



87

2131

**DE LA LIBRERIA DE**  
Don Eulogio Graso de Cartagena.

**3785(II)**





NUEVOS ELEMENTOS

DE GEOGRAFÍA GENERAL.



NUEVOS ELEMENTOS

DE GEOGRAFIA GENERAL.

# NUEVOS ELEMENTOS

DE GEOGRAFÍA GENERAL

ASTRONÓMICA FÍSICA Y POLÍTICA

*PARA SERVIR DE BASE*

Á LA EDUCACION DE LA JUVENTUD


*SU AUTOR*

EL DR. DON JUAN JUSTO GARCÍA

Catedrático Jubilado de Matemáticas de la  
Universidad de Salamanca.

TOMO SEGUNDO.

CON LICENCIA SUPERIOR.



SALAMANCA:

EN LA IMPRENTA DE D. VICENTE BLANCO,

AÑO DE 1819.



NUEVOS ELEMENTOS

DE GEOGRAFÍA GENERAL

ASTRONOMÍA FÍSICA Y POLÍTICA

PARA SERVIR DE BASE

A LA EDUCACIÓN DE LA JUVENTUD

SU AUTOR

EL DR. DON JEAN JUSTO GARCÍA

Catedrático Jubilado de Matemáticas de la

Universidad de Salamanca.

TOMO SEGUNDO.

CON LICENCIA SUPERIOR.

—  
—  
SALAMANCA:

ESTA IMPRIMERÍA DE D. VICENTE PLAZO

AÑO DE 1899





# EUROPA MERIDIONAL.

## ESPAÑA.

Varias colonias de fenicios aportaron á España siglo y medio antes de la era cristiana; á pretexto de comerciar con sus habitantes los celtas, venidos de las Galias; y en la realidad para dominar el pais. A los fenicios sucedieron los cartagineses: y estos fueron arrojados por los romanos; despues de dos siglos de una guerra cruel, y ayudados de sus incautos naturales. Invadida España á principios del siglo 5º por los bárbaros del norte, la dividieron entre sí suevos, vándalos y alanos, quedando por último en 584 dueños de toda ella los godos. Los vicios y mal gobierno de sus últimos reyes ocasionaron á principios del siglo 8º la invasion de los árabes, llamados *moros* por haber venido los mas de la Mauritania, dueños ya de los mas bellos paises del Asia y Africa: y de resultas de la desgraciada batalla del Guadalete, en la que desapareció el rey Rodrigo, y parte de su egercito cristiano peleó á favor de los infieles; talaron estos las mas de las provincias españolas, estableciéndose desde luego en las meridionales. Retirado Pelayo duque de Cantabria con alguna gente á las Asrurias, y hecho rey en 720; contuvo los

enemigos, y estorbó se apoderasen de todo el pais montañoso. Animados con su ejemplo varios príncipes cristianos, empeñaron una guerra cruel contra los moros en toda la Península, que duró mas de 7 siglos; á causa de la poca union, é intereses encontrados de dichos príncipes. Eran los árabes superiores en saber á sus contemporáneos: y en los 300 años que ocupó el trono de Córdoba la rama de Abderahman, florecieron las ciencias y artes en España, mientras el resto de Europa estaba sepultado en ignorancia y barbárie. Afeminados y debilitados los moros; sus primeros ministros altivos é insolentes, escitaron una guerra civil que trastornó el trono de Córdoba: de sus ruinas se formaron pequeños estados con su rey independiente; y contando lo conquistado á los moros, resultó España dividida en 12 ó 13 reynos.

Despues que una larga serie de valerosos príncipes y capitanes, los Alfonsos, Don Yñigo, los Ramiros, los Fernandos, el conde Gonzalo Nuñez, Bernardo del Carpio, Gonzalo de Córdoba, el Cid &c. &c. dieron á los moros repetidos golpes; se reunieron en uno todos los reynos en 1479 por el matrimonio de Don Fernando rey de Aragon con Doña Ysabel infanta y despues reyna de Castilla, llamados los *reyes católicos*:

quienes con la toma de Granada en 1492, acabaron con la dominacion de los sarracenos en España; espeliendo de ella 170 mil familias entre moros y judios, que se negaron á abrazar el cristianismo. En 1493 reunió Fernando en su persona el gran maestrazgo de las Ordenes militares que gozaban con independenciam cuantiosas posesiones, y juntando á su corona las que de comision de Isabel, descubrió Colon en America; quedó dueño poderoso y único de España é Indias. Carlos V archiduque de Austria y emperador de Alemania, que heredó el trono de España por su madre Doña Juana, hija de los reyes católicos; la agotó de gente y dinero con continuas guerras estrañas, y la doméstica con el Pais Bajo, que no pudo reducir al catolicismo; y pasmó á la Europa dando de mano á la grandeza humana, retirándose á *Juste* pequeño valle de Estremadura, con la sola reserva de 200 mil escudos de pension sobre sus estados. De ellos dejó á su hermano Fernando el imperio, y á su hijo Felipe II la España con sus pertenencias; y dejó de vivir á los dos años de su retiro. Felipe coronado en 1555, perdió la Holanda que se rebeló, y se apoderó de Portugal en 1580 de resultas de haber muerto en una espedicion á Africa su rey Don Sebastian. El pacífico Felipe III que le suce-

dió en 1598, arrojó de sus dominios en 1610, al pie de 900 mil moriscos, cristianos hipócritas, y sospechosos de su fidelidad. Felipe IV su sucesor pasó en guerras su reynado, y ganando batallas, perdió á Mantua, el Artois, el Rosellon, la Valtelina y á Portugal; que sacudiendo el yugo, coronó por su rey á Don Juan duque de Braganza. La guerra empeñada que tubo con Francia gobernada entonces por su hermana Ana de Austria en la minoridad de Luis XIV; terminó casando á este príncipe con su hija Doña María Teresa, y murió en 1665.

Su sucesor Carlos II sostuvo tres guerras con Francia; y sin embargo muerto sin hijos en 1700, declaró heredero suyo al hijo del Delfin de Francia, Felipe duque de Anjou, que se coronó en 1701, á costa de la guerra llamada de *sucesion*, que tuvo con este motivo con la casa de Austria, que acabó en 1713 con la paz de Utrech. En 1759 invadió Felipe el reyno de Napoles, en el que coronó á su hijo Carlos, príncipe justo, prudente, amante de las ciencias, protector de los sabios y artistas; quien sucedió en el reyno de España en 1759, á su hermano Fernando VI, príncipe afable y pacífico, muerto sin hijos á los 13 años de su reynado. Á la muerte de Carlos III subió al trono su hijo Don

Carlos IV en 1778, quien de resultas de un alboroto escitado en Aranjuez contra el almirante Don Manuel Godoy, cedió la corona á su hijo Don Fernando VII en 1808. Conducido éste mañosamente á Bayona por Napoleon Bonaparte, mientras un egercito de franceses ocupaba á Madrid, y forzado á renunciar su corona; convino en hacerlo á favor de su padre el Señor Carlos IV; mas á pocos dias se publicó una cesion, violenta sin duda, de dicho monarca en Napoleon, y de este en su hermano José Bonaparte, entonces rey de Napoles. Los españoles se negaron á reconocer por rey á José, y auxiliados de los ingleses, y de una poderosa diversion hecha por las potencias del Norte contra Napoleon; despues de haber sufrido las calamidades de una guerra desastrosa de 6 años, lograron arrojar los franceses de su suelo, y ver otra vez al Señor Don Fernando VII ocupar el trono de España en 1814.

España antiguamente *Hesperia* ó *Iberia*, se halla entre los 36 y 43° de lat. N, 9 y 22° de long. E, que hacen 220 leg. de O á E, 190 de N á S, y 15005 leg. cuadr. con las islas Baleares. La terminan al N los Pirineos y el Oceano, al O dicho mar, al S el estrecho de Gibraltar y el Mediterraneo, y al E este mismo mar. La enorme masa de agua de dichos mares hubiera tragado ya la

Europa, si el suelo de la Península incluso Portugal, no le opusiera un dique impene- trable, ya sea por lo elevado de su suelo, que aun en las llanuras de Castilla, tiene 300 va- ras de altura media sobre el nivel del mar; ya sea por la admirable configuracion de sus muchas montañas: de cuya situacion vamos á dar una ligera idea, dandola en seguida de sus rios.

Los Pirineos al N, continuando la cor- dillera, que atraviesa la Europa, entra en España por los valles de Roncal y Baztan; ocupando de N á N-E, 92 leg. 48 frente de Cataluña, 23 de Aragon, 19 de Navarra, y 3 de Guipuzcoa: y de ellos son los mas al- tos el *Monte Perdido* ó las *tres Sorores* jun- to á Aragon, de 4114 var. sobre el nivel del mar, y el *Canigú* en Cataluña de 3364 v. Se- paran la Francia de la España, y en esta la Navarra de Guipuzcoa, Vizcaya de Alava, las montañas de Leon de la tierra de Casti- lla, las Asturias del reyno de Leon; y di- vididos en varios ramos dentro de Galicia, rematan en los cabos de *Ortegal* y *Finister- re*. De ellos se estienden diferentes cordille- ras á todas las provincias en varias direccio- nes. Desde Finisterre arrancan de E á O acia las fronteras de Leon, y dentro de Galicia brazos subalternos que siguen casi de N á S, separando las aguas de los rios Duero y

Miño. Uno es la sierra del *Rabanal*, *Peña Trebinea* y sierra *Segundera* que divide las aguas del Sil y del Ezla, y se une en Portugal á la sierra *Estrella*: otro divide las del Sil y Miño con el nombre de *Cebrero*, y al S de la reunion de dichos rios, sierras de *San Mamed* y del *Invernadero*, de *Gerez* y *Maraon* en Portugal: tuerce luego al S-O y entra en el Oceano al N. Otro llamado montes de *Sereyjo*, sirve con el anterior de alveo al Miño, y termina al S en el cabo *Silleiro*. Por Cataluña y Aragon baja otro ramal de N á S, formando el *Monsein*, el *Montserrat*, las asperas y frondosas montañas de *Rivagorza*, de *Barbastro*, *Huesca*, y *Jaca* en Aragon, continuadas por la Navarra con *Higa de Montreal*, *Montsia* &c. En la misma direccion se desprende la principal cordillera llamada *Ibérica* que forma las sierras de *Oca*, *Urbion*, *Moncayo*, *Molina*, *Albarracin* y *Cuenca*, que separan en partes las Castillas de Aragon, se estienden por los reynos de Valencia, Murcia, Granada; y terminan entre otros puntos de la costa, en los cabos de *Oropesa*, *Martin*, *Palos* y *Gata*. Acia Albarracin salen brazos subalternos dirigidos á Peñíscola y á otros puntos del Mediterraneo, con los nombres de *sierras de Gudar*, de *Baylías*, *Muela de Arés*, *Peñagolosa* &c. que costea el Ebro, dirigiendole al E

por la cordillera del Moncayo: el qual torciendo al E-S-O, encamina al Duero que se dirige al S, acia el O. Junto á Cuenca se desgaja otro brazo al E-S-E que empieza en el *Collado de la Plata*, sigue á Teruel y Valencia en el cerro de *Javalambre*, y entrando en este reyno, se subdivide en dos; el uno medio entre el Turia y el Palancia, forma los montes de *Peñaescavia*, *Cueva Santa*...hasta el *valle de Jesus*; y el otro, medio entre el Mijares y el Palancia, forma la *cuesta de Ragudo*, *sierra de Espadan*...y reunidos ambos junto á Murviedro, mueren en el Mediterraneo. La dicha cadena Ibérica pasando en la provincia de Cuenca por las orillas del Jucar y del Cabriel, sigue aproximadamente de N-O á S-E, separa luego la Mancha del reyno de Murcia, forma las altas sierras de *Alcaraz* y *Segura*, y remata en dos grandes brazos, que el uno se dirige á los cabos de *Cerbera* y *Palos*, y el otro por los confines orientales de Granada, sierras de *Huescar*, *Filabrés*, *Aljamilla*, va á dar al cabo de Gata: sin contar otros subalternos que se internan en el reyno de Valencia en que se hallan las montañas de *Pallas*, *Millares*, *Torres*, *Dos aguas* y *monte Caballon*, la sierra de *Mariola*, la de *Biar*, *Peña de Jijona* y *monte de Aytana*.

En *sierra Ministra* cerca del nacimien-



to del Jalon y Tajuña, se desprende de la cordillera Ibérica el ramal mas visible y dilatado que atraviesa la Península de E á O, que entre las provincias de Guadalaxara y Soria se llama *sierra de Paredes* y altos de *Baraona*, de *Somosierra* acia Buitrago, y mas al O entre las dos Castillas en los confines de Guadalaxara, Madrid y Avila, de *Guadarrama*, *Peñalara*, *Paramera de Avila*, *Puerto del Pico*, *sierra de Bejar*, de *Francia*, de *Gata*, junto á Estremadura, y en Portugal *sierra de la Estrella* y de *Cintra*, rematando en el cabo de *Roca*. Casi paralela á la anterior y entre el Tajo y el Guadiana se separa de la Ibérica en tierra de Cuenca, otra cordillera que aunque solo sensible al principio por el corriente de las aguas, se nota ya en las villas de Tarancon y Tembleque, es mas visible acia la de Consuegra, y forma en seguida las sierras de *Pevenes*, de *Guadalupe*, de *Marchal* entre Truxillo y Mérida; y entrando en Portugal, termina en el cabo *Espichel*. En los confines de la Mancha sale del ramal Ibérico la nombrada *Sierra Morena* que corre los reynos de Jaen, Cordoba, Sevilla y Algarve rematando en el cabo de *San Vicente*. En ella se halla el *Almuradiel*, el *Puerto del Rey*, el *Calatraveño*, en los Pedroches, las sierras de *Córdoba*, de *Guadalcanal*, y en Portugal las

de *Caldeiraon* y *Monchique*. La última cordillera la componen los montes de *Granada* y *Ronda*: se desprende de la Ibérica acia las sierras de *Filabrés* y *Aljamilla*; toma de E á O los nombres de *sierras de Gador*, *sierra Nevada* donde está la cumbre de *Mulhacen* de 4254 v. sobre el mar, *sierra Bermeja* y *de Ronda*. La parte meridional de *sierra Nevada* se llama *Alpujarras* ó *Contraviesa*, sierra paralela y separada de la *Nevada* por el rio Grande que va á *Motril*, y de la de *Gador* por el *Adra* que viene de *Ojijar*: es de pizarra, y está plantada de viñas. En ella se levanta al N de *Adra*, el *Cerrajon de Martas* de 1770 v. de alto; y por su punta occidental se enlaza con la sierra de *Lujar* de 2287 v. de alto.

Resulta pues de esta sumaria descripción de las montañas de España, que su suelo está repartido en anchos valles regados de sus principales rios, y de los menores que se le juntan, todos abundantes de pesca. Aquellos son el *Ebro* que nace al O de *Fontibre*, costea á *Castilla* la vieja, atraviesa á *Aragon*, parte de *Cataluña*; y entra en el *Mediterraneo* en los *Alfaques*, despues de 110 leg. de curso, en el que pasa por *Logroño*, *Calahorra*, *Tudela*, *Zaragoza* y *Tortosa*. El *Miño* que sale de la fuente *Miña*, laguna del distrito de *Lugo*, corre entre el

Cebrero y montes de Sereijo, pasa por Lugo, Orense, y es navegable desde Salvatierra 2 leg. sobre Tuy, y desagua en el Oceano, corridas 50 leg. El *Duero*, que comienza sobre las sierras de Urbion al N de Osma, corre entre las cordilleras de Guadarrama y Rabanal, baña á Soria, y atravesando á Castilla la vieja de E á O, y por Toro y Zamora los reynos de Leon y Portugal; llega al Oceano mas abajo de Oporto, despues de 150 leg. de carrera, las 30 navegable. Entre las cordilleras de Guadarrama y Guadalupe se pasea el *Tajo*, que principia en la sierra de Albarracin, riega á Castilla la nueva, Estremadura y Portugal, bañando á Aranjuez, Toledo, Talavera, Abrantes, Santaren, y y muere en el Oceano por bajo de Lisboa. El *Guadiana* corre entre las cordilleras de Guadalupe y Sierra Morena, nace en la Mancha de las lagunas de Ruidera, pasa en Estremadura por Medellin, Badajoz, Mérida; y despues de casi 100 leg. de carrera, entra en el Oceano por dos bocas: la mayor entre San Antonio de Arenillas y la isla Canela; la menor al S de Ayamonte cerca de Redondela, en el golfo de Huelva. En las sierras de Cazorla comienza el *Guadalquivir*, que por entre sierra Morena, y las de Granada, pasa por Andujar, Cordoba, Sevilla, San Lucar, mas arriba del qual desagua en el

Océano. Cerca de Benavente se encuentra un lago, abundante de pesca: y junto á Antequera otro de cuyas aguas saca mucha sal el calor del sol.

El aire de España es puro y sano, su cielo sereno, su clima templado, aunque algo frio al N en el invierno, y cálido al S en el verano. Su suelo casi de una mitad montañoso, y escaso de agua en muchas de sus llanuras; es feracísimo en todo género de producciones de necesidad, comodidad y regalo, supliendo la abundancia de unos cantones la escasez de otros. Se coge trigo, cebada, centeno, avena, maiz, arroz, todo de primera calidad, aunque hay que suplir del estrangero un millon de fanegas de trigo para sus naturales; sobrado y rico vino, frutas esquisitas de toda especie, legumbres y verduras de que debiera haber mas, lo mismo que de aceyte delicado, miel, cera, alguna azucar, barrilla, sosa, azafran, zumaque, esparto, corcho &c. Hay arboles para madera, carbon y leña, aunque se hechan de menos en algunas de sus montañas y áridas llanuras, en las que debieran aprovecharse las aguas de sus muchos arroyos, rios y fuentes. Los sustanciosos pastos de sus prados y deesas alimentan todo género de ganado; vacuno, lanar de clase superior, mular no lo bastante, cabrió, de cerda y yegu-

ar que da caballos sobresalientes: No faltan plantas medicinales aromáticas y para las artes, flores, betunes y aguas minerales; ni minas de plata, cobre, hierro, plomo, lapiz, azogue, azufre, alumbre, cristal, sal gema, carbon de piedra, cornerinas, ágatas, granates, turquesas, ametistas, rubies, cuarzos; canteras de mármol, alabastro, jaspe, pórfido, piedras y pizarras de toda especie: tierras de batan, marga, manganesa &c. Abundan las aves de campo y las domésticas, lo mismo que la caza mayor y menor, y todo género de pescados de rio y mar, mucho mas delicado en el oceano que en el mediterraneo.

Del censo de frutos y manufacturas de España formado por la Secretaría de la balanza mercantil &c. en 1803, resulta que asciende su pobl. con las islas Baleares á 10.541621 hab: y por el número de los que tiene cada provincia, se infiere que las marítimas estan mas pobladas que las interiores; las marítimas septentrionales algo menos que las meridionales: y las interiores septentrionales mas que las meridionales: que la mas poblada es la de Guipuzcoa, y la menos la de Cuenca. En la robustez, attitudes y rasgos de los españoles se manifiesta su caracter firme y magnanimo, su honradez, despejo, valor, sobriedad y cierta ele-

vacion de alma que humanandose con todos, no consiente abatirse á ninguno: las españolas son vivas, despejadas, garvosas, y no menos firmes en su clase que los hombres. Despues que han dejado su trage nacional, visten como ingleses y franceses, esceptuando algunos cantones del campo. Tambien los imitan en sus diversiones, sino es en sus corridas de toros; en las que hombres de á pie y á caballo lidian y matan por sus manos tan feroces animales. La base de su lengua es la latina: pero añadida de muchas palabras de otros idiomas, con diferentes terminaciones y construcciones; forma hoy una lengua abundante, sonora, espresiva y armoniosa. La religion que exclusivamente se profesa en España, es la católica romana que da á sus reyes el epíteto de *católicos*: y entre sus muchos y diferentes ministros se cuentan 8 arzobispos, 51 obispos, de los que el de Toledo es el primado, sin contar el de San Marcos de Leon, y el de Ucles de la Orden de Santiago: á la que, y á las de Calatrava, Alcantara y Montesa pertenecen riquísimas encomiendas. — Tambien hay cuantiosas rentas destinadas á la enseñanza de las ciencias, literatura y educacion en 25 universidades, infinidad de colegios, seminarios conciliares, escuelas y academias: las principales universidades son Salamanca,

Valladolid y Alcalá de Henares. Fuera de los establecimientos literarios de la Corte, de los que hablarémos en su lugar; hay 61 *sociedades económicas* erigidas en diferentes pueblos; que han establecido algunas cátedras de ciencias exâctas y naturales, y fomentan la economía política. Desde los tiempos mas remotos han florecido en España sabios y artistas en todo género, que compiten con los mas célebres de las naciones ilustradas: qualquiera puede ver su número y mérito en las obras de Don Nicolas Antonio y en la de Zean y Bermudez.

El atraso de España en industria y comercio con las mayores ventajas para fábricas, algunas singulares en su clase; la priva de incalculables intereses que la arrebatan las naciones estrangeras. Sin hablar de la fábrica de cristales y lunas de espejo de San Ildefonso, superior á las de Inglaterra; pues se hacen en molde de bronce lunas de 162 pulgadas de largo, 93 de ancho y 6 de grueso, que casi nada la produce; las de seda de Valencia, Granada, Talavera, Toledo, y de cáñamo en los reynos de Valencia, Aragon y Granada, adelantan poco. Mas debiera fomentarse la singular de cuerdas y cables de esparto de Cartagena: con el que se hacen tambien esteras, alpargatas y lienzos allí y en la Mancha: lo mismo que

la de *barrilla*, especie de sosa, sacada de las cenizas de varias yerbas, que abundan en los reynos de Valencia, y sirven para el blanqueo, para hacer jabon y vidrio; y las de salitre, de que abunda España mas que ningun pais? Quanto aumento no deberían tener sus fábricas de lanas, hierro, cobre, papel, lienzo, curtidos y quincallería? Hay en Alcora fábricas de porcelana superior á la estrangera de su especie: y las alfarerías son comunes en casi todas las provincias. La agricultura, base de la prosperidad de un estado, se halla muy descuidada en España, á pesar de su suelo feraz; y otro tanto se puede decir de su comercio é industria: al gobierno toca el quitar los obstáculos que se oponen á que llegue á un estado floreciente. Es preciso ademas construir caminos cómodos y seguros, calzadas, puentes, canales por donde se comuniquen los rios principales; hacer á estos navegables para facilitar la comunicacion interior, circulacion y transporte de frutos. Desde el siglo 17<sup>o</sup> se han construido carreteras reales desde Madrid á los Sitios reales, á Castilla la vieja, á Valencia, á Cádiz, á la Coruña, de esta á Santiago, á Pontevedra, Puente de San Payo y Tuy, de Valencia á Barcelona, de Alar á Santander; los de Navarra y provincias Vascongadas, varios trechos del de Madrid á



Zaragoza, de Zaragoza á Valencia, de Asturias á Castilla, de la Rioja á Santander, y de los que tiene adelantados la sociedad económica en la Rioja: pero esto es solo principio de una obra tan larga como importante.

En cuanto á canales se han proyectado muchos en varios reynados desde el de Carlos V; y se puede decir que solo *el de Murcia*, que desde el N del reyno de Granada pasa al N de Huescar, Lorca y Murcia, y se junta al rio Segura; es el único que se ha concluido. *La Acéquia Imperial ó canal de Aragon* empezó en 1528 en el reynado de Carlos V como canal de riego, y se continuó en 1768, reynando el Sr. Carlos III, para riego y navegacion con todo género de barcos. Se sacaron para él las aguas del Ebro por cerca de Tudela, y se han conducido al traves de Navarra, Aragon, el rio Jalon y las llanuras de Zaragoza hasta la villa de Fuentes; debiendo estenderse hasta la de Sástago, 10 leg. distante, para establecer la comunicacion entre Navarra y el Mediterraneo. En las 38 leg. de este canal, profundo de  $10\frac{1}{2}$  pies y ancho de  $74\frac{2}{3}$ ; se han construido obras admirables y magnificas, bajo la direccion del inmortal aragonés D. Ramon de Pignateli: y se logran ya muchas utilidades, sea en el riego de plantíos y terrenos

inmensos, sea en el trasporte de diferentes artículos. Á la construccion de dicho canal se ha unido la del de *Tauste*, azéquia de riego que con las aguas del Ebro tomadas en una presa mas arriba que la del canal de Aragon; y guiadas por la izquierda de dicho rio, se riega mucho terreno. Para las 5 leg. que tiene el *canal de Campos*, se tomaron las aguas del rio Carrion, y habiendose conducido por el Serron, Villaumbrales, Becerril y Paredes; se suspendió la obra para abrir el de *Castilla*. Empezó este cerca del lugar de Alar con las aguas del Pisuerga, y en 1791 llegó á juntarse con el de *Campos*, concluyendose el ramo llamado del *Norte*, que tiene 14 leg. de 20 mil pies cada una. El ramo del *Sur* que empieza en el canal de Campos y punto del Serron cerca de Grijo-ta; se comenzó el mismo año: pasa por las inmediaciones de Palencia, Villamuriel, Paredes, á donde llegó en 1799: estan hechas escavaciones hasta Dueñas, y debe estenderse hasta el Duero: pero se han suspendido los trabajos. Los *canales de Guadarrama y Manzanares* empezados en tiempo del Sr. Carlos III, se han abandonado despues de que se abrieron muy pocas leguas de los dos: así como solo hay hechas algunas escavaciones para el canal de Lorca.

El gobierno de España es el de una mo-

narquía hereditaria, á la que pueden suceder las hembras: estriba en leyes, de que ninguna nacion tiene códigos ni mas sabios ni mas antiguos. En el dia rigen la *novísima Recopilacion*, y las *Partidas*, salvo las cédulas y pragmáticas del Rey que las derogan ó modifican, que se comunican por medio de 5 Ministros ó Secretarios de Estado. Los Consejos supremos de Estado, de Castilla, Hacienda, Guerra, Indias, de las Ordenes militares, de Inquisicion y Almirantazgo residen en la corte para la administracion de justicia, y gobierno politico del reyno: y en las provincias administran la justicia las dos Chancillerías de Valladolid y Granada; y las Audiencias reales de la Coruña, Oviedo, Cáceres, Sevilla, Valencia, Barcelona, Zaragoza y Palma, tribunales superiores á los que se apela de las providencias de los gobernadores, corregidores, alcaldes mayores que son sus asesores, y alcaldes ordinarios nombrados por el Rey.

El ramo de rentas reales que manejan los Intendentes y muchos subalternos, se regulan en 480 millones de reales en la península y 800 de la América. Proceden de derechos de puertas de las capitales de provincia y puertos habilitados, de la contribucion general del reyno, subsidio eclesiástico de 30 millones por 6 años desde 1817, tercias reales,

noveno, escusado , loterías , alcabalas , la bula de la cruzada ; de los estancos de tabaco, sal , plomo , pólvora , salitre , papel sellado &c. En la corona de Aragon solo se paga una contribucion repartida por cada pueblo entre sus habitantes : la Navarra y pais vascongado pagan con arreglo á sus privilegios. El egercito español compuesto de infantería , caballería , tropa de casa real , milicias provinciales , algunos regimientos de suizos , cuerpo de ingenieros , zapadores y minadores ; asciende á 70 mil hombres en tiempo de paz , y 220 mil en el de guerra. Su respetable marina es en el día bien poca cosa en consecuencia de la última guerra , y la funesta invasion de que acaba de verse libre. No han sufrido menos por ella las poblaciones , edificios y habitantes : pero no siendo posible contar con estos estragos en la descripcion que vamos á hacer de este pais ; le presentaré en lo que no ha llegado á mi noticia , conforme se hallaba antes de la revolucion , esperando se repararán con el..... tiempo.

Se divide la España en 16 provincias llamadas *reynos* ; 6 al N , Galicia , Asturias , Vizcaya , Navarra , Aragon y Cataluña ; 5 en el centro , Leon , Estremadura , Castilla la vieja , Castilla la nueva y Valencia , y 5 al S Murcia , Sevilla , Córdoba , Granada y Ja-

en : sin contar las islas, y sus colonias.

## PROVINCIAS DEL NORTE.

**GALICIA.** Esta provincia ó reyno de 50 leg. de largo, 40 de ancho, casi 100 de costa, 1330 leg. cuádr. y 1.142630 hab. confina al N y O con el Atlántico, al E con Asturias y Leon, y al S con Portugal. Su clima es templado acia el mar, húmedo y frio en el centro por lo mucho que llueve. Su suelo sembrado de montañas y entre ellas valles y vegas muy fertiles; está regado de multitud de rios; el *Miño*, *Sil*, *Tambra*, *Eo*, *Tamago*, *Eume*, *Ulla*, *Sar*, *Sarela*, *Arnova*, *Lerez*, *Lasarria*, *Ania*, *Lézaro*, *Limia* &c. y produce centeno, cebada, maiz, algun trigo y vino, frutas ricas, legumbres, patatas, castañas, avellanas, lino delicado y muchos nabos. Se cria en sus pastos mucho ganado vacuno, lanar, de cerda, mular y caballar : abundan las aves caseras, los buenos perniles, la caza y pesca delicada de rio y de mar : no faltan arboles y madera, minas de varios metales y aguas minerales. Los romanos casi apuraron el mucho oro que acarrea el rio *Sil* en su madre, horadando el monte *Lorouco* ó *monte furado* acia los confines del *Vierzo*; forzando el rio á entrar por una falda y salir por otra. Los gallegos,

cuyo dialecto es una mezcla de castellano y portugues; san parcos, sufridos, robustos, trabajadores, aptos para las ciencias y la milicia. Ademas de algun paño comun, lienzo y manteleria que fabrican; trafican en la pesca, y salen muchos á trabajar á otras provincias por falta de propiedad en su propio suelo: las mugeres se ocupan en la fábrica de lienzos finos y comunes.

TOPOG. *Santiago, Compostela, C.* es arzob. y c. de 24334 hab. rodeada de altos montes entre los rios *Sar* y *Sarela*; aunque en terreno esteril, bien surtida de todo género de comestibles. Tiene calles estrechas, limpias y empedradas, 4 plazas, varias fuentes, 12 parroquias, 16 conventos los 5 de monjas, ademas del suntuoso monasterio de San Martin de benedictinos, y tribunal de Inquisicion. Es notable el edificio de la universidad con sus 3 colegios, el famoso hospital de peregrinos, su magnífica catedral con 6 naves, el gran edificio en que se junta el consistorio, y su arzobispo tiene jurisdiccion temporal. Hay en ella fábricas de lienzos, cintas, encaxes y hilo esquisito. — *Padron* es v. de 2 mil alm. notable por la tradicion de haber aportado á su costa el cuerpo del apóstol Santiago: está sobre la gran ria de *Arosa* con un puente sólido; en terreno que da algun trigo, maiz, frutas, ca-

za, aves, pescado de mar y río: tiene colegiata estramuros y convento de frayles á  $\frac{1}{4}$  de leg. — *Lugo* ob. y c. murada de 4779 hab. sobre el *Miño* con puente; abunda en anguilas, truchas &c. y su terreno da algun trigo y cebada, mucho maíz, centeno, lino, nabos, y copia de ganado vacuno, mular, caballar, cabrío, y alguno lanar. Tiene 5 conventos los 2 de monjas, varias iglesias, 2 hospitales, hospicio, casa consistorial, un colegio, y fábricas de curtidos, lencería y medias de hilo: en su bella catedral adornada de jaspes, bronce y estatuas de mármol, se venera espuesto día y noche al Señor Sacramento. — *Betanzos* es c. de 4 mil alm. entre el *Casca* y el *Manden*, que desaguan en la ría, abundante de pescados. Sus calles son aseadas, y en su territorio ameno se dá mucho lino, y frutos de buena calidad. Tiene puerto, 2 parroquias, convento de cada sexô, hospital y fabrica de lienzo. — *Mondoñedo* ob. y c. de 5101 hab. sobre el *Masma*, al pie del monte *Infiesta*, con puentes de comunicacion con sus arrabales; tiene calles aseadas, plaza grande con 3 fuentes, buena consistorial, catedral capaz que es única parroquia, convento de cada sexô, algunas otras iglesias, seminario de niños, la fortaleza de *castro de oro*, estramuros, territorio abundante de centeno, maíz, mijo, legumbres, hor-

talizas, frutas, ganado vacuno, lanar, caballo, alguno cabrio, caza, y comercio en lienzo y ganado, con dos ferias al año y mercado semanal.

*Vivero* puerto y v. de 1494 hab. sobre peñascos, á orillas de una ria con puente; abunda en carnes, pescados, vino, maiz, y otros frutos: tiene 2 parroquias y 2 conventos. - *Rivadeo* v. murada de 1350 hab. con puerto á las bocas del *Eo*, defendido de 2 castillos; está en terreno ameno abundante de maiz, frutas, naranjas, lino; y surtida de buenos comestibles, con parroquia colegiata, convento de cada sexô, fábricas de lienzo y clavazon. - *Ferrol* es v. de 10 mil alm. departam. de marina con comandante, gobernador, excelente arsenal, astillero de 15 gradas, y buena guarnicion. La circunda una ria, y entre ella y sus barrios *Esteyro* y *Lagraña*, está la baía que recibe los rios *Mero* y *Hinia*; formando una ensenada segura y espaciosa, pero de entrada capaz de un solo navio en 1 leg. de estrecho, defendida de los castillos San Felipe y la Palma con artillería en todos sus contornos. Hay convento de frayles, 2 hospitales, escuela de marina, fábricas de jarcias, lonas, y de planchas de cobre en su inmediacion. - *Coruña*, *Brigantium*, plaza de armas, capitania general, Intendencia, audiencia y c. de 25 mil hab. de



calles limpias , 3 plazas , buenas murallas con fortificaciones , y los castillos San Anton en una islita , San Amaro , San Diego y Palloza. Su baía de 1 leg. cerca de la que forma el *Mero* , la hace uno de los puertos mas cómodos , seguros y concurridos de España. Tiene todo surtido , buena sociedad , 5 conventos los 2 de monjas , 2 hospitales , teatro , almacenes , casa de maestranza y artillería , fábricas de indianas , mantelería para la casa real , lienzo , sombreros , galones , cordelería ; y terreno que da trigo , maiz , frutas y hortalizas. Una columna sita acia el extremo N de la península en que está la poblacion , se llama *torre de Hércules* , y sirve hoy de fanal.

*Redondela* es v. de 800 hab. en un recodo de la baía de Vigo , que pasa á *San Payo* á 1 leg. de un puerto de mucha pesca , y muelle casi abandonado : se divide en nueva y vieja por un puentecillo , con jurisdiccion y parroquias distintas. La parroquia de la vieja está en un convento de monjas : la de la nueva es bella , como un convento que hay de frayles. Los naturales cogen trigo , frutas , y trafican en escabeches y barriles de ostras : lo mismo que los de *San Payo* , pequeña pobl. donde hay un famoso puente sobre la ria , que es paso para Portugal. - *Pontevedra* v. de 2071 hab. en medio de las rias con su

puente, y puerto al que llegan las conductas de sal, y los navios á  $\frac{1}{2}$  leg. Su campo es amenísimo por los rios, jardines, arboledas, huertas, paseos; y fertil de granos, vino, frutas, legumbres, verduras, buenas carnes, y pescados de mar y rio. Hay 2 parroquias, 2 conventos de monjas, la casa de jesuitas, hospital, fabrica de panas á la inglesa, y de fusiles: es patria del sabio benedictino Sarmiento. — *Vigo* v. murada de 3 mil alm. y excelente puerto de entrada estrecha, ensenada espaciosa abrigada de las islitas *Bayonas* con un castillo; tiene 3 parroquias la una colegiata, convento de frayles, hospital, casa *consistorial*, y terreno abundante de maiz, centeno, buen vino, legumbres y lino. — *Bayona* v. de 1500 alm. sobre un pequeño golfo de mucha pesca; tiene puerto aunque estrecho, capaz de navios de línea, y castillo que le defiende. Su valle abunda en maiz, centeno, vino, legumbres, frutas, ganado, caza: y en la villa hay colegiata, convento de cada sexô, *consistorial*, hospital y fabrica de calcetas y encages. — *Orense* es ob. y c. de 2 mil alm. sobre el *Miño* con un admirable puente, surtido de carnes, aves y pesca del rio: hay 2 parroquias, muy buena catedral, 2 conventos de frayles, casa de jesuitas, colegio para doncellas, 2 hospitales y excelentes *Caldas*, ó *Burgas* con 3 luentes de

aguas termales, algunas al hervir. En su terreno se coge mucho vino, maiz, centeno, frutas y hortalizas.

*Rivadavia* es v. de 2 mil personas sobre el *Avia* que poco despues entra en el *Miño*; en campiña de rico vino, lino, frutas, pescados, ganados y caza: tiene 4 parroquias, 2 conventos de frayles, y hospital. - *Allariz* v. de 2 mil alm. sobre el *Tamac* con 2 puentes de piedra; es murada con torres y castillo, de calles empedradas: tiene 5 parroq. la una colegiata, convento de monjas, colegio de enseñanza que perdió sus rentas, y hospital. Su campo da trigo, mijo, centeno, legumbres, algunas frutas, lino, pastos de monte, y prados con ganado vacuno y de cerda. - *Ginzo* v. de mil alm. cabeza de la comarca de *Limia*, junto á este rio que abunda en truchas, bogas y ánades; está en terreno fértil de maiz, centeno, con ganado vacuno, cabrio y caza: celebra una feria en que se vende mucho lienzo. - *Monforte de Lemus* es v. de 4 mil alm. en la cima de un monte junto al *Cabe* con su puente, de suelo fértil de granos, vino, castañas, frutas, hortalizas, cáñamo, lino; y en su monte alto y bajo mucho ganado caballar y de cerda. Tiene un buen palacio de sus condes, 2 parroq. la una al cuidado de monges benitos, conv. de monjas, 2 estramuros de frayles, casa

de jesuitas con escuela pública, fábrica de bizcochos y cedazos de seda, y en sus montes vecinos precioso mármol de varios colores. - *Verin* es v. de 3500 hab. en lo profundo de un valle, de clima mal sano, sobre el *Tarraga* que la atraviesa, comunicandose con sus arrabales por un puente. Además de su parroq. regida por benedictinos, hay convento de frayles: y en su territorio granos, vino, legumbres, castañas, pesca del rio, y caza en sus montes. Junto á la pequeña pobl. de *Infantes* se halla el rico y magnífico monasterio de *Celanova* de benitos, en sitio sano y delicioso que domina toda la comarca, en el qual todo es sólido y suntuoso. - *Monterrey* v. y plaza de armas de 300 hab. está sobre el *Tamaga*, en un monte y á la falda de otro mas elevado, con dobles murallas, gobernador y alcalde mayor. Su conde tiene allí un magnífico palacio, cuya torre domina todo el valle hasta Chaves: hay parroq. conv. de fráyles estramuros y casa de jesuitas. En su territorio, de los mismos frutos que el de Verin; hay á 1 leg. de distancia minas de estaño superior al de Cornualles en Inglaterra, de azufre y otros metales, con algunas marquesitas.

*Tuy* ob. y c. murada con 3 puertas y 3317 hab. está sobre el *Miño*, casi rodeada de 3 arroyuelos que van al rio, y tienen 4

puentes; en campiña deliciosa, plantada de viñas, limoneros, frutales, con copia de maiz, legumbres, hortalizas, lino, pastos, ganados, pesca y caza. Tiene calles aseadas y empedradas, buena plaza, 3 fuentes, ciudadela, varios fuertes y castillos, paseos y alamedas. Ademas de la catedral, hay otra parroq. 3 conv. et 1 de monjas, 2 hospitales, seminario conciliar, casa consistorial decente, palacio episcopal y fabrica de lencería. - *La Guardia* es v. de 1220 hab. cercada de montes en el valle de *Rosal*, con puerto y castillo, terreno abundante de maiz, vino, ganado vacuno y lanar: ademas de la parroq. hay conv. de monjas, que hacen gorros, calcetas, guantes, lo mismo que las mugeres del pueblo. Fuera de los puertos mencionados se encuentran en la costa de Galicia otros menos considerables, quales son *Marin*, *Puente de Eume*, *Corcubion*, *Cambados*, *Muros*, *Marinoya*, *Noya*, *Laje* &c. y en todos se trafica en pesca delicada de sardina, ostras, congrio, merluza, pulpo, abadejo, raya, mielga, besugo &c. toda exquisita; asi como la de salmones, sábalos, lenguados, reos, mógiles, sollos, anguilas, truchas y lampreas de sus rios.

PRINCIPADO DE ASTURIAS Este princip. de 16 leg. de N á S, 34 de E á O, de 308 leg. cuadr. y de 364238 hab. tiene

al N el Oceano, al O á Galicia, al E las montañas de Santander y al S el reyno de Leon. Es de clima templado y sano, de suelo fragoso y montañoso, en especial acia el S: y le riegan los rios *Nalon*, *Nora*, *Eo*, *Sella*, *Narcea*, *Navia*, *Piloña*, *San Antolin* y otros abundantes de truchas, reos, lampreas, salmones y otros peces. Escasea en él el trigo y el vino, que suplen con *escanda* especie de trigo, y con *sidra* que hacen de manzanas: pero se coge mucho maiz, de que se hace la *borona*, alimento común de la gente del campo, centeno, guisantes, habas, ricas judías, castañas, nueces, avellanas y otras frutas, en especial manzanas; paviás, limones, y naranjas acia la costa. Abundan los castaños, robles, encinas, nogales, avellanos, madroños, fresnos, hayas, acebos, abedules, falsos plátanos &c. algunos buenos para la construccion naval; y varias plantas medicinales. Hay pastos en los montes y prados, en los que se cria mucho ganado vacuno pequeño, caballar y de cerda, caza mayor y menor, y pescado en abundancia de mar y rio: como tambien minas de carbon de tierra, sucino ó ambar mineral, azabache, antimonio, cobre y especiales aguas minerales: tales son las de *Caldas*, y una fuente ferruginosa en el concejo de *Sariego*: el primogénito de España se titula

*príncipe de Asturias* desde el siglo 14<sup>o</sup> Sus naturales son robustos, fieles, honrados, laboriosos, de mucha imaginacion y de talento: como lo han acreditado muchos de sus hijos, que han honrado la nacion. Algunas herrerías y martinetes, varios tegidos usuales, la agricultura y la pesca forman la industria de los asturianos; que estraen sidra, pescado salado, y algunas frutas para dentro y fuera de la Península. Se cuentan 60 concejos, que es la reunion de algunos lugares ó distritos con una villa por cabeza, 77 cotos, 6 jurisdicciones, 1 condado y 6 lugares.

TOPOG. *Oviedo* ob. esento, audiencia y c. de 6 mil hab. sobre un collado entre el *Nora* y el *Nalon*, distantes  $\frac{3}{4}$  de leg. con surtido de carnes y pescado de mar y rio; está en terreno abundante de los frutos del país. Tiene calles regulares, limpias y empedradas, buena plaza, hermosa catedral gótica con torre muy alta, 3 parroq. 3 conv. de cada sexô, el de benedictinos bello, hospital bien servido, un lazareto para enfermedades contagiosas, el buen edificio de la universidad con 3 colegios, escuela de dibuxo, un hospicio estramuros, un paseo y un acueducto que trahe el agua de las fuentes *Titana* y *Boo*, con fábricas de sombreros, peines y de algunos curtidos. Á 1 leg. de distancia es-

tán las *Caldas* ó fuente de agua hirviendo muy medicinal, y mas cerca se encuentra ambar mineral. En el lugar de *Trubea* á orillas del rio de este nombre, hay una fábrica de balas, granadas y cañones de fusil, que se pulen en *Mesieres del camino*, y se llevan después á Oviedo. — *Salas* cab. de concejo, es v. de 100 vec. con un palacio, buena casta de yeguas, y minas de plata en su distrito. — *Cangas de Onís*, cabeza de concejo de los principales, está sobre el *Sella*, con buen puente de un arco, y el *Gueña* al N, ambos de mucha pesca que los naturales escabechan. Su distrito que es un valle ameno, da copia de maiz, avellanas, frutas, manzanas para sidra, pastos con ganado caballar, lanar, cabrío; y se asegura hay en él minerales de bol, sucino y otros. A  $\frac{1}{2}$  leg. está el curioso monasterio de *San Pedro de Villanosa*, que hay tradicion, fue palacio de Don Alonso el católico, y á 1 leg. la iglesia colegiata y célebre santuario de *Cobadonga*.

*Venia* pequeña pobl. cabeza del concejo de *Onís*, inmediato al de *Cangas*: está sobre el *Aguesal* y el *Ayonés*. El valle de su distrito abunda en cáñamo, maiz, escanda y judías: hay ganado de todo género en sus prados, y en sus montes javalíes, osos y revescos especie de toro. — El concejo de *Cabrales*, su cabeza *Casaño*, tiene territorio fragoso,



del que sus naturales sacan quesos y manteca de sus vacas : en él nacen los rios *Cares* y *Casaño* abundantes de truchas , salmones y reos. Del concejo de *Llanes* al N del anterior y al extremo del Principado, es cabeza *Llanes* v. de mil alm. con conv. de monjas, puerto de poco fondo y entrada peligrosa : su campo da mucho maiz, judías, naranjas, limones y otras frutas, y bastante ganado lanar. - *Riva de Sella* cab. de conc. de 700 hab. puerto al desagüe del *Sella* unido al *Piloña*; es de suelo semejante al de *Llanes*, y en su distrito hay piedra sanguinaria, jacintos y cristal de roca. - *Calunga* v. marítima de 500 hab. cabez. de conc. es de terreno abundante de maiz, escanda, judías, frutas, manzanas para cidra, buenos pastos para ganado vacuno y caballar: en su jurisdiccion se halla el puerto *Lastres* de los mejores de la costa, por su seguridad, capacidad y muelle. El concejo de *Caso* su cab. *Campo de Caso* de 400 alm. confluyente con las montañas de Leon; tiene distrito muy fragoso, escaso de frutos, abundante de ganados; de que sacan los naturales leche, queso y manteca delicados. Lo mismo sucede á los concejos de *Ponga* y *Amiera*. - *Villaviciosa* cab. de conc. y v. de 715 hab. está sobre la ría á 1 legua del mar y del puerto llamado *Puntal*. Tie-

ne 2 parroq. conv. de cada sexô, monasterio de bernardos estramuros, fabrica de lienzo y paño comun, 2 ferrerías; y en *Bricena* de su jurisdiccion, una mina de cobre. Su suelo da maiz, escanda, lino, manzanas para cidra: y hay buenas carnes y ricos pescados.

*Pola de Siero* cab. de conc. de *Siero*, es v. de mil alm. cuya jurisdiccion confina con la de Oviedo, y comprende un valle abundante de escanda, centeno, maiz y judías. Tiene parroq. tenerías; y en su distrito una mina de marga, y una fuente de agua salitrosa. - *Nava* conc. al E del anterior, su cabeza *San Bartolomé*, de 600 hab. está en el mismo valle: en *Zeceda* que es su pobl. mas rica, hay fábrica de alfarería. - *Concejo de Piloña* al E de los precedentes, su cab. *Infesto*; es de mil alm. y está sobre el *Piloña* de mucha pesca, en un valle frondoso, que abunda en maiz, escanda, frutas, manzanas para cidra: celebra un mercado en que se vende copia de ganado. - *Concejo de Parres*, su cabeza *Quadroveña* es de 600 hab. corre en su distrito el *Piloña* al N, y el *Sella* al E, ambos de mucha pesca; y su terreno produce granos del pais, frutas, manzanas, pastos con ganado vacuno y caballar. - *Gijon* cab. de conc. de 2989 hab. tiene calles anchas y rectas, buenas casas,

puerto defendido por un castillo, cañones en el muelle, convento de monjas, hospital de enfermos y peregrinos, fábricas de lienzos, beatillas, curtidos, y un establecimiento en que se enseñan matemáticas, náutica y mineralogía, fundado en 1794 á solicitud del Sr. D. Gaspar de Jovellanos con el nombre de *Instituto asturiano*: su campiña abunda en los frutos del país, y en pastos para todo ganado. — *Luanco* cab. del conc. de *Gazon* y v. de 1410 hab. agricultores, pescadores y traficantes de mar; tiene un puerto junto al cabo de *Peñas*. — *Rumia*, *la Regera* y *Miranda*, que tienen en su territorio minas de plata y una buena casta de yeguas; pertenecen á *Salas* cab. de conc. y poblacion de 427 hab. — *Candás* de 932 es cab. de conc. con territorio de los mas fértiles del país: sus naturales privados del tráfico de ballena y grasa; han dejado arruinar su muelle, que ofrecia una ensenada defendida del N, con el escelente fondeadero de *Palmera*; y estan reducidos á la pesca de sardina y besugo, de que hacen escabeches afamados.

*Avilés* es v. de 3 mil alm. cab. de conc. á 1 leg. del mar, sobre una ria que dividida en dos brazos, admite barcos de 100 toneladas hasta su puente, y de 250 en lo restante del puerto hasta la barra. Es de ter-

itorio fértil de frutas, algún trigo, maíz, centeno, hortalizas, legumbres, ganado vacuno, alguno caballar y lanar, además de sus pescados delicados. Sus calles son regulares y limpias, su plaza con magnífica consistorial sobre 13 arcos de sillería, es la mejor del Princip. y hay además 2 parroq. 3 conv. el uno de monjas, muchas fuentes, minas de cobre y otros metales, de carbon de piedra y bermellon, fabricas de calderos y otros utensilios del cobre de sus minas, manufacturas de loza, beatillas y colchas de lino. Es patria de Pedro Mendez adelantado de la Florida, y del famoso piloto Antonio Flores. - *Cudillero* pobl. de 1479 hab. muy laboriosos, en un valle profundo y estrecho que forman dos altos cerros; tiene un puerto en que se aderezan ricos escabeches, abundancia de cecial y grasas de arder. - *Luarca* v. de 2971 hab. á la rivera del mar, sobre un rio que la atraviesa, en el que hay un puente de madera; es de buenas calles con parroq. bella consistorial, una fuente de tres caños gruesos de agua delicada en el extremo de un barrio, y un paseo en el muelle. En él descargan comodamente las embarcaciones, siendo la mejor escala de la costa, cuyo puerto cubre una fuerte batería. En su suelo se coge maíz, centeno, escanda, y el mar la surte de ricos

pescados. — *Navia* es antigua pobl. de 1200 moradores, cabeza de conc. situada en una peña sobre el rio de su nombre que entra en el mar a  $\frac{1}{4}$  de leg. y por el que suben hasta mas arriba de la villa pataches de comercio. — *Cornellana* es pequeña v. notable por la fuente *Hinchona* termal que tiene fluxo y refluxo por mañana y tarde. Está junto al monasterio de benitos de su nombre, en una vega amena y fertil de los granos del pais, regada del *Nonaya* que corre entre el monasterio y la villa, y del *Narcea* de los mas caudalosos, abundantes ambos de salmones, lampreas, truchas y reos. — *Cangas de Tineo* es v. de 383 personas, cab. de conc. de jurisdiccion muy estendida; sobre el *Narcea*, que unido al *Coto* en su puente, riega su campiña de S á N, y produce trigo, centeno, maiz, vino para el consumo: y daría aceyte, si se ingertasen sus muchos acebuches: se cria en ella ganado lanar, vacuno y caballar, del que se saca mucha manteca; caza mayor, menor y pescados. Tiene parroq. colegiata, conv. de monjas, hospital, 5 casas-palacios de buena arquitectura y 2 buenos pascos. Á  $\frac{1}{4}$  de leg. está el monasterio de *Corios* de benitos: y en su distrito hay cristales y canteras de amianto.

VIZCAYA *Cantabria*, señorío terminado al N por el Oceano, al O por Asturias, al S

por tierra de Burgos y Navarra, y al E por Navarra y Francia; comprende las tres provincias llamadas *vascongadas*, Vizcaya propia, Guipuzcoa y Alava. Todas componen un *señorío* sujeto á la corona de Castilla con varios privilegios que no gozan las demas del reyno. Su clima es mas templado que el de Asturias y Galicia: y su suelo se compone de montañas pobladas las mas de castaños, robles, encinas y otros arboles y arbustos; de valles y vegas estrechas en que se crian olmos, avellanos, higueras, perales, melocotoneros con multitud de manzanos, que se dan aun sin cultivo, y de cuyo fruto se hace mucha cidra; y ademas algunas tierras de labor para trigo, maiz, nabos, legumbres y hortalizas, pastos, muchas fresas: de algunas cepas y emparrados se saca el vino que llaman *Chacolí*, que durará como 4 meses. En las orillas del mar se dan naranjas y limones, y en sus costas que son muy bravas, abundan mil generos de sabrosos pescados. Hay bastante caza, liebres, perdices, codornices, palomas, chochas, ánades y otras aves acuaticas, caseras y de paso, algunas vacas de pequeña talla, pero fuertes, cabras, algun otro javalí, muchas raposas y garduñas, y muy pocos lobos. Abunda la madera de construccion, y las minas de hierro, alguna otra de cobre, mu-

chas canteras de mármol, jaspe y buena cantería.

Sus naturales descendientes de los antiguos pobladores de España, conservan las casas solares, y las haciendas de sus mayores: su lengua llamada *vascuence* es antiquísima, aunque hablan el castellano las gentes de educación; sus costumbres son sencillas, su honradez, su valor á toda prueba, y su carácter duro é inflexible quando se les lleva por mal. El traje de las gentes finas es el ordinario de España; el de los labradores se reduce á chamarretas de cordellate encarnado, calzon de lienzo del país ó de paño, calzado de albarcas de cuero muy aseadas, montera de paño de varias formas, y ongarina de paño, con un gran palo que manejan diestrisimamente para saltar zanjas, y defenderse. Las mugeres gastan sayas de varios colores, de bayeta ó calamaco, jubones y chambras de lo mismo, con tocas de lienzo, ó beatilla en la cabeza; y las solteras llevan su pelo trenzado con cintas de varios colores, y todas albarcas como los hombres. Aun las mas acomodadas trabajan al par de los hombres; pero sin embargo de su laboriosidad, la fortaleza y fragosidad del terreno no les permite coger el trigo y vino necesarios para el consumo; y se surten de las provincias inmediatas con lo que sacan de las demas

producciones. La mayor parte de sus poblaciones fuera de tres ciudades y algunas villas, son barriadas dispersas, y casas solitarias de bella y solida construccion, colocadas segun la oportunidad del terreno y de las aguas; con comodidad para familia y ganado, horno, huerta, manzanal y otros frutales, tierras de labor, y algunas con monte. Toda la pobl. está repartida en hermandades, jurisdicciones, partidos, uniones, villas separadas, con relacion al número de votos y diputados á la junta general que gobierna el pais, y á la administracion de justicia, de la qual se apela al juez mayor de Vizcaya, que tiene su juzgado independiente en la Chancillería de Valladolid: y en ninguna de las tres provincias hay ciudad capital. Es muy singular y digno de imitarse el empeño con que á pesar de los obstáculos que oponia el terreno, se han dedicado á la construccion de caminos y puentes, y á proporcionar posadas cómodas, aseadas y bien surtidas á los viajeros.

VIZCAYA PROPIA de 11 á 12 leg. de E á O, 8 de S á N y 180 leg. cuadr. tiene una ciudad 20 villas, 76 anteiglesias, 10 valles ó pueblos compuestos de varios lugarçitos en lo que llaman las *Encartaciones*, con 112371 hab. y está entre los  $14^{\circ} 11'$  y  $15^{\circ} 16'$  de longitud N, y  $42^{\circ} 52'$  y  $43^{\circ} 28'$  de



latitud E. La riegan los rios *Nerva* ó *Ibaizabal*, *Cadagua* y *Mundaca*, *Lequeitio*, *Ondarroa*, que son menores y entran en el oceano por los pueblos de su nombre; los quales lo mismo que otros arroyos, abundan de anguilas, truchas y bermejuelas pececillos sabrosos. Sus aguas mueven 610 molinos y 180 herrerías, que labran 80 mil quintales de hierro de las ricas minas del pais, en especial de la de *Somorostro*. En ellas se hacen obras de cerrajería, clavetería, herraje, batería de cocina, calderas de cobre, fusiles, armas blancas &c. Tambien se aplican los naturales á fabricar anclas, jarcias, y maromas, lienzo, y marragas; y en la costa se dan á la pesca, á la navegacion y al tráfico. En parages se encuentran escelentes mármoles.

TOPOG. *Bilbao* v. de 8107 personas; residencia del corregidor del señorío; está situada á la orilla del *Ibaizabal* casi á 2 leg. del mar, con un famoso puente de madera y otro de piedra. Sus casas y edificios públicos son de piedra, altos y sólidos, con una hermosa plaza sobre la ria, y en ella un dique magnífico para contener las aguas, que se estiende á larga distancia por el paseo del arenal abajo, plantado de hermosas calles de arboles, sembrado de bellas casas pintadas y de jardines, que ofrecen una admirable perspectiva á los que suben embarcados

por la ria. Las aguas del rio llevadas por varios conductos, lavan las calles, llanas y bien enlosadas, de las horruras que van á parar á sumideros ocultos; y no se permite anden por ellas carruages que las maltraten: otro magnífico y copioso conducto lleva el agua á las fuentes que refrescan y amenizan el paseo. Es notable su hermoso hospital, y un hospicio con telares para lienzo, y fábrica de loza, un puente grandioso sobre el *Azua*, la casa consistorial, y la carnicería, edificio muy aseado y cómodo; además de 4 parroq. y 2 conv. de cada sexô. Hay en Bilbao hasta 200 casas de comercio de naturales y extranjeros que hacen un tráfico inmenso: el ramo de tenerías ha perdido mucho, desde que no desembarcan cueros en su puerto; en el qual entran y salen todo género de mercaderías. - *Portugalete* pobl. sobre una colina á la entrada de la ria de Bilbao, del que dista 2 leg. tiene un puertecito adonde se guarecen los navios de tormentas, defendido de baterías con cañones. - *Bermeo* puerto para pataches y lanchas, con 7 fortificaciones, á 1 leg. corta del cabo *Machichaco*; es v. muy antigua, en cuyo territorio se cogen granos, vino, castañas, nueces y frutas: hay caza en sus montes, y varias fuentes, una ferruginosa, y en la v. 5 parroq. 2 hospitales, 9 ermitas, 4227 hab.

y en su jurisdiccion la isla de *Izaro* despo-  
blada: es patria del poeta Don Alonso Erci-  
lla. Al S de Bermeo cerca de la costa está la  
v. de *Guernica*, en donde se celebran bajo  
el arbol de su nombre, las juntas generales  
del señorío: y su archivo se conserva en una  
ermita próxima fuera de los términos de la v.  
- *Placencia* v. al pie de un cerro junto al  
*Deva*, sobre el que hay un puente de 9 ar-  
cos, hasta el que llegan en las altas mareas  
buques de 150 á 160 toneladas; tiene 800  
alm. 2 escuelas de primeras letras, una de  
nautica á que se aplican mucho los natura-  
les: se fabrican en ella algunos navios, jar-  
cia, motonería; y en su corto territorio  
hay baterías con cañones que defienden el  
puerto: se coge en él algun trigo, maiz y  
vino. - *Elorrio* v. de 1766 hab. sita en un  
valle y vega deliciosa, abundante de maiz,  
legumbres, hortalizas, frutas, en especial  
manzanas y lino; tiene mucha madera de  
construccion en sus montes, parroquia, her-  
rerías y una fuente mineral en su distrito. -  
*Durango* es v. de 2046 hab. en un valle de-  
licioso, rodeada de montes encumbrados y  
frondosos, muy cerca de un rio de pesca de-  
licada: sus naturales se aplican á sacar hier-  
ro de sus buenas y abundantes minas. - *Or-  
duña* única y antigua c. del señorío de 2188  
hab. está situada junto á la gran peña de su

nombre, en una vega amena, regada por el *Nerva*, y rodeada de altas montañas. En su plaza á donde van á dar sus 10 calles, hay una fuente de 8 caños, 10 portales y tiendas al rededor, y la casa nueva de la aduana. Rodean la c. antiguas murallas casi destruidas, con 6 fuertes; y tiene dentro 2 parroq. otra fuera para los caseríos, un conv. de cada sexô, con varias ermitas, un hospital, y un colegio en que se enseñan primeras letras, gramática y moral. En su territorio se coge trigo, cebada, vino chacolí, legumbres, frutas de casi todas clases, caza en sus montes y deesas. De su aduana se sacaban de 7 á 8 millones de reales anuales. — *Valmaseda* es v. muy antigua en una vega cercada de montañas, sobre el *Cadagua*, que tiene dos puentes en el paso á Castilla: la rodea una alta muralla con un castillo, barbacana y foso acia Castilla. La principal de su parroq. San Sebastian es hermosa con 3 naves, y torre nueva muy alta. En una de sus plazas hay un magnífico palacio con un castillo muy maltratado, bella casa consistorial, conv. estramuros de cada sexô, con 3 ermitas. Los dos barrios de la v. y el del arrabal tienen 209 casas con 1691 personas muy laboriosas é industriosas. Ademas de la labranza que les da pan y vino chacolí, comercian y labran el hierro y cobre en 2 her-

rerías, 4 martinetes: tienen 9 molinos harineros y tenerías, 2 mercados miercoles y sabado, y una real aduana para las mercaderías que pasan á Castilla. - *Somorrostro* es v. de 1076 hab. en una colina de 4 á 5 leg. de ámbito, toda mina de hierro, que da de 30 á 35 lib. por quintal de mena; y en la que caba libremente el que quiere.

**GUIPUZCOA** la menor, y la mas septentrional de las tres provincias vascongadas, es la mas poblada é industriosa; supliendo asi la escasez de su suelo en granos y vino. Es de 15 leg. de largo de S á N, desde la v. de Salinas hasta el cabo de *Higuer* en Fuenterrabía, y 9 de ancho de E á O, desde el monte *Allecu* confin de Navarra, hasta la v. de Motrico: y en sus costas estan los puertos de Motrico, Deva, Zumaya, Guetaria, Zarauz, Orrio, San Sebastian, Pasages y Fuenterrabía. En su superficie de 33 leguas cuadr. hay 149 poblaciones, entre ellas 2 ciudades, 65 villas, mas de 200 parroq. 37 conv. y en 1789 había 104491 hab. Los muchos riachuelos y arroyos que riegan su terreno, se juntan á los mayores *Deva*, *Urola*, *Oria*, *Urumca*, *Oyarzun* y *Vidasoa* que desaguan en el Oceano. En mas de 90 ferrierías se labran sobre 100 mil quintales de hierro de diferentes clases: se fabrican armas blancas y de fuego para la tropa en Pla-

cencia, Eybar, Mondragon, Tolosa y Alegria; ademas de anclas, utensilios y otros instrumentos, remos, cordages, maromas, xarcia, velamen: y las mugeres despues de las labores del campo, se ocupan en hilar, teger, y en obras de punto. Hay una junta general de diputados de la provincia para su gobierno, que celebran sus sesiones en julio: y otra particular de 4 diputados que deben ser vecinos de San Sebastian, Tolosa, Azpeytia, Azcoytia, elegidos por la general, en donde debe residir el corregidor de la provincia 3 meses en cada una: y otra permanente del diputado de la v. en que reside el corregidor con un adjunto, para los negocios ordinarios: en los estraordinarios se llaman los 4 diputados. Los alcaldes de los pueblos administran justicia con apelacion al corregidor; y otros oficiales cuidan de los obgetos de policia y economia, alcaldes de la hermandad, de sacas &c.

TOPOG. *San Sebastian* puerto y c. de 6 á 7 leg. de jurisdiccion, con 900 caserios y 14 mil hab. activos; es pequeña, pero de bellas murallas, casas aseadas, 21 calles anchas derechas, bien enlosadas, y alumbradas de noche con faroles de rebervero, y contornos muy amenos. En ellos se dan excelentes legumbres, hortalizas y frutas, en especial manzanas de que se hace cidra: y

los vecinos egercen varios ramos de industria y comercio; cria de ganado vacuno, de cerda, aves domésticas, pesca... La defiende por tierra el monte de Santa Cruz, con un alto castillo coronado de artillería, desde donde se disfruta la mas admirable perspectiva. Tiene hermosa plaza con su espaciosa casa consistorial, 2 palacios, 2 parroq. grandes y aseadas, otra estramuros, 5 conv. los 3 de monjas, 2 hospitales y una casa de misericordia con manufacturas, muchas ferrierías y algunas fábricas. Por su puerto se estraee mucha lana de Castilla, y entran varios géneros de América. Quedó casi destruida en el asalto é incendio de los ingleses quando la tomaron á los franceses en 31 de agosto de 1813; pero se va reedificando con mejoras. - *Fuenterrabía* puerto de barra y c. situada en el desagüe del *Vidasoa*, á los confines de Francia; con buenas y anchas murallas, capaces de un pasco, 2 puertas con rebellines, cubos y puentes levadizos, buena casa consistorial, calles bien empedradas, 182 casas, y en sus barrios 257, con 2 molinos. La defiende el castillo de *San Telmo* colocado en la punta del cabo *Jaiquivel*. Hay en ella una bella parroq. una capilla llamada *real*, un conv. de capuchinos, 7 ermitas, casa de misericordia un buen palacio que habitan el gobernador y el

teniente-rey, con una plaza en que la tropa se egercita en las armas. Las cosechas de trigo, habas y maiz son escasas, abundante la de manzana para sidra, y los naturales se ocupan en la pesca, entre la que se cogen escelentes salmones: en medio del rio está inhabitada la isla de los *Faisanes*.

*Tolosa* es v. sobre el *Oria* con dos magníficos puentes, por los que se entra en ella, murallas con torreones sobre las puertas, y buenas calles bien enlosadas y alumbradas de noche. Hay una gran plaza para las diversiones públicas, otra para mercado con decentes edificios, y otra para alondiga, 306 casas con 2560 hab. y 1603 en sus barrios, conv. de cada sexô estramuros, y muchas iglesias, entre las que la de la parroq. de Santa María es grandiosa. Al lado del magnífico puente de *Arramele* está la casa de misericordia en la que se recojen y trabajan en varias manufacturas los pobres del pueblo: y en 1726 se construyó un gallardo edificio real, destinado á oficina y almacén de las armas blancas que se fabrican. Los naturales cogen muy buenas cosechas de trigo, maiz y manzanas para sidra. - *As-teasu* es v. de 80 casas sita entre altos montes de robles, fresnos, hayas...parte en lo alto de una colina, parte en lo hondo de un valle vecino, y 100 caseríos en terreno fra-



goso, con 1020 hab. labradores que cogen trigo, maiz, manzanas, castañas, nueces, legumbres, verduras: tiene alcalde mayor, parroq. con anejo, un cura y 6 beneficiados dependientes del ob. de Pamplona: es patria del jesuita Lizardi asaeteado por la fé en el Paraguay. - *Mondragon* es v. antiquísima sobre el *Deva*, que unido despues al *Aramayona* que baña sus arrabales, la deja aislada y hay que entrar en ella por un puente. Está cercado de murallas su recinto de 135 casas, con la plaza en el centro; en la que se hallan la iglesia parroq. la casa consist. edificio de jaspe de que abundan sus cercanías, alondiga, carceles, peso real, y una de las mejores posadas de la carrera de Francia. Tiene 3 conv. los 2 de monjas, 2 hospitales, 3 paseos, 360 casas entre arrabales y caseríos; y en sus contornos fuentes abundantes, algunas minerales. Sus cosechas de trigo, maiz, castañas, legumbres, manzanas y otras frutas, son medianas: hay 12 molinos en sus rios abundantes de pesca; 4 ferrerías que labran hierro y acero, escelentes armas y otros utensilios; y de sus montes en que se cria bastante ganado, se saca madera, mucho jaspe y buena cante-  
ría. Es particular entre ellos el *Valach* ó *peña Urdala*; de los mas altos de Cantabria, que abunda de arboles, pastos, yerbas me-

dicinales, jaspe, varios metales; y en su falda está la famosa mina de hierro barnizado de que se saca el mejor acero.

*Salinas* v. y primer pueblo de la prov. en la carrera de Francia, en sitio costanero entre montes elevados; es de 70 casas con la consistorial, 800 personas con 33 caseríos, una pequeña plaza, y su fuente copiosa en medio de la v. A un tiro de fusil en el barrio de *Dorlas*, hay una fuente salobre que se distribuye por caños á las casas en que se fabrica la sal á fuego; y en sus cercanías fuentes ferruginosas, muchos arboles, pastos y caza en sus montes: tambien se coge maiz, trigo, avena, vino y nabos para el ganado. — *Vergara* linda v. sobre el *Deva*, junto al camino de Francia, en un valle ameno rodeado de altas montañas; es de 200 casas, 4 mil personas, calles anchas y bien enlósadas: en la principal está la casa consistorial con 12 arcos de mediana arquitectura, y frente el seminario real y patriótico en el colegio de los jesuitas. Tiene 3 parroq. las dos fuera de la v. multitud de ermitas, muchas buenas posadas, un buen juego de pelota, 20 molinos, algunas ferrerías, y un horno para convertir el hierro en acero. En ella tuvo origen en 1764 la real sociedad vascongada que ha establecido enseñanza de humanidades, geografía,

física , matemáticas , lenguas , con otros ejercicios para los jóvenes de las tres provincias bajo maestros escogidos y bien pagados en el seminario patriótico : hay 2 escuelas de primeras letras , y de todo genero de labores para las niñas ; y acaba de fundarse colegio de enseñanza de este ramo. Se cogen en su término muy buenas cosechas de trigo , maíz , castaña , lino , manzana , nabos para ganado vacuno y de cerda que es bastante , y alguno lanar. Fuera del Deva sobre el que hay 15 puentes ; se cuentan mas de 300 fuentes de agua dulce y marcial , como la de *Eguzquiza* , que bajan de sus montes , poblados de arboles , caza , y los arroyos de pesca. - *Azcoytia* v. en un llano rodeado de altos montes sobre el *Deva* con un puente ; tiene 200 casas que con las de sus caseríos componen 4 mil alm. con calles bien enlosadas , casa consistorial de piedra , una bella iglesia parroq. en su centro , 2 conv. de monjas , 11 ermitas , una casa de misericordia , muchas fuentes , una ferruginosa y otra medicinal para mal de ijada y de piedra. En el rio y arroyos que se le juntan , hay abundancia de pesca y 14 molinos : y ademas de la labranza que les da trigo , maíz , castaña , manzana , frutas y hortaliza ; hay 4 fabricas de clavos : y en sus montes en que se cuentan hasta 50 mil

arboles, se cria ganado lanar, vacuno y de cerda.

*Azpeytia* es v. murada en una hermosa llanura cercada de montañas, sobre el *Urola* con 4 puentes, 3 calles bien empedradas y losas en las aceras. En el arrabal hay 2 plazas: en la una 2 casas concejiles y varias posadas, y en la mayor 2 conv. de frayles, el hospital de San Martin, casa de misericordia, la solar de Emparan, y acia el S otro conv. de franciscas. La pobl. es de 197 casas y 298 caseríos: en cuyo término se cogen copiosas cosechas de trigo y maiz, y de sus montes, en que se cria mucho ganado lanar y vacuno, javalíes, corzos, osos, patos monteses, zorras, aves de rapiña &c. se saca carbon, madera de construccion de mas de 180 mil arboles que hay, ademas de preciosos jaspes y mármoles. El rio y arroyos dan pesca abundante y 5 fuentes copiosas la una mineral, surten al vecindario. Se cuentan 9 ferrerías, 23 molinos, 2 fabricas de clavos, chapas de hierro y cobre. - *Loyola* es un magnifico santuario en el sitio en que nació San Ignacio á  $\frac{1}{4}$  de leg. de *Azpeytia* y  $\frac{1}{2}$  de *Azcoytia*, en una frondosa llanura coronada de montes, y regada por el *Urola*. Su ostentoso y sobervio edificio figura un aguila en vuelo, cuyo cuerpo es la iglesia, el pico la portada, las alas el

seminario y la casa santa de Loyola , la cola el refectorio y demás oficinas. Todos los retablos son de jaspe; y la fachada, columnas, 2 sacristías, escaleras, pisos, campanarios, estatuas, pinturas y adornos todo es grandioso; y está rodeado del edificio de jesuitas y de 4 casas: lo ocuparon los canónigos premostratenses trasladados del monasterio de Ordax en Navarra. - *Motrico* es v. á la falda de un montecillo en la costa del Oceano sobre el *Deva*, de 4 leg. de jurisdiccion con varios caseríos, 3 parroq. y un conv. Su terreno produce bastante trigo, maiz, castaña, manzana, limones, naranjas, vino estimado, algunas nueces, buenos pastos para ganado lanar y vacuno, y una tierra caliza que pulida parece buen jaspe, y de que se hace excelente yeso. En una de sus dos casas consistoriales está la alondiga, el peso, dos carceles y el hospital; y en la otra un buen mirador al mar.

*Deva* v. y puerto del Oceano entre los cabos de *Machichaco* y *Higuer*, de 7 á 8 leg. de jurisdiccion, 160 casas y 250 en sus caseríos, cuyos vecinos se ocupan en la labranza y la pesca; está al desagüe del caudaloso *Deva*. Se cogen en su terreno pocos granos; pero hay buenos pastos, arboledas, canteras de preciosos jaspes y varias fuentes, entre ellas la intermitente llamada

*Qulimon* en *Mendaro*; que á tiempos para, y á tiempos arroja por un boqueron agua con que muelen 12 piedras, y se mueven los mazos y fuelles de 2 herrerías. Tiene bella parroq. matriz de las de *Iziar*, *Mendaro* y *Arroña*, un conv. de franciscos á  $\frac{1}{2}$  leg. otro de monjas en el valle de *Mendaro*, un hospital en la v. y otros muy pobres en el distrito. - *Oyarzun* v. en la carrera de Francia de buenas casas, calles bien empedradas, casas de ayuntamiento, plazas, posadas y excelente juego de pelota. Aunque se coge poco trigo, abunda el maiz, el ganado mular y vacuno, del lanar habrá 4 mil cabezas, frutas delicadas, hortalizas y legumbres: y de sus montes poblados de arboles, se saca carbon y madera. Hay minas de hierro, plomo, estaño y cobre, canteras de yeso y jaspe; mucha caza mayor y menor, abundancia de pesca en los muchos arroyos que bajan de las alturas, que forman el rio *Oyarzun*, que desemboca en *Pasages*, y una fuente especial para el mal de orina é ijada. Tiene una parroq. 2 hospitales y 2 ermitas. - *Elgoibar* es v. de 150 casas y 250 caseríos con parroq. conv. de cada sexô, 26 molinos, 6 herrerías, un ingenio para barrenar cañones; en terreno fértil de los frutos del pais. - *Hernani* v. de 337 vec. y 94 caseríos, de bellas casas, 2 calles anchas, lo-

sas en las aceras y en medio; tiene suntuosa parroq. con cura y 5 beneficiados, bellas casas de villa, fuentes abundantes, y una en cada caserío, 6 paseos, 4 molinos y 3 ferrierías. Se halla en la carrera de Francia con 3 posadas, cercada por E del *Urumea*, en la falda del monte de Santa Bárbara que está al O; en terreno ameno que da trigo, maiz, legumbres, manzanas, castañas, uvas, guindas, nueces, naranjas y otras frutas, con monte de hayas, cipreses, avellanos, fresnos, álamos y encinas. Los naturales trasportan por el rio leña, hierro, remos &c. que fabrican, y las mugeres lienzos y redes. - *Astigarraga* v. sobre el *Urumea* con puente de piedra, está en la carrera de Francia en alto, al pie del monte de Santiago, dividida en dos barrios, con 19 casas, 95 caseríos, buena plaza, magnífica consistorial, posada, 2 molinos, parroq. cosecha de todos frutos, además de hortalizas, pastos y monte arboleado. - *Pasages* es puerto con dos pobl. de 300 vec. excelentes náuticos: la una está del lado de Fuenterrabía con un fuerte castillo á la entrada del puerto,  $\frac{1}{4}$  de leg. del pueblo, iglesia sólida, buena plaza y gobernador; la otra del lado de San Sebastian, con castillo en la baía, iglesia en un alto cerro, buen caserío y astillero en que se construyen buques de grueso porte.

*Rentería* es v. murada frente del canal de *Pasages*, cuyas aguas tocan en lo llano, con plaza en el centro de sus 7 calles, que están bien enlosadas; en ella está la parroq. y á otro lado la casa de consistorio, ambas de buena arquitectura. En uno de sus dos arrabales hay plaza para toros: y entre sus paseos el mejor es el del muelle. Su pobl. es de 160 casas con 75 caseríos, 2 posadas, 2 ferrerías con 2 admirables máquinas, 3 molinos, una famosa fundería, un conv. de cada sexô, 3 fuentes abundantes, muchas minas de hierro, muchos arroyos y los rios *Urunda* y *Oyarzun* en su jurisdiccion. En sus montes abundan los arboles, pastos, yerbas medicinales y caza - *Oñate* es v. correspondiente á Guipuzcoa en el concepto geográfico, con jurisdiccion en 13 barrios y 2 anteiglesias, que egerce un alcalde que nombra el pueblo, y aprueba su señor el conde de Oñate. En los barrios hay 377 casas, 484 familias, 2880 personas, 2 parroq. 20 ermitas; y en la v. 2073 hab. en 295 casas bastante regulares: en ella se reunen 3 torrentes que bajan de las montañas vecinas con dos puentes, y entran  $\frac{7}{4}$  de leg. mas abajo en el rio *Aranzazu*, que va á dar al Deva. Ademas de la parroq. que es col-giata con 14 beneficiados y un abad que no reside allí; hay 2 conv. de monjas y en el de



Santa Ana una magestuosa aunque pequeña iglesia, altar mayor elegante con una preciosa estatua de la Santa, el colegio de jesuitas, hoy seminario con 3 maestros de primeras letras, de latinidad y humanidades; el colegio mayor de Santi Espíritus, de bella arquitectura que es universidad, con 11 maestros de filosofía y derechos; una escuela de niñas, hospital, una fundería, y fabricas de utensilios de hierro, telares de mantas y otras telas, de alfarería, un paseo delicioso &c. Rodean el pueblo muchos huertos de frutas y hortalizas: y en su distrito se cogen granos, legumbres; se crían ganados en sus montes, que dan caza, madera, yerbas medicinales, aguas minerales, yeso, plomo, hierro, jaspe &c.

ALAVA ocupa 12 leg. de ancho entre Guipuzcoa, Vizcaya al N, tierra de Burgos al O y Navarra al E, con 14 leg. de largo y 90½ cuadr. con 432 poblaciones, entre ellas una ciudad, 72 villas, una iglesia colegial, 16 conventos, los 9 de monjas y 67523 hab. Está dividida en 6 cuadrillas, Vitoria, Salvatierra, Ayala, la Guardia, Zuya y Mendoza, entre las que se han repartido las hermandades antiguas. La ciñen todos los montes y peñascos escarpados de tres principales cordilleras, derrames de los Pirineos, fecundos de arboles robustos, robles, hayas,

filos, encinas, bojés, texos, abedules, manzanos silvestres, espinos albares con variedad de arbustos y yerbas medicinales, pastos, cañeras de buena piedra, mármol y jáspe, minas de hierro, y cobre, fuentes saladas, sulfúreas y ferruginosas, multitud de aves y animales, además de la infinidad de fuentes y arroyos que forman los muchos ríos que riegan dicha provincia. Los principales son *Nerva ó Nervion, Oquendo, Llanteno, Zalla, Bayas, Santa Engracia, Ayuda, Ega, Jaundia, Omecillo*, y *Zadorra* el mas caudaloso, que abundan en pesca sabrosa y aves acuáticas. Todos estos obgetos forman de este corto país un espectáculo magnífico y admirable; cuyo mérito aumenta la laboriosidad de sus hab. que en terreno tan aspero cogen muy buenas cosechas de granos, algo de aceyte, vino chacolí, legumbres, lino y cañamo: ayudandose con manufacturas de lienzo y mantelería, funde-  
 rías de hierro en 18 ferrerías, fábricas de cajas, almíbares, sombreros, zapatos bien decaidas, de sal, loza, teja, ladrillos &c.

TOPOG. *Vitoria* c. está en una altura aislada en el camino de Francia con buen caserío, calles bien enlosadas y alumbradas de noche, buenos caminos y paseos en sus contornos, en especial el de frente de recoletos. Entre sus edificios sobresale la plaza nueva

con su casa consistorial, en que celebra sus juntas la real sociedad vascongada, con escuela gratuita de dibujo, monetario y librería. En su hospicio suntuoso y sencillo, se da trabajo é instruccion á 150 pobres, dexandoles despues entera libertad. Hay ademas un hospital, 5 bellas parroq. con excelentes retablos mayores, estatuas, pinturas y adornos; 6 conv. los 3 de monjas, casi todos de bella fábrica, y 5 ermitas. El número de casas está hoy reducido á 1018 con 6500 alm. y 43 aldeas en su jurisdiccion, gobernadas por un ayuntamiento que presiden dos alcaldes, una junta de policía y otros celadores de la quietud pública; con lo que florece el comercio, la industria y bellas artes. Son copiosas sus cosechas de trigo, cebada, avena, habas y otras semillas, con todo género de hortalizas en sus muchas huertas. Es considerable su comercio en hierro, herrage, azucar, cacao, canela, lana, paños, lencería, sedas, curtidos, todo género de dulces y conservas; sillas de juncos, catres, batería de cocina de chapa de hierro, sombreros, zapatos, platería, alfarería y cordonería: de que se despacha mucho en los tres dias de mercado, y feria franca que hay á la semana. - *Salvatierra* v. en un alto que domina un ameno y espacioso valle de dos cordilleras, á 50 pasos del

*Zadorra* que riega sus campos; tiene 310 casas, calles anchas y bien empedradas, murallas de piedra blanca con varios portales, cubos y baluartes, 2 parroq. un conv. de monjas, varias ermitas y 5 fuentes copiosas, con jurisdiccion muy estendida. - *Mendoza* es v. á la falda de la gran sierra de *Badaya*, dividida en dos barrios: el uno de su nombre, y otro de *Mendivil*: conserva sus fortificaciones exteriores, murallas, lienzos, cubos, y baluartes, un suntuoso rollo en el centro de la pobl. que es de 35 vecinos, que antes fueron el doble, con dos hermosas parroq.: es cuna de los duques del Infantado. En su distrito se coge trigo, cebada, maiz, mijo, legumbres y hortalizas; y se cria ganado vacuno, lanar, de cerda, aves; y en el *Zadorra* que pasa por su termino y tiene un puente, se coge mucha pesca. - *Salinas de Añana* v. de 260 vec. entre montes, en terreno alto y desigual, perteneciente al duque de Híjar conde de Salinas; tiene 2 parroq. un hospital para vecinos y estraños, 5 ermitas, y á corta distancia el monasterio de *San Juan de Acre* de comendadoras de la orden de San Juan. Ademas de alguna labraaza, ocupa á sus moradores la fábrica de sal, que sacan de tres fuentes salobres, que vienen de una gran laguna situada en una eminencia. - *Salinillas* es v. en-

tre altos peñascos con 100 vec. que hacen muy buena labranza, para la que tienen el ganado necesario, ademas de carneros y cabras: fabrican tambien sal de sus fuentes de agua salada: y las hay en sus contornos ferruginosas; lo mismo que minas de hierro, mármol, arcilla, yeso, y bastante caza. — *Ayala* y *Gamboa* son nombres de vicarías del obisp. de Calahorra, y de dos cuadrillas que comprende cada una diferentes pueblos.

NAVARRA antiguamente *Vasconia*, confinante por N con los Pirineos, por E con Aragon, por S con Aragon y Castilla, y por O con Alava y Guipuzcoa; comprende las 5 merindades de Pamplona al N, Estella al O, Tudela al S, Sanguesa al E y Olite en el centro, que forman un cuadrilongo con senos y entradas en los lados; cuya longitud desde el puerto de *Vera* ó *Echelar* hasta la v. de *Cortes* es 23 leg. y 19 desde el mojon de *Ernaz* en el puente de *Isaba* hasta los confines de Alava y Castilla, 205 leg. cuadr. su periferia es de 90 leg. no contando los senos y 114 con ellos. Está entre los  $15^{\circ} 22'$  y  $16^{\circ} 42'$  de long. y  $42^{\circ} 17'$ ,  $43^{\circ} 15'$  de lat. N, y la mayor parte de su superficie es terreno muy aspero comprensivo de los derrames del Pirineo, que abunda de escelentes pastos, caza mayor y menor, y toda especie de frutos mas o menos

abundantes : en sus montes hay mucha diversidad de arboles , arbustos , yerbas medicinales y flores , minas de hierro , cobre y sal ; canteras de mármol , jaspe , yeso , pizarra , cantería , fuentes saladas , aguas medicinales y termales. La tierra llana de la rivera del Ebro cede á pocas en la feracidad ; y produce trigo , excelentes vinos , entre ellos los famosos de Tudela y Peralta , aceyte , todo género de legumbres , hortalizas y frutas regaladas. Los muchos arroyos que bajan de los montes , forman varios rios que unos van á Francia como el *Valcarlos* , que comienza en el puerto de *Roncesvalles* , y va á unirse al de S. Juan de pie del puerto : los mas riegan la Navarra y entran en el *Aragon* , que nace en las montañas de Jaca , en el *Arga* que empieza en el valle de Baztan ; y en el *Ega* que viene de Alava : y todos 3 desembocan en el *Ebro*. El *Vidasoa* nace en Navarra y desagua en el mar cantábrico. Hay en Navarra 9 c. 145 v. 675 lug. y 7 granjas con 226467 habi. bastante poblacion para la quarta parte de su terreno , que es lo habitable. El clima del pais es frio y humedo , por las muchas lluvias de su parte montañosa. Sus naturales son francos , honrados , festivos , aseados en sus casas y personas , muy amantes de sus paysanos de su pais y de sus costumbres. Se aplican á la

agricultura, crían ganado vacuno, lanar, mular, cabrío, de cerda; y fabrican alguna seda. El reyno de Navarra que conserva sus antiguos privilegios, tiene en su actual gobierno un virrey que á nombre del Rey preside al *Consejo real*, que es el tribunal supremo. La *cámara de Comptos* es como un consejo de hacienda: y sus *Cortes* compuestas de los prelados, caballeros y diputados de los pueblos, se juntan con autoridad del Rey y causa grave; haciendo sus veces una diputacion permanente. La justicia se administra por los alcaldes ordinarios.

ΤΟΡΟΓ *Pamplona*, *Pampejopolis*, C. corte antigua, c. ob. y plaza fuerte con ciudadela y fortificaciones respetables, situada en una llanura de 7 leg. con montañas á diversas distancias; está sobre el *Ega*, abundante de pesca, con 6 puentes considerables, calles anchas, bastante derechas, aseadas y alumbradas de noche, tres plazas, la mayor para correr toros y otra para mercado, con la alondiga y posito inmediatos. Adornan y surten de agua 6 fuentes copiosas bien repartidas, trahidas de la montaña *Subiza*, distante 3 leg. por un costoso acueducto con varios puentes, uno de 2300 pies de largo, 70 de ancho con 97 arcos. Además del paseo de *la Tacонера*, con calles de arboles y asientos cómodos, y otros 4 fuera de las for-

tificaciones; hay un hospital, un hospicio, casa de espósitos, las de los consejos, archivos y cárceles, la de la moneda, los palacios del virrey y del ob. 6 molinos harineros y uno de papel, 2 juegos de pelota; 1632 casas, 2812 vec. divididos en 20 barrios y 14054 pers. con su ayuntamiento y un alcalde mayor anuales. Su catedral magnífica tiene cosas admirables: y en sus 4 parroq. é iglesias que sirven de ayuda, 9 conv. los 2 de monjas, y el de capuchinos estramuros, hay mucho aseo y varios monumentos apreciables de las artes: además de una escuela para niñas, hay dos maestros de primeras letras, otros 4 de latinidad, humanidades y retórica. Sus tiendas abundan de géneros de lana y seda, paños, indianas, estameñas; y se fabrican paños vastos y entrefinos, loza ordinaria y curtidos. Se celebra mercado los sábados, y una feria concurrida desde 19 de junio hasta 18 de julio. La agricultura florece más que el comercio; y se coge mucho trigo, maíz, habas, garbanzos y otras legumbres, hortalizas y vino.

*Estella* c. de 4718 pers. situada en un valle ameno, ceñido de peñas sembradas de viñas y olivos, y regado por el *Ega* y el *Amescua*, que unidos poco antes de llegar á la pobl. la atraviesan por medio; tiene 6



parroq. 7 conv. los 3 de monjas ; y á distancia de un paseo de la c. los dos célebres monast. de *Iranzu* de bernardos, y el de *Irache* cisterciense en sitio delicioso, con universidad. Su industria consiste en multitud de fabricantes de paños, bayetas entrefinas, estameñas, cordellates, anascotes y castores; con un batan, pilas, varios tintes y 6 molinos. - *Tudela* c. y ob. está en el ángulo que forman el *Ebro* y el *Queyles* que entra en él en un llano, con los montes de *Cierzo* al N, vistas amenas y paseos deliciosos, llenos de arboles en las orillas del rio, abundante de anguilas y otros peces; y que tiene un puente de piedra de 17 arcos, largo de mas de 400 var. y adornado con torreonos. Es de 7295 hab. que sacan de su terreno fértil y bien regado abundancia de trigo, cebada, habas, aluvias, aceyte, vino exquisito, cañamo, hortalizas y sabrosas frutas. Crian anualmente 7 mil corderos; tienen carbon, leña y caza, y con la lana fabrican paños y bayeta, para lo que hay batan y tintorerías; además de 6 fábricas de jabon, las de tejas, ladrillos, alfarería, 2 molinos harineros, 24 de aceyte con 8 hornos para pan. Fuera de la catedral, que es muy buen edificio, hay 9 parroq. 11 conv. los 4 de monjas, 8 ermitas, 3 escuelas de primeras letras, un colegio de médicos y cirujanos,

sociedad económica, y 3 hospitales.

*Viana* es c. de 4 mil alm. sobre una colina que ofrece un hermoso horizonte, cuyo suelo fecundo da mucho trigo, cebada y vino, con abundancia de aceyte, legumbres y otras semillas: en sus espaciosas deesas se mantienen 300 cabezas de ganado mayor y 18 mil del menor. Las iglesias de sus dos parroq. son capaces y bien adornadas: y hay además un conv. de franciscos, un hospital, una célebre ermita de San Miguel, mercado todos los jueves, y una feria por la Magdalena. - *Corella* c. en una deliciosa llanura sobre el *Alhama* lindado de arboles; tiene 3935 hab. que con su industria y laboriosidad cogen todo género de frutos, hortalizas é hilazas en las 18 mil robadas ó 9 mil fanegas de tierra que riega el rio: los montes de *Argenzon* están plantados de olivos y viñedo, y aun se siembra en ellos algunos granos; pero le falta leña. Además de la iglesia de San Miguel que es la parroq. mas antigua; hay 4 conv. los dos de monjas, un hospital, molinos de harina y aceyte, 2 fabricas de aguardiente, y una muy singular en la que se estrae el zumo de regaliza de que abunda aquel suelo, y reducido á pasta, se conduce con mas facilidad al Norte: trabajan en ella dia y noche 100 hombres y 50 eaballerías. - *Sangüesa* c. á las fronteras de

Aragon, sobre el rio de su nombre con muy buen puente de piedra; está casi toda murada, y sus calles son rectas, anchas y bien empedradas las mas. Es de 2390 hab. que cogen abundantes cosechas de trigo, vino, frutas esquisitas y algun aceyte: hay fábricas de aguardiente, y ha decaido mucho la de estameñas. Tiene + parroq. 4 conv. de frayles, y 3 ermitas estramuros. - *Leyre* es un célebre y antiguo monast. cisterciense sobre una aspera montaña y rodeado de otras, á  $2\frac{1}{2}$  leg. de Sanguesa y á  $\frac{1}{2}$  del Aragon: ha decaido de su antigua grandeza, rentas y privilegios; y sus pocos monges se ayudan para vivir con la labranza, que les da granos, vino, aceyte y algun ganado, que mantienen en los montes vecinos con sus pastos y arboles. En su iglesia conservan muchas reliquias: y en el de *San Viril* hay mineros de hierro, cobre, ocre, pórfido cristal &c.

*Puente la Reyna* es v. fortificada en la confluencia del *Robo* que desagua en el *Arga*, sobre el que hay 4 puentes, uno de consideracion, una hermosa arboleda que sirve de paseo: en su pobl. de 3428 pers. en 416 casas; hay 2 parroq. y 3 conv. el 1 de monjas. Su cosecha principal es de vino que se trasporta al N y América, una buena fábrica de aguardiente (la hubo de paños) mer-

cado los miercoles, y feria desde 14 hasta 31 de julio. - *Olite* c. murada con fosos, en el camino real de Navarra; está en una amena llanura de 3 leg. sobre el *Zidaco*; que produce abundancia de granos, vino, legumbres y bastante aceytuna: en un soto de 2 leg. regado de 4 fuentes copiosas, la del *Chorron* medicinal; se cria ganado vacuno y mular, el lanar se mantiene en un monte que está al O, que da mucha leña. La pobl. es de 1515 alm. en 244 casas, con un conv. de misioneros, 6 ermitas, y 4 parroq. las dos rurales; la de San Pedro de torre muy alta, y la de Santa María con un pórtico en que estan los 12 apóstoles de piedra, obras de mérito. Aun existe aunque muy deteriorado, el magnífico palacio que hizo construir á principios del siglo XV, Carlos III el noble, con bellos trozos de arquitectura. - *Tafalla* es una linda c. murada de clima muy sano á 1 leg. de Olite, situada á la falda de una colina, en cuya cima habia una plaza de armas con castillo, y al E pasa el camino real con una buena calzada y dos puentes sobre el *Zidacos*, que riega mas de 4 mil fanegas de tierra, y muchos prados. Es grande su cosecha de trigo, cebada, avena, vino, aceyte, frutas regaladas y hortalizas: hay copia de ganado mular, lanar, vacuno y cabrio, de arboles y caza en sus montes

vecinos, 5 molinos de harina, 3 de aceyte y 2 tenerias. El número de casas es 602 con 3800 hab. y de sus 2 parroq. la de Santa María es grandiosa, bella de retablo mayor con pinturas y algunas estatuas: se cedieron 3 ayudas de parroq. para 3 conv. el 1 de monjas; y hay ademas 2 iglesias, 4 ermitas, un hospital y el oratorio de San Felipe Neri con mediana librería. Los martes se celebra mercado, y feria concurrida desde 9 hasta 18 de febrero.

*Cascante c.* antig. en el pendiente de una colina sobre el *Queyles*; es de 550 casas con 2600 hab. aplicados á la agricultura que les da mucho trigo, aceyte, vino y cáñamo; y fabricas de aguardiente y salitre. Tambien cogen ricas frutas en una isleta estrecha y de  $\frac{1}{4}$  de leg. de largo, sita en el Ebro no lejos de la c. reducida toda á huertos. Ademas de su bella parroq. hay conv. de mínimos, 3 ermitas estramuros, y á 50 pasos una fuente mineral que cura las obstrucciones. — *Peralta, Petralta* se llama asi por su antigua situacion en un monte elevado que conserva reliquias antiguas, y en cuyo pendiente y llanura inmediata está hoy situada la v. que es del marques de Falces. La baña el *Arga* con 3 puentes el uno de piedra y mucha pesca, 1 leg. antes de entrar en el Aragon. Sus casas son 500 con 2770 hab. una

parroq. de bella fábrica un conv. de capuchinos, un hospít. 5 ermit. y en su término una fuente especial para obstrucciones. Con 2 azeq. que riegan 8500 fanegas de tierra, se coge abundancia de trigo, cebada, avena, aluvas, aceytuna, rico vino, lino, cañamo, hortalizas, algunas frutas, miel, cera; y en sus sotos y prados se cria ganado vacuno, lanar, mular, cabrío, de cerda. Hay fábrica de aguard. 5 mol. harin. 4 de de aceyte, todo género de menestrales, mercado los primeros lunes de cada mes, y feria desde 25 de abril hasta 18 de mayo. — *Cintrúenigo* es v. de 1853 hab. en llano, sobre el *Alhama* con buen puente de piedra, una parroq. conv. de frayles y casa-palacio de los Ezpeletas: su suelo da aceyte, trigo, viuo, cañamo y pastos para ganado lanar. — *Milagro* es v. de 1206 hab. al pie de un monte sobre el *Aragon*, que se une al Ebro á  $\frac{1}{2}$  leg. con campo de granos, frutas, judías, ganado lanar, vacuno, caza y pesca.

*Fitero* v. de 3074 moradores perteneciente al monast. inmediato de bernardos en lo espiritual y temporal; está sobre el *Alhama*, con un puente de piedra, calles empedr. y limp. parroq. espaciosa que es la igles. del monast. fábr. de paños, molinos, batan, y terreno fert. de granos, aceyte, cañamo, bastante ganado lanar, vino, legumbres y

hortalizas. Á  $\frac{3}{4}$  de leg. están las prodigiosas aguas llamadas *baños de Fitero*, con casa cómoda para los enfermos. — *Miranda* es v. de 1133 hab. sobre el *Arga*, con un buen puente y dos molinos, abundancia de rico vino, cañamo, lino, judías, frutas, hortal. bastante trigo, cebada, centeno, aceyte y pastos; con ganado lanar, cabrio y vacuno. — *Villafranca* v. á  $\frac{1}{2}$  leg. del *Aragon* que riega su suelo; y da en abundancia vino rancio generoso, judías, cañamo y lino, bastante trigo, legumbres y algun aceyte. Tiene 2577 hab. calles limpias, parroq. y conv. de frayles. — *Caparroso* es v. en un cerro á  $\frac{1}{4}$  de leg. del *Aragon* con puente de piedra, y una amena vega que da vino, aceyte, hortalizas, frutas, lino, muchas judías, pastos con copia de ganado lanar y caza: y en la v. hay una parroq. bien dotada, un molino de harina, 7 de aceyte, y 1388 hab. — *Larraga* v. de 1459 hab. está en alto sobre el *Arga*, en campo muy fertil de granos, vino, judías y algun aceyte; con una parroq. un molino, y monte espacioso lleno de arboles, pastos y todo género de ganado, especialmente lanar. — *Artajona* es v. en sitio desigual, y suelo abundante de trigo, vino, aceyte, ganado lanar y vacuno, que se cria en su mucho monte de robles. Su parroq. está en medio de un gran castillo murado con torreones, muy

maltratado: y hay además un hospital poco dotado, muchas fuentes, pozos de agua y 1373 hab.

*Los Arcos* v. de 1868, está en llano escaso de agua que solo produce trigo, cebada, poco aceyte, pastos para ganado lanar y vacuno, con parroq. y sacristía pintada y dorada. - *Lerin* v. de 1128 pers. está en terreno llano y abundante de granos, vino, aceyte, cáñamo, hortalizas, judías y frut. delicadas; y tiene calles regulares, parroquia suntuosa y bella, conv. de ambos sexôs, y palacio magnífico de la casa de Beaumont. - *Valtierra* v. á la falda de un monte á  $\frac{3}{4}$  de leg. del Ebro; con 1019 hab. que cogen del territ. que riega el *Aragon*, trigo, cebada, vino esquisito, rico aceyte, legumb. hortal. y en sus mont. se cria ganado vacuno, lanar y mucha caza. Hay en ella parroq. conv. de frayles, palacio de los condes de Gomara, y en su distrito una mina de sal de piedra. - *Vera* v. en las vertientes de los Pirineos en un valle ameno, sobre un rio que va al *Vidasoa*, poblado de arboles y pastos para todo género de ganado; es de 1509 habit. con parroq. conv. de frayles, 2 ferrer. 4 molinos y hospicio de carmelitas. - *Erugui* pobl. de 454 hab. es notable por tener á 1 leg. en el monte *Addi* donde nace el *Arga*, la fábrica real de municiones de hierro colado, del que



surten los ricos mineros de *Beodrin* y *Legarchulo* que distan otra leg. con los grandes bosques de hayas inmediatos. — *Roncesvalles* es otra pequeña pobl. nombrada por la victoria que D. Alonso el casto consiguió de Carlo magno: su situacion en las vertientes de los Pirineos entre montes poblados de arboles, copia de fuentes y cascadas que forman sus aguas; es amenísima en el estío: y su territ. fert. de maiz, lino, hortal. fresas, caza y pesca de los arroyos y del oceano. Hay en ella una casa de canónigos reglares con prior mitrado, buena librería y hospit. para peregrinos. Á 2 leg. estaban en el valle de *Tezcoa* las reales fábricas de municiones de *Orbaiceta*, arruinadas en la última guerra con Francia.

El *Valle de Baztan* en los vertientes de los Pirineos de mas de 5 leg. de N á S, y casi 11 de E á O; linda con la tierra de Labor de Francia. Pueblan su terreno multitud de arboledas y frutales silvestres, de fuentes y prados, y un rio de truchas delicadas que atraviesa todo el valle; el qual produce buenas carnes, aves caseras, castañas, frutas sabrosas, algún trigo, maiz, nabos, lino, hortalizas, mucha manzana para cidra, fresas, ganado y caza. Todo el terreno está repartido entre mil hab. en 14 lugares, gobernados por un alcalde nombrado por to-

dos, quien administra justicia, y decide los asuntos graves, dejando los demas a los regidores de cada lugar. Los naturales son robustos, despiertos y laboriosos, hablan el vasouence y tienen algunas ferrer. en el pais. - *Elizondo* de 929 hab. es la C. y el sitio de las juntas trienales: está sobre un rio cercano de montes cubiertos de arboles, con su igles. parroq. hermosteada poco ha con marmoles de una cantera descubierta en sus cercanias. - *Valle de Roncal* limite de España acia el E, está en lo mas fragoso de los Pirineos entre altos montes poblados de castaños, hayas, abetos, pinos y otros arboles y arbustos, con el rio *Ezca* de buenas truchas que nace en el monte de *Ustarroz* y el *Isaba*, y va á desaguar junto á *Salvatierra*: se estiende de O á E cosa de 7 leg. y tiene 714 casas en 5 villas. Su terreno solo da castañas, algo de grano, maiz, legumb. hort. mucho lino y escelentes pastos, con ganado vac. de cerda y lanar, que inverná en lo llano de Navarra y Aragon. Sus 8871 naturales laboriosos, robustos y avisados; hacen vida pastoril, visten sencilla y uniformemente, se gobiernan á modo de república, y se aplican á la harriería, corte de madera y á hacer manteca y quesos que venden.

REYNO DE ARAGON. Esta provincia que comprendió antes la Navarra y Ca-

taluña, llamandose la *Corona de Aragon*, es de 45 leg. de N á S y 40 de E á O, de 1232 leg. cuadr. y 657226 hab. Linda al N con los Pirineos, al O con Navarra, al S con Castilla y Valencia, y al E con Valencia y Cataluña. Su aire en lo general es puro y saludable; su suelo ya montañoso, ya arenisco y seco, ya fertil y ameno. Pueblan sus montes pinos, abetos, robles, encinas, hayas, bojés y otros arbustos: osos, javalíes, venados, gatos monteses, lobos y menuda caza, pastos que mantienen mucho ganado lanar, vacuno, yeguar y de cerda, cuyas carnes son sabrosas y la lana fina. Su país labrantío da muchos granos, aceyte delicado, ricas frutas, sabrosas legumb. y hortal. además de esparto, zumaque, azafran, lino, seda, barrilla, miel y cáñamo especial. Tiene muchas minas de sal, algunas de azabache, la preciosa de cobalto en el valle de *Gitau*, de alumbre y caparrosa en el distrito de Alcañiz, salitre en abundancia, buena piedra, y muchas aguas minerales. El *Ebro*, *Aragon*, *Cinca*, *Segre*, *Gallego*, *Giloca*, *Turia* ó *Guadalaviar* son sus ríos mas notables. Los aragoneses son serios, constantes, esforzados y aptos para la milicia y las ciencias, de lo que en todos tiempos han dado exemplos heroicos: y es muy sensible que la falta de industria y comercio prive á este

reyno de las muchas ventajas que ofrece su suelo y situacion.

Zaragoza C. univers. arzob. intendencia, capitania general y c. antigua de 55 mil hab. de clima destemplado; está en un llano ameno de leg. y  $\frac{1}{2}$ , abundante de trigo, cebada, vino, aceyte, frutas, verduras, maiz, legumbres, y alguna seda; y le terminan montes de romero, tomillo, sotos y deesas con pastos, ganado lanar, caza y colmenas. Riegan la llanura el *Gallego* al E con puente, y el *Güerba* que unidos muy cerca de la c. entran en el *Ebro*, que la separa de un populoso arrabal con un puente magnífico. Sus puertas principales son 8, sus calles, sino es la larga y magnífica del *Coso*, son estrechas, poco limpias é incómodas; sus plazas surtidas de todos comestibles, pero ninguna es sobresaliente. Lo son las casas de la audiencia, diputacion, inquisicion, pósito, la del arzob. de los gigantes y las de muchos grandes; el teatro, plaza de toros, el cuartel, la *alfarería* fortaleza estramuros, la alondiga, y la torre nueva suelta en medio de una plaza. La catedral se compone de dos grandes templos en los que alterna el cabildo; el uno es la *Seu* ó *Sede* de 5 naves, y el otro el de nuestra Señora del Pilar, en cuya espaciosa capilla hay trozos modernos de bella arquitectura, y copia

de pinturas, bronce, jaspes, mármoles y alajas sin número en su relicario. Son célebres los ricos monasterios de bernardos, cartujos y gerónimos, y algunos otros de los muchos conv. de ambos sexos y 15 parroq. unos por su construcción y otros por sus muchas reliquias. Hay un hospital bien servido, el hospitalillo para huérfanos, casa de misericordia, galera ó reclusion de mugeres abandonadas, y buenos paseos. La sociedad económica ha establecido escuelas de matemáticas, economía política, ciencias naturales y academia de nobles artes. Su industria consiste en algunas fábricas de indianas, bayetas comunes, papel, medias de seda, cuerdas de música y otros géneros, molinos harineros y de aceyte. Es patria de muchos mártires, y de los sabios Aurelio, Prudencio, Antonio Agustín, Gerónimo Zurita, Blancas.

*Huesca*, *Osca*, ob. univ. y c. de 6800 alm. sobre el *Isuela* con dos puentes de piedra; está en terreno ameno y abundante de trigo, cebada, algo de aceyte, vino, mucho cáñamo, legumb. hortal. frutas ricas de toda especie; esparto, pastos para ganado lanar, y caza en un monte de encinas,  $\frac{1}{2}$  de leg. distante de la c. Tiene buenas calles, surtido de sabrosos comestibles de toda clase, catedral de 3 naves, retablo mayor de

mármol, y custodia de 14 arrobas de plata, 3 parroq. 13 conv. los 5 de monjas, un beaterio en que se educan niñas, el buen edificio de la univ. con 3 colegios, seminario conciliar, la casa magnífica de los jesuitas, muy buenos paseos, fabricas de peines, y tenerías. Es patria de los gloriosos mártires S. Lorenzo y S. Vicente, del historiador Ainsa, del matemático Artigas y otros. - *Tarazona*, *Turiazó*, ob. y c. muy antig. sobre el *Queyles*, junto al altísimo *Moncayo*, en terreno arboleado y fertil de trigo, vino, aceyte, mucho cáñamo, algun lino, frutas, hort. legumb. bastante ganado y caza. Sus calles son irregulares, pero limpias y empedradas, la catedral de buena arquitectura; y ademas hay 2 parroq. 8 conv. los 3 de monjas, la casa de los jesuitas, colegio de educacion, hospital, coliseo, 2 pequeños palacios, muchas huertas, frondosos paseos, sin mas industria que fábrica de paños comunes. - *Teruel*, *Turdeto*, ob. y c. de 4800 hab. nombrada por sus dos finos amantes, está en una colina sobre el *Guadalaviar*, cerca de su confluencia con el *Alhambra*, ricos de pesca; con calles limpias y empedradas, 10 fuentes, catedral algo oscura, 7 parroq. 7 conv. los 2 de monjas, casa de jesuitas, 2 hospít. buenos paseos, alamedas y un famoso acueducto de arcos, fabricas de

loza comun, cordage y algunos paños. Su campiña y deliciosa vega dan granos, cáñamo, lino, legumb. hortal. frutas delicadas; y sus montes pastos con mucho ganado lanar, caza y alguna miel. Á  $\frac{1}{2}$  leg. hay 3 fuentes minerales. - *Jaca* es ob. y antiquísima c. de 2872 hab. en un llano de 1 leg. entre dos cordilleras derrames de los Pirineos, mirada con torres y cubos, junto al *Aragon*, 4 leg. de su origen con puente sólido á  $\frac{1}{4}$  de leg. de la pobl. Además de la catedral, su única parroq. hay 4 conv. el 1 de monjas, colegio de esculapios, seminario conciliar y 2 hospít. Su territorio produce granos, legumbres, frutas y hortal. sus montes arboles, yerbas medicinales, y pastos con copia de ganado lanar; canteras de mármol, ricos metales, caza mayor y menor, truchas en sus rios

*Valle de Ansó* está á 3 leg. de Navarra y 7 de Francia, cercado de altos montes cubiertos de pinos, robles, abetos, álamos, texos, avellanos, boxes, muchos arbustos, yerbas medicinales, y pastos que mantienen en estío 30 mil cab. de ganado del país, y 50 mil estraño, mucho vacuno, yeguar y mular, con multitud de fuentes; y en los bosques osos, javalíes, lobos, gatos monteses, caza mayor y menor, y mucha variedad de aves. Sus naturales parecidos á

los del valle de Roncal, cuidan del ganado en el invierno en el bajo Aragón, y en verano cultivan algunos granos, legumbres y hortal. - *Ansó* es la C. con 1250 hab. sobre el *Beral* con 4 puentes de un arco, buenas calles empedradas, parroq. y edificios de piedra: lo mismo que *Fago* pobl. de 350 hab. sobre un riachuelo, en un valle cercado de altos montes. - *Valle de Hecho* de 5 leg. de largo y 6 de ancho, confinante con el anterior y parecido á él en producciones y animales; mantiene 300 mil cabez. de ganado lanar y cabrío, alguno yeguar y vacuno: sus astutos naturales son de bastante talla, y las mugeres vestidas de un sayuelo entero con gorguera, salen en cuadrillas al llano á cuidar los linos, y vuelven á los dos meses á los afanes de su casa. - *Hecho* su cabeza de 1050 hab. está sobre el *Subordan*, en terreno desigual con buena iglesia de sillería de 3 naves. - *Valle de Tena* en el centro de los Pirineos, es de territor. muy aspero y fragoso, que solo da algun centeno, hort. y legumb. pastos con mucho ganado: y en los montes y valles copia de arboles, arbustos, yerbas medicinales, animales silvestres, lagunas, fuentes y rios. Sus naturales, robustos, despejados y trabajadores se ocupan en la arriería, conduccion de madera por los rios, cuidado de sus ganados: y las



mugeres en beneficiar los linos de que hacen lienzo comun; bien que casi toda la lana se estrae para Francia. - *Sallent* de 395 hab. es la cab. y está sobre el *Gallego* á leg. y media de su origen, se le une despues el *Gualempeda*, y entra al cabo en el Ebro cerca de Zaragoza. Á 4 leg. se halla el lugar de *Panticosa*, en cuyo distrito están las famosas aguas termales, eficaces para enfermedades crónicas.

*Albarracín*, *Lebetum*, es ob. y c. de 1814 hab. sobre el *Guadalaviar*, entre fragosos y ásperos montes, cubiertos de árboles, al lado de un valle: á pesar de lo quebrado del terreno, se da bastante trigo, buenas hort. frut. y past. que mantienen mucho ganado de lana esquisita. Sus calles estan en figura de anfiteatro, encierran 3 parroq. con la catedral, 3 conv. el 1 de monjas, hospít. plaza con una fuente dentro, y dos fuera de la pobl. Los naturales malogran tan bella situacion, leña y muchas aguas, rica lana de los ganados trashumanes y estantes, y hierro de que hay minas inmediatas, sin mas fábricas que la de paños ordinarios. - *Balbastro* es ob. y c. de 5183 hab. sobre el *Vero* con puente de piedra, en un llano ameno y fértil de aceyte, vino, frutas, hort. cáñamo, bastantes granos, pastos con ganado lanar y caza. Es de buenas

calles, con 3 fuent. catedral única parroq. 7 conv. los 2 de monjas, casa de misioneros, hospít. y buenos paseos. No tiene mas industria que algunos curtidos: es patria de Leonardo de Argensola y de su hermano Lupercio. - *Calatayud* ob. y c. de 6564 hab. está junto á las ruinas de la antigua *Bilbilis*, en una vega deliciosa sobre el *Xalón*: tiene calles y edificios regulares, 3 arrab. 3 puent. una fuente de 11 caños, paseos frondosos y cómodos; 2 colegiat. la del Sepulcro de bella fábrica y altar mayor de preciosos mármol. 11 parroq. 11 conv. los 5 de monjas, seminario, y la casa de jesuit. Su espaciosa huerta da abundancia de granos, vino, frut. delicadas, finísimo cáñamo, lino y judías; pero sin industria: es patria del poeta Marcial.

— *Fraga, Flavia Gallica*, c. de 2909 pers. á la falda de montes que la rodean por E y N; está en territ. cubierto de arboles, y vega de 3 leg. en que se coge mucho cáñamo, lino, frut. legumb. poco aceyte, vino y granos si asisten las lluvias. Hay bastante ganado en sus deesas, un puente de madera de 20 ojos sobre el *Cinca* que pasa inmediato, calles estrechas é incómodas, malos edificios, 2 parroq. y 2 conv. de frayles el uno estramuros. - *Alcañiz* es c. de 5267 hab. en terreno desigual sobre el *Guadalope* con un

puente de piedra, á cuya salida está una fuente de 72 caños, con una alameda. Tiene calles irregulares, plaza hermosa, 3 parroq. y una suntuosa colegiata, 6 conv. el 1 de monjas, hospit. un castillo, y próxima una laguna de 1 leg. de circuito con barbos y anguilas sabrosas. Su campiña produce mucho aceyte esquisito, algo de vino, trigo si llueve, seda, legumb. hort. azafran y frutas. Sus vecinos comercian en aceytunas, y fabrican jabon blando. Á 6 leg. están corrientes las famosas minas de alumbre y caprosa en *Alloza*, *Ariño*, *Estercuel*, *Cañizar* y *Andorra*: y por beneficiar las de *Dotoraes* y *Molinos*. - *Daroca* c. de 5863 hab. famosa por el milagro de los *santos corporales*, y patria del sabio Pedro Ciruelo; está sobre el *Xiloca* entre dos altos cerros al E, en vega tan amena y fertil como Alcañiz. Sus edificios son regulares, y su calle mayor la atraviesa de E á O: y ademas de su magnífica colegiata, tiene 6 parroq. 6 conv. el 1 de monjas, 3 hospit. un buen cuartel de caballería, 3 fuentes dentro, y fuera 2, la 1 de 20 caños, y paseos deliciosos, casas de campo, arboles, molinos y arroyos en su vega. Resguarda la c. de ser inundada una famosa mina de 780 var. de largo, 8 de ancho y alto, que da salida á las aguas. En sus cercanías hay minas de azabache fi-

no que descuidan los naturales, como las demas ventajas de su suelo. Á  $2\frac{1}{2}$  leg. junto al lugar de *Used*, se halla al S la laguna salada de *Gallocanta*, de la que se saca mucha sal. - *Borja* es c. antig. de 3162 hab. de terreno tan feraz como los anteriores; con 3 parroq. 6 conv. los 2 de monjas, buen cuartel, y pedernal escelente para piedras de fusil: el rio *Huecha* y muchas fuentes riegan su vega, pero sin industria alguna.

Las vill. mas notables son *Alagon* de 2183 hab. en sitio llano y ameno cerca del *Ebro*, de calles y edificios regulares, parroq. conv. de cada sexô, casa de jesuitas de construccion moderna, y territ. que con el riego del *Xalon*, da copia de vino, aceyte, granos, seda, cañamo, ricas frutas y hortal. - *Mallen* de 2439 hab. está cerca del canal imperial, con buena cosecha de vino, granos, aceyte, seda, cañamo, legumbres &c. y con parroq. conv. de frayles, buenos pastos para ganado lanar y caza. - *Tauste* de 2582 hab. sobre el canal de su nombre, está en terreno llano, muy fertil de granos, con parroq. conv. de ambos sexôs; y en sus montes y deesas mucho ganado vacuno, lanar, y caza. - *Luna* de 1500 hab. está en llano rodeado de cerros y campo parte abundante de trigo, algun vino, legumbres, lino, pastos para ganado lanar, caza mayor y menor; con 2

parroq. y conv. de frayles. - *Exea de los caballeros* de 2525 hab. está en llano espacioso y fecundo de trigo, cebada, vino, pastos para ganado lanar y caza, con calles regulares, lo mismo que su parroq. y conv. de frayles. - *Sos* cabeza de las 5 villas fronterizas de Navarra, es de 2337 hab. y está sobre dos cerros al pie de otro mayor, con castillo en la cumbre de uno, y un palacio en el otro: tiene murallas, calles estrechas y en círculo, bien empedradas, parroq. conv. de frayles, colegio de enseñanza de Escolapios, ambos de buena fábrica; y campiña fértil de trigo, poco vino, algunas frutas y hortal. pastos para ganado lanar y vacuno. - *Sadaba* una de las 5 villas dichas con 925 hab. está en llano espacioso que produce copia de trigo, vino, lino, judías, pastos para ganado lanar y vacuno, caza mayor y menor. - *Un Castillo* es otra de las 5, de 1912 hab. con 1 parroq. en la cima de un cerro, cercada de otros; aunque de terreno quebrado, da copia de trigo, algun vino, hortal. frutas, rico lino de que hacen lienzo comun, fuentes abundantes, pastos, ganado lanar, vacuno, mucha caza mayor y menor.

*Tiermas* de 378 morad. nombrada por sus baños saludables de mineral, de alumbre, azufre y salitre; está al pie de unos montes sobre el *Aragon*, en campiña fértil

de granos, algun vino, cáñamo, lino fino, judías y pastos para todo ganado. - *Ayerbe* marq. de 1239 hab. está en piso llano inmediato á los montes de Jaca, con copia de rico vino y medianía de granos, aceyte, lino, hortal. nueces, almendras. En medio de sus calles angostas y mal empedradas, hay una plaza sobervia, y en ella un bello palacio del marques con huerta, jardines y galeria cubierta de comunicacion, ademas de un conv. de frayles que está distante - *Almudébar* de 1644 hab. está en sitio llano, pelado y seco; pero de muchos granos si llueve, y de todo género de caza en la sierra inmediata de *Alcubierre*, llena de arboles y matorrales: sus naturales trafican en esparto y yeso de que abunda su suelo, y no tienen mas agua que la llovediza que recogen en albercas. - *Zuera* de 1046 hab. está al pie de un cerro sobre el *Gallego* en que hay un largo puente de madera; con parroq. y conv. de frayles estramuros; su clima es mal sano, y su suelo da trigo, maiz, vino, lino, cáñamo, frutas, hortal. legumb. pastos para ganado lanar, y colmenares á que brinda la abundancia de romero, salvia y otras plantas. - *Vielsa* de 954 hab. está en la cima de los Pirineos entre el *Cinca* y el *Barrosa* que abundan de truchas: tiene buena parroq. suelo fragoso y lleno de árboles, que

produce algun centeno, frutas, hortal. legumb. pastos con ganado de toda especie, y minerales de hierro, plomo y plata.

*Ainsa* pobl. de 500 alm. fue corte del antiguo reyno de *Sobrarve*, principio del de *Aragon*, denominado de la montaña *Arve*, que sacudió el primero el yugo morisco: está entre el *Cinca* al E y el *Ara* al O ricos de trucas, cada uno con su puente, que se juntan muy luego. Conserva sus muros, un castillo con plaza capaz de 4 mil homb. y el palacio magnifico de los reyes, aunque muy arruynados, otra gran plaza rodeada de soporales é iglesia de buena fábr. su territ. da cáñamo, lino, buenas judías y frutas. - *Boltaña* de mil alm. con sus aldeas, está sobre el *Ara*, en campo montuoso abundante de rico aceyte, camuesas y guindas especiales, ademas de otras frutas: tiene colegiata de 3 naves y conv. de frayles estramuros con huerta y frutales, ambos de buen gusto; y ademas de su agricultura, fábricas de paño estameña y otros géneros de lana. - *Benavarre* cabeza del antiguo cond. de *Rivagorza*, de 2009 pers. está á la falda de un montecillo, en terreno montuoso bastante fertil de granos, vino, aceyte, frutas, legumb. y pastos para todo ganado. Su magnífica parroq. está en la cima del monte, y en la pobl. hay una ayuda, buena consistorial, pósito,

hospit. 3 conv. de frayles, el 1 estramuros, en sitio delicioso de huertas y abundancia de aguas. - *Graus* de 1623 hab. sobre el *Esera* y el *Isabona*, con 3 puentes, 4 iglesias, un conv. y casa de jesuitas; está en terreno abundante de frutas, minas de carbon de piedra, marga, bol ... y hace comercio de mulas, jabon y lanas. - *Plan* de 670 hab. está en una altísima montaña rodeada de cerros unos sobre otros, poblados de pinos, robles, hayas, que surten de carbon las fraguas en que se benefician las tres minas de plomo, y una de cobre de su distrito. En el valle de *Gistau* inmediato, en la cima de los Pirineos, donde nace el *Cinca*; está la preciosa mina de cobalto, á la mitad de la montaña. - *Naval* de mil alm. es célebre por sus copiosas fuentes de sal de primera calidad.

*Venasque* confinante con Francia al E, de 804 hab. sobre el *Esera* con hermoso puente; está en un llano, rodeado de montes altísimos, cubiertos de nieve en invierno, que da algun trigo, centeno, hortalizas, lino, pesca en los rios con bastante ganado lanar, mular y vacuno, de que viven sus naturales. Tiene buenas calles, 2 parroq. una buena casa-palacio, castillo fuerte, aduana, gobernador militar, y dos lavaderos. - *Tamarite* de 1944 hab. está en terreno de mu-



cho trigo si llueve, copia de aceyte, vino, pastos, ganado lanar, con calles regulares, colegiata, 3 conv. el 1 de monjas, y 2 fuentes. - *Monzon* de 2887 hab. cerca del *Cinca* que riega su campiña, poblada de olivos, viñas y frutales, fertil de trigo, cáñamo, legumb. y alguna seda; tiene buenas calles, colegiata, 2 parroq. conv. de cada sexô y gobernador militar. - *Estadilla* de 1500 hab. se halla al pie de una alta sierra en sitio llano, ameno, y fertil de aceyte, ricas frutas, legumb y hortel. con parroq. hermosa, conv. de frayles, una bella fuente, una obra antigua de grandes minas, y cantera de jaspes en la cima del monte, y á la mitad el suntuoso Santuario de *la Virgen de Corrodilla*. En la misma situacion está *Fonz* de 1500 alm. cerca del *Cinca*, con sus orillas pobladas de arboles. - *Sarriñena* es de 1641 hab. en llanura abundante si llueve, de granos y otros frutos; con calles regulares, parroq. 3 conv. el 1 de monjas, ademas del célebre monast. de *Sigena* de señoras *Maltesas* inmediato: celebra una feria muy concurrida de gentes y ganado, especialmente mular. - *Mequinenza*, *Icosa*, de 804 hab. fronteriza de *Cataluña* sobre el *Ebro*, que unido con el *Segre* es navegable hasta el mediterraneo; tiene terreno delicioso que produce granos si

llueve, vino, aceyte, cáñamo, hortal. frutas, algun ganado y pesca: hay en ella una parroq. y alguna defensa militar.

*Caspe* cabeza de bailío de San Juan del que tiene una casa; es de 6525 hab. á 2 leg. del *Ebro*, en campo ameno con los frutos de la anterior; además de seda, cáñamo, lana, buenas calles, parroq. 3 conv. el 1 de monjas. - *Montalvan* de 1400 alm. está entre dos cerros sobre el *Martin*, en tierra y vega de granos, cáñamo, seda, legumb. pastos y ganado lanar: tiene parroq. capaz, conv. de frayles estramuros, minas de alumbre, caparrosa, azabache, y aguas termales. - *Val-de-Algorfa* de 1500 alm. está entre peñascos, con parroq. magnífica, conv. de monjas, y terreno poblado de olivos, viñas, moreras, que da bastantes granos si llueve. - *Aliaga* es cabeza de bailío de 1200 hab. situada en llano cercado de montes, con parroq. buen castillo, cosecha de trigo y pastos para ganado lanar. - *Castellote* cabeza de bailío de 1200 alm. está á la falda de un monte al N, situada en anfiteatro, junto al *Guadalope* con un puente de piedra; tiene parroq. dos anejos, un castillo: y á beneficio del rio y casi 100 fuentes, coge trigo, vino, aceyte, seda, copia de frutas ricas, cáñamo y legumb. - *Alconisa* es de 3 mil alm. en sitio llano con una bella parroq.

conv. de frayles y alfarerías : su territorio parte montuoso , produce aceyte , vino , seda , judías , maiz , frutas , mucha miel y cera , pastos para ganado lanar y cabrío. - *Calaceyte* de 2500 alm. está en terreno elevado con buenas calles , parroq. bastante capaz , y campiña pelada , que si hay lluvias , produce copia de granos , vino y frutas : su cosecha principal es la de aceyte para el qual hay un molino con 15 prensas junto á una balsa , fuera de otra mayor cercada , que surte la v. de agua.

*Maella* de 2023 hab. con parroq. conv. de frayles y á poca distancia un monast. de bernardos ; tiene campiña poblada de arboles , y si llueve da granos , mucho aceyte , vino , seda , cáñamo , legumb. higos y otras frutas , con pastos para ganado lanar. - *Kalanda* es de 2572 hab. en campo de los mas amenos y fertiles de todos los frutos del país ; con parroq. de 3 naves , una capilla de N. S. del Pilar , conv. de capuchinos estramuros , manufacturas de paños y otras telas de lana. - *Albalate del Arzobispo* es de 3154 hab. sobre el *Martin* , en terreno aspero , poblado de arboles y viñas , fertil de trigo , vino , aceyte , seda , maiz , legumb. higos sabrosos ; y con calles irregulares , parroq. de 3 naves , conv. de frayles ; y en sus montes mucho ganado lanar , canteras

de mármol negro, jaspes de varios colores y de una piedra parecida á la venturina. - *Magallon* es de 1828 hab. en un cerro con calles en pendiente, parroq. conv. de frayles; y de terreno que regado por el *Hueca*, da mucho aceyte, vino, cáñamo, legumb. y pastos para todo ganado. - *Epila* de 2763 hab. está sobre el *Xalon*, que fecunda su deliciosa comarca abundante en granos, vino, aceyte, cáñamo, frutas y hortál. tiene 3 conv. estramuros, el 1 de monjas, parroq. de 3 naves y palacio magnífico de los condes de Aranda: es patria de S. Pedro de Arbues. - *Quinto* de 1534 hab. conocida por sus fuentes de aguas minerales y medicinales; está sobre el *Ebro* que la surte de anguilas, en una llanura deliciosa y fertil de todos frutos, y hay en ella conv. de frayles y parroq. - *Fuentes* de 1475 hab. está en llano á orillas del *Ebro*, con buena parroquia, conv. de cada sexô, un bello palacio de sus condes, y comarca abundante de granos, vino, aceyte, legumb. pastos, ganados, caza y pesca. - *Gelsa* de 1119 alm. sobre el *Ebro*, que riega su terreno, y da en abundancia granos y seda, bastante aceyte, vino, garbanzos, judías, maiz; tiene una parroq. un molino harinero, batan y fábrica de paño comun. - *Escatron* es de 1633 hab. en una parroq. con casa de misioneros, y el céle-

bre monast. inmediato de *Rueda* de bernardos, sus señores. Su suelo fuerte y en mucha parte árido; es en lo que riegan el *Ebro* y el *Martin*, frondoso y fecundo de granos, aceyte, vino, seda, higos especiales y demas frutas. - *Cariñena* de 3006 moradores está en llano casi todo de viñedo y huertas: tambien da trigo, mucha copia de vino recio y cubierto, propio para aguardiente, y algunos pastos. Sus calles tnal empedradas son regulares, y tiene parroq. espaciosa, conv. de monjas y hospicio de frayles.

*Almunia* de 3697 hab. tiene calles anchas y empedr. buen caserío, 2 parroq. 2 conv. de frayles; y á á 1 leg. escasa el *Xalon* que riega su campo ameno, frondoso y fertil de trigo, aceyte, seda, frutas, cañamos y legumb. - *Belchite* de 3601 hab. está en buen territ. pero árido: si llueve, da mucho trigo, vino, aceyte, legumb. y pastos para ganado lanar. Tiene buenas calles, parroq. conv. de fr. y un beaterio. - *Ricla* cond. es v. de 1223 hab. sobre el *Xalon*, de suelo delicioso y fertil de granos, aceyte, cañamo, judías, todas frutas, pastos, mucho ganado lanar y caza, con una parroq. - *Calamocha* de 2505 alim. sobre el *Cella* con un puente sólido de un arco; está situada en una rivera fecunda de granos, vino, hortak. cañamo, frutas y ganado: tiene magnífica

parroq. conv. de monj. estram. un seminario de misioner. franciscos, 2 molinos harineros, otro de papel, 2 martinetes, un bello lavadero de lanas, y en su distrito una mina de cobre; pero casi ninguna industria. - *Villafeliche* de 2500 alm. está entre dos cerros al pie de otro, sobre el *Xiloca* de buenas truchas y anguilas, en el que hay una presa con 170 molinos de finísima pólvora; hay tambien fábr. de excelente loza y vidrioado: y el territ. produce copia de granos, algo de vino, cáñamo, judías, todas frutas, y pastos para ganado lanar.

*Ariza* marq. es v. de 1030 hab. sobre un cerro, en cuya cima está el palacio maltratado de su marques; de cuya casa es el V. S. D. Juan de Palafox. Las producciones de su vega son trigo, vino, cáñamo, frutas, hortal. y ganado de lana rica. - *Hijar* duc. es de 2452 hab. entre montes, sobre el *Martín* con buen puente, parroq. conv. de fr. 2 orator. hospit. y cosecha abundante de aceyte, mediana de granos, maiz, frutas y hortal. Cria mucho ganado lanar en sus montes, y seda de que se fabrican tafetanes, ademas de paños, estameñas, bayetas y jabon. - *La Fresneda* de 1393 hab. en 2 parroq. con la de su barrio; tiene conv. de fr. á poca distancia; y terreno poblado de arboles, fertil de granos, aceyte, buen vino,

seda, legumb. y mucho ganado lanar. - *Ibedes* de 661 morad. está al pie de un collado en piso desigual sobre el *Mesa* que riega su hermosa vega, abundante de todos los frutos del país: tiene parroq. espaciosa, 2 batanes y algunos molinos de harina. A  $\frac{1}{2}$  leg. se halla el magnífico monast. de *Piedra* de cistercienses sobre el río de su nombre, en sitio delicioso con gran huerta y bellos jardines: el agua del río petrifica la madera, vidrio, plantas y yerbas que baña: y forma una cascada llamada el *Chorro Palomar*, de 80 var. de caída desde un monte todo hueco y lleno de hondos senos, de donde se despeña el agua, y en cuyas bóvedas hay multitud de figuras petrificadas las mas extrañas y admirables. - *Ojos negros* del partido de Daroca, de 948 hab. confinante por O con el Señorío de Molina; tiene en su distrito abundantes salinas de agua que beneficia el Rey, á 1 leg. acia Castilla minas de hierro que surten las ferrerías y martinetes de varias pobl. inmediatas: y como á  $1\frac{1}{2}$  leg. junto á la aldea de *Almoaja*, otra mina de hierro no tan abundante que se beneficia tambien. - *Alhama* de 404 hab. al pie de altos cerros sobre el *Xalon*; es memorable por sus baños medicinales de agua caliente: su vega fértil da granos, aceyte, cáñamos, hort. y canteras de preciosos jaspes de varios colores.

*Ateca* de 2082 pers. está en una vega deliciosa atravesada por el *Xalon*, que da copia de vino, cáñamo, algun aceyte, ricas frutas, muchas legumb. con un buen puente, parroq. espaciosa y bella, conv. de fr. consistor. de buena portada, fabr. de papel y aguardiente. - *Concul* es peq. pobl. á 1 leg. de Teruel, en cuya inmediacion hay en la cumbre de una colina un depósito de multitud de conchas terrestres y fluviales como calcinadas: y entre las peñas huesos de animales, tibias y fémures de hombres y mugeres, ya separados ya mezclados con hastas de buey... - *Mora* cond. de 2168 hab. con una insigne colegiata bien dotada, y conv. de fr. está en distrito en que se cuentan hasta 104 cortijos; que si llueve, produce muchos granos, cáñamos, frutas y legumb. en la v. hay 50 telares de sayal, bayetas y cordellates. - *Brea* es de 989 hab. aplicados al tráfico y comercio, en especial á curtidos de suela y cordoban: su campiña regada por el *Aranda*, abunda de frutas. - *Illueca* de 1573 alm. casi todas fabricantes de bayetas comunes y paños; tiene enterrado en la iglesia de su suntuoso castillo el cuerpo del anti-papa Pedro de Luna. - *Rubielos* de 3 mil morad. casi todos pelaires y rejedores de paños comunes y bayetas finas de que hacen mucho tráfico; está al pie de un cerro junto



á un riachuelo que riega su huerta como de 4 leg. fértil de trigo, maíz, algún vino, cáñamo, frutas, ganado lanar y cabrío: hay en ella colegiata, conv. de ambos sexos, 4 capillas públicas, buen hospít. y casa de educación. - *Cella* de 2 mil alm. está en una llanura amena abundante de granos, cáñamos; legumb. y ganado de toda especie, con parroq. bien dotada, hospedería de fr. y una bella casa de campo del ob. de Teruel: á un tiro de bala nace el río de su nombre de una fuente que arroja el agua á manera de surtidor, y forma un estanque de 200 pasos de circuito, con el que se riega la huerta. - *Puebla de Valverde* es de 1800 hab. en suelo abundante de granos, pastos para ganado lanar, y caza. - *Sarrion* es de 2250 hab. con parroq. conv. de fr. campo de trigo, y deesas para mucho ganado lanar y caza. - *Villel* de 1500 alm. en 1 parroquia, está sobre el *Guadalaviar*, que riega su campo y vega fértil de cáñamo, ricas frutas, legumb. y hortal. pastos para ganado lanar, cabrío, con una mina abundante de azufre en su distrito,

CATALUÑA. Este princip. prov. la mas rica y activa de España es de 43 leg. de N á S, 44 de E á O, de 1003 leg. cuadr. con 858813 hab. en 2160 pobl. Tiene al N los Pirineos, al E el Mediterraneo, al

S el reino de Valencia y al O el de Aragon. Su aire es puro y frio al N, templado al S: de su suelo casi todo quebrado y montañoso, saca la singular industria de sus naturales granos, aunque no los suficientes para el consumo, vino sobrado, aceyte, maiz, cáñamo, legumb. lino, arroz, frutas, castañas, almendras, nueces, avellanas, algarrobas, hortál. azafran, limones y naranjas acia la marina, y algunos ganados: surtiendose de afuera de la mayor parte de lana, seda y otras materias que manufacturan. Tienen bosques de varios arboles, en especial de alcornoques, algunos minerales, mármoles, jaspes, y salinas en abundancia, aguas minerales, y pescados. Sus rios principales son el *Francolí*, *Llobregat* (*Rubricatus*), *Besós* (*Betulus*), *Ter* (*Thius* ó *Thiceris*), *Fluviá* (*Fluvianus*), *Segre*, las *Nogueras* y otros menores, todos con bastante pesca. Los catalanes, aunque desabridos en su trato, son honrados, laboriosos, activos, esforzados, los mas industriosos y comerciantes de España. Distinguirémos con número los 13 corregimientos en que se divide todo el princip.

I *Barcelona* C. es c. hermosa, opulenta, comerciante de 140 mil hab. ob. y plaza fuerte con capitan general, gobernador militar, intendencia, tribunal de inquisicion,

audiencia, y puerto á la costa del Mediter. Está situada en una llanura deliciosa de cielo alegre perfectamente cultivada, y fértil de granos, vino, legumb. frutas, hortál. poblada de 400 quintas, algunas con fuentes y jardines, y de otras tantas huertas. Tiene escelentes murallas con 5 puertas, 1183 casas en 379 calles, estrechas las mas aunque limpias, bien empedradas y alumbradas de noche, 3 mercados en sus plazas, con 13 fuentes y mas de 9 mil pozos de agua dulce. Su catedral es magnífica, y grandiosos los edificios de la lonja, atarazanas reales, hospital general que mantiene 3 mil pers. y hay ademas 7 parroq. la uua colegiata, 19 conv. y 7 colegios de fr. 18 de monj. 3 beater. 2 congregaciones de misioneros y San Felipe Neri, 2 seminar. de estudios, hospic. galera para prostitutas, academias de bellas letras, militar, de matemáticas, de ciencias naturales, de medicina practica, colegio de cirugía, escuela de náutica, de disciplina eclesiástica, y gratuita de dibujo, 2 bibliot. públicas, bello coliseo, monte de piedad, real fundición de artillería; hermosos paseos, escelentes cafés, vestigios antiguos, y surtido de todo lo necesario, útil y agradable á la vida. De las 24 mil familias de Barcelona, sacadas las mil de la nobleza y empleados que cuidan de su hacienda y sirven sus

empleos; las 23 mil se ocupan en la industria y comercio. Los 120 gremios de artes y oficios suben á 30 mil pers. 12 mil trafican en 30 fábricas de indianas, pañuelos y telas pintadas, sin contar las de algodón; 9 mil en preparaciones para tintes de seda, hilo, algodón; 16 mil mugeres en encaxes, blondas, redecillas... 12 mil pers. en manufacturas de seda con sus preparaciones, para las que hay 524 telares de estofas, 804 de medias, 2693 de galones, cintas y listones; 11 mil en 9 fábricas de paños finos, sargas, estameñas, flanelas y demas tegidos de lanas. Las hay tambien de pequines, tirados de oro y plata falsa, ollas de hierro colado, clavazon, quincallería, eucerados, naypes, platería, armas... de todo lo qual se hace un comercio activo en la península y paises los mas remotos. Su barrio *Barceloneta* al S-E, de mas de 700 casas, comenzado á fundar en 1753 en una lengua de tierra que entra en el mar; tiene calles derechas, anchas y limpias, 2 bellas plazas, 2 cuarteles, fuente públ. iglesia de gusto. El puerto de escelente linterna, almacenes magníficos, muelle hermoso que recibe al año 1200 buques; está descubierto á los levantes, y tiene barra, dicen, formada de las arenas acarreadas por el *Llobregat* y el *Besós*. Hay tambien buena ciudadela, defen-

sas respetables de tierra ; y á 300 pasos al S de la c. está la montaña de *Monjuí*, y en la cima su fortaleza con baluarte, fosos, camino cubierto, y otras defensas por tierra, siendo inaccesible por mar. Á mil varas de la c. está tambien el *Fuerte pio* que es considerable. - *Matorrell* v. de 1907 hab. está en llano ameno y fértil de muchos y buenos frutos, al confluente del *Llobregat* y del *Noya* con dos puentes el uno de madera: es de calles regulares, con parroq. conv. de fr. buen cuartel y hospit. Las mugeres desde muy niñas, se ocupan en encaxes, blondas, puntas de manto y otras labores delicadas. - *Molins del Rey* v. de 800 alm. con parroquia y campiña de todos frutos; está sobre el *Llobregat*, en el que hay un puente de los mejores del princip. - *Badalona* es v. de 2234 hab. á  $\frac{1}{2}$  leg. de la costa y á 1 del *Besós*, del que sacan los naturales una acequia para regar su campo, que da vino rico, hortaliz.: tiene iglesia bella y espaciosa, y á  $\frac{1}{2}$  leg un monast. de gerónimos. Las mugeres se dedican á labores de manos, y los hombres á la pesca.

II *Mataró* hermosa c. de 9679 hab. en una llanura de la costa, aunque escasa de granos, abundante en vino delicado, hortal. frutas y legumb. tiene bellas plazas y calles, parroq. espaciosa y de gusto, 5 conv. los 2

de monj. hospit. mucha agua , escuela de pilotage , y baía concurrida de embarcaciones de comercio. Sus vecinos hacen el de pesquería , cal , ladrillo , aguardiente ; ademas de sus telares de estofas , medias , listones , tenerías : las mugeres encaxes y otras labores. - *Tarrasa* es v. de 3141 hab. con iglesia parroquial , conv. de fr. inmediato , y terreno montuoso del que cogen muy poco trigo , y el vino que necesitan ; tegan lanas , paños , bayetas que ocupan 80 telares. - *S. Miguel de Fay* es un santuario antiguo antes palacio de los condes de Barcelona , á 7 leg. de esta , con unas pocas casas. Una sola peña sostenida de columnas , forma la bóveda de la iglesia , la bodega... El rio *Rusiñol* que pasa por cima de la peña , hace una cascada delante de la iglesia y otra mayor á poca distancia : dicen que esta agua petrifica las plantas , maderas y piedras por donde pasa , formando figuras muy estrañas. Tambien hay una escalera en la hendidura de una peña que comunica los obispados de Vique y Barcelona ; y subiendo por garruchas las barricas de vino , se ahorran 4 leg. de conduccion. - *San Feliu de Codines* es peq. pobl. notable por la laboriosidad de sus hab. que ademas de la gran cosecha de vino y aeyte que cogen ; fabrican estameñas , anascotes y otros géneros que sacan á vender : y

las mugeres salen al Vallés y á la costa del E de Barcelona á descascarar piñones.

-*Mombuy* v. de 2 mil alm. con las de *Monmayor*, sobre un rio con puente y molinos de harina; tiene una magníf. parroq. terreno fert. en aceyte, trigo, legumb. hortaliz. frut. piñones, canteras de jaspe, y aguas termales de dos fuentes en la plaza, que dirigidas al hospit. entran despues en 4 casas de baños. Hay junto á la pobl. una casa-palacio de los condes de Aranda, con arboledas y jardines, y otra en la que se han descubierto dos baños magníf. con gradas, asientos y piso de jaspe. - *Granollers* es v. de 3 mil hab. en terreno que riega un riachuelo, y da muchos frutos: hay en ella parroquia, 2 conv. de fr. fabr. de aguard. y mercado semanal. - *San Celoni* es v. de 1325 hab. al pie de un monte, á  $\frac{1}{2}$  leg. del *Tordera*, con parroq. conv. de fr. molinos de papel, y suelo fert. de vino, legumb. y algunos granos. - *Caldas de Estrach* es pobl. de 307 hab. notable por las aguas minerales muy calientes de una fuente que nace junto á la iglesia: hay un edificio con separaciones para los dolientes que las usan. - *Llevaneras* pobl. marít. de 970 pers. que se ocupan en el comercio de mar, y las mugeres en labores de manos; con territorio de trigo y vino, parroq. y un molino harinero. - *Vilasar* v. á  $\frac{3}{4}$  de leg. del

mar, de 2552 hab. que trafican en pesca y las mugeres en encaxes; tiene terreno de mucho vino de que hacen aguardiente, bastante aceyte, trigo y legumb. lo mismo que *Taga* de 1080 hab. - *Tiana* de 968, tiene un castillo con 4 cañones, gobernad. milit. y el monast. de *Montealegre* de cartujos con una espaciosa casa de campo á 1 leg. escasa.

III *Vique* es ob. y c. de 8416 hab. industriosos, situada cerca de unos riachuelos que riegan su campo, abundante de granos, alguu vino, aceyte, cañamo, legumb. y muchos ganados en sus montes: tiene calles bien empedr. y limpias, cated. única parroq. 9 conv. los 3 de monjas, semin. conciliar, 2 hospit. casa de huérfanas, fábr. de indianas, de rastrillos para cañamo y lino celebrados, 2 paseos frondosos, y en sus cercanías minas de amatistas, topacios y cristales coloridos. - *Rípoli* es v. de 4083 hab. con parroq. y otras 3 igles. monast. de benitos, hospit. y casa de peregr. Sus vecinos trabajan en clavazon, armas para la tropa, tornos para barrenar cañones, máquina para tirar el alambre movida por las aguas del *Ter* y del *Fraser*, y un molino de papel. - *Olot* es v. de 9050 hab. en una montaña sobre el *Pluviá*, con parroq. suntuosa, 2 conv. de fr. orator. hospit. hospic. magníf. y 9 fuentes. Su industria consiste en 15 molinos de har.



5 de papel, 5 batanes, fábr. de paños, bayetas y retinas, de tixerás de tundir, y cardas de lana, de curtidos, jabon y latonería; 125 telares de gorros y medias de algodón, otros muchos de gorros, guantes, manguitos, mitones, fajas, culebras de lana, de todo lo qual se hacen muchos millares de docenas al día.

*Campredon* v. de 1504 hab. está situada en alto sobre el *Ritort* que la divide con 2 puentes de comunicacion, el *Ter*, y otro que se le une junto á un castillo arruinado. Su inmediacion á los Pirineos hace su aire frio, y su suelo de pocos granos y de muchos pastos; en que se crían 20 mil cabezas de ganado y esclentes mulos. Hay en ella parroq. conv. de fr. monast. de benitos, manufact. de paños, mantas, bayetas, fajas y otros géneros de lana; y en su distrito una cantera de piedra amarilla, minerales de cobre y otros que se creen de plata. - *San Felíu* es v. de 1913 hab. en campiña de trigo, cebada, maiz, con una fuente mineral de admirables efectos. - *Marilleu* v. de 1913 hab. de las mismas producciones que la anterior; está sobre el *Ter* con un puente, parroq. y muchos telares de géneros de lana y lino. - *Roda* es v. de 1204 hab. sobre el *Ter*, de suelo fert. de granos; y en su distrito hay una cantera de jaspe oscuro manchado

de blanco. - *Susqueda* es peq. pobl. cerca del *Ter*, que tiene puente de piedra, y en un cerro minas de cobre que el agua estorba beneficiar, y otra excelente para barnices. - *San Hilario* es otra corta pobl. de terreno lleno de castaños y robles que dan mucha madera, que tiene á  $\frac{1}{2}$  leg. una fuente mineral comparable con la famosa de *Ribas - Villadreu* de 869 hab. está junto al célebre monte *Mon-seni*, en cuyos cerros se encuentra una mina de amatistas, la mejor de España, muy descuidada. - *Centellás* es v. de 1392 habit. en suelo fert. de granos, con parroq. 114 telares de varios géneros; y á  $\frac{1}{4}$  de leg. al pie del cerro de *San Antonio* una cantera de jaspe oscuro que pulido, tiene un brillo admirable.

IV *Gerona*, *Gerunda*, ob. c. de 6753 hab. y plaza fuerte con gobernad. milit. situada al pie de una colina sobre el *Oña*, que la divide, con dos puentes de comunicacion, y el *Ter* que se le junta. Tiene murallas con baluartes, 4 castillos al E y 1 al N, calles limpias y empedr. 3 plazas la una muy capaz, y fuentes de buena agua. Su catedral en lo mas elevado de la c. es edificio sólido y rico de oro, plata y piedras preciosas; en la colegiata de *San Feliu* está en una capilla suntuosa el sepulcro de *San Narciso*, memorable por el prodigio de las moscas.

Hay además 6 parroq. 11 conv. los 3 de monj. un gran monast. de benitos claustrales, hospit. general, y hospic. semin. conciliar en la casa de jesuitas y un coleg. de enseñanza, biblioteca pública; molinos de harina y de papel, un martinete, un pozo y 2 fuentes minerales en su distrito; en el que se cogen muchos granos, vino, hortal. ricas frutas, cáñamo... - *Figueras* v. de 5640 hab. cerca de un cerro en un llano delicioso y arboleado, que produce granos, legumb. y otros frutos; tiene buenas calles y edificios, parroq. capaz 2 conv. de fr. hospit. y una fuente que surte la pobl. Junto á ella está sobre un collado la magníf. fortaleza de *Figueras* con 16 mil homb. de guarnición, que domina toda la campiña, y es una de las mejores de Europa.

*Bañolas* es v. de 3 mil alm. con parroquia hospit. y una laguna de buen agua de  $\frac{3}{4}$  de leg. de ámbito, y de fondo capaz de embarcaciones. En tiempo de lluvias se sume el sobrante de agua en los huecos de una hilera de peñas que hay entre el vertiente de la laguna y la v. que se libra así de ser inundada. De las aguas sobrantes se forman 5 acequías que además de regar el terreno, que da cáñamo en abundancia; surte muchos molinos de harina y papel, 2 batanes, una fabr. de forjar alambre y hacer la ro-

seta, que antes venía de Holanda. También se tejen lienzos, tiñendo algunos, y varios géneros de algodón: las mugeres hacen al año millares de docenas de calzetras de hilo y de cáñamo. - *Castelló de Ampurias*, *Imporeum*, es v. de 2215 hab. al desagüe del *Llobregat* en el golfo de *Rosas*, y de suelo que da algun trigo, hortal. legumb. y pastos con ganado lanar, yeguar y vacuno; de lo qual, y de la pesca viven los naturales. Tiene calles regulares, parroq. suntuosa, 4 conv. el 1 de monj. y ruinas de edificios antiguos con varias inscripciones. - *Rosas* v. de 1676 hab. y puerto al golfo de su nombre; está en campo llano y fert. de granos, vino, aceyte, legumb... Su gran baía la defienden al N y E montes que la rodean, y en la punta del de *Puig de Roma* el castillo de la *Trinidad*. - *Palamós* es puerto y v. fuerte de 1376 hab. los quales como los de *Calonga*, *Palafirgell*, *Vagur* y *S. Julian des Alls* se ocupan en beneficiar la *gualda*, *luteola salicis folio*, yerba de que abunda el país, y sirve para teñir de amarillo lanas, lienzos, indianas... tienen parroq. y convento de frayl.

*S. Pol* es pobl. de 830 habit. en la costa del Mediterr. acia el E, en la que hay una torre fuerte contra los moriscos: los naturales que cogen poco trigo; fabrican aguard. áncoras y redes para la pesca de sardina y

anchoas en que trafican; conduciéndola en barriles á varios puertos de España y Francia. Acarrear tambien en barcos carbon, leña y mercancías, estendiendo su tráfico hasta América: y el mismo egercen los vecinos de los pueblos siguientes de la costa; asi como sus mugeres hacen encaxes, redes y otras labores. - *Canet* es pobl. de 2839 hab. en la misma costa, en suelo ameno, abundante de trigo y vino: sus vecinos hacen dicho tráfico. - *Santa María de Areñs* es v. de 2687 hab. sita en la costa; con parroq. conv. de fr. suelo ameno de mucho vino, y astillero en que se construyen embarcaciones. Fabrican tambien los naturales biscocho, aguardiente, rosoli, cotonías, ademas del tráfico dicho. - *San Feliu-de Guixols* puerto y v. de 3875 hab. en terreno de poco trigo y vino; tiene monast. de benitos que es la parroq. comercio de corcho de los alcornoques de sus montes, y el tráfico marít. - *Tosa* de 1905 hab. en la costa, en la que hay una bateria de 4 cañones; está en sitio montuoso y esteril con parroq. fábr. de cotonías y dicha ocupacion en hombres y mugeres. - *Blanes* de 3683 hab. está cerca de la costa con parroq. conv. de fr. y bateria con 4 cañones: cogen algun vino y trigo; tienen tenerías y la dicha ocupacion. - *Hostalric* v. fuerte de 822 hab. en un peñasco con fortificaciones; está sobre el

*Tordera*, y sus vecinos cogen de su campo lo necesario para vivir. — *Junquera* frente de *Bellegarde* en Francia, está en llano cercado de montes junto á los Pirineos: su suelo solo tiene pastos para ganado, y corcho que venden sus vecinos, que son pocos. En el territ. de 8 lugares á 3 íeg. de distancia, hay minas abundantes de hierro, del que se fabrican municiones en *San Lorenzo de Muga*. — *Peralada* cond. es v. de 1426 hab. entre el *Llobregat*, el *Orlina* y el *Lamuga* en terreno de muchos granos y legumb. algun acceyte y vino, con pastos para ganado lanar, vacuno y yeguar en sus montes y deesas: tiene parroq. 2 conv. de fr. y 1 de agustinas canonesas.

V *Puig Cerdá* cabeza de la Cerdaña, es v. de 2015 hab. plaza fuerte fronteriza de Francia, sita en un collado entre el *Arabo*, el *Reus* y el *Segre*: los altos montes que la rodean, hacen su clima muy frio, y su terreno de poco trigo, algunas frutas, mucho heno y pastos en sus valles para todo ganado. Abundan las truchas, gallinas silvestres, patos, perdices... y en sus montes hay osos, lobos, cabras monteses y liebres muy grandes. Tiene parroq. colegiata, 4 conv. el 1 de monj. 6 herrerías, telares de estameñas y paños bastos, un paseo delicioso, cantera de mármol, baños medicinales al E de la v. y

á 1 leg. los famosos de *Caldas*. - *Urgel* es ob. y c. de 2352 hab. entre el *Segre* y el *Valira*, en una llanura próxima á los Pirineos, con territ. abundante de trigo, algun vino, frutas, legumb. y pastos con mucho ganado mular. Ademas de la catedral, hay 2 parroq. 3 igles. semin. 2 hospit. algunas calles regulares, 3 plazas; y en un monte distante 2 leg. mineral de vitriolo en su cima, y á la falda aguas termales. Su industria consiste en manufact. de lienzo comun, paños, medias de agodon... - *Bor* es peq. pobl. en cuyo distrito hay al pie de un monte una cueva ó mina con varias bocas sin salida, que forman un laberinto en que se oye ruido de muchas aguas, y las que destilan las peñas hacen petrificaciones de pirámides, arboles y otras ramificaciones: - *Gails* corta pobl. notable por dos lagunas de 3 leg. de ámbito de agua de varios colores, la una con pesca y la otra sin ella, aunque se comunican. Los vec. suben en procesion todos los años al monte *Maniu*, desde donde hacen bendecir las aguas; persuadidos á que de sus emanaciones se levantan tempestades, se oyen voces espantosas y otras supersticiones.

VI *Valle de Aran* es de 7 leg. de largo, 6 de ancho, 42 de circuito, con 3 v. y 27 pobl. peq. Está en los vertientes de los Pirineos acia Francia, en terreno fragoso y casi

intransitable en los 8 meses de invierno: en él solo se coge algun centeno, cebada, mijo, fayol, cáñamo y legumb. y hay copia de fuentes y arroyos que van al *Garona* que le atraviesa, y surte de truchas. Sus montes cubiertos de pinos, abetos, hayas, yerbas medicinal. y pastos con todo género de ganado; abundan de animales silvestres, aves de rapiña, caza mayor y menor, minas de hierro, alcohol, cobre, plomo y tierra para crisoles. Sus naturales viven de su poca labranza, de la leche, queso y manteca de su ganado, de trasportar mercaderías y géneros á Aragon, Cataluña, Francia: y visten de tejidos comunes del pais. Su *C. Viella* v. de 450 hab. sita en las vertientes del puerto de su nombre, sobre el rio *Negro* que la atraviesa; tiene parroq. que antes fue castillo, y una torre que sirve de almacen para pertrechos de guerra. Á 5 leg. nacen de una cumbre del Pirineo, el *Noguera* que va á Cataluña; y el *Garona* por el que se conducen á Francia maderas y otros artículos.

VII *Talarn* v. de 450 hab. en campo regado por el *Noguera pallares*, algo escaso de granos, de bastante vino, algun aceyte, frutas y hortal. tiene parroq. y conv. de fr. á  $\frac{1}{4}$  de leg. - *Tramp* es v. de mil alm. casi todas artistas y comerciantes; con parroquia, 3 conv. el 1 de monj. y campiña regada en par-



te por el *Noguera*, abundante de vino, frutas, hortal. y algun aceyte. - *Isoria* es v. peq. en terreno fértil de vino que se aprovecha en aguard. y con una mina de carbon de piedra. - *Puebla de Segur* es v. peq. rodeada del *Noguera* y del *Framissell*, con parroq. y suelo de mucho vino: en un monte 3 leg. distante hay una fuente de la que en lo mas riguroso del estío se saca todos los días una carga de yelo grueso y cristalino: - *Gerri* peq. v. con otra fuente que surte de sal el valle de Aran, y las fronteras de Francia. - *Alins* tiene una mina abundante de hierro de que se provee el valle de Aran, gran parte de los pueblos de Urgel, y algunos de Aragon. - *Taull* corta pobl. sobre el *Noguera* que riega parte de su término, fértil de trigo y centeno; tiene un mineral de hierro, y 3 baños de agua muy fría y caliente.

VIII *Lérida, Illerda*, es ob. plaza fuerte con dos castillos y c. de 17818 hab. sita á la falda de una colina en cuya cima hay un castillo, sobre el *Segre* con un suntuoso puente, en terreno fértil de trigo, vino, aceyte, cáñamo, lino, judías, frutas, hortal. y seda. Además de su catedral grande y bella, se cuentan 6 parroq. 10 conv. los 2 de monj. hospit. y buenos paseos. - *Balaguer* es c. de 3716 hab. sobre el *Segre*, al pie de un montezuelo, en campiña regada por dos ace-

quias del rio, que produce los frutos que Lérida. Tiene algunas buenas calles, gran plaza, colegiata en sitio alto, otra iglesia mas á mano, 6 conventos, el 1 de monjas, un castillo arruinado de los condes de Urgel, cuartel de caballería, molino de harina y de aceyte, y un palacio del ob. de Solsona. - *Tarrega* es v. antig. de 2800 hab. bien situada, de calles bien enlosadas las mas, buenos edificios, parroquia nueva con gran torre, 4 conv. de fr. hospit. cuartel, sociedad económica y mercado lunes y jueves. El riego de un arroyo les vale buenas cosechas de trigo, cebada, cañamo, legumb. aceyte, vino de que se hace aguard. y alguna seda. - *Verdú* es v. de 1700 alm. con parroq. cosechas como la anterior, y 2 famosas ferias de 8 dias por S. Marcos y S. Lucas. - *Ager* es v. de 923 hab. con una colegiata: al pie de una eminencia en que está situada, hay un valle ameno con arboledas y bosques; y su territ. da algunos granos, copia de legumb. frutas y cañamo.

IX *Cervera* univ. y c. antigua de 4860 hab. en una loma sobre un riachuelo de su nombre; es de aire frio y sano, de calles regulares y limpias. Tiene muy buena parroq. 5 iglesias mas, 5 conv. de fr. hospital, hospicio, semin. y el magníf. edificio de la univ. con 4 colegios, el 1 de 80 becas: sus

naturales solo benefician el cáñamo. — *Cardona* v. de 2962 hab. está al pie de una alta montaña, con un castillo en la cima; y su terreno con el riego del *Cardoner* distante  $\frac{1}{4}$  de leg. produce los frutos que Cervera, y además frutas y caza. Es de calles incómodas, con colegiata, 2 conv. de fr. una fuente, fabr. de pañuelos de seda, estameñas, lienzos comunes, talleres de hierro, laton y cobre. Á  $\frac{1}{4}$  de leg. hay un peñasco de piedra-sal roxa, cristalina de 150 varas de circuito, que se saca á fuerza de barrenos de pólvora, y pertenece al duque de Medinaceli. — *Solsona, Celsona*, ob. y c. de 2953 hab. situada en un bajo sobre peña; es de calles irregulares con buena plaza, catedral sólida, 4 conv. el 1 de monj. buen hospit. bello palacio episcop. paseo, copia de aguas, é industria de cáñamos, estameñas, hierro, cuchillería &c. Sus cosechas son de trigo, centeno, vino, algo de aceyte, legumb. mucha fruta de hueso en sus huertas, y caza. — *Calaf* es v. de 3 mil alm. con colegiata, conv. de fr. y terreno de muchos frutos: — *Copons* v. singular en la que por falta de terreno, han salido hasta 60 de sus vecinos á establecer casas de comercio en varias ciudades del reyno, y otros andan comerciando por todo él. — *Guisona, Issauna*, es v. antig. de 1500 alm. entre el territorio de Sa-

garra y la rivera del Sio, en un valle ameno y abundante de granos, aceyte, vino, cáñamo, todo género de frutas y legumb. con el riego de una sola fuente. Pertenece al ob. de Urgel que tiene en ella un palacio; y hay ademas bella colegiata, conv. de fr. casa de misioneros muy cerca, y 8 fabr. de aguard. - *Agramunt* v. de 1636 hab. cerca de un arroyo, en sitio elevado y arido, regado por una máquina de sola una rueda, que saca el agua de un pozo de 100 varas de profundidad; tiene parroq. 2 conv. fabr. de salitre, aguardiente, lienzo, cáñamo y estopa.

X *Manresa, Minoresa*, es c. de 9929 hab. en terreno desigual sobre el *Cardoner*, con 2 puentes, y una famosa máquina para sacarle el agua: con ella y una acequia sacada del *Llobregat*, se riega su campo que da muchos granos, legumb. frutas, hortalc. cáñamo, miel, alguna seda y en parte del monte mucho vino y aceyte. Hay en ella buenas calles y limpias, 3 plazas, colegiata, oratorio publico, 8 conv. los 2 de monj. hospit. los colegios de San Ignacio y Santa Cuba, paseos, y estremada industria de sus vecinos en 190 telares de velería y tafetanes, 238 de listonería, fabr. de indianas, de pólvora, y 3 molinos de harina. - *Berga* v. de 2400 alm. cerca del *Llobregat*, con parroq. nueva y capaz, 2 conv. de fr. y ter-

rit. corto que suplen sus vecinos con manufact. de lana, algodón, y aprovechando el agua de un arroyo inmediato á su castillo, en molinos, batanes, huertas. - *Baga* es v. de 1100 alm. sobre el *Basgar*, con buen templo, y campo de huertas, frutas, granos, y berzas, alimento comun de sus vecinos: las mugeres hacen excelentes medias de estambre. - *Puebla de Lillet* v. de 2600 hab. ocupados todos en hilados, fábricas y telares de estameñas, medias, cintas, fajas y galones; está sobre el *Llobregat* con puente, y tiene buen templo con su pavorde. - *Montserrat* monast. de benedictinos, y célebre santuario de N. Señora, con iglesia suntuosa llena de riquezas y preciosidades; está en un monte singular de 8 leg. de circuito, rodeado de piedras altas desde 20 hasta 150 pies, y separadas á manera de conos y pirámides, en cuyo distrito subiendo hasta la cima por una gradería peligrosa, se encuentran 12 hermitas con hermitaños penitentes: desde la de S. Gerónimo que está en la cima, se descubre un inmenso horizonte. En el monte hay mucha piedra de toque, y al pie buen terreno poco cultivado, poblado de arboles, fertil de trigo y vino.

XI *Villafranca de Panadés* es v. de 3035 hab. en una hermosa llanura con malas calles, parroq. 4 conv. el 1 de monj. cuartel,

y terreno fert. de granos, vino del que se hace aguard. y copia de higos; tambien se fabrican lienzos de lino y cañamo, sombreros, cántaros y otros artículos. - *Sitjes* es v. marít. de 3050 hab. en terreno de muchas viñas que dan hasta 800 cargas de vino generoso de *malvasía*, y pocos granos: hay parroquia, buen cuartel, y los vecinos hacen mucho comercio marít. y el tráfico de pesquería. - *Esparraguera* v. de 2635 hab. de los mas industriosos del princip. en llano ameno próximo al *Noguera*; con 24 fábr. de paños, 30 telares de otros géneros de lana, 4 de lienzos, 13 molinos de papel de todas clases, 2 de harina, y campo que con el riego dá algun trigo, vino, cañamo, judías y otras legumb. - *Igualada* v. de 3 mil alm. en un valle ameno regado lo mas de arroyos, fuentes, y una acequia, que dá bastantes frutos, especialmente vino de que se saca aguard. tiene suntuosa parroq. 2 conv. de fr. hospit. 24 fábr. y 40 telares de géneros de lana, de los de seda 4, 14 de sombreros, 10 de curtidos, 5 de aguardiente y 12 de jabon.

XII *Tarragona* es arzobisp. plaza fuerte murada con dos castillos, antigua C. de la parte *Terraconense* de España, y c. de 7500 hab. sita en un cerro bañado del mar por E y S, y al O por el *Francolí* con un puente estrecho de 6 ojos. Sus calles estan limpias

y empedr. su catedral de 3 naves, es hermosa aunque algo oscura, la plaza espaciosa; y hay varias cisternas y un acueducto para el surtido de agua: tiene 11 conv. los 3 de monj. casa para huérfanos y huérfanas, la de jesuitas, semin. conciliar, hospit. general y muchos vestigios de edificios magníf. medallas é inscripciones, muestras de su antigua grandeza. Su terreno llano de 4 á 5 leg. abunda de lino y algarrobas; y sus vecinos, además de algunos obradores de seda, se aplican á la pesquería y tráfico de vino y aguard. - *Pieus* es v. opulenta de 1750 hab. á 2 leg. del mar, en campo ameno, abundante de vino y otros frutos; con calles anchas, empedradas y limpias, buen caserío, plaza capaz, parroquia, 3 conv. el 1 de monj. casa-semin. magníf. cuarteles con sus pavellones, aguas conducidas por minas, y bellos paseos. Hay fábr. sin número de aguard. 20 telares de géneros de seda, 300 de velería, 200 de galones y 3 de cintas. - *Constanti* v. de 1500 alm. sita en un collado, en campo regado por una acequia que trahe el agua de 1 leg. fert. de graños, vino, frutas, medianía de aceyte, almendras, judías, algarrobas y cáñamos celebrados: tiene parroq. molino de papel, 2 de harina, 2 de aceyte y 5 fábr. de aguard. - *Ruidoms* es v. de 2500 hab. buenas calles, plaza de las

mayores del princip. con parroq. librería publ. y buenos paseos. Su campiña llana y vestida de arboles, da todos los frutos necesarios á la vida, en especial vino, de que se hace aguardiente, que se estrahé en cantidad. - *Silva* de 2500 alm. á la falda de un monte, tiene parroq. 2 conv. de fr. buenas calles y una acequia que atraviesa la principal: con cuyo riego y el de 3 fuentes, produce su campo copia de vino y avellanas: hay fabr. de aguard. y alfarería. - *Alcover* v. de 2250 hab. al pie de un monte, en una llanura feraz de aceyte, algarrobas y vino; tiene calles limpias y empedr. parroq. hermosa de 3 naves, conv. de fr. estram. fuentes y algunas cisternas, fabr. de estameñas y aguard. 2 molinos de papel, y cantera especial de piedras de amolar. - *Valls* v. de 8 mil alm. está en un valle, cercada de dos torrentes, con cuyas aguas y las del *Francolí* poco distante, produce su terreno mucho vino y aceyte. Sus calles están limp. y empedr. su parroq. es de buen gusto con una capilla á S. Juan adornada de jaspes: y hay 2 conventos de cada sexô, buena plaza, 4 fuentes, hospit. muchas fábricas de curtidos y aguard. y 1 de papel. - *Montblanch* v. de 6 mil alm. con colegiata, 3 conv. el 1 de monj. y varias ermitas: está sobre el *Francolí*, en terreno fert. de trigo, vino y aceyte: tiene



mercado martes y viernes, y ferias en 28 de agosto y 21 de diciembre. - *Sarreal* es peq. v. sobre el *Francolí*, en cuya inmediatecion hay canteras de cierto mármol blanco llamado *claravoya*, de facil pulimento, que suple por vidrieras en casas y templos. - *Poblet* es un magnif. y suntuoso monast. real de cisterc. en sitio delicioso, con templo de 3 naves de bella fabr. lleno de riquezas y preciosidades, biblioteca escogida, 14 sepulcros primorosos de mármol de los reyes de Aragon; y en sus montes, dicen, hay minas de oro y plata.

XIII *Tortosa* ob. c. murada de 16 mil alm. y plaza fuerte con baluartes, torres y un castillo, parte en llano y parte en una suave colina, á orillas del *Ebro* con un firmísimo puente de 3 barcas; está en una vega deliciosa sembrada de 300 quintas, y abundante de granos, vino, aceyte, cañamo, seda, hortál. legumb. pastos y sosa. Aunque de buen caserío, tiene calles angostas y mal empedr. cated. gótica capaz, con una gran capilla adornada de jaspes y bellas pinturas, 5 parroq. 10 conv. los 3 de monj. 7 iglesias, colegio de educac. hospit. bellissimo cuartel, canteras abundantes de preciosos jaspes y salinas. En su jurisd. de 14 leg. de largo y 11 de ancho, hay muchas aguas minerales, abundancia de palmas; y de los

robustos pinos de sus bosques se hace mucha brea y alquitran para la marina. La industria de sus vec. que debiera ser inmensa por su rico suelo, y la navegacion con buques de 1500 toneladas las 4 leg. que dista el mar; se reduce á 42 telares de estofas, y una fabr. de regaliza casi arruinada.

— *Cherta* es pobl. de 1727 hab. casi todos harrieros de aceyte para Aragon y Valencia, con una presa en el Ebro  $\frac{1}{2}$  leg. distante, que surte 3 molinos, y detiene la pesca que viene del mar. — *Horta* es v. de la órden de S. Juan, de 1155 habit. con parroq. conv. de fr. cercano, y en su terreno mucho aceyte, y una mina de tierra singular para hornillos y crisoles que se llevan á todas partes, y de que se usa en la fabr. de cristales de S. Ildefonso — *Flix* es pobl. de 948 hab. con parroq. y huerta deliciosa regada por las aguas de una presa que saca del Ebro una noria de 100 palmos de alto, 300 de ámbito y 80 cajones; la qual levanta el agua á 60 palmos, y la vierte en un conducto de sillería de 50 pasos de largo, del que se introduce en una acequia que la lleva á la campiña. — *La Galera* es pobl. notable por una fuente mineral de su territ. cuya agua tiñe de color de plomo la tierra que moja; y por dos barrancos *Lloret* y *Caramella* sitios al pie de un altísimo monte, los quales siempre que reyna

levante ó *tramontana*, despues de un trueno que se repite dos ó tres veces, arrojan sin percibirse agujero, copia de agua como en las mayores lluvias, suficiente para mover 12 muelas de molinos; los llaman *surtidores* ó *bufadors*.

## PROVINCIAS DEL CENTRO.

REYNO DE LEON. Esta prov. de 59 leg. de N á S, y 29 de E á O, con 1678 leg. cuadr. y 924535 hab. que disminuyen visiblemente; tiene al N las Asturias, Galicia; Portugal al O, Estremadura al S y Castilla la vieja al E. Su clima es frio, húmedo y sano en la mayor parte: su suelo regado por el Duero de E á O, el *Pisuerga*, *Carrion*, *Órvigo*, *Ezla*, *Esgueba*, *Tormes*, *Terra*, *Agueda*, *Cea*... produce en sus llanuras muchos granos, y en sus sierras centeno y poco trigo, vino, frut. buenos garbanzos y otras hortál. cáñamo, lino, ganados, aves caseras, pesca, caza, queso, manteca, y yerbas medicinales. Encierra tambien minas de cobre, aguas termales, y canteras de mármol, jaspe, lapiz, madera en sus montes, y en los de Leon propia para construc. naval; pero es doloroso ver sus espaciosas llanuras peladas y sin un arbol. Sus naturales son pacíficos, leales, animosos y de buen

entendimiento: tienen algunas ferrerías y sacan leche, queso y manteca de sus ganados. Abraza las prov. de Leon, Palencia, Zamora, Toro, Salamanca, y Valladolid que colocaremos en Castilla la vieja por su posición geográfica.—TOPOG. *Leon*, *Legio*, C. ob. esento y c. al N-O de 8170 hab. corte, patria y sepulcro de muchos y grandes reyes; está situada agradablemente entre el *Torío* y el *Bernesga* con dos puentes, calles irregulares, 5 fuentes, 3 hospít. 9 conv. los 5 de monj. 1 beaterio, casa de espósitos y hospicio, 13 parroq. y paseos amenos. Su catedral es grandiosa y gentil, magníf. la fachada de su consist. y estram. la del real conv. de S. Marcos, que tiene ob. de la orden de Santiago, y suntuosa la casa real de San Isidro de canónigos de San Agustín con abad mitrado, en la que está espuesto el Santísimo todo el año, y en donde se halla el cuerpo de S. Isidoro arzob. de Sevilla. Su terrít. regado por 3 acequias sacadas del *Torío*, produce trigo, cebada, centeno, lino, frutas, legumb. hortal. y su industria consiste en fabr. de lencería, calcetas, medias, guantes y hilo; con feria y mercados muy concurridos.

*Montañas de Leon* á su N y O. Comprenden estas los valles y distritos siguientes

tes. - *Valdeburon* valle de 16 pueblos con 6546 hab. de terreno áspero y montuoso que da centeno y vino; y en sus muchas deesas hay abundancia de ganado yeguar, vacuno y merino. - *Cudueño* valle de 3354 hab. en 10 pueblos que cogen poco trigo, centeno y lino, y crian mucho ganado yeguar y vacuno. - *Sobarriba* hermandad compuesta de 37 pueblos con 2929 habit. cuyo suelo áspero da solo centeno y pastos para ganado lanar y yeguar. - *Valdavia* valle de 4109 hab. de terreno casi todò montuoso, cuyas producciones son lino, centeno, ganado mular y vacuno: lo mismo que *Oteros del Rey* y *Escarpizo* de 4486 hab. los *Arguellos* ó *Mediana* valle de 17 pueblos y 3469 habitantes que produce centeno y ganado yeguar, vacuno y lanar en sus deesas: - *Torrio* valle de 4819 hab. de suelo áspero en que hay algunas riveras que dan algun trigo, centeno y lino; y en lo restante pastos para ganado mular y vacuno: - *Puerto de Cebreiro* comprende los valles de *Courel*, *Noceda*, *Cancela*, *Friacastela* y *Cedron*, todo pais montuoso que produce mucha castaña, algun trigo, centeno y buenos pastos para ganado mular, cabrio, de cerda y vacuno. Los vecinos de la *Faba*, *Gallegos* y algunos otros, hacen queso delicado con que comercian; y en el distrito de los pueblos de Ra-

*banal, Noredo, Lillo...* hay canteras de mezcla.

*Vierzo* es un valle ameno de 6 leg. de largo y poco menos de ancho, regado por el *Sil* y otros riachuelos con buenas truchas; y fértil de granos, vino, frutas, legumbres y hortalizas con muchas herrerías. - *Villafranca* marquesado su principal pobl. de 1390 hab. junto á la reunión del *Burbia* y el *Valcarce* con puente y ricas truchas; está rodeada de altos montes, y su suelo da los frutos del valle. Tiene una colegiata con abad mitrado, erigida por Clemente VIII, 2 parroq. la casa de los jesuitas, 4 conv. los 3 de monj. y el palacio de su señor con una gran huerta, destrozado en la última guerra. - *Ponferrada* es v. de 2235 hab. sobre el *Sil* con un buen puente de piedra, parróq. conv. de ambos sexos, buena plaza: y á  $1\frac{1}{2}$  leg. el rico monast. de *Carracedo* de bernardos, en llano junto al *Sil*, y el de benitos del *Monte* en la sierra inmediata al S. - *Sanabria* partido de terreno montuoso, que produce centeno, lino, frutas, caza, y pesca en el *Tera*, y demas arroyos que le riegan; con pastos para ganado. Su C. la *Puebla* es v. murada de 900 alm. en un alto cerro con un castillo, sobre el *Tera* con dos puentes sólidos: hay en ella una parroq. conv. de fr. hospit. buen mercado, y á 1 leg. el monast. de *S. Martin de Castañeda* de bernardos en

lo alto de una sierra siempre nevada, poblada de arboles, pastos para todo ganado, y al pie un lago de agua rogiza que desagua en el rio. - *Villar de Ciervos* v. de 1500 hab. está en llano rodeado de monte de brezo, y abundante de aguas; tiene parroq. y suelo que da centeno y rico lino. - *Mombuy* pobl. de 500 hab. en llano fertil de centeno, lino y algun trigo; tiene abundancia de aguas, pastos para ganado lanar, vacuno y mular; y los naturales, los mas arrieros, trafican en lienzo comun.

*Maragatería* es un canton de 4 leg. de largo y ancho, que da solo centeno, lino y alguna fruta: sus naturales son arrieros honrados que recorren la España, y conservan su traje antiguo de géneros fabricados en el pais: calzones anchos de estameña, botines y jubon ceñido con un ancho cinto los hombres; jubon con mangas anchas y abiertas, muchos corales y joyas al pecho, las mugeres; con *caramillo* adorno de tela, lazos y cintas á manera de media luna en la cabeza las solteras, y las casadas sin dicho adorno y cortado el pelo hasta el hombro. Sus pueblos mas principales son *S. Lorenzo*, y *Val de S. Roman* de 400 vec. en donde reside el parroco de ambos.

*Benavente* cond. v. de 2234 hab. en llano despejado, y abundante de granos, vi-

no, legumb. y algun lino; está sobre el *Ez-la* con un gran puente inutilizado en el día, y muy cerca del *Orvigo* que riega parte de su término: tiene 7 parroq. 3 conv. de cada sexô, un monast. de gerónimos estram. 2 hospit. un hospicio, y el gran palacio de sus condes, sin mas industria que algunos telares de lienzos y estameñas comunes. - *Astorga*, *Asturica Augusta*, es ob. y c. de 3 mil alm. con calles irregulares y poco limpias, murallas, castillo y palacio de su marques muy deteriorados, catedral gotica de 3 naves, bellissimo retablo mayor, 4 parroquias, conv. de cada sexô, 2 hospit. buena casa consist. y terreno abundante de granos, garbanzos, lino, algunas frutas y hortál. Sus alrededores son amenos, y ademas del riachuelo *Gerga*, tiene al *Tuerta* con un puente á  $\frac{1}{4}$  de leg. - *Bañeza* v. de 400 vec. labradores meros colonos, y artesanos pobr. está en una vega amena, arboleada, abundante de aguas que aprovechan solo en el riego de linos, trigo tremesino y huertas de frutas; ademas de cebada, centeno en el secano, y todo género de ganado, que pasta en su monte vecino; tiene 2 parroq. la bella de Santa María, la deforme del Salvador en un alto, en que hubo un monasterio de templarios, del que se conserva un admirable cubo, en cuyo centro está el altar



mayor, y un conv. de fr. en el que hay una bella imagen de N. S. del Carmen de Gregorio Hernandez. Celebra los sabados un mercado concurrido y surtido de pescados, lienzos bastos fabricados en la v. y otros articulos.

*Mansilla del Páramo* es v. de 6 mil alm. sobre el *Ezla*, en sitio frio y arboleado; con parroq. conv. de fr. un monast. de bernardos á corta distancia; y terreno de pastos para ganado lanar, vacuno y mular, en el que trafican en su feria anual. - *Mayorga* es v. de 4 mil alm. en sitio elevado y frio, fert. de granos, algunas legumb. y escelente lino: tiene parroq. y conv. de fr. - *Carrion de los Condes* v. murada de 2 mil alm. de 12 mil que antes tuvo; está en un cerro sobre el *Carrion* con puente de 9 arcos; tiene 9 parroq. 5 conv. los 2 de monj. fábr. de lienzos y curtidos, el monast. de S. Zoil de benitos á corta distancia, y á 1 leg. el de *Benevivere* de canónigos regulares de Sant Agustin: su terreno frondoso abunda de granos, vino, frutas, caza, pesca y aves. - *Sahagun* es v. de 4 mil alm. sobre el *Cea*, con 9 parroq. conv. de cada sexô, y un magnif. monast. de benitos con iglesia de 3 naves, bello retablo mayor y sepulcros de varios reyes. Su fert. campiña produce granos, linos, ricas frutas, y sus deesas mucho gana-

do de toda especie. - *Valderas* v. de 1610 hab. en llano, junto á un rio con dos puentes el uno de madera; tiene 4 parroq. conv. de fr. colegio de gramática y filosofía, y terreno abundante de granos, vino, pastos para ganado lanar y vacuno. - *Valencia de D. Juan* es v. de 1115 hab. sobre el *Ezla*, en campiña deliciosa y fert. de granos, pastos para ganado vacuno, lanar, caza y pesca, y con proporcion para vinos y legumb. - *Saldaña* v. de 4191 hab. sobre el *Carrion*, á la falda de un monte; está en sitio delicioso, y vega abundante de granos, frutas, linos, deesas para ganado, y caza; con 2 parroq. conv. de fr. y proporcion para fabr. - *Paredes de Nava* es v. de 2500 alm. en llano fert. de granos, vino, legumb. pastos con bastante ganado y caza; ademas de 4 parroq. hay conv. de cada sexô y vestigios de su castillo y muralla. - *Torquemada* es v. de 2250 hab. junto al *Pisuerga*, con parroq. reliquias de su antig. fortaleza, y campo de granos, frutas, hortal. pastos para ganado: podria dar linos, cáñamos, y tener muchos árboles.

*Palencia, Pallantia*, ob. intendencia y c. murada de 8 mil alm. está en una hermosa llanura sobre el *Carrion* con un famoso puente y otros dos pequeños; es de calles anchas con soportales en la principal, plaza

grande, cated. de buena architect. y tiene 5 parroq. 11 conv. los 6 de monj. semin. en la casa de los jesuitas, 2 hospít. el rico y bello de San Antolin con casa de espósitos, 4 fuentes, casa consist. paseos, y campo hermoso de granos, hortal. legumb. bastante vino, algunas frutas, pastos para ganado, caza y pesca; con fábr. de mantas, bayetas, estameñas, sombreros, batanes, molinos de harina, y no lejos de la c. la pestífera y gran laguna de *Nava*.—*Magaz* es v. de 1500 alm. con campiña amena, fert. de granos, vino y pastos con parroq. caza, y pesca del *Pisuerga* que está inmediato—*Dueñas* es v. de dos mil alm. en un cerro con piso desigual, y una vega en que se juntan el *Carrion* y el *Pisuerga* al *Arlanza* y *Arlanzon* que llegan unidos; y da muchos granos, frutas y vino: entre dichos ríos está un monast. de bernardos rodeado de árboles, fuentes y huertas. Hay en ella parroq. conv. de fr. hospít. y en su distrito pastos para ganado, y caza.—*Melgar del Tuso* es v. de 1900 alm. en terreno de granos, vino, legumb. frut. y excelentes pastos para ganado mular, con parroq.—*Villalobos* es v. de dos mil alm. con 3 parroq. conv. de monj. y campiña fértil de granos, algun vino de buena calidad, ganado lanar y vacuno.—*Villalpando* v. de 6713 hab. en una llanura amena, abundante de

granos, vino, garbanzos, pastos para todo ganado, con 2 parroquias y 4 conv. el 1 de monj. - *Villalon* es v. de 2900 hab. en llano fértil de trigo, cebada, pastos para ganado, carnes, aves y alguna caza; con 3 parroq. conv. de fr. fábr. de jabon, aceyte linaza, curtidos y sombreros ordinarios. - *Fromista* v. de 2 mil alm. cerca del *Carrion*, está repartida en dos barrios; y tiene 4 parroq. 2 conv. de fr. y territ. abundante de granos, vino, y pastos para todo ganado. - *Medina de Rio seco* c. de 5159 hab. calles mal empedr. y campo fértil de granos, medianía de vino, legumb. caza y excelentes pastos para ganado lanar; tiene 3 parroq. 10 iglesias públ. 4 conv. el 1 de monj. casa de San Juan de Dios, 2 hospit. buen surtido de pescados, y fábr. decaidas de estameñas, paños comunes, curtidos, cordelería y buen vidriado, con algun comercio. - *Becerril de Campos* es v. de 3387 habit. en campiña llana y fría, que da granos, si llueve, algun vino, legumb. pastos para ganado lanar, con 6 parroq. juntas, hospit. de buena fábrica y manufact. de géneros de lana.

*Toro*, *Taurus*, c. antes populosa, y reducida hoy á 6625 hab. está situada en un collado, á cuya falda corre el *Duero* con un buen puente de sillería cortado al presente, y término muy estenso en que se coge trigo,

mucho vino, legumb. hortal. y ricas frutas: tiene 21 parroq. la una colegiata que fue cated. y se trasladó á Zamora, 7 conv. de cada sexô, buen hospital y otros dos peq. 2 cuarteles el 1 de inválidos. En la celebracion de una de sus Cortes se formaron las famosas leyes de *Torô*. - *Zamora* es ob. y c. murada de 8302 hab. sobre el *Duero*, con un hermoso puente cortado en esta guerra, un castillo, calles empedr. y limpias, 23 parroq. con las de sus 5 arrabales, cated. de mediana architect. buenos cuarteles, escuela militar, hospicio en que se trabajan estameñas, y casa consist. 16 conv. los 10 de monj. los paseos hermosos de Valorio y San Martin, y algunas manufact. Su territ. produce muchos granos, vino, garbanzos, frutas y pastos para ganado lanar, vacuno y de cerda: es patria del sabio Alfonso de Zamora. - *Salamanca* intendencia, ob. insigne Univ. fundada á imitacion de la de Palencia en el siglo XIII, y c. de 12976 hab. sobre el *Tormes*, rico de pesca y con un magnífico puente de 500 pasos de largo y 12 de ancho; tiene buen surtido de comestibles de toda especie, calles malas y sucias, terreno fert. de granos, legumb. hortal. pocas frutas y algun ganado. De sus muchos y buenos edificios y casas piadosas, solo ha dejado en pie la revolucion 23 parroquias la catedral hermosa

elegante, su magníf. plaza, la casa de jesuit. con el seminario conciliar y colegio de Irlandeses inservible, los mayores de S. Bartolomé y el Arzobispo, la casa de las Viejas retiro de mugeres ancianas, la de espósitos, el conv. de dominicos de iglesia grandiosa de una nave, 13 de monjas entre ellos el de agustinas recoletas con iglesia suntuosa, el hospital y gran biblioteca de la univ. en la que hay dotacion para mas de 60 maestros de todas ciencias: tambien han perecido con mucha parte de las casas de la c. las demas de Regulares y colegios. Algunas se van restableciendo, y quedan fábricas de sombreros comunes, de curtidos, vidriado, algunos paseos, y escuela de dibujo poco dotada, con todo género de menestrales. - *Alba de Tormes* v. de mil alm. sobre este rio con un buen puente y ricas truchas; es de terreno fértil de granos, mal vino, algunas frutas, hortal. y ganados, con 9 parroq. 5 conv. los 3 de monj. y en el de carmelitas las preciosas reliquias de Santa Teresa, y un palacio de los duques maltratado. - *Peñaranda* v. comerciante y rica de 3145 hab. está en terreno llano, abundante de granos y hortal. alguna fruta y ganados. Ademas de su gran parroq. hay hospicio de carmelitas, conv. de cada sexô, fuente pública copiosa, palacio de su señor, muchos telares de gerga, y un

mercado semanal muy concurrido.

Al S de Salamanca está la *Sierra de Francia* titulada del célebre santuario de N. Señora de este nombre, colocada en un conv. de dominicos lleno de preciosas alajas, y sito en la cima de un alto cerro: el terreno que es de 4 á 5 leg. de largo y 3 á 4 de ancho, es todo montuoso, pero bien cultivado; y produce mucho vino que los naturales salen á vender para traer granos que en él escasean, aceyte, frutas, castañas, patatas, legumb. y hortál. pastos para ganado mular, cabrio y de cerda. Comprende mas de 20 pueblos, cuya cabeza es *Miranda del Castañar* cond. v. de 2 mil alm. con alcalde mayor y una parroq. - *La Alberca* de igual pobl. es v. rica de muchos arrieros con hermosa parroq. - *Ciudad-Rodrigo*, *Rodericum*, es ob. plaza de arm. y c. de mil vec. en la raya de Portugal sobre el *Agueda*, con un buen puente, 2 arrabales fuera de sus fuertes murallas, fosos, contrafosos y 4 fortines; cated. gótica, 6 parroq. 7 conv. los 6 de monj. semin. conciliar, cuarteles para todas tropas, algunas buenas casas, hospit. huertas y paseos, casi todo maltratado de dos sitios que sufrió en la última guerra. Su terreno da todos granos, vino, frutas, legumb. hortál. y mucho ganado vacuno, lanar, cabrio y de cerda en sus estendidas

deesas de monte alto y bajo, con bastante caza. Á 5 leg. N está el *Fuerte de la Concepcion* lindando con Portugal.

*Condado de Ledesma* al O de de Salamanca, es de 14 leg. de E á O, y de 3 á 8 de S á N regado por el *Tormes*: comprende muchos pueblos peq. y multitud de despoblados, con terreno parte montuoso y parte llano. Este daría muchos granos y demas frutos, si hubiese brazos é industria: y el quebrado que está á la rivera del *Duero*; es frondoso, ameno y abundante de buen vino y aceyte, frut. legumb. hortal. patatas, algunos granos y algun ganado. De todos estos frutos tienen muchos y ricos pueblos, en especial *Aldeadábila, Fermoselle, Vilvestre, Saucele, Lumbrales, S. Felices, Bitigudino...* aunque estos últimos están mas en llano, y cogen mas granos, y menos de los demas. - *Ledesma* cabeza del cond. v. de 1890 habit. á 6 leg. S-O de Salamanca; está sobre peñas á orillas del *Tormes*, con un puente sólido y un castillo: tiene 5 parroq. entre ellas la principal Santa María espaciosa y de bella architect. conv. de cada sexô estram. hospit. y 3 fuentes. El terreno da pocos frutos, y los vec. viven del tráfico de todo género de víveres de que surten los pueblos de la comarca, en el mercado muy concurrido que celebran todos los jueves. A 2 leg N-O es-



tán junto al río los famosos baños de su nombre muy calientes justamente celebrados, en donde se ha construido poco ha una hospedería mezquina para alojar á los muchos que concurren á tomarlos.

**ESTREMADURA** Esta fertilís. prov. de 52 leg. de N á S, 40 de E á O, de 365 pobl. 1199 leg. cuadr. y 428493 hab. linda al N con el reyno de Leon, al E con Castilla la nueva y parte de la vieja, al S con el reyno de Sevilla y al O con Portugal. Su clima es templado en invierno y caliente en estío, su suelo parte montuoso, es de los mas fértiles de España, como lo muestran sus grandes cosechas de granos de toda especie, aceyte, vino, legumb. frutas, naranjas, limones, lino, cáñamo, seda, miel... en donde hay algun cultivo: sus vastas y fecundas deesas alimentan casi 4 millones de cab. de ganado lanar trashumante, además del estante, mucho vacuno, cabrió, yeguar y de cerda escelente. Sus montes poblados de castaños, encinas, robles... encierran mucha caza mayor y menor, abundancia de minner. de plomo, hierro, cobre, plata, esmeril... y entre ellos vegas fecundas y valles deliciosos de muchas leg. Á pesar de ventajas tan apreciables se encuentran muchos baldíos, gran despoblacion, falta de trigo, cebada y vino para el consumo, no hay esta-

blecimientos de instruccion , ni mas industria que algunas fábr. de cordelería, cintas, paño pardo y bayetas, sombreros, cordones de seda, jabon y pieles curtidas. En todas estas desventajas influye sin duda el gran desorden de haber destinado á pastos la mayor parte de su terreno: pues con un buen sistema de cultura, fomento de instruccion, industria y comercio; resultarían adelantamientos prodigiosos, en un terreno tan fe-raz, y contando con las escelentes disposiciones de sus naturales, que juntan un talento despejado á la cordura, honradez, firmeza, valor y robustez que se admirán en los Pizarros, Almagros, Paredes, Hernan-Cortesés y otros heroes. Riegan la prov. los rios *Tajo, Guadiana, Tietar, Xerte, Alagon* y otros menores *Almonte, Cuerpo de hombre, Ardilla...*

TOPOG. *Badajoz, Paz Julia, C.* es ob.intendencia, capitanía general y c. fuerte de 12 mil alm. sobre el *Guadiana*, con un puente sólido de 28 ojos á leg. y  $\frac{1}{2}$  de Portugal. Sus calles estrechas son limpias y bien empedr. su cated. peq. buena plaza, 4 parroq. 8 conv. los 4 de monj. 5 hospit. buenas murallas, el castillo de S. Cristobal al O, al S el de las Pardaleras, al E el antiguo en una eminencia mal conservado, y un paseo junto al rio: hay fábr. de curtidos y som-

breros finos, algunos vestigios de antigüedades, y en sus grandes deesas 50 mil cab. de ganado, además de la cosecha de granos, frutas y hortal. - *Barcarrota* v. de 3165 hab. en llano á propósito para muchos frutos, y que solo da granos y pastos, con ganado de toda especie; tiene 2 parroq. conv. de monj. molinos de harina en un riachuelo que viene de la sierra inmediata, y á poca distancia una fuente medicinal. - *Burguillos* es villa de 3760 hab. á la falda de una sierra, cuyas vertientes riegan su buen terreno de labor, y sus huertas: sus deesas de monte alto y bajo crian todo género de ganado y caza: tiene parroq. conv. de fr. y un buen lavadero de lanas. - *Segura de Leon* es v. de las Ordenes de 2875 hab. en suelo quebrado, frondoso; con huertas, algunos sembrados, ganados, caza, parroq. y conv. de cada sexô. - *Salvatierra* v. de 1584 hab. está en un llano espacioso que da los frutos necesarios á la vida; con parroq. monte de encina para ganado de cerda, y pastos para el lanar, y fabr. de alfarería de barro finos y olorosos muy estimados. - *Xerez de los Caballeros*, de las Ordenes, es c. de 6530 hab. sobre el *Ardila*, en terreno quebrado lo mas y montuoso, que da medianas cosechas de granos, aceyte, vino, frutas, hortal. lino, y abundancia de ganado de toda especie en su

monte de encina y alcornoque, y en mas de 200 deesas de pastos; tiene 4 parroq. 3 conv. los 2 de fr. cuartel, 4 fuentes, 69 en las 16 leg. de su término, la una medicinal, y varias casas de caballeros con jardines y limoneros, sin ninguna industria. - *Valencia del Barrial* v. de 1685 hab. en el declive de una colina que domina su territorio, repartido en tierras de labor, muchas huertas con copia de agua; tiene parroq. conv. de monj. casa-palacio, y muchos pastos para ganado. - *Fregenal* v. de 4535 hab. está entre montes, en terreno quebrado y ameno, con arboles, huertas, fuentes, arroyos, algunas tierras de labor, deesas de monte alto, mucho ganado de cerda, caza mayor y menor; tiene una parroq. conv. de fr. hospit. y algunas tenerías. - *Cumbres altas* v. de 1750 hab. en el llano de una sierra, de suelo fragoso que solo aprovecha al ganado lanar, vacuno, de cerda y yeguar; tiene una parroq. muchas aguas y tráfico de arriería. - *Bodonar* v. de 420 hab. está en campo espacioso y llano, con tierras de labor, huertas, mucha agua, parroq. y grandes deesas para ganado.

*Llerena*, *Regiana*, de las Ordenes, es c. de 3325 hab. en una ancha vega entre pequeñas lomas, con calles regulares, 2 parroq. un anejo en la casa de jesuitas, 7 conv. los 3 de monj. tribunal de inquisicion, cuar-

tel, fuentes, y territ. pingue de granos, aceyte, hortal. y grandes deesas para todo ganado. En una sierra cerca de la pobl. se descubrió una mina de plata que se mandó cerrar - *Guadalcanar* v. de las Ordenes, de 5 mil alm. junto á Sierra Morena, en llano y territ. de viñas, olivos, ganados y demas frutas; tiene 2 parroq. 2 conv. de cada sexô, y á  $\frac{7}{8}$  de leg. las famosas minas de plata y azogue en las que se encuentra tambien platina. - *Fuente de Cantos* es v. de 2625 hab. en una gran campiña fertil, pero ocupada de ganado, y reducidos sus naturales á una corta cosecha de granos: tiene una parroq. - *Bienvenida* es v. de 3065 hab. en llano fertil de todos frutos, en especial de trigo, aceyte, bastante ganado; con 2 parroq. conv. de monj. y una fuente en medio del pueblo. - *Medina de las Torres* ducado, es v. de 1770 alm. en llano; con medianía de granos, hortal. legumb. bastante ganado de toda clase, una parroq. fábr. de gerga, y á  $\frac{7}{8}$  de leg. una fuente mineral. - *Feria* duc. es v. de 1750 hab. en una eminencia, en terreno montuoso lo mas, con mucho aceyte, algunos granos y ganados, una parroq. calles incómodas, y un castillo. - *Zalamea* es v. de 2660 hab. en lo alto de un cerro y campo abundante de granos, vino y otros frutos, grandes deesas de monte alto y bajo para

ganado de lana y cerda, miel y cera; tiene una parroq. conv. de fr. y hospít. - *Cabeza del Buey* es pobl. de 5 mil alm. bien situada con poquísima labor, mucho ganado lanar, parroq. conv. de monj. un oratorio, y 30 telares de paños ventidosenos. - *Azauchal* v. de 2 mil alm. está en llano ameno, poblado de viñas, olivós, huertas, tierras de labor, con parroq. y fuente pública. - *Fuente del Maestre* v. de 4440 hab. con una parroq. conv. de cada sexô, fuente pública, y campiña amena de granos, mucho aceyte, vino, frutas, legumb. y hortal. - *Zafra* v. rica de 5181 hab. cerca del *Guadaxira*; está en llano ameno poblado de huertas, y muy fertil de granos, vino, aceyte, legumb. frutas, hortal. y pastos para ganado; con calles regulares, limpias y despejadas, 2 plazas rodeadas de pórticos, y tiendas de todos géneros, algunas bellas casas de caballeros con patios de limoneros y naranjos. Tiene hermosa colegiata de abad mitrado, canónigos, racioneros y capellanes, 2 conv. y dos enfermerías de fr. otros 2 en su distrito, 5 de monj. 2 hospít. palacio de sus duques, muchas fuentes públicas, surtido abundante de pescados frescos, caza y demas víveres, inmenso comercio de todos géneros, 2 famosas ferias, muchas tenerías y una charca con tencas inmediata. - *Los Santos* es v. de 2730 hab. al

pie de un cerro, con excelente terreno de granos, vino, aceyte, frutas, deesas para ganado, y una fuente copiosa junto á su bella parroq.

*Almendralejo* v. de 4285 hab. está en terreno fuerte, llano y fertilísimo de granos, si llueve, con conv. de ambos sexôs y una parroq. - *Villafranca*, de las Ordenes, de 3875 hab. en llano, con muchas tierras de labor, olivos, viñas y deesas para todo ganado; tiene una parroq. conv. de monj. fuente y pozo que da agua á los vecinos y ganados. - *Medellin*, *Metellinum*, v. de 1227 hab. está en un cerro, cerca del *Guadiana* con un puente sólido de 21 arcos, y del *Hortiga* con otro de un arco. Su campo fertil ocupado lo mas en deesas; da tambien granos, vino, frutas, legumb. lino y cáñamo; tiene malas calles, 4 parroq. conv. de cada sexô: es patria del conquistador de la nueva España Hernan Cortes, cuya casa se conserva. - *Don Benito* v. de 7176 hab. está en una espaciosa llanura que mantiene 60 mil cabezas de ganado, con muchas huertas, olivos, viñas y pocos granos: hay en ella una parroq. y muchos telares de bayetas, paños comunes y gerga para costales: son singulares sus higos y melones. - *Lobon* es v. de 920 hab. en la cima de un monte sobre el *Guadiana*, en terreno de granos, vino, pas-

tos para todo ganado, y caza; con parroq. conv. de fr. y hospít. - *Arroyo de S. Serván* v. de 1125 hab al pie de una sierra, con bastante campo de granos, y pastos para ganado, una parroq. y hospít. - *Villanueva de la Serena* v. de 5605 hab. cabeza del partido de su nombre; está sobre el *Guadiana*, en campiña muy fertil de granos, vino, ganado lanar, con una parroq. - *Talarrubias* pobl. de 1692 hab. está inmediata á la celebrada deesa de la *Serena*, de 9 leg. de terreno llano, enagenado á ganaderos poderosos, destinado todo á pastos, y despoblado hasta el lugar de *Coronada*. - *Alange* es v. de 600 alm. cuyo campo fertil se emplea en pocos granos, y mucho ganado: á corta distancia hay descuidada una fuente medicinal para reumas, perlesía, hipocondría.

*Mérida*, *Emerita*, c. célebre en la antigüedad, que tiene hoy 4375 hab. 3 parroq. 4 conv. de cada sexo, calles limpias, terreno mal cultivado, que da pocos frutos, y mantiene 50 mil cabezas trashumantes de lana. Conserva aun un circo, un teatro, varios arcos, naumaquia, acueductos, columnas, inscripciones, estatuas, vestigios de 9 calzadas grandes, especialmente de la llamada de la *plata*, despues de muchos siglos. Su iglesia metropolitana se trasladó á Santiago por Calisto II, despues que faltaron



sus prelados: hoy pertenece al ob. de las Ordenes. Está sobre el *Guadiana* con un soberbio y magníf. puente romano de 50 arcos y casi mil pies de largo, además de otro que hay sobre el riachuelo *Albarregas*. - *Montijo* duc. es v. de 2990 hab. en una llanura sobre el *Guadiana*, en terreno fértil de granos, vino, frutas, pastos y ganados en sus muchas deesas: tiene calles regulares, parroq. de buena architect. un gran pozo en medio de la plaza y un palacio. - *Alcuescar* es v. de 1889 hab. de terreno á propósito para todos frutos; pero que da pocos, por emplearse en pastos para ganado: *Almoarin* v. de 1445 hab. de las circunstancias que la anterior. - *Montanches, Calíabria*, v. de 2825 hab. con parroq. y castillo muy arruinado; está en terreno áspero y montuoso vestido de encinas, de cuyo fruto se cria mucho ganado de cerda de sabrosos pernilles, y se cogen también algunos granos y vino. - *Orellana* marq. v. de 2611 habit. sobre el *Guadiana*, en campo fértil de granos y otros frutos; tiene ganado y caza en un bosque de más de  $\frac{1}{2}$  leg. - *Meajadas* es v. de 2440 hab. en llano, al pie de una sierra de encinas; con copia de ganados, granos, buen vino, frutas, hortal. buen agua y una parroq.

*Truxillo* c. de 3858 hab. entre montañas

al pie de una colina, en cuya cima hay una fortaleza casi destruida, como sus murallas; tiene calles incómodas, plaza hermosa con pórticos, 5 parroq. 4 conv. de cada sexô, un beaterio en que se educan niñas, sociedad económica, consistorial con buena fachada, casa de comedias que sirve de alondiga, dos ó tres buenas casas de caballeros, muchos pozos y cisternas, ademas de 2 fuentes, y una albuera en una de sus deesas: su campiña da pocos granos, vino, frutas y aceyte; por falta de cultivo, y por estar destinada su mayor parte á deesas de ganado trashumante y estante: carece de industria, celebra una feria de ganados, y es patria de los capitanes Francisco Pizarro y Diego Garcia de Paredes. - *Belalcazar* cond. v. de 2920 hab. con una parroq. está junto á un rio, en una llanura fértil de granos y otros frutos, deesas con ganado lanar y vacuno. - *Arroyo del Puerco* v. de 4995 hab. la mayor parte arrieros, con una parroq. y muchos pozos; está en un llano arenisco que solo produce centeno, frutas, hortal. y 2 espaciosas deesas para ganado vacuno trashumante, con fáb. de paños. - *Alburquerque* duc. v. de 5501 hab. plaza de armas fronteriza de Portugal, con gobernador, un fuerte cast. y buenas murallas; está en una colina con calles incómodas, pero limpias y bien empedr. 2 parroq.

conv. de monj. y de fr. estram. Su territor. regado por el *Guarranque* que tiene un puente de piedra, y otros arroyos; da algun trigo, cebada, vino, hortal. frut. lino, pastos con bastante ganado de toda especie, caza mayor y menor. - *Brozas* v. de 4484 hab. en una loma suave, con mucho término la mayor parte deesas de ganado, y centeno, ricos vinos, frutas; higos, hortal. en los demas; hay en ella una parroq. conv. de cada sexô y una gran charca inmediata con ten-cas: es patria del humanista Francisco Sanchez ó el Brocense.

*Cáceres, Ségeda*, es v. antig. cuna de mucha nobleza, de 7439 hab. en alto, con un manantial que la surte de agua, y riega algunas huertas. La mayor parte de las 14 leg. de su terreno fértil está toda ocupada del ganado lanar y vac. de los poderosos, y reducida á un desierto: en el que se halla la sierra de *San Pedro* poblada de encinas, alcornoques, xaras, yerbas medicinales, mucha agua y caza; tiene 4 parroq. 7 conv. los 5 de monj. muchas casas ilustres, audiencia de 10 ministros, establecida en 1790, y algunas antigüedades, entre ellas una buena estatua de *Ceres* sin un brazo, colocada en la plaza. - *Garrovillas* es v. de 6745 hab. en llano algo montuoso, que da pocos frutos por falta de cultivo: sus montes y deesas ves-

tidas de arboles, mantienen mucho ganado; y el *Tajo* y *Almonte* que pasan por su territorio, surten de barbôs, sollos, sábalos, albuces y lampreas: hay 2 parroq. conv. de ambos sexôs y pozos de buen agua. - *Casar de Cáceres* es v. cuya pobl. aumentada hasta 2700 alm. se atribuye á sus fábr. de curtidos; pues su territ. está destinado á ganados. - *Ceclavin* v. de 3 mil alm. próxima á Portugal; está entre dos cerros junto al *Tajo*, con terreno quebrado y muy estenso, destinado á ganado: sus naturales que cogen pocos granos, vino y aceyte, viven del tráfico. - *Alcantara, Nova Casarea*, cabeza de la Orden de su nombre, plaza de armas con gobernador, y v. de 2967 hab. está en un alto sobre el *Tajo*, con un puente magnífico obra de Trajano, de 6 arcos, cortado en esta última guerra: y tiene malas calles, fortaleza á la moderna, 2 parroq. el real conv. de la Orden de bella fábr. 2 de monj. el 1 de comendadoras de Santí-Espíritus, casa de clérigos menores, y terreno ocupado lo mas de ganados estraños y pocos de sus vec. que cogen algunos granos y aceyte. - *Valencia de Alcantara* es v. de 2953 hab. entre montezuelos sobre el *Davis*; con 2 puentes, y á 1 leg. del *Silver*, raya de Portugal. Su terreno produce bastantes granos, vino y algun aceyte; tiene 2 parroq. conv. de monj. otro

de fr. estram. fortaleza poco considerable y una cañería sobre arcos sólidos que conduce el agua de 1 leg. atravesando un profundo valle. — *Cañaveras* es pobl. peq. en la falda de una sierra, con parroq. terreno delicioso, muchas aguas, frutas, agrios y pastos. — *Coria*, *Cauria*, ob. y c. de 1220 hab. sobre el *Alagon* sin puente servible, en una llanura de muchos granos, aceyte, vino, frutas, agrios y pastos para ganado de toda especie: sus murallas romanas estan torreadas, su cated. de una nave es gótica, sus calles limpias; y tiene 2 parroq. 2 conv. de cada sexô y hospit. el calor en el estío es escetivo

*Las Jurdes* serranía áspera y esteril unida al N con la Sierra de francia que continúa al O por Portugal; está regada por varios riachuelos, y la pueblan pocos y miserables moradores en barracas y algunos pueblos pequeños, que se alimentan de castañas, patatas, berzas, legumb. miel, algun aceyte, pastos para poquísimo ganado, y mendigan en las inmediaciones — *Batuecas* es uno de sus valles en que se halla el conv. de su nombre de carmelitas descalzos, junto á un riachuelo de muchas y buenas truchas: está en un hondo á espaldas del monte de N. Sra. de francia, rodeado de otros tanto ó mas elevados. El edificio tiene buena iglesia, jardín, huerta y bosque, todo amenísimo, con

varias ermitas repartidas en su recinto cercado, á donde se retiran de tiempo en tiempo los religiosos. - *Sierra de Gata* es continuacion de la anterior por la parte del E, seguida de la de *Jalama* y sembrada de otras en sus 4 leg. de anchura: sus valles y cortas llanuras están cubiertas de olivos, viñas, frutales, nogales, limoneros, naranjos, colmenas, fuentes, arroyos que forman un pais amenísimo y templado: en el que se cuentan mas de 20 villas y lugares. La cabeza de todos es *Gata* de 2500 alm. con gobernador de las Ordenes y una parroq. Los mas notables son *Eljas* de 2250 hab... el *Acebo* de 1700, *Villamiel* de 1500, *San Martin de Trebejo* de 1400, *Valverde del Fresno* de 1750, *Los Hoyos* de 1300... En todos se coge mas ó menos mucho aceyte delicado, rico vino, todo género de frutas esquisitas, miel, castañas... y se mantiene toda especie de ganado, ademas de mucha caza y pesca. - *Cáparra* pobl. famosa en tiempo de romanos, reducida hoy á 3 malos mesones en sitio fragoso y montuoso, con muchos vestigios antiguos, un magníf. arco triunf. con su inscripcion, otras varias en trozos de columnas esparcidos en su campo, un puente sólido de 4 ojos sobre el *Ambroz*... *La Oliva* antig. *Cesar* obliga patria del poeta *Juvenco*, v. al presente de 50 vecinos, fue tam-

bien notable antiguamente, como lo muestran reliquias romanas en su terreno lleno de bosques y matorrales. En *Aldeanueva del camino* estuvo la antig. *Ambracia*: y en *Segura* subsiste un maravilloso toro de piedra berroqueña, un berraco de la misma piedra, varios sepulcros junto á su castillo, y muchas monedas que se encuentran en todo este distrito tan distinguido por romanos y godos. - *Granadilla* cabeza de su partido con alcalde mayor, es v. de 480 hab. en terreno quebrado y frondoso con mediana cosecha de granos, vino, aceyte, monte alto y bajo para ganado, y una parroq. - *Elbas* pobl. en dicha serranía, de terreno quebrado, frondoso, cubierto de arboles, y fertil de aceyte, vino y frutas. - *Baños* v. en la cuesta del puerto de su nombre, que divide á Castilla de Estremadura; tiene la amenidad y frutos que las anteriores, 2 parroq. una de Coria y otra de Plasencia, otras dos jurisdicciones civiles del duque de Bejar y marques de Castromonte, y como mil hab. que fabrican lienzos. Acia Castilla están sus baños calientes que producen admirables efectos. - *Candelario* pueblo de 1500 alm. al pie de la sierra de Bejar; y junto al *Navazo* y el *Naluenga* que entran en el Tajo: su territorio montuoso, arboleado y de muchas aguas; da copia de castañas, algunos granos, fruta y li-

no: sus naturales surten de chorizos la Corte y otros pueblos. - *Bejar* v. de 3162 hab. cabeza de su partido, está en un valle ameno de su alta sierra nevada siempre, inmediata al rio *Cuerpo de hombre*. En su campiña poblada de bosques y con mucha agua, hay algunos granos, vino, frutas, pastos con ganado lanar, de cerda; y en la villa 3 parroq. 3 conv. el uno de fr. el castillo con su armería, y un bello palacio maltratado de su duque con fuentes, arboledas, jardines, bosques de caza, lago con pesca, y vistas admirables: hay tambien fábr. de géneros de lana, especialmente de buenos paños de todas suertes. En la cordillera de la sierra de Bejar está acia el E, el Puerto del Pico, y á su lado meridional el distrito ameno y quebrado llamado el *Barranco*, abundante de aguas, rico vino, aceyte, frutas, y algun ganado. La principal pobl. es *Mombeltran* v. de 1111 hab. al pie de la sierra, coronada de altos cerros, con campo fertil de dichos frutos y ganado, parroquia y conv. de fr. - *Velada* es v. de 1250 hab. al pie de la sierra, en suelo quebrado, ameno y fertil de granos y demas frutos, ganados y caza; con parroq. conv. y palacio hermoso de su señor. En el llano está *Oropesa* cond. que es v. de 2766 hab. en un collado, de buenas calles, parroq. hermosa, 3 conv. el de fr. es-



tram. buen hospít. palacio del conde, y estudios primeros con bibliot. en la casa de jesuitas: su territ. árido y de poca agua da pocos frutos, y bastantes pastos para ganado. — *Cadalso* marq. v. de 833 hab. está en una eminencia que domina su campo ameno abund. de vino, aceyte, hortál. frutas, pastos para todo ganado, caza mayor y menor en sus montes: tiene parroq. conv. de fr. y un palacio con jardines. — *Arenas* es v. de 418 hab. al pie de las sierras, entre dos cerros plantados de viñas, olivos, y frutales, casas con huertas y emparrados, bellota y castaña para ganado; con un bello palacio, una parroq. conv. de cada sexô, y á corta distancia el de San Pedro de Alcantara con iglesia preciosa de jaspes, mármoles y alajas, en la que se conservan en una rica urna las reliquias del Santo. — *Almaraz* v. de 300 alm. cerca del *Tajo* sobre el que hay un sobervio puente romano de dos arcos, que se ha cortado en la pasada revolucion: su terreno es todo deesas con ganado.

*Guadalupe* es v. de 2 mil alm. situada entre las asperas montañas de su nombre, dependiente en lo temporal y espiritual del monast. de gerónimos fundado por Alfonso XII, en el que está el famoso santuario de N. S. de Guadalupe colocada en trono de plata, en su templo rico de innumerables ves-

tidos, joyas y alajas preciosísimas, además de inmensas posesiones, cuyas rentas acaso llegan á 80 mil ducados. El territorio es templado, frondoso, abundante de aguas; y produce excelentes carnes, granos, aceyte, vino, legumb. hortal. y pastos para toda especie de ganado, mucha caza y pesca. En septiembre se celebra allí una feria muy concurrida. - *Belvis* es v. de 720 hab. con parroq. en terreno alto y montuoso en que se coge copia de bellota que alimenta mucho ganado de cerda: hay en ella conv. de ambos sexôs, y un castillo antig. en una alta roca. - *Galisteo* duc. es v. bien murada de 250 vec. en un alto junto al *Xerte*; con parroq. conv. de fr. un hermoso palacio ó fortaleza, y antigüedades en sus cercanías.

*Plasencia, Placencia*, es ob. y c. de 4635 hab. sobre el *Xerte* con 3 puentes, en un valle llano de 2 leg. que estrechan dos sierras; de calles bien empedr. limpias aunque estrechas, de catedral por concluir de bella architect. buen altar mayor, sillería y un terrado de admirables vistas, con 7 parroq. 7 conv. los 3 de monj. hospitales, 3 buenas casas de caballeros, un castillo junto á las murallas, un acueducto de mas de 80 arcos que trae el agua de 2 leg. atravesando un valle, y hermosos paseos de la parte del rio que forma una isleta, con varias quintas del

ob. y canónigos. Su terreno produce mucho aceyte, granos, vino, frutas, pastos para todo ganado; y su industria se reduce á algunas tenerías, molinos de aceyte y harina. - *Vera de Plasencia* es un valle acia el S, de casi 12 leg. de largo y 3 de ancho en algunos parages, entre dos sierras, cuyas cimas y faldas estan vestidas de castaños la mayor parte, y los bajos y quebrados de olivos, viñas, moreras, nogales, y bosques de frutales de toda especie, manzanos, perales, higueras, naranjos, cidros, limoneros, avellanos, linos, legumb. y hortal. Todo esto regado por arroyos y fuentes que bajan de las sierras; hacen de este pais, que es muy templado en todo el año, un paraíso. Este eligió Carlos V para acabar sus dias, retirándose al monasterio de *Juste* de gerónimos, situado en este valle; que tiene bastantes pueblos de corto vecindario y abunda de todos frutos. - *Valle de Plasencia* es no menos ameno y hermoso que la Vera: tiene 9 leg. de largo desde el puerto de Tornabacas hasta Plasencia, recto y en declive, de manera que se ve todo de un extremo á otro: está entre dos altas sierras nevadas que le defienden de los vientos. Produce los mismos frutos que el anterior, con no menos aguas, que juntas forman el *Xerte*, cuyas orillas amenizan frondosas alamedas. Encierra muy

buenos pueblos, casas de campo con huertas, fuentes y jardines de una y otra banda.

CASTILLA LA VIEJA. Esta prov. de 65 leg. de N á S, 45 de E á O, 1484 leg. cuadradas y de 950763 hab. confina al N con Vizcaya y Asturias, al O con el reyno de Leon, al S con Castilla la nueva, y al E con Aragon y Navarra. Su clima es en lo general frio, sano, y en partes húmedo: su terreno llano, pelado y sin árboles llamado *tierra de campos*, abunda de trigo y cebada, algun vino de inferior calidad, garbanzos y otras legumb. frutas, hortal. en lo montuoso pastos para todo ganado, y en todo él caza, aves caseras y buenas carnes. La cruzan sin aprovecharse sus aguas, el *Ebro*, *Duero*, *Pisúerga*, *Arlanza*, *Arlanzon* y otros menores, ricos de pesca. Sus naturales son dóciles, honrados, pacíficos, leales, de buen entendimiento, y escelentes soldados. Se divide en las 4 menores Burgos, Segovia, Avila y Soria. - Burgos arzob. intendencia, corte antig. y c. cercada de colinas, de 12007 hab. sobre el *Arlanzon*, en el que hay un puente de comunicacion con el arrabal, y otro con el conv. de las Huelgas á  $\frac{7}{8}$  de leg. Tiene surtido de carnes sabrosas, pescados de mar, truchas y anguillas del rio, terreno frio, húmedo, arboleado y abundante de todos granos, frutas, le-

gumb. hortál. pastos para todo ganado, caza en sus muchos montes, poblados de arboles, buena plaza con la estatua del Señor Carlos III, calles bien empedr. y limpias por arroyos y esguevas, ademas de 7 fuentes públicas, buena consist. un colegio de instrucción, catedral de arquitect. gótica, preciosa y delicada en su interior, 14 parroq. 19 conv. los 10 de monj. entre ellos el de agustinos calzados en que está el santuario del milagroso crucifijo de *Burgos*, encontrado, se dice, por un mercader en un cajon que nadaba en el mar; paseos, el del Espolon con estatuas, y restos antiguos. Ademas de otros hospitales y el célebre monast. de Miraflores de cartujos, que está á  $\frac{1}{2}$  leg. se halla á  $\frac{1}{4}$  de leg. el monast. de Sta. María de las *Huelgas* de bernardas, cuya abadesa goza con autoridad apostólica de jurisdicción eclesiástica y civil sobre 12 monast. 12 ó 13 v. 50 lugares y sobre el llamado *hospit. del rey* de peregrinos contiguo al monast. gobernado por 13 freyles de Calatrava, comendador mayor y 8 mugeres asistentas. En el hospicio hay establecida fábr. de mantas, bayetas, estameñas, medias de estambre, y algunas tenerías. Es patria del conde Fernan Gonzalez, del Cid Rodrigo Diaz de Vivar, de los jueces de Castilla Nuño Rasura, Lain Calvo, y de otros mu-

chos heroes. Á 2 leg. N junto al pueblo *Tapuerca*, hay una cueva con muchas salas subterráneas, cuyos techos están cubiertos de innumerables petrificaciones.

*Bribiesca* es hermosa v. murada de 2500 alm. cabeza del ameno canton de la *Bureva*, en llano sobre el *Oca*, del que se saca una acequia que atraviesa la pobl. tiene calles regulares, bella plaza con una fuente en medio, 2 parroq. la una colegiata, un magníf. conv. de monj. huerta espaciosa con mucha fruta; y terreno de trigo, vino, pastos para ganado lanar, algun vacuno, mular, caza, pesca y buenas carnes. - *Pancorbo* v. de 1028 habit. en una parroq. está en una garganta estrecha rodeada de alturas, entre las que hay un hermoso camino que la atraviesa; con un cast. en una roca, muchas fuentes que riegan su terreno abundante de granos y vino. - *Herrera de Pisuerga* v. de 1028 hab. situada en alto, entre dicho rio con puente, y el *Burejo* ricos de truchas; tiene parroq. conv. de fr. y campiña con granos, mal vino, frutas, hortal. pastos con ganado lanar y yeguar. - *Feramental* es v. de 1796 hab. igual en todo, á la anterior. - *Castrojeriz* cond. v. de 1196 hab. está en terreno alto fertil de trigo, algun vino, hortal. lino, pastos para todo ganado, caza y aves, con colegiata, conv. de cada sexo, y

casa-hospit. de S. Antonio Abad. - *Miranda de Ebro* es v. de 1377 hab. atravesada por este rio que tiene un puente sólido: hay en ella 2 parroq. conv. de fr. y campo ameno, abundante de aguas, que da granos, vino, frutas, pastos para ganado y caza. - *Aguilar del Campo* v. de 1162 hab. sobre el *Pisuerga*, 5 leg. de su origen; está en llano fragoso, poblado de pinos y otros arboles silvestres: sus frutos son trigo, lino, hort. frutas, pastos con todo ganado, buenas carnes, aves, caza y truchas: tiene 2 parroq. y conv. de cada sexô. - *Lerma* duc. v. de tres mil alm. en alto con cosecha de trigo, cebada y algunas huertas; tiene una colegiata de abad mitrado, 3 conv. de cada sexô, buena plaza, y un bellissimo palacio con hermosas vistas á la vega del *Arlanza*, en el que hay un bello puente. - *Reynosa* es v. de 1500 alm. con parroq. y conv. de fr. á corta distancia: está en el camino real nuevamente construido entre Burgos y Santander, rodeada al N y O de grupos de montañas altísimas de su nombre, cubiertas de nieve, de fieras y de bosques, que dan leña para sus muchas ferrierías, y pastos para ganado en un valle de leg. y  $\frac{1}{2}$ , á  $\frac{1}{3}$  de la torre antig. *Fontibre*, de cuyo pie sale un copioso manantial, fuente del Ebro. En las faldas de estas montañas hay valles amenos, fertiles y bien poblados,

con todo género de frutos mucho heno y pastos para ganado lanar y vacuno, del que sacan los naturales rica manteca y queso. - *Espinosa de los monteros* v. de 2082 almas sobre el *Trueva*, en un valle ameno y frondoso de las montañas de Burgos; es de suelo frio y fragoso, pero abundante de granos, legumb. pastos para ganado lanar, vacuno, mular, y caza de toda especie. Goza del privilegio de que los reyes se sirvan de sus naturales por la lealtad y servicio singular hecho por uno de ellos en 1113, al conde Don Sancho García de Castilla, nieto del conde Fernan Gonzalez. - *Liébana* es pais de 10 leg. de largo y 4 de ancho, cuyo terreno es una cadena de montañas altas, nevadas, entre cuyas breñas habitan osos y otras fieras: á sus faldas corren fuentes y arroyos que forman 4 rios que desaguan en el mar Cantábrico, despues de haber regado los 5 valles de *Cillerico*, *Valdeprado*, *Bahebaro*, *Cereceda*, y *Polanes* que comprenden sobre 360 poblaciones, 3 monasterios de benitos, y un convento de frayles. Su clima es frio y sano, su suelo da trigo, maiz, frutas, legumbres, lino, y principalmente pastos abundantes para ganado mular y vacuno: hay ricas carnes, truchas, aves caseras y silvestres. - *Potes* es la C. v. de de 439 hab. sobre el *Deva*, entre montes elevados, y



fragosos, poblados de arboles y pastos ; con cosecha de centeno , maiz y castaña : tiene parroq. conv. de fr. y á  $\frac{1}{4}$  de leg. el monast. de *Santo Toribio* patron de Asturias de Santillana.

**BASTON DE LAREDO.** - *Laredo* v. cabeza de partido , con correg. y gob. está en alto entre peñascos, en las montañas de Santander, en la costa del Oceano ; con un pequeño puerto , de donde se saca mucho pescado - *Santillana* duc. es v. de 816 hab. sobre una peq. ria en un valle que produce granos , linos , hortal. frutas , caza mayor y menor : tiene colegiata y conv. de fr. - *S. Vicente de la Barquera* es v. de 3 mil alm. en sitio desigual con un peq. puerto de barra que forma la ria, en la que hay 2 puentes el uno sólido de muchos arcos , hasta donde llegan embarcaciones peq. Su terreno montuoso solo da maiz, vino , pastos para ganado vacuno , rica manteca , muchas truchas y variedad de pescados : hay en ella una grande iglesia parroq. de 3 naves , hospit. y conv. de fr. En *Lierganes* y la *Cavada* están las fabr. de artillería de hierro colado , cañones , bombas , balas y metralla de todos calibres ; que surten de hierro las minas inmediatas , y la de Somorrostro. - *Santoña* es plaza fuerte al pie de un cerro que forma una península , con puerto por donde se estraen fru-

tos para Holanda y Francia. — *Santander ob.* y c. de 4108 hab. está en la costa del mar Cantábrico, con uno de sus mejores puertos, defendido por castillos y baterías en su entrada, de mucha estraccion de lanas y frutos de Castilla. Tiene cerca el astillero de *Guarnizo* para fabr. hasta de navios de guerra, iglesia catedral, 2 anexas y 3 conv. los 2 de monj. el camino desde Reynosa á esta c. es magníf.

*Valle de Pas*, uno de los de las montañas de Santander, regado por el rio *Pas*, rico de truchas y anguilas; comprende las villas de *Nuestra Señora de la Vega*, *San Pedro del Romeral* y *San Roque*, de casas pequeñas de piedra, techadas de losas, cada una con 2 leg. y  $\frac{1}{2}$  de circuito de término, para pastos y maiz. En los montes de su distrito, vestidos de robles y hayas, mantienen los pasiegos mucho ganado, especialmente vacuno, del que hacen manteca. Es gente robusta y lista, usan diestramente de un palo largo y grueso, para saltar arroyos y breñas, defender sus contrabandos de las rondas del resguardo. Las mugeres hacen tambien el contrabando de tabaco, chocolate, azucar, bacalao y otros géneros, que llevan en cuebanos, trepando ligeramente con ellos por las montañas mas ásperas, defendiéndose á veces con el denuedo que los hombres.

Su trage es una saya corta y tosca , con una especie de toca de paño en la cabeza , y calzado de albarcas : son bien apersonadas , rubias , robustas , y muy buscadas para amas de leche ; por su buen temperamento , vida frugal y costumbres inocentes. — *Castro Urdiales* otra de las 4 villas del Baston de Laredo entre esta y Portugalete ; es puerto de bastante comercio , defendido acia el mar por la aspereza de sus montañas , resguardado de los vientos del O , y no de los de N : su pobl. colocada en figura de media luna , es de 1300 alm. con una parroq. conv. de cada sexô , y un buen castillo en alto acia el E.

RIOJA es pais de 12 leg. de N á S y de 22 de E á O , jurisdiccion de Burgos y Soria , encerrado entre los montes de *Cebollera* , *S. Lorenzo* y *Oca* al O y S , y al N y E por el Ebro. Le riegan el *Iregua* que le divide en alto y bajo , *Tiron* , *Oja* , *Naxerilla* , *Leza* , *Zidacos* , y *Alhama* , ademas del Ebro en el que desaguan. — *Santo Domingo de la Calzada* es ob. y c. murada de 2400 alm. junto al monte de S. Lorenzo , en un gran llano fertil de todos granos , linô , pastos para ganado mular y de cerda , con buenas calles , con-catedral con la de Calahorra , palacio episcopal , hospital , buenos paseos , conv. de cada sexô y un buen puente sobre el *Oja* que pasa por el arrabal , cons-

truido, segun se dice, por Santo Domingo. - *Belorado* es v. de 4 mil alm sobre el *Tiron*, en un valle ameno, campo abundante de granos, vino y pastos para bastante ganado; con 3 parroq. y conv. de cada sexô. - *Haro* cond. es v. de 3518 hab. á la falda de un cerro, cerca del *Ebro* y del *Tiron* que se unen por bajo de ella; de calles regulares y sucias, con parroq. conv. de fr. algunas fuentes, y campiña fertil de granos, frutas, legumb. hortal. buenas carnes, pesca, y al O una vega deliciosa de viñas de mal vino: en su entrada hay un templo magníf. de N. S. de la *Vega*. - *La Bastida* v. de 1644 hab. á la falda de los montes, está en suelo de mucho vino, poco trigo, y algunas legumb. tiene buenas calles, parroq. y conv. de fr. á  $\frac{1}{4}$  de leg. - *La Guardia* es v. de 1644 hab. sobre un cerro visible á 8 y 10 leg. en una vega de vino, aceyte, trigo, frutas y algunas legumb. es de buenas calles con parroq. y conv. de fr. - *S. Vicente de la Sonsierra* v. de 1501 hab. está en la ladera de una sierra, con un cast. en su cima: la baña el *Ebro* al S con un puente, y parroquia: su terreno plantado de viñas, da muy pocos granos, algun aceyte y legumb. - *Briones* v. de 2003 hab. en el llano de un cerro, junto al *Ebro* al N; es de los mismos frutos que la anterior, con calles regulares y una parroq. - *San Asensio* v. de 674 hab. en situacion abun-

dante de vino, aceyte, trigo, legumb. y verduras; tiene parroq. buenas calles, y á  $\frac{7}{8}$  de leg. el monast. de *Estrella* de gerónimos en sitio ameno junto al *Ebro*. - *S. Millan de la Cogulla* v. de 716 hab. en un valle rodeado de altos montes, sino es por el N, de territorio quebrado que da trigo, centeno, nueces, y pastos para todo ganado: tiene una sola calle terminada de la plaza, en ella el magnif. y singular monaster. de benitos que sirve de parroquia con fuentes en sus patios. Subiendo una montaña al N está á  $\frac{7}{8}$  de leg. el monast. de *S. Millan de Suso*, de iglesia antiquís. con algunos monges, y la cueva en que habitaba el Santo. - *Viguera* es v. de 701 hab. entre riscos, sobre el *Iregua* con muchas truchas: su terreno da solo centeno, frutas y poco vino: hay una parroq. y fábr. de bayetas con tintes y batan. - *Naxera* duc. c. de 3051 hab. al pie de una cuesta que se tiende al O, en un llano de mas de 2 leg. es de clima poco sano, y territ. regado por el *Naxerilla*, que abunda de granos, lino, legumb. hortal. buenas carnes, aves, caza y truchas: su parroq. es un monast. de benitos que tiene buen archivo, librería y muchas reliquias. - *Logroño, Juliobriga*, c. de 7111 hab. sobre el *Ebro* con un hermoso puente; está en un llano ameno sugeto á nieblas, y que riega el *Iregua*; cuyas cosechas son de

granos, aceyte, vino inferior, frutas, verduras, cáñamo y lino: hay 5 parroq. la una colegiata, 8 conv. los 3 de monj. 2 hospit. tribunal de inquisicion, colegio en la casa de jesuitas, la bella plaza del *Coso*, buenas fuentes, un frondoso paseo, y 3 mercados á la semana. - *Nalda* es v. de 633 hab. sobre el *Iregua*, en campo abund. de granos, vino, muchas frutas, hortal. y pastos para ganado lanar; con parroq. y conv. de fr. - *Navarrete* duc. v. de 823 hab. está al pie de una cuesta, en campo espacioso y fertil de granos, vino, aceyte, legumb. y verd. con parroq. conv. de fr. hospital y un castillo.

*Arnedo* duc. peq. c. de 2447 hab en una cuesta, y vega regada por el *Cidacos*; que abunda de vino inferior, frutas, hortal. y pocos granos; tiene una parroq. conv. de cada sexô, y á 2 leg. los baños de *Arnedillo* muy saludab. para multitud de dolencias. - *Calahorra*, *Calagurris*, es ob. y c. de 4283 hab. sobre el *Cidacos* con un puente sólido, y á  $\frac{1}{2}$  leg. el *Ebro* que la separa de Navarra: ambos rios riegan su campiña y huertas, que producen, granos, vino, aceyte, legumb. verd. frut. cáñamo, lino: sus calles son irregulares, y ademas de la cated. y palacio episcopal, hay 2 parroq. arrabales, buenas aguas, y muchos vestigios romanos. - *Torrecilla de Cameros* es v. de 1483 hab. con 3

parroq. conv. de fr. hospicio, fuentes, batanes, tintes, molinos, lavadero de lana; y territ. que produce medianas cosechas de granos, frutas, legumb. hortál. y pastos para mucho ganado merino. - *Lumbreras* v. de 659 hab. sobre el *Iregua* está en territ. alto y llano, que solo da trigo, centeno y abundancia de pastos, que crían mucho ganado: tiene parroq. con anexos, hospit. muchas fuentes, fabr. de paño, bayeta, y un excelente lavadero de lanas. - *Villostlada* v. de 1296 hab en la ladera de una sierra, es lo mismo que la anterior. - *Escaray* v. de 1764 habit. sobre el *Oja*, en llano cercado de sierras, es igual á las precedentes... - *Alfaró* es c. frontera de Navarra de 4773 hab. al pie de una colina sobre el *Alhama*, que riega su campiña, abundante de granos, vino, aceyte, frutas, legumb. verd. cáñamo y lino; con buenas carnes, caza, anguilas, calles regulares, limpias y bien empedr. plaza principal, fuente de buen agua, colegiata de tres naves y abad mitrado, 2 conv. de cada sexô, un monte de 2 leg. y  $\frac{1}{2}$  con encinas, robles y pastos para ganado lanar, vacuno y cabrió.

*Soria*, *Numantia*, intendencia y c. memorable murada de 3710 hab. capaz de muchos mas que antes tuvo; está sobre el *Duero* á 7 leg. de su origen, con un puente mag-

nif. y sólido: es de clima frio y sano, surtida de todos comestibles, y terreno que solo da granos y muchos pastos para ganado trashumante de lana muy fina, y vacuno. Tiene calles limpias y bien empedr. 10 parroq. inclusa una insigne colegiata, la iglesia de San Saturio patron de la c. sobre un risco, 7 conv. los 3 de monj. casas de enseñanza en el magnif. edificio de los jesuitas, hospitales, casas de espósitos y dotrinos, una fortaleza sobre un cerro, casi destruida. - *Agreda* v. fronteriza de Aragon y Navarra, de 3029 hab. sobre el *Queyles*, que cruzándola, pasa por debajo de un arco de sillaría sobre el que se halla la casa consistor. está en peña viva, con calles irregulares, 6 parroq. 2 conv. de cada sexô, dos palacios de buen gusto, paseo en una deesa contigua, molinos y batanes. Á 1 legua acia N, está el *Moncayo* de casi 2 leg. de altura y mas de 3 de largo, con muchos arboles silvestres, yerbas medicinales, y multitud de fuentes, dos de ellas medicinales, que nacen de su pie. - *Almazan* v. de 2300 alm. con alcalde mayor, 6 parroq. y conv. de cada sexô; es patria del jesuita Lainez, Padre del concilio de Trento.

*Osma, Oxoma*, ob. y peq. c. de 300 alm. en una parroq. está á la falda de una cuesta sobre el *Abion* y el *Ucero*, ricos de muchas



truchas: tiene un castillo en su cima, y es de clima frío, y territ. de pocos frutos, algunas huertas y frutales, mucho ganado de toda especie, y caza en los montes de su distrito. A un tiro de bala está la v. del *Burgo* de 400 vec. á la otra parte del río con su puente, en un valle cercado de cuevas y peñas por E y S, por O el *Ucero* y por N un gran valle con alamedas y muchas aguas. El terreno produce poco trigo, bastante centeno, miel, frutas, hortál. pastos con ganado lanar y mular, buenas carnes, aves y caza: tiene 3 plazas la una cuadrada, con buen caserío y la cated. estram. un colegio donde está la univ. un conv. de carmelitas descalzos entre los ríos, cercado de arboledas y peñas, hospit. hospic. con fabr. de paño, tintes y batan. - *Roa* marq. es v. murada de 1266 alm. en un cerro, sobre el *Duero*, con fortaleza, castillo y ruinas del palacio del marques, gran colegiata; y campiña abund. de granos, frutas, verd. pastos para ganado, y caza. - *Aranda de Duero* es v. de 2540 hab. en situación deliciosa sobre este río, con un puente sólido que comunica á un arrabal. Ha sido mansion de algunos reyes; tiene 2 parroq. 2 conv. de cada sexô, y terreno cuyo fruto principal es el vino. - *Tudela de Duero* v. de 2 mil alm. cercada de dicho río, á manera de península con un buen puente, o-

rillas y vega frondosas; tiene bella y suntuosa parroq. hospit. de peregrinos, campo de pocos granos, mucho vino inferior, huertas con ricas frutas, verd. monte de roble y encina, con pastos para ganado lanar y vacuno, un pinar; sin mas industria que 4 acañías.

*Valladolid, Pincia*, ob. patria y corte de algunos reyes, capitania general, intendencia, univ. y c. de 18256 hab. con Chancillería, y tribunal de inquisicion; está situada en una gran llanura sobre el *Pisuerga*, con un buen puente, y el Torrente *Esgueva*, que dividido en dos brazos, la atraviesa de E á O, con 14 puentes de comunicacion, y entra despues en dicho rio. Su clima es saludable aunque sugeto á nieblas, su terreno da granos, vino, legumb. y hortal. sus calles son regulares, bien empedr. no muy limpias, magnif. caserío, gran plaza con soportales y 3 ordenes de balcones, y otra mayor al extremo del S, llamada el *campo grande*, que sirve de paseo, buenas fuentes, y surtido de todo género de comestibles. Sus edificios son la catedral que sería la mejor de España, si se concluyese su plan, 15 parroq. con 5 anexos, 21 conv. de cada sexo con las huérfanas y recogidas, 7 colegios con el de Sta. Cruz, los de ingleses y escoceses, hospitales, varias capillas y ermi-

tas, casa de espósitos, sociedad económica, un palacio en que está la academia geográfico-histórica, escuela de dibujo, los edificios de Univ. y Chancillería, varias casas de caballeros; además de los paseos de las Moreras, Espolon, y Prado de la Magdalena. En muchos de dichos edificios hay muy buenos monumentos de las artes; los de industria consisten en unos quantos telares de estameñas, mantas y barraganes. Á  $\frac{1}{2}$  leg. S se encuentra pasando el Pisuerga por un puente, el monast. del Prado de gerónimos con buenos trozos de architect. - *Peñafiel* marq. es v. murada de 2447 hab. con fortaleza, 4 parroq. 2 conv. de cada sexô, 2 hospit. y algunos telares de lienzo comun y gerga: está sobre el *Duero* en terreno llano abund. de granos, vino y pastos. - *Cabazon* v. de mil alm. sobre el *Pisuerga* con puente; está en la ladera de un cerro, y en campo de granos, buen vino, frutas, caza, y deesas con ganado: tiene una parroq., y á corta distancia el monast. de *Palazuelos* de bernardos, cabeza de los demas de castilla. - *Torrelova* es v. de 490 pers. con 3 parroq. y un palacio: los frutos de su campiña, que riega el arroyo *Hormija*, son granos, buenas cebollas y otras hortal. admirables pastos con bastante ganado.

*Simancas, Septimanca*, villa murada de

de mil alm. sobre un cerro y á orillas del *Pisuerga*, con un puente fuerte y hermoso cortado en la última guerra; está en territ. fert. de granos, vino, buenas carnes, truchas y anguilas especiales: tiene 2 parroq. el famoso archivo de los papeles de Castilla en un fuerte y hermoso castillo, obra del inmortal Herrera. - *La Seca* es v. de 4500 alm. en figura de barco que forman dos collados, con una parroq. y terr. de mucho vino con el agua á 1 leg. de la pobl. - *Rueda* es v. de 3500 alm. entre dos cerros, con parroq. conv. de fr. y campo de mucho vino, algunos granos y ganado lanar. - *La Nava* v. de 1500 alm. con campiña igual á la anterior, y escelente iglesia parroq. y *Olmedo* v. de 2027 hab. sobre el *Adaja*, en llano fertil de granos, vino, legumb. algunas frutas y caza, con 7 parroq. 7 conv. los 5 de monj. y un hospit.

*Tordesillas* v. de 2200 alm. está en sitio amenísimo sobre el *Duero*, con un magnif. puente cortado, buenas casas y calles; está en campiña arboleada abundante de granos, garbanzos y vino: tiene 3 parroq. muy decentes, lo mismo que las de 2 conv. de monj. - *Medina del Campo* es v. famosa y corte que fue de 14 mil vec. y en el dia un esqueleto que no llega á mil; sin su comercio, sus grandes ferias, riquezas y los mejores edificios: está junto al cenagoso arroyo *Zapar-*

diel con dos puentes, que antes la dividía, y da tencas, carpas y anguilas. Aun conserva su buena plaza, 8 parroq. la una colegiata, bastante espaciosa y de buen retablo mayor, 8 conv. de cada sexô, con algunos monumentos de las artes; su suntuoso hospit. el edificio de las carnicerías, y algunas buenas casas de caball. su castillo está destruido, y pöco menos el espacioso cuadro de sus cuarteles antes de concluirse. Su grande campiña en la que hay algunas huertas, da granos, vino, frutas, hortal. pastos para ganado y caza.

*Segovia*, *Segobriga*, es ob. intend. y c. de 9572 hab. en una roca inaccesible, en figura de galera, su popa al E y su proa al O; está sobre el *Eresma* con 5 puentes. Su clima es destemplado, su campo abundante de granos y hortal. sus calles bien empedr. aunque desiguales, estrechas y torcidas, con 4 arrabales contando á *Zamarramala*. Su cated. de architect. gótica, de 3 naves y retablo mayor de mármoles, jaspes y broncees dorados; es hermosa, pero no está concluida: hay 23 parroq. 21 conv. de ambos sexós, algunos hospit. cuartel y sociedad económica. Entre estos edificios son notables el grandioso monast. del *Parral* de gerónimos, en sitio ameno y frondoso del otro lado del rio, y de estotro lado en el mismo sitio, el conv. de carmelitas descalzos en el que se conser-

va el cuerpo de S. Juan de la Cruz, y la antigua y bella ermita de N. Sra. de *Fuencisla* sobre peñas, rodeada de fuentes y verdura, el suntuoso alcazar con la escuela de artillería para los cadetes, en cuyas espaciosas salas hay una con 52 retratos de los reyes de Leon y Castilla hasta Doña Juana muerta en 1555, las del conde Fernan Gonzalez y del Cid; el singular y magníf. acueducto romano de 4362 pies y 159 arcos mas altos algunos que lo mas elevado de la c. por el que se conducen las aguas á toda ella; la bella casa de moneda en un hondo valle junto al rio, la consist. de hermosa fachada, y otras de caballeros particulares de buena architect. Su industria consiste en fábr. de paño fino, de alfarería, curtidos, molinos, tintes, batanes, esquiladeros y lavaderos de lana. En esta c. han nacido fr. Domingo de Soto dominico, Andres Laguna, Antonio Pichardo, Diego de Covarruvias, fr. Andres Vega P. del concilio de Trento, Don Antonio Solís y otros sabios y militares.

*San Ildefonso* es una granja ó sitio real de estío á 2 leguas N de Segovia, al pie de cerros cubiertos de pinares, robledales y espesos matorrales, con todo género de caza. El edificio colocado en una gran plaza, es cómodo, elegante y magníf. con los correspondientes y esquisitos adornos de pintura

y escultura; pero lo que no tiene igual en Europa es el admirable artificio subterráneo de sus fuentes, que con caños y resortes se manifiesta, especialmente en las de los baños de Diana, del canastillo, de la fama que arroja el agua á 130 pies de altura, de las ranas; con admirables jardines, bosquecillos, laberintos, cascadas, estatuas, parterres y quanto puede imaginarse de precioso, que contrasta con el sitio, que es de los mas ásperos de España. En seguida se formó una pobl. con calles alineadas, bellas casas de grandes y particulares empleados, oficinas, comitiva, cuarteles, y se creó una colegiata de abad mitrado y cabildo de iglesia adornada de pinturas sobresalientes, retablo mayor de mármol, jaspe y bronce dorado, con una ayuda de parroq. Se estableció además la famosa fábr. de cristales y otras menores de acero, una máquina de agua para pulir limas, y varias fraguas para hacer y pulir herramientas, y otras cosas. En lo mas alto de los jardines se han juntado en un gran depósito las aguas de fuentes y arroyos de las sierras para el surtido de todo lo dicho. Á 2 leg. N. detras de una sierra está el monast. del *Paular* de cartuxos al fin del ameno y frondoso valle de *Lozoya*, en el que hay varios pueblos peq. con arboledas, prados, frutales... es muy buen edificio con i-

glesia de retablo mayor de mármol y de gusto, una custodia de 24 arrobas de plata de mala construcción, gran huerta con alamedas, frutales, verd. un buen molino de papel junto al Lozoya que se pasa por un puente sólido. Hay un gran pinar en el fondo de la serranía, 2 sierras de agua para labrar madera, y en su distrito ganado de buena lana, canteras de mármol-jaspe con indicios de minas de hierro y otros metales. - *Sepúlveda* v. de 1565 hab. nombrada por el *fuero* de su nombre y sus privilegios; está a la falda de un monte muy áspero sobre el *Duraton* y el *Castilla*, ambos de ricas truchas; y aunque de clima frío, produce su suelo, granos, frutas, hortal. y pastos para todo ganado: hay en la v. 7 parroq. prueba de su gran pobl. antigua. - *Sta. María de Nieva* v. de 1500 alm. memorable por la imagen de N. Sra. que se venera en el conv. de dominicos; está en un collado áspero y frío, en terreno de algunos granos, vino y pastos para ganado lanar: tiene una parroq. y muchos pinares en sus montes. - *Cuellar* marq. es v. de 2992 hab. en un alto suave, y campo de granos, vino inferior y rubia: sus montes son de pinares, y sus pastos crían ganado lanar y caza: hay 5 parroq. 3 conv. de cada sexô, cast. con armería, colegio de educac. hospít. manufact. de hilaza y a una



leg. el santuario de N. Sra. del *Henar*. - *Coca* v. de 1500 alm. está en la ensenada que forma el *Eresma* y el *Voltaya*; con parroq. conv. de fr. pinares, y terreno de granos, vino, pastos con ganado, caza y truchas. - *Villacastin* es v. de 998 hab. en llano, y cerca de los puertos: su tierra es escasa de frutos, y abundante de pastos con ganados: tiene una parroq. conv. de cada sexô, y en su distrito casas de campo para esquila, y lavaderos de lana.

*Avila*, *Abula*, ob. intend. y c. bien murada de 4 mil alm. en un llano elevado entre sierras, á orillas del arroyo *Grajal*, que se une luego al *Adajar*; es de clima destemplado y campo de granos, algun lino, hortal. y pastos con ganado de todo género: sus calles son regulares, su cated. de buena fábr. lo mismo que el conv. de dominicos en que está su univ. y en el de carmelitas descalzos el sitio en que nació Sta. Teresa, que es hoy una capilla. Todos los conv. son 16 los 7 de monj. las parroq. 8, y hay ademas seminario, sociedad económica, algunas bellas casas de caballeros, arboleda en sus arrabales, buenas fuentes, paseo, y fábr. de paños, estameñas, sayales, indianas, sombreros, y otros géneros de lana: es patria de Gil Gonzalez Dávila, y del famoso Sancho Dávila. - *Las Navas del Marques* marq. v. de 2601

hab. está en alto con buen piso, plaza, calles regulares, parroq. conv. de fr. palacio grande y sólido, y terreno de pocos frutos, muchos pastos de monte alto y bajo para ganado lanar, que da leche sabrosa, y fabr. de géneros de lana. - *Arevalo* es v. de 2670 hab. con correg. 8 parroq. 4 conv. de cada sexô, pruebas de su antigua y grande pobl. fuentes públicas, y un gran mercado semanal, sin ninguna industria. Está sobre el *Adajar* y el *Arevalillo* que se le une, con 4 puentes; y su espacioso campo, fuera de algunas huertas; produce solo muchos granos, algun vino de inferior calidad, y pastos con ganado: - *Madrigal* v. reducida hoy á 400 vec. tiene 2 parroq. conv. de cada sexô, hospit. y campiña abundante de granos, vino, legumbres, pastos con ganado: carecen de industria, y de agua que trahen de 1 leg. yendo 4 y aun mas á hacer sũ harina: es patria del Tostado llamado el *Abulense*. - *Fontiveros* es v. de 1250 hab. en campo llano, fertil de granos, algun vino y pastos; con parroq. y 2 conv. de cada sexô. - *Piedrahita* duc. v. amena de mil alm. está en la falda de la sierra *Nava Cavera*, valle de *Corneja*: su territorio está repartido en tierras de labor, valles y cañadas abundantes de pastos, y muchos ganados lanar y vacuno, con huertas deliciosas: tiene una gran parroq. conv. de

cada sexô, un beaterio y un bellissimo palacio del duque muy maltratado.

CASTILLA LA NUEVA prov. repartida en las 5 menores Madrid, Guadalaxara, Cuenca, la Mancha y Toledo, abraza 54 leg. de N á S y 70 de E á O, 1268 pueblos, 2583 leg. cuadr. y 1.220114 hab. Linda al N con Castilla la vieja y Aragon, al O con Estremadura y Castilla, al S con Andalucía y Murcia, y al E con Valencia y parte de Aragon. Es de clima saludable, y terreno parte montuoso, tiene bellas campiñas y valles amenos, en que se cogen todo género de granos, ricos vinos, legumb. frut. caza, pesca de sus rios *Tajo*, *Xarama*, *Hena*, *Guadiana*, *Tajuña*... y pastos con toda especie de ganados en sus montes y deesas. No faltan minas de varios metales, aguas y baños saludables, sal y canteras de buena piedra. Sus naturales que son generalmente piadosos, leales y de buen entendimiento; tienen poquísima industria. — *Madrid*, *Mantua Carpetanorum*, es v. y Corte de los reyes de España desde Carlos V, á 40° 24'' de lat. N y 14° 30' de long. E, cabeza de su prov. plaza de armas con corregidor y capitán general, gobernador, y 129559 hab. Su clima es sano, su cielo puro, el aire frio en invierno, y su piso algo desigual. Está sobre el *Manzanares* con dos grandes puentes

de piedra y otro de madera, rodeado su recinto de casi 2 leg. de algunas buenas huertas, casas de campo, magníf. y hermosos paseos de muchas calles de arboles, algunos sin igual en Europa; como el delicioso del Prado dentro de la poblacion, en el que hay sobervias fuentes, y está el jardin botánico separado con verjas, que no estorban ver sus producciones. Su territ. casi todo árido, solo da granos, hortal. y algunas frutas; pero no hay pobl. mas surtida de todo género de comestibles esquisitos, asi como lo está de rica agua, traída de las montañas de Guadarrama por conductos subterranos, con 32 fuentes públicas, las de particulares y comunidades que ascienden á 700.

Se entra en Madrid por 5 grandes puertas, algunas como la de Alcalá, de admirable belleza, y 11 portillos: en sus 500 calles derechas, bien empedr. y limp. se distinguen la espaciosa de Alcalá y la ancha de S. Bernardo. Entre sus casas de muchos altos, bella construccion y distribucion; son notables el palacio nuevo, el del Retiro, los de particulares, y la bella casa de la aduana, la de correos, la grandiosa de los Consejos, la hermosa de carcel de Corte, el cuartel de Guardias de corps, la Imprenta real, el Museo de ciencias naturales, y el de Artillería: de sus muchas plazas la mayor con 5 orde-

nes de balcones, la de la Cebada y la de palacio son las principales. Se cuentan 13 parroq. y 6 anexos, la patriarcal, 11 tribunales superiores, 65 conv. los 30 de monj. 2 hospicios de monacales, oratorios de S. Felipe y del Salvador, un beaterio, iglesia de S. Isidro el real con los Jesuitas, 10 iglesias y oratorios públicos, 12 colegios de educac. para ambos sexôs, 18 hospit. el general magníf. y por concluir, 7 cuarteles, 3 coliseos, 3 reclusiones para mugeres, 5 carceles, armería, y biblioteca real, fuera de las de comunidades y particulares, con 100 mil volúmenes, manuscritos y monetario, 2 casas de moneda, academia de las 3 nobles artes, de la lengua y de la historia, estudios reales de S. Isidro de ciencias, y lenguas orientales, gabinete de historia natural con mil preciosidades de minerales, animales y vegetales, real seminario de nobles con estudios para su educac. monte pio, real hospicio con casi 2 mil pers. saladero, plaza de toros, fondas, cafés, botillerías... No bastaría un libro para dar idea cabal de las riquezas y preciosidades en todo género, de tantos edificios, en especial del palacio nuevo, los conv. reales de la Encarnacion y las Descalzas, jardin botánico, gabinete de historia natural, hospit. general... por tanto remitimos al lector á los viages de D. Antonio

Ponzo, donde podrá satisfacer su curiosidad. La industria de la Corte consiste en fabr. de buena loza, sombreros, paños, naypes, coches, botoues, pianos, cerbeza, curtidos, velas, relojes de torre, escopetas sobresalientes, algunos telares de medias de seda, cintas, bayetas, lienzos, medias, alfileres... en el hospicio, y en las casas de los bordadores y roperos de nuevo, trabajan á jornal muchas jóvenes. Al O del palacio nuevo está del otro lado del *Manzanares*, la llamada *Casa de Campo* cuya habitac. aunque bella, no es grande: hay en ella arboledas, jardines, fuentes, estatuas algunas de mármol, y frente de la fachada principal la equestre de Felipe III que pesa con el pedestal 12518 lib. de bronce, grandes estanques de pesca, casa de faisanes y otras aves estrañas, y un bosque de mas de 2 leg. con mucha caza.

— *El Pardo* real sitio de invierno á 2 leg. N de Madrid de camino que es un paseo con calles de arboles, iluminado de noche quando le habita la Corte; tiene un buen palacio adornado de bellas pinturas, casas para los Señores Infantes y otras de particulares, cuarteles para los guardias, teatro, y gran bosque de caza. Á  $\frac{1}{2}$  legua al E está la *Zarzuela*, quinta real situada en alto, con buenas vistas, dos jardines, fuentes, una cascada, estatuas de mármol, gran huerta de

frutas ricas. Su cerca, la del Pardo, la de las *Viñuelas* incluso los bosques de la quinta del duque de Arcos, pasa de 20 leguas. - *Aranjuez* es sitio real de primavera á 7 leg. E de Madrid, de camino ancho y sólido, cuya última leg. es un paseo de dos calles de arboles, en medio un magníf. puente de piedra de 28 ojos sobre el *Xarama*, y muchas huertas deliciosas en sus laderas. Un puente de barcas sobre el *Tajo* da entrada á una plaza espaciosa de buenos edificios y arcos al rededor con una hermosa fuente; despues de los jardines está el magníf. palacio real con buenos cuarteles en frente. A su N pasada la cascada del *Tajo*, hay un *laberinto* de jardines adornados de arboles y fuentes admirables, especialmente las de Neptuno, Baco, Tritones... y en seguida el jardín singular de la *Isla*, en donde se juntan el *Tajo* y el *Xarama*. La pobl. capaz de 10 mil alm. tiene calles anchas, casas bajas y uniformes, la bella iglesia del *Pagés* que es la parroq. las capillas de palacio y de S. Antonio, el conv. de San Pedro de Alcántara con preciosas pinturas, jardín y huerta, la gran casa para los dependientes de los Sres. Infantes, la de Oficios, la de las *Vacas*, la de las *Montas*, la de los gusanos de seda, el teatro, y plaza de Toros: y si se añaden los paseos del *Caracol* de mas de 1 leg. el de la

*Reyna* de mas de media , el jardin de la primavera con infinita variedad y abundancia de flores , y su inmenso distrito con muchos millones de arboles , y todo género de caza; se verá que no hay soberano que poséa un sitio de placer comparable á este. - *Boadilla* es pobl. de 294 hab. á 3 leg. O de Madrid, en una hermosa llanura ; con parroq. conv. de monj. y un hermoso palacio real con muchas pinturas , jardines, huertas, y coto real de caza. - *Villaviciosa* cond. v. de 639 habit. está á 1 leg. de Boadilla con edificios , arboledas , huertas , mucha agua , parroquia, conv. de fr. y coto real de caza.

*Escorial* sitio real de otoño á 7 leg. N-O de la Corte, de camino hermoso , llano y sólido , con varios puentes de piedra; está junto á las sierras de Guadarrama en lo llano de un cerro. El edificio construido de orden de Felipe II en honor de S. Lorenzo , por el famoso Juan de Herrera ; es magní. y singular , de la figura de unas parrillas , todo de piedra berroqueña perfectamente cortada y pulida , con techo cubierto de plomo , 8 torres , y en una de ellas un juego de 31 campanas dispuestas en consonancia , excelentes fachadas , iglesia y sacristía empavesadas de mármol , retablo mayor precioso , 4 órganos , gentiles estatuas , muchas y esquivas pinturas , coro , custodias , alajas y or-



namentos correspondientes. El palacio, sus patios, salas, galerías, librerías, jardines, un panteon con urnas de mármol para sepulcro de los reyes, todo es grandioso y del mejor gusto; celebrándose con razon como una de las maravillas del mundo. Al N estan las casas de Oficios con alojamiento para las pers. de Corte, que se comunican con el palacio por una mina subterranea de 180 pies de largo para el tiempo destemplado: inmediatas están las caballerizas reales y cuarteles, una hermosa casa para los Sres. Infantes, otras dos de recreo, un hospital, un teatro: y á  $\frac{1}{4}$  de leg. la v. del *Escorial* con poca pobl. y muy bella parroq. - *Guadarrama* v. de 442 hab. sobre el rio de su nombre, distante de Madrid 7 leguas del camino nuevo y magníf. está al pie del puerto de su nombre que divide las dos Castillas, en terreno quebrado y de pastos con fuentes, deesas, pinares y posada en la mayor parte de sus casas. - *S. Fernando* es peq. pobl. y sitio real á poca distancia del *Xarama*, con parroq. una plaza magníf. y en ella un palacio que sirve de hospicio para recoger gente ociosa y de mala vida: su terreno plantado de olivos, da pocos frutos; pero su vega regada por una acequia del rio, produce todo género de frutas. - *Colmenar viejo* es v. de mas de 3 mil alm. con parroq. de 3 naves, conv. de fr. y

terreno de granos, vino, ganados en una gran deesa, lana que benefician en tegidos comunes, y algunas minas y canteras en su distrito. - *Vicálvaro* pobl. de 1582 hab. bien situada aunque de terreno árido; tiene parroq. una buena fuente y magnííf. cuartel para las Guardias españolas - *Getafe* pobl. de 2977 hab. en un llano espacioso que da granos si llueve, algunas legumb. y vino; tiene una calle muy larga, 2 fuentes, parroquia y casa de Esculapios para enseñar niños. - *Leganés* marq. v. de 2066 hab. en una llanura que da granos, vino y muchas hortal. tiene parroq. buenas casas, fuente, cuartel y una fábr. de licores. - *Esquivias* es v. de 1291 hab. en piso desigual; con mucho término que da aceyte, vino blanco, parroq. conv. de fr. y una fuente de mal agua. - *Pinto* es v. de 1637 hab. en campo espacioso y llano, fértil de granos, si llueve, vino, poco aceyte y garbanzos; con calles regulares, mal caserío, parroq. y conv. de cada sexô. - *Fuencarral* de 1812 hab. es conocida por su cosecha de vino moscatel, y abundancia de huevos de que se surte la Corte: á  $\frac{1}{2}$  leg. hay un conv. de dominicos en que se venera N. Sra. de *Valverde*.

*Alcalá de Henares, Complutum*, c. murada de 4470 hab. situada en un llano cercado de cerros pelados por E y S; está sobre

el *Henares*, en campo espacioso de granos y vino; y tiene calles mal empedr. mal caserío; 2 plazas, 4 fuentes, 3 parroq. con la magistral, 27 conv. los 8 de monj. un beaterio, 3 hospít. 9 coleg. Univ. con bibliot. en el bello edificio del colegio mayor de S. Ildefonso, fundacion del cardenal Cisneros, real colegio de Ingenieros, palacio del arzob. de Toledo y un teatro. Dan mucho honor á esta Escuela los sabios Autores de la famosa *Biblia poliglota*, publicada bajo los auspicios de dicho Cardenal. - *Torrejon de Velasco* es v. de 1262 hab. en llano árido que da muchos granos, si llueve, algun vino, buenos garbanzos, con calles llanas, malas casas, plaza, fuente, parroq. hospít. y conv. de fr. estram. - *Mejorada* marq. está en un alto cerca del *Xarama*, con vega regada por una acequia del rio, que da granos, legumb. hortál. y frutas: hay en ella parroq. con una capilla adornada de bellas estatuas de mármol, buenas pinturas, y al otro lado del rio un conv. de mercen. descalzos. - *Uceda* duc. v. de 607 hab. sobre el *Xarama*, está en llano fértil de granos, mucho viuo y legumb. con 3 parroq. conv. de fr. y un nuevo canal de riego. - *Loeches* v. de 794 habit. en terreno árido y pelado, que solo da trigo y cebada, si llueve; tiene parroq. 2 conv. de monj. y en el singular de dominicas des-

calzas de bella architect. hay preciosas pinturas.- *Arganda* v. de 2502 hab. en sitio desigual á  $\frac{1}{2}$  legua del *Xarama*, junto con el *Henares*; es de calles incómodas y buenas casas, tiene parroq. 4 fuentes, varias casas de los conv. de Madrid para acopiar vino de que abunda su terreno, y algun aceyte, y un soto de buenos pastos junto al rio. - *Chinchon* cond. es v. de 3661 hab. cerca del *Xarama*, en campo ameno y vega fertil de trigo, vino, aceyte, cañamo, legumb. y frutas; con parroq. y fábricas de paños y jabon. - *Morata* cond. v. de 1158 hab. junto al *Tajuña*, que riega su vega deliciosa y abundante de vino, trigo, hortal. melocotones y sandías; tiene parroq. palacio, varias fuentes, huertas y un bosque de caza. - *Colmenar de Oreja* v. de 4434 hab. en una amena llanura que abunda de vino, aceyte, frutas y medianía de granos; tiene una magníf. parroq. conv. de cada sexô, 2 hospit. y fábr. de paño comun, de tinajas y curtidos. - *Torrelaguna* v. de 1760 hab. á la falda de un monte  $\frac{1}{2}$  leg. del *Xarama*; está en campo de granos, vino, aceyte, hortal. y frutas: hay en ella una bella parroq. y conv. de cada sexo de buena architect. es patria del cardenal Ximenez de Cisneros, del poeta Juan de Mena.

ALCARRIA es país quebrado lo mas, con arboles, muchas aguas, pastos, ganado, y bastantes llanuras, cañadas y valles amenos

con todo género de frutas, caza, aves, truchas, rica miel, aguas minerales, leña y demás comestibles. - *Guadalaxara, Arriaca, C.* intend. y c. de 14636 hab. está en sitio alto y desigual sobre el *Henares*, con sunt. puente romano de 4 arcos, y espacioso distrito abundante de granos, poco aceyte, frutas, hortalizas, sotos y montes que dan leña, carbon y caza; tiene calles incómodas y mal empedradas, plaza, 5 fuentes, 10 parroquias, 13 conv. los 7 de monj. 2 hospitales, buena casa consist. y palacio de mala architect. En el conv. de franciscos está el panteon de los duques del Infantado con preciosas urnas de jaspe y mármoles: y sus reales fábr. de paños finos y otros géneros de lana, con tintes, batanes y máquinas; compiten con las mejores estrangeras. - *Orche* villa de 1200 almas; está en un valle al pie de unos cerros, que regado de un arroyo produce granos, aceyte, vino, legumbres y frutas: hay en ella parroq. conv. de fr. hospít. muchas fuentes, molinos y batan para una fábr. de paños comunes. - *Brihuega* villa murada de 1550 hab. rodeada de collados, poblados de encinas y robles, cerca del *Tajuña* con un puente de piedra; tiene 4 parroq. 3 conv. los 2 de monj. fábr. real de paños finos, comercio de cueros al pelo, 2 ferias al año, y un mercado á la semana. - *Sacedon* v. de 2014 hab. es famosa por sus a-

guas termales á 1 leg. de la pobl. su terreno da mucho vino de calidad, trigo, aceyte y pastos para ganado: hay una parroq. y hospit. - *Huete* peq. c. de mas de 2 mil hab. al pie de un alto cerro lleno de cimientos, ruinas y un cast. arruinado en la cima; tiene correg. letrado, 4 parroq, 6 conv. los 2 de monj. 2 hospit. escuela de hilazas, y una fuente copiosa que surte el pueblo, riega sus huertas y con que muelen algunos molinos. En su territ. se cogen granos, vino, azafran, cañamo y lino. - *Cifuentes* cond. es v. de 1288 hab. en campo quebrado fertil de granos, vino, frutas y hasta 100 fuentes; con parroq. y 3 conv. el 1 de monj. - *Trillo* v. de 530 hab. está sobre el *Tajo*, con puente; y en sus orillas á  $\frac{7}{8}$  de leg. de la pobl. al pie de un monte arboleadado aislado del rio, están las acreditadas aguas termales, tan activas que curan el cañamo en 24 horas. - *Pastrana* duc. v. de 2352 hab. en sitio alto y divertido, campo de trigo, vino, aceyte, legumb. hortal. algunas frutas; tiene colegiata, 3 conv. el 1 de monj. molino de papel, y palacio del duque. - *Buitrago* v. murada de 600 alm. con cast. de terr. quebrado y frondoso; está sobre el *Lozoya*, en suelo de pocos granos, lino, verd. pastos, ganado: hay en ella 2 parroq. hospit. lavaderos de lana y restos de sus antiguas fortificaciones.

SIERRA DE SIGUENZA. - *Siguenza*, *Segontia*, es ob. univ. y c. murada de 6 mil alm. á la falda de un cerro, rodeada de otros, y á orillas del *Henares*, que nace en una fuente de su distrito; con terreno muy frio que da granos, poco vino, ricas hort. y frutas: tiene deesas con mucho ganado lanar y vacuno, buenas carnes, aves caseras, y truchas, calles en figura de anfiteatro, incómodas y estrechas las mas, 3 conv. el 1 de muj. 3 parroq. con su bella cated. 3 colleg. de enseñanza, palacio episcop. que fué fortaleza, en una altura, semin. concil. 2 hospít. buenos paseos, muchas fuentes, y un hospicio en que se fabrican paños y bayetas comunes, alfileres y otros artículos. - *Berlanga* marq. v. de 1328 hab. está en las cercanías del *Duero*, en campo de granos, vino, frutas, legumb. buenos montes y pastos para ganado lanar, alguno vacuno, y caza; con 2 parroq. la una colegiata de abad y canónigos, conv. de cada sexô, hospít. cast. palacio del marques, sin industria alguna. - *Xadraque* es v. de 4 mil alm. junto á un torrente, en un valle cercado de cerros arboleados, y en territ. quebrado lo mas, y ameno, abund. de granos, algun vino, lino y cáñamo, frutas en sus huertas, ganado lanar y vacuno en sus buenos pastos de monte alto y bajo. Sus calles son de

piso desigual, y hay una parroq. conv. de fr. una fuente copiosa en la plaza, muchas en sus inmediaciones, y ninguna industria. - Ita es v. de 792 hab. á la falda de un alto cerro con cast. en su cima, en territ. frio, fertil de granos, algun vino, frutas, hortal. pastos con ganado, caza mayor y menor. Hay en ella 3 parroq. conv. de fr. y á  $\frac{1}{2}$  leg. el monast. de benitos de *Sopetran*, santuario de N. Sra. de su nombre. - *Medinaceli* duc. v. de 1238 hab. en el llano de un alto cerro; es de clima frio y campo de muchos granos, hortal. carnes, aves, caza, y pesca del *Xalon*, que nace cerca, y pasa junto al cerro: tiene una insigne colegiata con abad mitrado y canónigos, 3 conv. los 2 de monjas, hospít. y palacio del duque. - *Cogolludo* marq. v. de 990 hab. está en la cima de un cerro; con territ. quebrado, fertil de granos, algun vino, hortal. lino, frutas, pastos para ganado lanar y vacuno, 2 parroq. 2 conv. de fr. palacio, canteras de yeso y jaspe. - *Atienza* es v. de 1921 hab. al pie de un cerro, en cuya cima se ve un cast. maltratado; en campo de trigo inferior, algunas hortal. y peras, deesas para ganado lanar, mular, cabrío y de cerda: tiene calles irregulares, 5 parroq. conv. de fr. y á corta distancia las famosas salinas de *Aymón*, *Olmeda* y *Goriñela*, que surten de sal muchos pueblos de las Castillas.



SEÑORIO DE MOLINA de 12 leg. de largo y ancho, es pais frio, montañoso, de muchos pastos y árboles utiles para construccion naval, con 84 pobl. y 7 mil vecinos de caracter sencillo, que se aplican á la labor, algunas ferrerías, fábr. de paño, de vidrio; y á sus ganados, que ascienden á 200 mil cabezas solo el trashumante, ademas del estante, vacuno, yeguar, mular, cabrío y de cerda. Regado por muchas aguas con pesca, produce algunos granos, hortal. cáñamo, lino, cera, miel, caza, animales nocivos, y minerales de varias especies. Se gobierna el pais por diputados que nombran los pueblos para lo económico y político; y para lo judicial hay un correg. que reside en la capital que es *Molina de Aragon*, v. murada de 3064 hab. situada en medio del señorío, en un llano ameno entre dos sierras, sobre el rio *Gallo* que tiene un buen puente. Los frutos de su campiña son granos, cáñamo, ricas frutas, hortal. pastos con mucho ganado de exquisita lana, buenas carnes, caza y truchas: tiene 5 parroq. conv. de cada sexó, un beaterio, orat. de S. Felipe Neri, hospit. un cast. y cerca de la pobl. el monast. de *Huerta de bernardos*, con librería y preciosos ornamentos. En sus cercanías hay singulares petrificaciones: y en el cerro *la Platilla* al N-E, las curiosas minas de cobre, azul, verde y amarillo. *Tomo II N*

SIERRA DE CUENCA es pais montañoso de los mas altos de España, regado de muchos ríos, abund. de pinos y otros arboles robustos, pastos con todo ganado, minerales de yerro, cobre, canteras de jaspe: y los naturales sacan de su terreno trigo para el consumo, algun vino y aceyte, mucha y rica miel, azafran, legumb. frutas y caza. Son dignas de memoria entre otras cosas una laguna cerca de *Almarcha* llamada por su profundidad el pozo *Ayron*, otra de agua salada que llaman *de la Higuera*,  $\frac{1}{2}$  leg. del lugar de *Montealegre*, cuya sal purgante tiene admirables efectos: y otra 4 leg. de Cuenca llamada *Uña*, en la que nada un islote con arbustos y yerba, mudando de sitio, apareciendo y desapareciendo á tiempos. Son tambien notables las aguas termales de *Solan*, y la cueva ó sima de *Cotilla*, llena de petrificaciones que forman mil caprichos naturales. — *Cuenca C.* ob. intend. y c. de 5953 hab. está situada á manera de anfiteatro, en un alto cerro y entre otros dos, por cuyos huecos corren el *Xucar* y el *Huecar* con 8 puentes, de los que el de S. Pablo sobre el *Huecar*, es magníf. Su terreno áspero y frio solo da frutas, hortal. buenas carnes, aves, caza, miel y pesca: y á la raiz del cerro hay una vega, huertas, caseríos, molinos de harina y de papel. Sus calles son muy pendi-

entes, y sus casas de 8 y 10 altos pegadas á los cerros, parece que estan unas sobre otras: su cated. gótica de 5 naves, tiene cosas muy preciosas; lo es el coro, su capilla y retablo mayor, sus dos custodias, y varias pinturas: hay ademas muchas fuentes, 11 parroq. 13 conv. los 6 de monj. palacio episc. seminario concil. con buena bibliot. hospicio con algunas manufact. casa de espósitos en la de jesuitas, sociedad patriótica, fabr. de paños, barraganes, y canteras de preciosos jaspes en su distrito; como en la *Hoya de machado* y lugar de *la Cierva*.

*Valera de arriba* duc. v. de 880 hab. situada entre dos profundidades, se cree por algunos vestig. ser la antig. *Valeria* de los romanos; y tiene parroq. palacio y un antig. cast. con algun ganado, caza, yerbas medicin. y el conv. de *Noguera* de carmelitas en sitio desierto al N: y *Valera de abajo* v. de 809 hab. en un terrazo elevado, con huertas, vega de granos, vino, algun azafran, bella parroquia con buenas pinturas y conv. de fr. - *Bonache* es pobl. de 2380 hab. en llano arboleado y vega espaciosa, que da vino, aceyte y azafran, con una parroq. y alfarería. - *Alarcon*, *Ilargo*, v. murada de 887 hab. sobre un peñasco casi aislado del *Xucar*; está en campiña poblada de castaños, higueras, avellanos, arbustos, montes de pi-

nares con ganados, caza y truchas del río: tiene 2 puentes, 4 parroq. las de Sta. María y San Juan Bautista de bella architect. y pinturas, un fuerte alcazar y cast. - *Moya* marq. es v. de 2500 alm. en terreno fragoso de pocos frutos, muchos pastos para todo ganado, caza mayor y menor, pinos robustos en sus bosques, muchas colmenas; tiene 6 parroq. conv. de cada sexô, fabr. de papel, y hospit. - *Cañete* marq. v. murada de 1500 alm. en un llano; está sobre el *Cabriel* rico de truchas, con parroq. de 3 naves, colegio de enseñanza, y terreno montuoso poblado de encinas y robles, pastos para ganado lanar, vacuno, de cerda, caza mayor y menor, algunas huertas con frutas, hort. cañamos, y una vega de casi 2 leg. bien regada y casi inutil. - *Tragacete* v. de 750 hab. entre cerros, sobre el *Xucar* á  $\frac{1}{2}$  leg. de su origen; tiene parroq. y campo de muchos pastos con ganado lanar, y vacuno, fuentes de buen agua, montes vestidos de encinas y pinos, de que se saca madera y carbon, é inmediata una salina real. - *Priego* cond. v. de 2 mil almas en piso desigual, sobre el *Cabas* con 2 puentes de piedra; tiene muy bella parroq. hospital, conv. de monj. y de fr. estram. en sitio ameno, con 6 fuentes y bella cascada en la una. - *Pareja* v. de mil alm. señorío del obispo, que

tiene un palacio con jardin y fuentes ; está en terreno desigual que da vino en abundancia , aceyte, verd. y frutas : su iglesia parroq. es magnif. y de 3 naves.

LA MANCHA. Esta prov. de 33 leg. de N á S, 40 de E á O, y de 25548 hab. se divide en alta y baja ; y tiene al S el reyno de Valencia, al O Estremadura, al E Andalucía y al N Castilla. Su terreno árido y pedado de mal agua en lo general , que riegan los rios *Guadiana, Xucar, Javalon, Gigüela...* sin que se aprovechen sus aguas ; produce copia de trigo y cebada no bastante para el consumo, aceyte en partes, mucho vino esquisito, azafran, miel y cera : mantiene mucho ganado lanar, yeguar y especialmente mular, hay abundancia de caza y salitre, sal de piedra, cinabrio, bastantes minas de plata, cobre, alcool, y aguas medicinales. Produciría incomparablemente mas, si hubiese mas brazos y riego ; si sus naturales que tienen talento, robustez y demas buenas cualidades, aumentasen el cultivo de la sosa, la barrilla, el esparto, los olivos y otros arboles, lo mismo que las fábr. de medias, ligas, fajas, colchas de lana en que se ocupan las mugeres. Las Ordenes militares tienen en esta prov. muchas y ricas encomiendas en 75 pobl. - *Ciudad-Real C.* de la Mancha alta, de 8465 hab. con intend. y

correg. está en llano fértil de granos si llueve, de algun aceyte, buen vino y malas aguas, zumaque, alcaparras, ganado lanar, vacuno, mular en sus deesas. Sus calles son regulares, estrechas y limpias; y tiene buena plaza, 3 parroq. 2 oratorios, 9 conv. los 3 de monj. hospit. colegio de caridad, y un suntuoso hospicio con manufact. de paños, seda, lana y esparto. — *Almagro* v. de 9 mil alm. cabeza del *campo de Calatrava*; está en terreno fértil de granos, vino, aceyte, legumb. maíz; pimiento, pastos que crían famosas mulas, ganado lanar, vacuno, de cerda y caza: tiene calles anchas, empedr. limpias, gran plaza, 2 parroq. la de la *Madre de Dios* de bella fábr. 4 conv. de cada sexô, casa de espósitos, bella consist. hospicio en la de los jesuitas, hospit. muchas aguas, fuente marcial junto á una alameda, algunas tenerías y á 2 leg. un gran encinar.

*Pozuelo de Calatrava* es v. de 1684 hab. en campo fértil de granos, rico vino, aceyte, ganado lanar y mular con bella parroq. y muchos molinos de viento. — *Miguel Turra* v. de 4155 hab. con parroq. y fortaleza; está en llano abund. de granos, vino, aceyte, legumb. pastos y ganados en sus 3 montes de encina. — *Moral de Calatrava* v. de 3176 hab. está al pie de una sierra; con buenas calles, parroq. conv. y campo que da en abundan-

cia granos, vino, aceyte, ganados, con molinos de harina en el arroyo *Azuel*, que está á  $\frac{1}{2}$  leg. tegidos de barraganes y encaxes. - *La Calzada* es v. de 2006 hab. en campo fértil de pan, vino, mucho aceyte, verd. legumb. ganado lanar; con parroq. conv. y en su distrito muchas fuentes, algunas de agua agria cargada de ácido carbónico, y medicinal. - *Granátula* es v. de 2105 hab. con parroq. los frutos de la anterior, y ademas frutas, patatas, maiz, mulas y cerdos: las mugeres hacen encaxes. - *Bolaños* v. de 1423 hab. con parroquia y norias que riegan su campiña de granos, aceyte, vino, verd. frutas, membrillos, y pastos para ganado lanar y de cerda. - *Sta. Cruz de Mudela* marq. v. de 4543 hab. de buenas calles, grande y bella parroq. tiene terreno pingüe de pan, algun aceyte y vino, deesas de ganado lanar y mular, hospit. casa de agonizantes, un palacio, agua de pozos, manufact. de estameñas, ligas, cintas y otros géneros de lana, y á  $\frac{1}{4}$  de leg. mina de antimonio, y una cantera de piedra fina de fondo azul, matizado de blanco. - *El Viso* marq. v. de 3807 hab. en campo que da muchos granos, vino, frutas y verd. tiene buenas calles y parroquia, conv. estram. un bellissimo palacio, y manufact. de lana: en su distrito hay 3 puertos en *Sierramorena* para entrar en Andalucía, de

donde bajan las aguas á la pobl. - *Puerto Llano* es v. de mas de 2 mil alm. en un llano proximo á dos villas, en cuyo campo y valles se cogen granos, vino, aceyte y legumbres: hay en ella parroq. conv. de fr. hospit. fabr. de alfarería, manufact. de encaxes, alfombras, tapetes, y aguas medicinales en su distrito. - *Almodovar del Campo* es v. de 3063 hab. junto á *Sierramorena*, en un valle delicioso de granos, vino, aceyte, frutas, verd. caza y ganados en sus grandes deesas de encinas: tiene buenas calles, gran parroquia, conv. de fr. estram. un cast. y al E una laguna de las aguas que bajan de las sierras, que se hacen en ella saladas: es patria del V. Juan de Avila.

*Almaden* v. de 3848 habit. contigua al reyno de Córdoba; está entre dos cumbres, ramales de *Sierramorena*, en terreno áspero de pocos frutos, pastos con ganado vacuno, cabrio y miel: tiene parroq. calles empedr. y limp. 4 fuentes fuera del pueblo, gobern. casa de superintendencia con iglesia, hospital real, carcel para forzados, 2 cuart. graneros y oficinas para la quenta y razon de sus ricas minas, que dan por un quinquenio de 11 á 12 mil quintales de azogue. Al S á la falda del cerro están las bocas de las dos minas del *Pozo* y del *Castillo*, distantes una de otra 170 varas con direccion á N, cada u-



na con un socabon que se divide en ramales por todos lados. Se comunican las dos y profundizan con pozos llamados *tornos*, y nuevos ramales ó *caños*; formando las manobras juntas en la profundidad un laberinto de 300 varas, y mas de 400 de estension por debajo de la iglesia y de las casas. Á 2 leg. hay otro departam. de minas llamadas de *Almadovejos*, y á 1 leg. de estas las de *Cuevas*. - *Daymiel* v. de 3504 hab. sobre el *Guadiana*; está en terreno de granos, vino rico, aceyte, frutas y verd. en sus huertas, algun lino y cáñamo, escelentes pastos con ganado lanar, vacuno, mular, caza, pesca y miel: tiene 2 parroq. 4 conv. el 1 de frayl. fábr. real de esparto, molinos de harina, y á  $\frac{3}{4}$  de leg. la famosa deesa de *Zacatena* que baña el rio. - *Manzanarès* es v. de 6 mil alm. en un gran llano regado por el *Azuel*, que da copia de granos, esquisito vino, algun azafran... y pastos con ganados: hay en ella parroq. 4 conv. los 3 de monj. un cast. tegidos de paños, barraganes, y manufact. de encaxes. - *La Solana* v. de 6238 hab. está en terreno parte quebrado, fertil de granos, vino, aceyte, ganado lanar y mular; con parroq. conv. de cada sexô, molinos de aceyte, alfarerías, canteras de yeso, y jaspe de colores, telares de géneros de lana y curtidos. - *Valdepeñas* marq. v. de 7651 hab. con par-

roq. y conv. de fr. está en llano plantado lo mas de viñas, que ademas de su afamado vino; da granos, aceyte, miel, frutas y hortal. en sus huertas regadas por el *Javalon*: tiene algunas fuentes, ganado lanar, mular, cabrío, y 400 telares de géneros de lana.

*Villa Hermosa* de casi 3 mil alm. está en campo arboleado que da buenas cosechas de cañamo, y criadillas; hay en ella ademas de la parroq. 3 ermitas la una estram. fabr. de tejas, y abund. de yeso. - *Infantes (Villanueva)* cabeza del campo de Montiel, es v. de 6531 hab. en campo árido muy abund. de granos si llueve, vino, algun aceyte, algunas verd. con las aguas del *Javalon* que riegan sus huertas: tiene ganado lanar, vacuno, mular famoso y cabrío, buenas calles, bella parroq. 5 conv. los 2 de monj. consist. hermosa plaza, feria en julio, y en su distrito una mina de cobre sin cultivo. - *Alcaraz* c. de 3384 hab. á la falda de un monte, cercada de otro junto al *Guadarmena*; se halla en terreno que es una vega abund. de algunos granos, vino, frutas y hortal. en sus montes cubiertos de pinos, matorrales y arboles silvestres, se cria ganado de toda especie, caza mayor y menor. Sus calles, sino es la mayor, son incómodas, y á su plaza la adornan arcos de sillería. Tiene 4 parroq. 6 conv. los 2 de monj. buena consist. paseos

amenos, fábr. de paños comunes, telares de lienzo, palmillas, tintes, batanes, molinos, y á 3 leg. N las salinas de agua de la *Pini-lla*. - *Riópar* es v. de 3500 hab. en un cerro con un cast. parroq. y campo fértil de todos frutos, y ganados en sus montes arboleados. Á  $\frac{1}{2}$  leg. en el cerro del *Calar del mundo*, está la singular mina de calamina sin mezcla de plomo y hierro, la mejor de Europa, que molida y fundida da el zink, que mezclado con cobre, forma el laton en la fábr. inmediata de *S. Juan*, en donde hay varios martinetes. En la cima del cerro nace el rio *Mundo*, cuya mucha agua cae perpendicular de muy alto: y en la boca de la peña de donde sale, se ve un acebo corpulento con la raíz en la bóveda y las ramas acia abajo: en la cueba se puede andar con hachas hasta  $\frac{1}{4}$  de leg. - *El Bonillo* es v. de 4 mil alm. con parroquia en que hay una bella capilla, conv. de fr. un santuario á 2 leg. de *N. Sra. de la Pinilla*, un oratorio en el sitio real de las Salinas, y campo cercado de montes arboleados, fértil de granos y vino, ganado lanar, vacuno, yeguar, y muchas buenas aguas. - *Lezuza* es v. de 1600 hab. en la falda de un cerro, de buenas aguas; y su campo da granos, legumb. hortali. se cria ganado lanar y cabrió en sus montes y deesas: hay parroq. vestigios de una calzada, monum. de romanos. - *Villarro-*

*bledo* es de 7 mil alm. con parroq. dos anexos, 2 conv. de cada sexô, una bella ermita estram. y otra á 1 leg. Su terreno de monte bajo, y escaso de aguas; da granos, vino, azafran, y ganado lanar, cabrío, ademas de fábr. de tinajas, teja, ladrillos, y molinos de viento. - *Provencio* es v. de 1932 hab. en terreno de granos, si llueve, algun vino, pastos, caza, azafran, con parroq. y deesas para ganado lanar. - *Toboso* v. de 4 mil alm. con parroq. conv. de monj. y campo abund. de granos, pastos, miel y caza; tiene molinos de viento, y fábr. de alfarería, especialmente de hermosas tinajas. - *Belmonte* marq. v. de 2409 hab. está á la falda de un cerro, en terreno de granos, si llueve, vino, aceyte y pastos; con colegiata, cast. antig. en un alto, y una mina de espejuelo: es patria de fr. Luis de Leon sabio agustiniano. - *Orcajo de Santiago* v. de casi 3 mil alm. en un alto, con campo abund. de granos, anís, cominos y algun ganado; tiene parroq. 3 paseos amenos, 3 ermitas y molino de viento.

*Uclés* cab. de la Orden de Santiago, v. de mil alm. junto al arroyo *Bedija*, que riega sus huertas; tiene parroq. un conv. de cada sexô, el hermoso de la Orden en una roca de muy bella iglesia, en el que se conservan varias armaduras antig. un gran estanque, un cast. y buenas cosechas de trigo y vino. - *Tarancon*

v. de 5159 hab. en un llano fértil de granos, vino y algun aceyte; es de calles malas y sucias, su parroq. es capaz y de 3 naves; y tiene conv. de fr. fabr. de cordellates, bayetas y lienzo comun: es patria del dominico Melchor Cano. - *Belinchon* v. de 1500 hab. está sobre un cerro, en campo abund. de granos, y azafran, con parroq. y salinas reales: junto al pozo de donde sacan la sal, hay otro de agua muy fría purgante. - *Fuente de Pedro Narro* es v. de 1200 hab. aplicados al cultivo de su suelo llano, de que cogen muchos granos, y bastante vino: hay parroquia, una bella ermita, pozo á  $\frac{1}{2}$  leg. que la surte de agua. - *Sta. Cruz de la Zarza* v. de mas de 3 mil alm. está en un alto, con 2 parroq. conv. de fr. fuente copiosa, alfarería, algunos telares de paño comun, y terreno de vino, cominos y otros frutos. - *Villatobas* es de 2527 hab. en un gran llano raso, que da muchos granos, si llueve, algun aceyte, legumb. y verd. en huertas que riega un arroyo, en el que hay 5 molinos de aceyte y un batan: tiene pastos para ganado lanar, parroq. y un hospit. - *Dos Barrios* v. de mas de 3 mil alm. en un llano que produce granos, vino, aceyte y frutas; tiene parroquia, conv. de fr. un santuario estram. de bella fabr. alamedas, monte de chaparros, un cast. desmantelado, manufact. de telas de lana, y

fabr. de ladrillos, teja y baldosa. - *La Guardia* es v. de 3344 hab. en alto y en campiña aunque árida, de muchos granos si llueve, sosa, barrilla y ganados; con parroq. conv. de fr. fabr. de salitre y cantera de yeso,

*Ocaña* villa principal de la Mancha baja con correg. y alcalde mayor de 4886 hab. es de calles anchas con dos fuentes públicas; y tiene 4 parroq. 5 conv. de cada sexô, cuartel de caballería en la casa de jesuitas, fabr. de jabon, paños comunes, medias de estambre y curtidos. Su terreno es llano, fertil de granos si llueve, de vino para el consumo, aceyte, pastos con ganado lanar, verd. y esparragos en algunas huertas. - *Corral de Almaguer* es v. de 4 mil alm. en llano abund. de granos si llueve, y salitre: con parroq. conv. de cada sexô y hospít. hay molinos harineros y de aceyte en un arroyo inmediato, algunas tenerías, alfarería, y una feria en septiembre. - *Tepes* es v. murada de 2966 hab. en llano ameno plantado de viñas y olivos, ademas de algunas tierras de labor, pastos con ganado lanar, mular, y ricos esparragos: tiene parroq. magníf. y 2 conv. de cada sexô. - *Lillo* v. de mas de 3 mil almas cerca del *Rianzares* con un puente de piedra, parroq. y conv. de fr. está en terreno de granos, vino, verd. barrilla y salicor. - *Tembleque* es v. de 4418 hab. con una par-

roq. conv. de fr. alamedas, una grande y bella casa-fabr. de salitre, y manufact. de medias de estambre. Los frutos de su terreno son granos, aceyte, ganado lanar. - *Villacañas* de 4442 hab. y una parroq. está en campo espacioso fertil de granos, sosa, barrilla, con ganado lanar, en sus deesas, y fab. de estameñas, ligas, medias, comercio de azafran y cominos. - *Consuegra* v. de 5838 hab. á la falda de un monte con un cast. en su cima; está en terreno parte quebrado, que da granos y otros frutos si llueve, pastos para ganado lanar, cabrío y mular. Atraviesa la pobl. un arroyo, con 5 puentes de comunicacion en sus calles mal empedr. y hay 2 parroq. 3 conv. los 2 de monj. 4 fuentes, y fabr. de sayal, sargas, bayetas, estameñas, cant. de mármol azul, jaspe y otras piedras al pie del monte. - *Madridejos* v. de 5029 hab. está en llano y vega deliciosa, fertil de granos, frutas, verd. pastos para ganado lanar y mular, con muchos álamos, 2 parroq. 3 conv. el 1 de monj. y fabr. de estameñas. - *Herençia* es v. de 7574 hab. en llano de granos si llueve, aceyte, vino para el consumo, sosa, barrilla, ganado lanar, yeguar y mular: tiene buenas calles, parroq. conv. de fr. casa-palacio, buen agua traída de 1 leg. calderas de jabon, manufact. de géneros de estambre, lana, y tenerias.

*Villafranca de los Caballeros* villa de 2242 hab. está en sitio salitroso que da granos, azafran, sosa, barrilla, muchas zanahorias con que ceban cerdos, pastos para ganado; con parroq. manufact. de albornos, medias, y tres lagunas, la una de sal. - *Villarta* de 850 hab. está rodeada de manantiales y lagunas, en campo de granos, hortal. melones... Entre esta y *Dos Barrios* hay una nueva pobl. en puerto *Lapiche*, en que se han plantado muchos olivos y viñas, recogiendo todas las aguas. - *Villarrubia de los ojos* de 1072 hab. en una parroq. está en llano fértil de pan si llueve, vino, aceyte, miel, cáñamo, y pastos para ganado lanar y mular. En sus cercanías están las lagunas de las que nace el *Guadiana*; el que después de 8 leg. de curso, se oculta junto á *Tomelloso* por espacio de 7 leg. y vuelve á aparecer junto á *Daymiel*, en un nacimiento de aguas llamado *los ojos de Guadiana*. - *Membrilla* es v. de 4600 hab. de campo abund. en granos si llueve, vino, aceyte, azafran, ganado lanar, y huertas con frutas y verd. hay en ella parroq. conv. de ambos sexos y molinos en el *Azuel* y el *Javalon*. - *Orgaz* cond. es v. de 2447 hab. en un pendiente, con buenas calles, bella parroq. 2 hospít. agua de pozo, y campo delicioso, abund. de vino, granos, aceyte, y ganado



mular. - *Sonseca* v. de 2677 hab. está en la ladera de un cerro, y campo de viñas, olivos, tierras de labor, pastos con ganado en la deesa de *Villaverde*, y algunas hort. en sus huertas: hay en ella parroq. espaciosa, una fuente, tráfico de mulas y fábr. de paños ordinarios. - *Aljofrin* v. de 3551 habit. está en un llano sobre peña, con campiña de granos, aceyte, vino, ganado en la deesa de *Villaverde* inmediata: tiene calles anchas y limpias, parroq. capaz, convento de mouj. hospít. fuente en la plaza, fábr. de paños comunes y de sayal.

*Mora* cond. es v. de 4 mil alm. en campo tan fértil como la anterior, con buenas calles, parroq. conv. de fr. y tráfico de mulas y esparto. - *Saelices* es v. de 1500 hab. sobre una peq. sierra, con terreno de granos, vino y caza, dos montes de carrascos en su distrito, un molino y batán, fábr. de teja: y á  $\frac{3}{4}$  de leg. á orillas del *Gigüela*, está el cerro de *Cabeza del Griego* en donde se ven restos de murallas, de un anfiteatro, de un pórtico... que se cree ser las ruinas de la antig. y célebre *Segóbriga*. - *Alcazar de S. Juan* v. de 6367 hab. bien situada con 2 parroq. y 2 conv. de cada sexô; tiene fábr. de salitre, molinos de pólvora á 2 leg. y terreno que solo da granos. - *Campo de Cryptana* es v. de 5 mil alm. en un alto, con

campiña de granos, vino, azafran, pastos para ganado lanar, muchos molinos de viento: hay parroq. conv. de fr. fabr. de estameñas, ligas, albornoces; yeso, y fuentes de agua agria. - *Quero* v. de 1425 hab. á la falda de *Sierramorena*; está en territor. de muchos granos si llueve, y pastos para ganado, con parroq. fabr. de yeso y estameñas, y un pozo de agua especial para cólicos y obstrucciones. - *Quintanar del Rey* v. de 4 mil alm. con una parroq. está en campo fértil de granos, rico vino, azafran, aceyte, pastos con ganado y caza. - *S. Clemente* es v. de 3468 hab. en campo llano de muchos granos, rico vino, azafran, legumb. hortal. con edificios muy destruidos, calles anchas, plaza magníf. parroq. con dos anexos, 5 conv. los 3 de monj. hospít. molinos y una buena cantera de piedra. - *Villanueva de la Xara* v. de 2591 hab. cerca del arroyo *Valdemembra* con puente; está en un llano fértil de granos, vino, aceyte, ricas ciruelas, pastos para ganado y caza: tiene hermosas calles, parroq. bastante capaz, 3 conv. los 2 de monj. casa consistor. de bella fachada, correg. y mercado los jueves.

*Iniesta* v. de 3271 hab. entre el *Xucar* y el *Cabriel*, está en un alto entre dos vegas fértiles de granos, legumb. vino, azafran, verd. miel, cáñamo, yerbas medicinales, ga-

nados y caza : tiene parroq. conv. de fr. correg. muchas fuentes, canteras de jaspe de varios colores; y fábr. de paños, bayetas y otros géneros. - *Villagarcía* de 2050 hab. está en buena situación, y suelo que da granos, vino, frutas, azafran, algun aceyte, pastos para ganado lanar y cabrío, con una gran parroq. - *Villargordo de Xucar* de 2050 hab. está inmediata á este rio, con huertas y frutales á sus orillas, y con los frutos de la anterior. - *Casas Simmaro* de 3250 hab. tiene parroq. y campo de granos, vino, aceyte, azafran, pastos con ganados en deesas y pinares - *Rubielos Altos y Bajos* de 800 alm. la 1ª y 1250 la 2ª tienen parroq. y los frutos referidos. - *Picazo* de 2 mil alm está en campiña de todos frutos y algunos pinares. - *Fuente-Santa* de 1550 hab. es como la anterior, y tiene conv. de fr. - *Minglanilla* es villa de 1686 hab. en terreno quebrado de pocos frutos, muchos pastos para ganado lanar, cabrío y caza, y una copiosa mina de sal-piedra, en la que se baja por 200 escalones á una gran plaza con bóveda de sal. - *Utiel* es v. de 4049 hab. en un alto, con collados, cañadas y vega deliciosa abund. de vino, bastantes granos, legumb. cáñamo, lino, frutas, verd. azafran; y en sus montes pastos, ganado lanar, cabrio, caza mayor y menor con yerbas medicinales : tiene una parroq.

2 conv. de fr. hospit. y pozo de buen agua en casi todas las casas. - *Requena* es v. rica de 6277 hab. con correg. está sobre el río *Magro*, en campo bien regado, abund. de granos, algun aceyte, vino, azafran, verd. y legumb. en sus huertas, lino y cáñamo: tiene sociedad económica, carnes sabrosas, caza, calles regulares, un cast. 3 parroq. 3 conv. el 1 de monj. telares de tafetanes, cintas y otros géneros, una feria, correg. y arcipreste. - *Minaya* es v. de 2924 hab. está en campo de todos frutos, esparto, pastos y caza, con parroq. y una buena posada. - *La Rolda* villa de 3921 hab. está en terr. de granos si llueve, algun vino, pastos y caza: tiene buenas calles y casas, parroq. conv. de ambos sexôs, hospit. árboles en el camino real, y fábr. de lienzo, paño comun, teja y ladrillo. - *Quintanar de la Orden* es v. de 2473 hab. de mucho término árido, que da granos y azafran si llueve, barrilla y salicon: tiene parroq. hospit. y fábr. de colchas y cobertores de lana. - *Tarazona* es v. de 6550 hab. en llano de granos, mucho y rico vino, algun aceyte, azafran, melones, pastos con ganado lanar y cabrió, caza, una parroq. y fábr. de pañuelos é indianas. - *Chiclana* v. de 2 mil alm. en alto, rodeada de montes elevados; es fertil de granos, vino, pastos para todo ganado, caza mayor y menor;

con parroq. fuente de buen agua en la plaza y otras medicin. en su término.—*Veas* es v. de mil alm. al pie de *Sierramorena*, cuyas vertientes la esponen á inundaciones: su distrito regado por el *Guadalimar*, da todo género de frutos, lino, cáñamo, truchas, mucho ganado, caza en sus montes y deesas: hay en ella parroq. conv. de cada sexô, molinos de harina y aceyte, batanes y tenerías.

*Toledo*, *Toletum*, es arzob. corte antig. intend. y c. murada de 20 mil alm. sita en una roca escarpada y rodeada del *Tajo* sino es por el N; con 2 puentes de piedra, calles estrechas, torcidas y en cuesta, sin plaza considerable, ni fuentes, que suplen los algives del agua llovediza. Su clima es destemplado, y en su territ. montañoso lo mas, solo hay buenas carnes, caza, barbos, anguilas del rio, hortal. y legumb. en las huertas *del Rey* y *de la Vega*. Sus parroq. son 24 con la catedr. primada de España, que es un vasto edificio rico y magníf. en pinturas, escultura y adornos, con hermosas capillas, la de N. Sra. del Sagrario colocada en un trono de plata de 50 arrobas, la de reyes nuevos, la Muzarabe en la que se usa de este rito, y otras, bibliot. con manuscritos de los Concilios que allí se celebraron, otros códices raros, y una custodia famosa de 2 arrobas de plata dorada de hechura admi-

rable, con otra de oro en el centro de mas de 57 marcos. Los conv. de ámbos sexôs son 28, algunos de bella architect. y hay ademas sociedad económica, muchos hospit. tribunal de inquisicion, univ. casa consist. el alcazar ó palacio real nuevamente reparado, destinado para hospicio, dos paseos, con algunas fabr. de géneros de seda bien decaídas, y una de hojas de espada. - *Illescas* es v. celebre en la hist. de España, reducida hoy á 400 vec. con 2 parroq. reunidas, conv. de ámbos sexôs, un famoso santuario ú hospit. con una capilla de N. Sra. de la Caridad: está en campo muy fertil en trigo, cebada, con algunos oliyos y viñas. - *Añover* villa de 8995 hab. está á  $\frac{1}{2}$  leg. del *Tajo*, en cuya deliciosa vega se cogen granos, vino, abundancia de melones y sandías; hay una bella parroq. y mucha pesca del rio. - *Villaseca* es de 1648 hab. y una parroq. en llano fertil de granos, pastos con ganado lanar, mular y leña. - *Mocejon* v. de 1633 hab. con una parroq. en campo llano; tiene tierras de labor, pastos para ganado lanar, mular en que se trafica, agua de pozos. - *Olias* es v. de 1976 hab. en el llano de un cerro, en campiña de granos, y frutas; con parroq. fuente, y buenas deesas de ganado vacuno: las mugeres hacen cintas, medias de lana y seda. - *Bargas* es v. de 3036 hab. de calles regu-

lares, buen agua, con parroq. está en llano abund. de granos y pastos para ganado lanar y mular: los vecinos hacen pan para Toledo.

*Navalcarnero* villa de 2689 hab. en llano fértil de granos, vino, legumbres, pastos para ganado lanar y caza; tiene parroq. buenas calles, casas y aguas, y escuelas para la juventud en la casa de los jesuitas. - *Villa del Prado* duc. de 2414 hab. está á 1 legua del *Alberche* con un puente, campo de vino, aceyte, higos, hortál. monte de bellota para ganado de cerda, fuentes de buen agua la del *Turco* medicinal, parroq. molinos de aceyte, tenerías, y mina de esmeril para pulir cristales. - *Mentrida* es v. de 2434 hab. en cuesta y campo plantado de olivos y viñas, tiene muchas aguas, higos y garbanzos, pastos de monte alto con ganado de cerda, seda, tegidos de lienzo, molinos de aceyte y parroq. - *S. Martín de Valdeiglesias* es v. de 2032 hab. con conv. de monj. y parroq. está en campo delicioso abund. de rico vino, aceyte, muchas frutas y aguas, pastos para todo ganado y caza. Á 1 leg. escasa de vega amena, está el monast. de bernardos del nombre de la v. en un valle delicioso rodeado de collados vestidos de árboles, con cosas singulares de pintura y escultura: y á  $\frac{1}{2}$  legua al O, el de gerónimos de *Guisando* en la la-

dera de un alto monte, poblado de robles, cipreses, laureles y malezas, con variedad de flores. - *Navalmorcuende* villa de 790 hab. y una parroq. está en terreno fragoso rodeado de cerros, sobre el *Tietar*: se cogen en él algunos granos, y hay abundancia de pastos, bastante ganado lanar, vacuno, de cerda y caza. - *Escalona* marq. es v. de 821 hab. sobre el *Alberche* con un puente; y su territ. abunda de trigo, vino, frutas, hort. acéyte, deesas de monte alto y bajo para ganado, y caza: tiene 4 parroq. la una colegiata, conv. de cada sexô, y palacio con su jardin. - *Talavera de la reyna*, *Ebura*, es preciosa v. de 7599 hab. á orillas del *Tajo* con mal puente, que tiene campiña deliciosa y arboleada, fértil de vino, acéyte, legumb. hort. seda y pastos para todo ganado lanar, vacuno y de cerda: sus calles son regulares, su plaza hermosa, y hay 8 parroq. con la colegiata, 14 conv. los 5 de monj. varios hospiti. y estram. la ermita de N. Sra. del Prado, fábrica real bien decaída de excelentes géneros de seda, terciopelos, tisúes, galones de oro y plata, con tintes, y 5 fábr. de loza entrefina. En su distrito dicen que se halla una mina de oro, y á 4 leg. canteras de mármol morado y blanco: es patria del agricultor Alfonso de Herrera. - *Cebolla* es v. de 2500 hab. en el pendiente de un monte, con 2 parroq. hos-



pit. y un gran palacio del duque de Alva en la plaza.-*Puente del Arzobispo* es v. de 1133 hab. en llano sobre el *Tajo* con bello puente y sólido, parroq. conv. de fr. estram. hospit. terreno de bastantes granos, vino, y fábr. de loza, cal, ladrillo, y curtidos: hay fuentes medicin. en su distrito, y una mina de oro cegada.

VALENCIA. Este reyno de 62 leg. de N á S y 25 de E á O, con 560 pueblos, 643 leg. cuadr. y 825318 hab. tiene al N á Cataluña, al E el Mediterr. al S el reyno de Murcia, la Mancha, y Aragon al O. Su clima es en extremo benigno: su suelo la mayor parte montuoso y vestido de árboles; es ameno y fertil en sus grandes llanuras y valles, con el riego de mas de 30 rios peq. y de los grandes *Xucar*, *Turia*, ó *Guadalaviar* que le atraviesa de N-O á S-E, *Mijas* y *Segura*. Fuera del trigo y cebada que no alcanzan á su consumo, ni sus ganados y lanas; se dan muchos y buenos vinos de que se hace aguardiente, aceyte delicado, mucho arroz, maiz, todo género de escelentes frutas, naranjas, limones, cidras, algarrobas alimento de las caballerías, muchas hortal. esparto, palma, lino y cañamo superior, almendras, higos, pasas, sosa, barrilla, miel, cera, y sobre todo abundancia de seda la mejor del mundo. Sus montes crían al-

gun ganado y encierran minas de oro, plata, hierro, azogue; canteras de mármol, alabastro, jaspe, y arcilla de que se hace la loza fina de Alcora. Sus naturales estremamente ágiles, festivos y piadosos; son excelentes agricultores é industriosos, aunque pudieran serlo mas, beneficiando muchas de sus ricas producciones. Su clero de los mas instruidos de la Península, forma cabildo eclesiástico en qualquiera de los pueblos de mediana pobl. dando un exemplo digno de imitarse en materia de residencia. Distinguirémos con números los partidos ó gobiernos en que se divide. - I *Morella* es v. fronteriza de Aragon de 3423 hab. con los de las *masías* ó cortijos, situada en anfiteatro á la falda de un monte, con murallas altas de 16 á 20 varas y 17 torres. En la cima del monte hay otro de un peñasco escarpado de mas de 50 varas de altura y 800 de circuito, rodeado de un petril ó barbaccana, y en el centro un promontorio escarpado de peña sólida de mas de 30 toesas de alto, y encima un cast. con cuevas bajo de él para toda la guarnicion, y una fuente en su plaza que está en lo mas elevado. Tiene la pobl. parroq. conv. de cada sexô, y agua traída de 1 leg. por un suntuoso acueducto que atraviesa montes y valles. En su distrito de mas de 5 leg. de largo y casi 3 de ancho,

hay parroq. rurales y algunas cisternas : y aunque montuoso, produce trigo, pastos para mas de 16 mil cab. de ganado de cerda, y 50 mil de lanar, cabrío, vacuno, y mular. Los naturales sacan madera de sus pinares, y comercian con colchas, cordellates, estameñas, barraganes, lienzos y demas géneros de sus fábr. - *Villa Hermosa* duc. de 1163 hab. en 1 parroq. sobre el *Mijares*; está en terreno espacioso que da granos, su vega da muchas manzanas y cerezas especiales, y sus pastos crían bastante ganado.

II *Peñíscola* c. de 1500 alm. plaza fuerte, murada con un cast. sobre un peñon, rodeada del mar sino por un estrecho de tierra que á veces sumerge la mar embravecida; tiene calles torcidas, pendientes y empedr. una fuente copiosa dentro de la pobl. y muchas al rededor del peñon, una parroq. otra iglesia inmediata al cast. y junto á la casa del gobern. una boca ó *bufador* que traga y arroja agua quando se enfurece el mar. De sus 2 leg. de territ. se coge vino, algarrobas, trigo para 6 meses, y con el riego de norias, cáñamo y legumb. - *Alcora* villa de 3 mil alm. en campo regado por las aguas de un pantano, que da seda, trigo, maiz, aceyte y algarrobas; tiene parroq. conv. de fr. 2 molinos harineros, y la famosa fabr. del conde de Aranda de loza y porcelana, de las

mejores de Europa, por lo fino de la masa, lo terso del barniz y lo gracioso de las formas: hay 2 molinos de barniz, y una máquina frente de la casa de la fabr. con 4 muelas corrientes. - *Benicarló* v. de 3063 hab. cerca del mar, está en una llanura deliciosa que aunque escasa de aguas, produce con riego de norias, algo de trigo, cáñamo, lino, verd. mucho vino tinto y blanco de que se hace un gran comercio en su peq. puerto: es de buenas calles con dos plazas y arrabales: hay una parroq. magníf. conv. de fr. otra iglesia en la plaza, y pozo en las mas de las casas. *Vinaroz*, v. de 9 mil alm. sobre el *Serval* y junto al mar; tiene un puertecito, 2 conv. de fr. hospit. astillero para barcos peq. y algun comercio. - *Honda* es v. de 3106 hab. está á la falda de un alto cerro, en terreno arbolado, fertil de cáñamo, algarrobas, seda, algun vino y trigo si llueve; con parroq. y conv. de monj. - *S. Mateo* es v. de 1779 hab. con parroq. 3 conv. el 1 de monj. y hospit. está en campo alegre de árboles, que si llueve, da mediana cosecha de granos, mucho vino de calidad, rico aceyte, algarrobas, con ganado cabrío en sus pastos.

III *Castelló de la Plana* v. de 11733 hab. á 1 leg. del mar, está en terreno llano espacioso vestido de árboles, regado por el *Mijares* y dos fuentes; y aunque sin agua su-

ficiente, se coge mucho y excelente cáñamo, seda, vino, algarrobas, legumb. alguna sosa y barrilla: tiene buenas calles, gran plaza, dos arrabales, 3 parroq. 6 conv. los 2 de monj. oratorios, 2 hospít. fabr. de lonas y jarcias en que se benefician mas de 40 mil arrobas de cáñamo; y en los montes vecinos el delicioso conv. *de las Palmas* de carmelitas descalzos. - *Burriana* villa de 4138 hab. está en llano arboleado, que regado con azequias del *Mijares*, abunda de aceyte, seda, cáñamo, legumb. algunos granos y vino, bastante arroz: tiene parroq. conv. de fr. y vestigios de su antigua fortal. - *Nules* marq. es v. murada de 3338 hab. con calles estrechas y rectas, mal caserío, con los frutos de la anterior si llueve, parroq. y conv. de cada sexô. - *Villareal* marq. de 5688 hab. sobre el *Mijares*; es de calles á cordel, bellas casas, frutos como la anterior, con suntuosa parroq. 3 conv. el 1 de monj. En el de franciscanos se veneran en una bella capilla las reliquias de San Pascual Baylon, y muy cerca hay un magníf. puente sobre el *Mijares*. - *Almazora* es v. de 1955 hab. en campo llano, arboleado, regado por el *Mijares* que la atraviesa, y da seda, vino, cáñamo y algo de trigo, frutas, hortal. con parroq.

IV *Valencia* C. arzob. capitania general, audiencia, tribunal de inquisicion, intend.

Univ. y c. murada de 160000 hab. los 100 mil dentro de los muros; está sobre el *Turia* á 3 mil pasos del mar, en una llanura deliciosa todo el año, poblada de arboledas, huertas, jardines y quintas, con 5 puentes suntuosos de piedra, 8 acequias de riego, una ciudadela que sirve de cuartel, un puerto llamado el *Grao*, y un fuerte. Sus calles son generalmente estrechas, torcidas, por empedrar á lo morisco; y se limpian con una acequia que lleva al rio todas las inmundicias: en sus casas cubiertas de terrados, en lugar de fuentes, hay pozo de agua gruesa que se bebe con nieve; y en sus plazas princip. de Santo Domingo y del Mercado, se vende todo género de comestibles. Tiene 15 parroq. con la de S. Valero estram. 35 conv. de ámbos sexôs, 10 congregac. colegios, semin. hospit. academia de nobles artes y de dibujo, y sociedad económica. La catedral es gótica de 3 naves, aunque baja de techo, el retablo mayor con puertas dadas de bellas pinturas, la sillería del coro y la custodia son obras de gusto; el colegio del Patriarca fundado por el V. D. Juan de Rivera con su buena bibliot. es el edificio mas sobresaliente: y tambien son de mérito el del Temple de la orden de Montesa con iglesia moderna, tabernáculo de jaspes y mármoles, la lonja, la casa de Diputacion, el

Principal, la enseñanza de niñas, la aduana, el palacio arzob. con bibliot. públ. el teatro... En el arrabal hay varios conv. y en el camino de Murviedro está el monast. de S. Miguel de gerónimos con iglesia magníf. altares de mármol, huerta espaciosa arboleada. La Univ. ha producido sabios insignes, Luis Vives, el Dean Martí, Pedro Juan Nuñez y otros muchos: es patria de S. Pedro Pascual, S. Luis Beltran, S. Vicente Ferrer, Juan Bautista Perez ob. de Segorbe... Pasan de 2600 los telares de sus manufact. de esquisitas telas de seda de todo género, de mucho gusto y duracion, galones, cordonería; y de 25 mil pers. las que trabajan en ellos y en el hospit. general. Su terreno de mala calidad, produce á fuerza de cultivo y abono, trigo, alfalfa, mucha seda y cáñamo, hortal. frutas de toda especie y otros frutos. Á una leg. al E de Valencia está la laguna llamada *Albufera*, de 3 leg. y  $\frac{1}{2}$  de largo, y 2 en lo mas ancho; cuyas aguas que le vienen de lluvias, de manantiales y de muchas acequias, desaguan en el mar por varios portillos, quando amenazan inundar las tierras de arroz inmediatas. Ademas de mucha pesca y multitud de ánades, gansos, foxas, gallos marinos, gallinas ciegas, francolines... hay en su deesa muchos conejos y liebres... - *Villanesa* es pobl. de 750

hab. con parroq. en un llano delicioso plantado de moreras y viñas: hay en ella una máquina de hilar seda con 15 tornos dobles, y otra de torcer movida del agua de la acequia que pasa por la misma casa; y de este modo sale primorosa. - *Chelba* v. de 4426 hab. está en una colina, sobre el *Chelba*, con buen piso, calles empedr. las mas, grande y bella parroq. y un conv. de fr. en su distrito: su terreno quebr. arboleado, regado por el rio y mas de 300 fuentes; da seda, vino, trigo, maiz, cañamo, frutas, legumb. verd. miel y cera: tiene una escuela de hilazas con 25 tornos. - *Liria*, *Edeta*, duc. es v. de 2060 vec. entre dos collados, en campo aseo de seda, vino y otros frutos; tiene parroq. 2 anexos, 2 conv. de fr. beaterio y un bello santuario estram. vestigios antig. una fuente copiosa que surte la v. y riega su huerta, cant. de mármol blanco de mezcla, 6 alfarerías, fábr. de teja, aguard. jabon y cintas. - *Noguera* es peq. pobl. notable por la cant. de mármol roxo oscuro con vetas negras, que hay en sus inmediaciones, propio para mesas, por su dureza, y el pulimento que admite. No lejos se halla la Cartuja de *Porta Cæli*, con un buen acueducto, y una mina de cobre.

*Murviastro*, *Muri veteres*, es v. murada de 5126 hab. sobre las ruinas de la antig. Sa-



*gunto*, á la falda de un monte de mármol negrizco, sobre el qual quedan insignes reliquias de su circo, de un templo y un teatro, cuya curiosa descripcion puede verse en el tomo 4.<sup>o</sup> de los viages de D. Antonio Ponz, con varias de sus lápidas é inscripc. tiene calles estrechas en cuesta, empedr. y limpias, caserío de mal aspecto, parroq. 3 conv. el 1 de monj. y una cisterna en la plaza sin mas fuentes. Á 3 mil pasos está el mar que antes distaba mil, y en su grao ó playa hay una torre con un cañon. Su territ. regado del *Palancia*, da mucho vino de calidad con que se comercia hecho aguard. rico aceyte, diferentes frutas, trigo, cáñamo, seda, algarrobas... y encierra cant. de mármol negro y blanco con betas de otros colores, jacintos roxos y amarillos, barniz y escelentes gredas. - *Segorbe* duc. es ob. y c. de 5775 habit. sobre el rio de su nombre, en un valle, con calles anchas y limpias, buenas plazas, bella catedr. única parroq. de buena fachada, 5 conv. el 1 de monj. semin. conciliar en la casa de jesuitas, muchas fuentes, molinos de papel, escuela de hilaza, y á  $\frac{1}{4}$  de leg. un monast. de gerónimos. Al N del cerro nace una fuente de agua delicada con que muelen dos molinos y se riega su huerta, que abraza dos grandes valles: lo demas se riega con una acequia del rio: y las cosechas son

aceyte, algunos granos, lino y cáñamo, hortal. frutas, con ganado lanar en sus pastos. Su industria consiste en fabr. de aguard. almidon, alfarerías, y molinos de papel. Á  $\frac{1}{4}$  de leg. entre O y S, está la Cartuja de *Valde Cristo*, magníf. edificio con bellas pinturas en su iglesia, en terreno delicioso plantado de olivos y viñas. - *Torrente* v. de 9857 hab. está en llano ameno de olivos y viñas, regado por una fuente caudalosa; que produce maiz, vino, aceyte, frutas, algarrobas y algun trigo: sus calles son anchas, limpias, empedr. las mas, la parroquia espaciosa, y un conv. de fr. bien situado: los vec. hacen aguard. y lienzos de calidad. - *Xérica* es v. de 2219 hab. á orillas del *Palancia*, en la falda de un cerro; con buena parroq. 2 conv. de fr. hospit. y fuentes de buen agua. Los frutos de su campiña son trigo, vino, frutas, maiz, seda, todo género de verd. pastos con ganado, caza y buenas carnes.

V *Alcira* v. de 9739 hab. casi rodeada del *Xucar* con 2 famosos puentes, que riega su campo arboleado, fertil de vino, aceyte, frutas, hortal. cáñamo, alfalfa, y mucha seda: tiene calles estrechas, parroq. 2 anejos, 6 conv. de ámbos sexôs, hospit. y dos paseos delic. sin mas industria que la agricultura. - *Alcudía de Carlet* v. de 1886 hab. con bella parroq. y conv. de fr. está en

terreno regado por la rambla de *Llombay*, que da trigo, aceyte, rico vino y mucha seda. - *Alberique* v. de 1840 hab. en suelo llano y delicioso, abund. de seda y arroz, algun trigo y maiz; tiene parroq. conv. de fr. y una gran cisterna de la acequia real del *Xucar*, que la abastece de agua. - *Carcagente* v. de 40 mil hab. está cerca del *Xucar*, con cuyo riego y el de algunas norias, se saca de su corto y fertilísimo terreno, mucho arroz y seda, algunos granos, frutas, verd. cáñamo... El piso de sus calles anchas y limpias, es firme sin piedras: hay en ella parroq. magníf. conv. de cada sexô, cuartel de caball. 2 molinos harin. y entre otros edificios, una bella casa con 24 tornos para torcer seda. - *Villa y Honor de Corvera* es una comunidad de los lugares *Riola*, *Corvera*, *Polina*, *Fontalen* con 2500 alm. cuyo término regado por el *Xucar*, da mucha seda y arroz, algun trigo, maiz, algarrobas, aceyte, alfalfa, y pastos en los montes de *Corvera*. Los diputados se juntan en la buena casa consist. de *Riola*, lugar principal, cruzando el rio por barco. - *Sueca* v. de 5000 hab. de calles sucias y anchas, parroquia decente, conv. de fr. de bella iglesia, con 3 molinos harin. está en terreno ameno vestido de arboles, que produce seda, aceyte, vino, mucho arroz, trigo, cebada, hortál. alfalfa... se

halla á  $\frac{3}{4}$  de leg. del mar,  $\frac{1}{4}$  del Xucar, y toca su gran termino con la Albufera. - *Cullera* cond. v. á  $\frac{1}{4}$  legua del mar, de 5000 hab. está en llano á la falda de un cerro, al desagüe del *Xucar* con puente de madera, hasta el que llegan las embarcac. Es de calles limp. empedr. y buen caserío; tiene parroq. conv. de fr. pesca del rio y del mar, sin industria. De su terreno se coge mucho arroz, seda, maiz, aceyte, algarrobas, alfalfa... - *Carlet* es v. de 2687 hab. en suelo llano delicioso y regado por una acequia de la rambla de *Llombay* que atraviesa la pobl. y da seda, vino, aceyte, algunos granos, maiz, pasas, algarrobas... tiene buenas calles, parroq. y conv. de fr.

VI S. *Felipe* antes *Setabis* ó *Xativa*, es c. de 10786 alm. á la falda de un monte rodeado de otros, con suelo algo desigual, buena colegiata, 3 anexos, 12 conv. los 2 de monj. 2 hospít. 2 cast. casi destruidos, y un semin. de educ. hay en ella un grande arrabal con muchas fuentes, un hermoso paseo de arboles robustos, una fuente con asientos, y álamos al rededor. Su terreno regado por el *Xativa* y el *Abayda*, poblado de arboles; produce seda, arroz, aceyte, maiz, algarrobas, frutas, verd. vino, legumb. sin industria. Al pie de una sierra escarpada y cercana, hay una mina de azogue virgen; y al E

está la cantera de hermoso mármol de mezcla llamada la *Barcheta*. Es patria de los papas Calisto III, Alexandro VI y del famoso pintor José Rivera llamado el *Españoleto*. - *Ollería* es v. de 2440 hab. en terreno llano que riega el arroyo de su nombre, y da si llueve, mucho aceyte y seda, vino, maiz, algun trigo, verd. frutas y legumb. sus calles son regulares con medianos edificios, y hay parroquia, 2 conv. de fr. y fabr. de vidriado comun. - *Albayda* marq. es v. de 2505 hab. en un valle delic. rodeado de collados suaves, con cosecha muy abund. de aceyte, seda, vino y otros frutos, si llueve; hay parroq. y 2 conv. de fr. - *Beniganim* v. con parroq. conv. de cada sexô, y 2442 hab. está en llano cercado de cerros de suelo desigual y bien aprovechado: su mayor cosecha es la de vino, del que emplean en arropo como 30 mil arrobas; la de seda y membrilletas es tambien abund. - *Onteniente* v. de 6914 habitantes en el valle de Albayda á la derecha del rio, de calles anchas y mal piso, buen caserío; es de terreno arboleado que da mucho trigo, vino, maiz, aceyte, frutas, higos ricos, y pastos para ganado lanar; con parroq. 3 anexos para el arrabal y la villa, 5 conv. el 1 de monj. casa de jesuitas, fabr. de buenos paños, bayetones, lienzos, papel, y un martinete de cobre.

*Bocairente* villa de 5587 habitantes, está á la raiz de un cerro con calles pendientes, en terreno que da granos, vino, hortalizas, legumbres, aceyte, cañamo, miel y pastos con ganado lanar: hay en ella parroq. conv. de cada sexô, tintes, batanes, fuentes de buen agua, y fabr. de paños, bayetones, cintas, mantas, jabon, aguard. molino de papel, y un alto puente sobre el barranco de *Fos*. - *Valldigna* valle de 2 leg. de largo y ancho, á 8 leg. S de Valencia, con montes muy altos en su centro, en cuyos confines está entre O y S, la célebre cantera de *Buizcarro* de 3 géneros de jaspes esquistos, de piezas de todos tamaños, que podrían beneficiarse llevándolos por mar á todas partes. Las faldas, cañadas y barrancos de los montes están poblados de algarrobos, cuyo fruto se da al ganado, y se vende el sobrante. Acia el mar ciñe este distrito un valle de leg. y  $\frac{1}{2}$  regado por las aguas de muchas fuentes y arroyos, que bajan de las sierras, en que se crían moreras, viñas, algarrobos, higueras y frutales. En él está el monast. de *Valldigna* de bernardos con una grande iglesia, tabernáculo magestuoso, coro con buenas pinturas, bibliot. sacristía, sala capitular., correspondientes: en él se socorren con largueza los peregrinos y necesitados. En dicho valle se hallan las 3 pobl. siguientes. -

*Cimat* al O, de 1500 alm. con bella parroq. nueva, que hacen carbon, y cultivan su campo plantado de moreras, viñas, algarrobos. - *Benifairó* de 1400 hab. arrieros, con igual parroq. está situado en medio del valle en campo llano arboleado. - *Tabernas* al N de mil alm. á la falda de un monte, en terreno abund. de seda, maiz, algarrobas, mucho arroz y otros frutos; tiene parroq. de 3 naves.

VII *Montesa* v. de 697 hab. al pie de un cast. inexpugnable, que encerraba la casa de la Orden de su nombre, arruinado en el terremoto de 1748; tiene parroq. y territ. que si llueve, da aceyte, algarrobas, vino, algun trigo, miel y pastos con ganado. Al O está la *peña encantada* de 5 mil quintales de peso, que con solo empujarla balancea por un rato. - *Enguera* v. de 3263 hab. en llano arboleado, que produce si llueve, mucho trigo y cebada, aceyte, seda, maiz, algo de vino, y abund. de cabras en sus dilatados montes; tiene parroq. conv. de fr. y 2 fábr. de estameñas y paños comunes, en que se tejen al año sobre 70 mil varas de ambos géneros. - *Fuente de la Higuera* v. de 2625 hab. á la entrada de este reyno, pasado el puerto de su nombre, el puente y una calzada, obras magníf. está construida sobre una roca al pie de una montaña, en terreno que a-

unque frio y escaso de agua, está cubierto de arboles; y abunda en vino de calidad, aceyte, seda, miel, higos y otros frutos: tiene una preciosa pintura del Salvador del célebre Joanes en el tabernáculo de su parroq. hospit. para enfermos y peregrinos, 4 fuentes dentro de la pobl. y muchas en su distrito, en el que hay 3 puentes hermosos en el camino real de Madrid. - *Mogente* es v. de 1984 hab. en piso llano, á la falda de un monte alto, en terreno parte quebrado y ameno, poblado de arboles y regado por las aguas del *Canals*, y las de un pantano; que produce seda, aceyte, vino, medianía de trigo, maiz, hortal. y muchos higos: hay en ella parroq. conv. de fr. y ganado cabrío en sus montes. - *Vallada* es v. de 1471 habit. en llano á la falda de un monte, con parroq. y vega delic. vestida de algarrobos, moreras, olivos y viñas, que da tambien algun trigo, maiz y legumb. con bastante ganado cabrio y lanar en sus montes.

VIII *Denia*, *Dianium*, marques. puerto, plaza fuerte con gobern. militar, y c. antiqüísima de 5 mil vec. situada al pie de un peñon con cast. en su cima. Tuvo silla episc. en tiempo de los godos, y fue corte de reyes moros, desde 1015 hasta 1124. Su clima es poco sano, sus 3 calles sucias y desempedr. y su terreno escaso de agua, da vino,



seda, aceyte, trigo, cebada, maiz, almendras, algarrobas y demas subsistencias. Tiene una puerta al mar y otra al O, y dentro de sus muros una bella parroquia nueva, conv. de monj. otro de frayles estram. y algo mas distante otro, una capilla en el arrabal de la marina en que oyen misa las gentes de mar, y hubo un templo de Diana del que tomó su nombre. - *Altea* es v. marítima de 3807 hab. con calles pendientes, cast. parroq. hospicio de fr. y campo abund. de granos, algarrobas, seda, almendras y muchos pimientos de que se hace tráfico. La atraviesa un torrente de su nombre, de cuya agua que se conserva dulce en el mar, hacen aguada las embarcaciones. - *Gandía* es ciudad mur. cerca del mar, de 5164 hab. en una llanura delic. regada del *Alcoy*, que da mucha seda, vino, aceyte, maiz, frutas, cañas de azucar, verd. copia de pimientos, melones... tiene calles anchas, rectas las mas y empedr. colegiata hermosa con un precioso sagrario, conv. de cada sexô, la casa de jesuitas, palacio magníf. del duque, en cuya capilla oraba S. Francisco de Borja, una gran cisterna que surte de agua, y un delicioso paseo con alameda. Fuera de la agricult. no hay mas industria que la de algunas cintas y otras menudencias. - *Oliva* v. de 4902 hab. está á la falda de un monte, en

campo abund. de seda, maíz, aceyte, bellas granadas, medianía de granos y cañas de azúcar; es de calles limpias y empedr. con 2 parroq. hospicio, conv. de cada sexô, fabr. de teja y ladrillo.—*Pego* v. de 3404 hab. á la falda de un monte, está en campiña arboleada, fértil de trigo, maíz, aceyte y seda especial, con parroq. conv. de fr. y comercio de mulas.—*Xavea* v. de 3926 hab. con parroq. conv. de cada sexô; está en llano arboleado que da trigo, vino, almendras, algarrobas, grandes sandías, muchas verd. y ricas pasas.

IX *Alcoy* v. rica de 15 mil hab. muy industriosos, de clima frío y sano, con calles espaciosas, muchas aguas, buenos edificios, parroq. 3 conv. el 1 de monj. hospit. y casa de enseñanza de doncellas; está entre montes bien altos, en terreno quebrado que el trabajo hace producir trigo, maíz, aceyte, vino, toda especie de frutas y hortalizas. tiene fabr. de paños, bayetones, mantas, cotonías, lienzos... tintes, batanes, 33 molinos de papel, y mucha leña en un monte de encina distante  $\frac{3}{4}$  de leg. de la v.—*Concentayna* es v. muy industrial de 5300 habit. al pie de la sierra de *Mariola*, de malas calles y casas; pero en la que hay una suma actividad en fabr. de paños y hilazas; no menos que en su agricult. de la que sa-

can trigo, maiz, frutas, seda, alfalfa, melones, judias y verd. - *Sella* v. de 1352 hab. está en territ. montuoso y frio, del qual la aplicacion de los vecinos saca mucho vino y de él aguard. aceyte, seda, algun trigo, maiz, algarrobas, higos, almendras, melocotones y demas frutas, todo de la mejor calidad: hay en ella parroq. y muchas fuentes de buen agua. - *Villajoyosa* de 4221 hab. está sobre un cerro á la costa del mar, plantado de viñas, moreras, algarrobos, higueras y almendros: lo riega el agua de un depósito, y produce cebada, algun trigo, maiz... tiene calles en cuesta, parroq. conv. de fr. manufact. de esparto, y comercio marít.

X *Xijona* es c. de 4349 hab. en terreno montuoso arboleado, abund. si llueve, de mucho trigo, maiz, aceyte, vino, seda, almendras, frutas ricas de toda especie, miel, ganado en sus pastos, y caza: tiene calles incómodas de piso desigual, parroq. 2 conv. de fr. y fábr. de turrón delicado. - *Elche*, *Illice*, v. de 15 mil hab. está á la izquierda del torrente profundo por el que desaguan en la Albufera las aguas de las montañas del N, desde la fuente de la Higuera al puerto ilicitano. Su territ. de los mas fertiles, da si llueve, mucha cebada y aceyte, barrilla, salicon, sosa, trigo, vino, algarrobas, higos, dátiles, almendras, azafran,

algodon, cominos, legumb. verd. y frutas: tiene buenas calles y plazas, 6 fuentes la de mármol de 6 caños, única de agua potable, 3 parroq. la mayor magníf. 3 conv el 1 de monj. hospit. de enfermos y peregrinos, un puente sobre el arroyo, casa consist. el palacio y fortaleza llamada la *Calahorra*, cuartel espacioso, fábr. de jabon, de antes finos, y de todo género de curtidos, vestigios antiguos que persuaden haber sido la decantada *Íllice*, y un bosque de mas de 50 mil pies de palmas, muchos de 40 varas de alto con racimos de dátiles de 10 y 15 libras; es patria del sabio D. Jorge Juan. - *Ibi* v. de 2960 hab. al pie de un cerro cónico, en campo de trigo, aceyte, vino, almendras finas, maiz, legumb. y miel delicada; tiene parroq. coleg. de educ. muchas fuentes la 1 de 6 caños, que surte 4 molinos harin. y en la calle de las *Heras* una mina de azufre. - *Biar* v. de 3 mil alm. está á la falda de un cerro coronado de un cast. en terreno de trigo, cebada, avena, maiz, vino, aceyte, almendras, piñones, seda, cáñamo, esparto, miel exquisita, con pastos y mucho ganado: tiene parroq. conv. de fr. muchas fuentes, alfarerías y fábr. de lienzos y alpargatas.

XI *Alicante* es c. rica de 17834 habit. plaza fuerte, y puerto con la mejor bahía del Mediterr. defendido por un cast. sus calles

son limpias sin empedrar, con 2 plazas, y 6 fuentes públ. tiene 4 parroq. la una colegiata, 8 conv. escuela de dibujo, fábr. de pañuelos de hilo y algodón, casa consist. hosp. 2 cuarteles, 2 lagos en la costa acia Cartagena, de que se saca mucha sal, y á 5 leg. entre montes, un pantano ó depósito de aguas que riegan su huerta; que da trigo, cebada, esquisito vino, sosa, barrilla, agrios, ligos, ubas de pasa, almendras, verd. frutas de toda especie, pescados de mar, y mucho comercio. A 2 leg. de la pobl. *Alcoray* hay una beta de azogue mineralizado, y trozos de ambar mineral. - XII *Orihuela*, *Oscelis* ob. y c. de 20819 hab. está en el llano del pie de un monte sobre el *Segura*, con dos puentes, calles rectas y anchas: su huerta deliciosa poblada de moreras, naranjos, limoneros, olivos... produce trigo, cebada, maiz, aceyte, vino, sosa, barrilla, seda, lino, cañamo, arroz, mucho pimiento, todo género de frutas, y pastos con bastante ganado. Además de la cated. hay 3 parroq. 12 conv. los 3 de monj. hospicio, hospital, casa de espósitos, univ. 2 coleg. semin. concil. y un cuartel espacioso. - *Elda* cond. v. de 3492 hab. sobre el río de su nombre, de calles estrechas, derechas y largas; está en terreno árido, del que la industria de los naturales saca, si llueve, cuantiosas cosechas de acey-

te, cebada, algun trigo y vino, mucha y rica seda... tiene parroq. y conv. de fr. estram. - *Novelda* v. de 4495 hab. está en situacion árida, casi de los frutos de la anterior; con parroquia y ganado en sus buenos pastos, lo mismo que *Aspe*. - *Guardamar* es v. de 2088 hab. en 1 parroq. incluso el barrio de los judios, y los de su huerta: su campiña arboleadada abunda en trigo, vino, seda, aceyte, medianía de cebada y maiz, mucha sosa, barrilla y frutas.

REYNO DE MURCIA. Este ameno y fertil pais de 30 leg. de N á S, 20 de E á O, de 212 pobl. 659 lugares, 659 leg. cuadr. y 383226 hab. confina al N con Castilla la nueva y Valencia, al E con ésta y el Mediter. al S con este mar, y al O con el reyno de Granada. Su clima es templado acia el mar, ardiente acia Cartagena, y fresco en la sierra: y su terreno parte montuoso y árido en el campo de Cartagena y Lorca, confines de la Mancha y Valencia; da en años de lluvias abund. de granos, especialmente cebada: su vega de leg. y  $\frac{1}{2}$  de ancho en toda su estension de O á E ya mas ya menos; es feracísima en vino, aceyte, seda, frutas, innumerables naranjas, limones, limas, cidras, zatalies, pimientos y demas hortel. legumb. cáñamo, lino, esparto, azafra, anís, barrilla, sosa, arroz, madera de

construc. La sierra llamada *Segura* de 30 leg. de estension, vestida su mayor parte de arboles, plantas, y yerbas medicin. encierra mucha caza mayor y menor, minas de sal, alumbre, plomo, salitre, azogue, bol, azufre, almazarron, plata y piedras preciosas: ademas de multitud de fuentes y arroyos. Los ríos principales son el *Segura* que nace cerca de la v. de su nombre, *Guadalentin*, *Alcalfa*, *Mundo* abund. de pesca: y sus naturales son robustos, bien apersonados, aplicados y astutos.—*Murcia* C. intend. tribunal de Inquisicion, y c. de 34852 hab. sin los de su huerta; está situada en un hermoso valle cubierto de arboles sobre el *Segura* con un puente magníf. que comunica con el arrabal de capuchinos, y riega con 2 acequias su huerta deliciosa de casi 5 leg. abundantis. de todo género de frutos, en especial de agrios, seda, lino, cáñamo, y frutas. Sus calles son irregulares, limpias y mal empedr. la catedral que corresponde á Cartagena, es bastante capaz, de gran fachada y alta torre, buena sacristía, sillería del coro y sus 2 organos. Hay ademas 11 parroq. 19 conv. los 10 de fr. 3 coleg. de educac. con el insigne de S. Fulgencio, escuela de dibujo, de ciencias naturales y exactas que mantiene la sociedad económica, hospicio, hospit. casas de huérfanos, de reclusion, del contraste ó

peso de la seda y el edificio en que se tuerce y tiñe, buena alondiga, magníf. palacio, episc. coliseo, plaza de toros, paseos deliciosos, en especial el del malecon, máquinas para hilar capullo, fábr. de salitre, molinos de pólvora y de pimiento, del que se hace mucho comercio. A corta distancia hay una Albufera de agua salada de 2 leg. de largo, 4 de ancho y 8 de circuito, en que se pesca el mújol pescado delicado, y en algunas isletas y deesas inmediatas mucha caza: y como á legua y  $\frac{1}{2}$  está la famosa presa del rio, de donde salen dos acequias con infinidad de cauces para el riego de la huerta, y no menos molinos harin. en las riberas del rio y de las acequias.

*Cartagena, Cartago nova*, c. de 20 mil hab. plaza fuerte con 3 cast. está en campo árido que si llueve, abunda de granos, vino, sosa, barrilla y mucho esparto, con mal agua. Sus calles son regulares y limpias: tiene plazas, parroq. 2 anejos, 9 conv. el uno de monj. 3 hospít. con el real para la tropa muy capaz y con vistas al mar, bellas fuentes, coliseo y paseos públ. Aun se conservan los vestigios de un coliseo romano con otras antigued. dentro y en el distrito de la c. Su puerto en figura de herradura, defendido acia el mar por castillos, reductos y fuertes; es de los mayores y mas seguros del Medi-



terraneo con una dársena capaz de muchos y grandes buques resguardados del O, y mucho comercio. Es el 2.º de los tres departam. de marina del reyno, con gobern. intend. de marina, escuela de náutica, excelente arsenal, parque, almacenes, plaza para la tropa, y almadraba para la pesca del atun. Sus fábr. de cordage y lonas consumen 50 mil arrobas de cáñamo. - *Puerto de las aguilas* es seguro y cómodo para todo género de embarcac. que cargan de trigo, sosa, barrilla y esparto, de que abunda el terreno inmediato: le defiende un cast. y 4 baterías. Su pobl. se compone de sesenta bellas casas. - *Portilla* de mil alm. está en la costa con parroq. campo para granos, y vega plantada de moreras y frutales. - *Almazarron* v. de 8125 hab. cerca del *Guadalentin* que desagua en el cabo de *Cope*; es nombrada por la abundancia de almagre con que se pulen los cristales, se pinta, y benefician los tabacos. Tiene inmediata una cala donde se ocultan los argelinos, y hay una torre para observarlos, parroq. conv de fr. muchas huertas, con frutales y alguna industria de esparto. - *Alcantarilla* es v. de 3595 habit. á orillas del *Segura*, que la surte de pesca, y riega su campiña abund. de granos, seda, muchas verd. y ricas frutas: tiene parroquia y hospit. - *Molina* v. de 2620 hab. está cerca

del *Segura*, que riega su territ. fertil de granos, seda, vino, arroz, frutas, verd. y salinas. - *Espinardo* es v. de 1750 habitantes á la falda de un cerro, con parroq. y campo de muchos frutos. - *Fortuna* v. de mil almas; está en llano delicioso y alegre, y campo arboleado, con tierras para granos, ademas de aceyte, vino, higos... tiene una parroq. buena fuente, fábr. de salitre, y al N aguas termales. - *Carcelen* es villa de 2600 almas al pie de un alto monte frente de otro, de los quales bajan las aguas que benefician su vega amena, poblada de moreras, frutales, olivos y viñas: tiene parroquia y un molino de harina. - *Alhama* es villa de 3586 habitantes nombrada desde tiempo de los árabes por sus admirables aguas termales, de calor moderado y sabor á azufre, que se recogen en un estanque ó algibe con escalones: tiene parroq. 2 conv. de fr. hospit. y su terreno situado al pie de un gran peñasco y rodeado de otros, da copia de granos, frutas y legumb. - *Archena* está sobre el *Segura* á la falda de un alto risco llamado *Salto del Ciervo*, y de este y del de *Verdeleña* opuesto y mas alto, bajan las aguas que riegan el terreno de buenos pastos, con ganado lanar y cabrío. Á 1400 pasos del Salto brota á su falda y junto al rio, una fuente de agua termal muy caliente, de virtud maravillosa, de la

que se forman 3 baños, el 1 bien incómodo para los pobres.

*Lorca, Eliocrata*, es c. de 14866 hab. á la falda de un monte, con cast. en su cima, sobre el *Guadalentin*, en piso desigual, y mucho terreno feraz, si llueve: el valle ó vega de 6 leg. de largo y 2 de ancho, da abundancia de granos, seda, aceyte, frutas, cáñamo, verd. sosa, barrilla, y esparto en los eriales: tiene calles regulares, colegiata, 9 parroq. 8 conv. de fr. 2 de monjas, bella consist. coleg. de educac. y otro para niñas, buenos cuarteles, paseos amenos, una fuente magníf. 9 molinos de aceyte, 13 de harina, 3 fabr. de plomo, alcohol, salitre y alfarerías: en septiembre se celebra una feria muy concurrida. Á 2 leg. están los magníf. pantanos que riegan la huerta: roto el mayor en 1802, lo inundó todo, incluso el arrabal de San Cristobal, y causó los mayores estragos. - *Mula* marq. v. de 5270 hab. está sobre un arroyo en una llanura deliciosa, fértil en granos, vino, aceyte y frutas, pasas y rica seda: hay en ella 2 parroq. conv. de fr. un buen palacio, y baños saludables en sus cercanías. - *Ojos, Villanueva* y *Ulea* son pequeñas pobl. notables por la mucha abundancia y buena calidad de sus naranjas. - *Totana* es v. de 9858 hab. en un llano hermoso, abund. de granos, aceyte, seda, mu-

cho salitre ; con mal caserío , parroq. conv. de fr. hospit. fuente de buen agua en la plaza. - *Ricote* es v. deliciosa de 974 hab. cabeza de su valle , que es una huerta continuada de naranjos, cidros, granados, situada en el llano de un alto , con parroq. y campo de seda, aceyte, algun trigo, vino y otros frutos.

*Hellin* v. de 6114 habit. con sus aldeas, está sobre dos altos cerros, en territ. montuoso , pero abund. de granos, maiz, arroz, azafran, cáñamo, algun vino, y aceyte, sosa, barrilla, seda, frutas, y verdur. en sus muchas huertas : hay en ella 2 parroq. conv. de cada sexô, hospit. bellas alamedas, manufact. de vidriado blanco, de jabon, y de paños bastos ; y en su distrito 26 fuentes, 6 molinos harin. minas abund. de azufre y de sal. - *Tobarra* es v. de 5 mil altn. situada en una cañada ó valle cercado de cerros, de mucho término ; con tierras de labor fértiles de granos, y una gran huerta plantada de moreras, olivos, viñas, frutales, de toda especie de verd. azafran, mucho cáñamo y legumb. Tiene una grande y bella parroq. conv. de fr. hospit. y monte pio de trigo, que se presta á los labradores pobres. - *Caravaca* v. de 1040 hab. sin mas industria que la agricult. que les da en su vega delic. granos, vino, aceyte, hortel. cáñamo, frutas, seda, y ganados en sus pastos : hay en ella parroq.

7 conv. los 2 de monj. una bella capilla con fachada de jaspe encarnado, en que se venera la famosa *cruz de caravaca*, un cast. fortif. y molino de papel. Su inmediacion á un monte de iman, se cree, la hace espuesta á tempestades. - *Segura de la Sierra* v. de 993 hab. está situada en anfiteatro al pie de un monte, con un cast. abandonado en su cima. Su territ. de 30 leg. de circuito con sus aldeas, poblado de pinos; es casi todo fragoso, y solo da granos y muchos pastos para ganado lanar, vacuno y cabrio: tiene parroq. la casa de jesuitas, y junto á ella nace de fuentes y vertientes el *Guadalquivir*, que gira al O, y el *Segura* que atraviesa este reyno y desagua en el Mediter. - *Calasparra* es pobl. de 2704 hab. en un pendiente suave, y anchuroso campo que produce granos, cáñamo y ganados; con parroq. y 6 leg. de circuito de terreno azufroso. - *Ciezar* villa de 4539 habit. casi cercada del *Segura*; tiene parroq. conv. de cada sexô y hospit. en terreno llano y ameno, que produce granos, vino, maiz, cáñamo, lino, barrilla, seda y mucha uba de pasa.

*Villena* marq. c. de 10 mil alm. á la falda del monte S. Cristobal; está en un llano y campiña dilatada, fertil de granos, aceyte, vino, cáñamo, maiz y ricas frutas. Es de calles limpias, buenas plazas, fuentes

que surten 6 piedras de molino, y riegan mas de 1 leg. de terreno: tiene 2 parroq. 3 conv. el uno de monjas, orat. de San Felipe Neri, hospital, paseos deliciosos, un palacio con jardines, 2 fabr. de jabon, 1 de aguard. bastantes telares de cáñamo y lino, y una laguna proxima de 2 leg. de largo, que abastece de sal toda la comarca. - *Caudete* es v. de 10435 hab. á la falda de un monte, con 6 leg. de territorio que da granos, azafran, vino de que se hace aguard. alguna seda, y hortál. en su vega: hay en ella parroquia, 2 conv. de fr. hospit. un palacio del ob. de Orihuela, molinos de harina, y deesas con ganado mular. - *Sax* v. de 2049 habit. junto á un alto monte, con un cast. abandonado en su cima; está en campo y huerta de 8 leg. de circuito, abund. de granos, buen vino, aceyte, almendras, frutas, maiz, y alguna seda; con parroq. una fuente salada y otra dulce, fabrica de aguard. y 11 almazaras. - *Zeheguín* es v. de 6409 hab. en un collado escarpado, con parroq. mucho terreno y vega fértil de granos, vino, aceyte, un monte de pinos, y pastos para todo ganado. - *Moratalla* v. de 7156 hab. al pie de un monte, cerca de los rios *Segura* y *Bernamor*; está en campiña poblada de casas de campo, olivos, viñas que dan rico vino, pastos de monte alto y bajo, con mucho ganado de cerda:

hay parroq. 2 conv. de fr. 2 hospit. y muchas fuentes. - *Teste* es v. de 3356 hab. en piso desigual y terreno quebrado lo mas, de bastantes granos, seda, frutas, ricas granadas, pastos para ganado mular, con parroq. conv. de frayl. fuentes de buen agua, y manufact. de alfombras y alforjas que hacen las mugeres. - *Tecla* es rica v. de 6371 hab. en llano á la falda de un monte, en terreno estenso de granos, buen vino de que se hace aguard. mucho aceyte y otros frutos; tiene parroq. conv. de fr. buen hospital, una fuente inmediata, molinos de aceyte, excelentes pastos para ganado lanar y cabrío, caza mayor y menor.

*Jumilla* es v. de 7460 hab. en declive, y campo plantado de olivos, viñas, frutales, y hortal. con buenas calles, casas aseadas, 2 parroq. anexo, conv. de fr. y en su territor. un cast. arruinado, y pavimentos de mosaico descubiertos poco hace. - *Alpera* de 1840 hab. con una parroq. está en llano y terreno de granos, vino, aceyte, cáñamo, legumbr. y hortal. en su huerta, y grandes cabañas de mulas. - *Almansa* c. de 6063 hab. está en piso llano y campiña de granos, algun vino, azafran y hortal. es de calles limpias y anchas, buenas casas aunque bajas, con una fuente dentro, y muchas fuera de la poblac. parroq. magníf. un anexo, conv. de cada se-

xô, muchos telares de cañamo, y una pirámide en sus inmediaciones, erigida por la batalla decisiva dada en 1707. - *Albacete* v. de 7271 habit. con calles mal empedr. parroq. y anexo, 5 conv. los 2 de monjas, obras de hierro y acero, y agua de pozos; está en terreno llano y árido, que si llueve, da granos, vino, azafran, pastos para ganado asnar y mular: tiene una feria concurrida en septiembre. - *Chinchilla* c. de 4524 hab. con sus siete aldeas; está situada en un alto cerro, y terreno árido y quebrado, que si llueve, produce granos y pastos para ganado lanar y cabrío; con calles incómodas, plazas, parroq. conv. de cada sexô, hospit. un cast. antig. y fabr. de crisoles para fundir oro y plata.

## ANDALUCÍA.

REYNO DE SEVILLA. Bajo el nombre de *Andaluçia*, (*Betica*), se comprenden los cuatro reynos de Sevilla, Córdoba, Granada y Jaen. El primero tiene al N Estremadura y Castilla la nueva, al E Granada y Murcia, al S Granada y el Oceano, y Portugal al O: abraza 55 leg. de long. 267 pueblos, 742 leg. cuadr. y 748221 hab. Los antiguos colocaron en este pais los campos Eliseos, mansion de los heroes virtuosos despues de su muerte, por la suavidad de su clima, a-



menidad y fertilidad prodigiosa de su hermoso suelo en todo género de granos, rico vino, aceyte, frutas, agrios, cidras, granadas, higos, almendras... carnes, aves, pescados, verd. y cuanto puede contribuir á la comodidad y regalo del hombre; sin que falten montes poblados de arboles, caza mayor y menor, pastos en sus grandes deesas con ganado de toda especie, sobresaliendo la de sus caballos, los mas hermosos, veloces, nobles y briosos del mundo. Adornan este reyno aunque con poca utilidad, los rios *Guadalquivir*, *Xenil*, *Odiel*, *Tinto*, *Guadalete*, *Chanza* y otros menores que dan muy buenos pescados especialmente albures, sábalos y róbalo. Son muchas sus minas de oro, plata, cobre, antimonio, plomo, bermellon, sal; y las canteras de mármol, jaspe, iman y otras preciosidades. Sin embargo un pais tan hermoso y feraz, se halla despoblado y pobre, por falta de industria y de comercio: porque sin estos arbitrios ¿ que puede prometerse el pueblo de solo un jornal, si se lo ofrecen, sino miseria y desnudez ?

*Sevilla* C. arzob. audiencia, intend. univ. tribunal de Inquisicion, corte antig. y c. principalís. de 120 mil hab. sin los arrabales, á la orilla oriental del *Guadalquivir* con un puente de barcas al barrio de Triana.

Es de calles estrechas á lo morisco, con 19 minas para el desagüe, muchas plazas y plazuelas, murallas de 2 leguas de ámbito con 166 torreones, 13500 casas, algunas con fuentes y jardines, 36 fuentes públicas; con 26 parroq. 4 anexos, la colegiata de S. Salvador, mas de 40 conv. de fr. 29 de monjas y otros 40 entre semin. hospít. de misericordia y ermitas. Su magníf. cated. de 9 puertas, 5 naves, 32 pilares, 60 arcadas y 90 vidrieras pintadas; tiene entre sus 54 capillas, las notables de S. Fernando su conquistador con sus reliquias, la del Sagrario, y la de N. S. de la Antigua con 76 lámparas de plata y preciosos adornos. Su sacristía, sala de cabildo, organos en especial el nuevo, el tenebrario, facistol, monumento de semana santa, cirio pascual de 82 arrobas de cera, sobre 1500 de cada especie de vino, aceyte y cera que se gastan al año, la bibliot. con varios códices y libros raros; todo es grandioso. Entre sus alajas sobresale la custodia de 10 arrobas de plata, por su preciosa hechura del famoso Juan de Arfe, y la de oro, además de las muchas reliquias, pinturas, estatuas y trozos de bella architect. repartidos en todo el edificio. La torre llamada la *Giralda*, es de 364 pies de altura, obra del moro Eber sevillano, y de mucho gusto: su primer cuerpo remata en una figura de bronce, que

representa la fé, de 28 quintales de peso, 2 la palma que tiene en la mano, 4 el estandarte de la otra, y 5 el globo en que estriba. Desde su cima, á la que se sube cómodamente sin gradas, se descubren muchas serranías, infinidad de pueblos, las frondosas orillas del rio, la deliciosa llanura de Sevilla, cubierta de olivos, viñas, jardines, huertas con naranjos, limoneros, cidros, frutales, y sus muchos y amenos paseos; entre los quales se distinguen los del arrabal, la alameda con 3 bellas fuentes, y las estatuas de Hércules y Julio Cesar.

Los demas edificios de nota son los Alcazares con jardines, y una coleccion de monum. antig. trahidos de varios pueblos, y colocados en una de sus muchas y hermosas salas; la lonja en donde se junta el consulado, y se ha formado un archivo de todos los papeles pertenecientes á Indias: las casas de tabacos, de contratacion, la consist. la de caridad, semin. de S. Telmo con estudios de matem. de bellas letras, establecidos por la Sociedad patriótica, y pilotage; el palacio arzob. los de los duques de Medinaceli, Medinasidonia, Arcos, Alba, el real hospit. de la sangre, la univ. en la casa profesa de jesuitas, la casa de maestranza, el antiguo monumento, 2 coliseos, los caños de *Carmona* que conducen de 1 leg. el agua á una

arca, de donde se reparte á fuentes públicas y de particulares. Los naturales surtidos de todo género de alimentos de necesidad y de regalo, cogen de su territ. muchos granos, vino, aceyte, legumb. verd. frutas de toda especie; pero su gran comercio é industria está hoy reducida á telares de tabinetes, tafetanes, listones y lienzo. Antes de entrar en la c. se hallan las casas de la fundicion de cañones, y despues el arrabal y parroq. de S. Bernardo llamado *Ben Alfaraz*.

Al otro lado del rio está el arrabal de *Triana* de 2 mil vecinos y una gran parroq. 2 conv. y fábr. de escelente loza, el monast. de Cartujos inmediato, y el de Buenavista de gerónimos á  $\frac{1}{4}$  de leg. Pasada la puerta de Carmona, está el arrabal de las *Calabazas* y *S. Roque*. *Sevilla* es patria de muchos santos y de otros varones insignes en armas y letras. Una compañía de comerciantes ha establecido en el Guadalquivir un *barco de vapor* de lámina de *hierro*, que sale en dias señalados con carga y personas para Cádiz, Rota, S. Lucar de Barrameda, andando comunmente 6 millas por hora, con mas comodidad, seguridad, con menos coste que en los barcos ordinarios, y sin la necesidad de contar con el aire. Haciendo el viage por el *canal fernandino* abierto en la islita *Menor*, antiguamente *Captiel*, sita á los  $37^{\circ}18'$

de lat. N, 6' de long. O de Sevilla; se aorran 3 leg. de rodeo, se evitan bajíos peligrosos, averías y perjuicios en el comercio. Dicho canal tiene 6500 pies de largo, 600 de ancho en la boca N, que disminuye hasta 150, y 24 de hondo. Á 1 leg. de Sévilla está el lugar de *Santi Ponce*, antig. *Itálica* de 240 hab. patria de los emperad. Trajano, Adriano, Teodosio, y del poeta Silo Itálico, con muchas inscripciones, ruinas de un anfiteatro, restos de romanos, y el monast. de *S. Isidro del Campo* de gerónimos de situacion amena, y buena iglesia gótica.

*Gibraltar* es c. puerto y plaza fuerte de 4 mil veciñ. que tomó á España en 1704 la armada de Holanda é Inglaterra, estando casi sin guarnicion ni municiones, durante las desavenencias del reyno. Está al pie de un peñon elevado y escarpado, antiguamente *Calpe*, con 300 cañones en los fuertes de tierra del rey, y baterias en la cuesta y muralla, al principio del estrecho de su nombre que separa la España del Africa: el cual tiene 10 leg. de largo hasta el cabo Trafalgar, en donde estan Algeciras y Tarifa, y en la costa de Africa desde Ceuta ó monte Avila hasta el cabo Espartel; su mayor anchura es de 8 leg. y se va estrechando hasta Tarifa que es de 3. Hay en la c. libertad de cultos, una iglesia de católicos de todas

las naciones, una sinagoga para mas de mil judios, y puerto con una gran baía segura y cómoda. Se comunica con el continente por una lengua estrecha de tierra arenisca, en donde no pueden hacerse trincheras. - *S. Roque* c. nueva de mil vec. á la que se trasladó el gobierno, derechos y archivos de Gibraltar, que dista  $\frac{1}{2}$  leg. tiene parroq. 2 conv. de fr. y en su linea los cast. de Sta. Barbara, San Felipe, Tunara, Puntamala, y el murallon bajo ó banquete para los escopeteros. - *Algeciras* puerto y c. frente de Gibraltar, en cuya baía desaguan el *Guadarranque* y *Palmones*, defendida de castillos y baterías; tiene calles anchas con parroq. y el conv. de mercen. 2 hospít. deesas de monte alto y bajo, campo de matorrales, y arboles silvestres de que se hace carbon para Cádiz, pescados delicados, y á corta distancia de tierra la islita de las *Palomas* fortificada. - *Tarifa* plaza fuerte cerrada y c. de 7426 hab. en lo mas angosto del estrecho, dividida por el rio *Papel*, con calles muy estrechas, gran territ. de labor, viñas, montes de encina y otros arboles, deesas de pasto y ganado vacuno, de cerda.. caza mayor y menor, mucho pescado, en cuyo tráfico se ocupan los natur. y la islita del *Peregil* inmediata á la costa. - *Conil* es v. marít. de 3 mil hab. doblado el cabo de Trafalgar, mur. en parte con parroq. y conv.

de fr. cuyos natur. trafican en la pesca de de sardina, arenques y anchoas. Pertenece á la casa de Medinasidonia, y es memorable por las almadrabas de la pesca de los atunes.

*Cádiz*, *Gades*, ob. y c. casi cuadrada, célebre, antig. y comerc. de 77 mil hab. puerto, plaza fuerte, departam. principal de marina, con capitán general, gobernador... situada en la punta N de la isla de Leon que comunica con el puente Suazo; tiene murallas, 5 puertas, una sola de tierra, calles llanas, empedr. y enlosadas, minas para su limpieza, buenas casas, varias plazas, entre ellas la de S. Antonio cuadr. y con pilares al rededor, cated. de 3 naves, y otra nueva de mármóles y jaspes que está por concluir, 4 parroq. dentro, y estram. 2, 8 conv. de fr. y orat. de S. Felipe Neri, 3 de monj. y un beaterio, 3 hospít. con el militar servidos con esmero, hospicio con varias manufact. talleres y fábr. casas de espósitos, de recogidas, de viudas y de enseñanza de niñas. Hay además escuelas de nobles artes, de dibujo, de marina, de pilotage y artillería, con depósito hidrográfico, observat. astronómico, bibliot. y jardín botán. colegio de cirugía, aduana con almacenes y oficinas, casa de contratación y de consulado, 3 coliseos, plaza de toros, los paseos de la alameda y el de la muralla, bellas fondas, y un molino lla-

mado de *Trujo*, movido por una máquina, que muele 2 mil fanegas diarias con el vapor del agua. Su excelente mercado está siempre provisto día y noche de todo género de comestibles de tierra y mar: á falta de fuentes de agua dulce, se usa de algibes, y viene alguna embarcada del puerto de Santa María. Defienden la plaza muchas baterías de cañones en la muralla, fuera de las estacadas, puentes levadizos, fosos, contrafosos y el cast. de S. Sebastian, al que se va por la puerta de la Caleta. La espaciosa baía al O de Cádiz, forma entre las *Puercas* y el puerto de *Rota*, la peligrosa barra de Sta. Catalina, defendida por su cast. y la plaza: y su canal se derrama en dos ensenadas, la una al N de 5 leg. hasta el puerto de *Santa María*, y la otra de 4 leg. al E hasta la *Carraca*. Hermosean los contornos de esta baía varias pobl. almacenes y casas de campo. Al N están los caños del *Trocadero*, que son unos canales profundos destinados al carenamiento y reparo de los navios mercantes; y á la salida los cast. *Fuerte Luis* y *Matagorda*. Al S está el fuerte de *Puntales* en una punta de tierra que forma la *isla de Leon* y Cádiz, en la embocad. del rio *Sti. Petri*, en cuya ensenada fondean los navios españoles. Al E-N-E está la *Carraca*, presidio en donde se fabrican, carenan y reparan los



buques de guerra, con diques, talleres, grandes almacenes, fábr. de velas, cables, áncoras, buen muelle, buenas calles, iglesia castrense, y 6 mil habit. empleados y operarios.

*Chiclana* es v. amena de 12 mil almas sobre el *Sancti Petri*, rodeada de pinares y casas de campo de los vecinos de Cádiz, en terreno que da trigo, vino, frutas, legumb. y pinos en sus montes: tiene parroq. nueva, conv. de fr. hospit. y 4 ermitas. - *Isla de Leon* pobl. de 7465 hab. sobre el *Sti. Petri* que la cerca con un puente magníf. buena calzada, 2 cuarteles, academia de Guardias marinas, observat. parroq. 3 conv. el 1 de monj. escucha de marina, salinas y almacenes. A 1 leg. está la nueva pobl. de *S. Carlos*. - *Puerto real* es villa hermosa de 10248 hab. en la costa; con terreno ameno que da vino, frutas y hortál. deesas de ganado vacuno, copiosas salinas, muelle espacioso, almacenes, arsenal, y fábr. de lonas. - *Puerto de Santa María* bellísima c. de 18836 hab. en la costa; a cuyo S desagua el *Guadalete*; con campiña plantada de olivos, viñas, huertas, algunas casas de campo, calles anchas bien empedr. y enlosadas, bella parroq. y anejo, 9 conv. los 3 de monj. hospicio en la casa de jesuitas, 2 fortalez. muchos paseos entre ellos el del río con jardín,

asientos... y una copiosa fuente de donde se surte la c. los navegantes y Cádiz. - *Rota* v. de 8073 hab. en dicha costa, cercada del mar sino por N, con campo ameno de bastantes frutos, en especial del vino generoso llamado *tinta* ó *tintilla*, eficaz para las diarreas: tiene parroq. y conv. de fr. En una punta de la costa entre *Rota* y *S. Lucar*, está el célebre conv. de *N. Sra. de Regla* de agustinos. - *Huelva* v. marít. de 5292 hab. está sobre el *Tinto* y el *Odiel*, que forman una ria entre el desagüe del Guadalquivir y del Guadiana, por la que suben embarcac. peq. para la pesca, que hacen los naturales y estraños. Su territ. de 8 leg. de ámbito, poblado de olivos, viñas, almendros, higueras, agrios, da pocos granos: de sus montes con pastos y ganado de cerda y vacuno, se saca mucha madera para la marina; y hay parroquia, 4 conv. el 1 de monj. y muchas salinas: las mugeres hacen calcetas, medias, encages bastos, redes y algunas labores del campo.

*Chipiona* v. marít. de mil alm. en la costa peligrosa de *arenas gordas*, con campo escaso de frutos, que solo produce algun trigo y hortál. tiene parroq. y abundancia de pescados. - *S. Lucar de Barrameda* c. de 15328 hab. con correg. y govern. militar, al desagüe del *Guadalquivir*; está situada parte en llano, parte en una eminencia, con calles limp. y

empedr. 2 plazas, varias fuentes, parroq. 2 anejos, 11 conv. los 3 de monjas, 4 hospít. un buen cast. con su fortal. y plaza espaciosa. Al otro lado del río están el coto de *Oñana* y el *bosque real*, con mucha caza. El vino es el princ. fruto que mantiene á sus vec. - *Palos* es pobl. de 511 hab. en una punta de tierra, con terreno de pinares y viñedo, parroquia y conv. de fr. en sus cercanías: de su puerto salió Cristobal Colon con la expedición á la América. - *Moguer* es c. de 5329 habit. junto á una ria del mar que se une al río *Tinto*: su campiña cubierta de pinares, abunda de vino, almendras, higos: hay en ella parroq. conv. de fr. hospít. un cast. arruinado y bastante comercio marítimo. - *Cartaya* v. grande y célebre en la antigüedad, reducida hoy á 2220 habit. está en terreno que da algun trigo y higos especiales: tiene parroq. conv. de fr. y mucho pescado. - *Lepe* v. de 2021 habit. cerca de la costa sobre el *Saltes*, en campo de higos celebrados, y vino; tiene parroq. y 3 conv. el 1 de de monj. - *Ayamonte* c. fuerte y puerto de 5529 hab. en una eminencia con un cast. está cerca de la embocad. del *Guadiana*, en territ. áspero, montuoso de pocos frutos, con 2 parroq. 2 conv. de fr. y tráfico de pescados, especialmente sardinias que pescan los naturales.

*Pueblos acia el Levante.* El *Bosque* v. de

3500 hab. con una parroq. y sitio frondoso de olivos, viñas y otros arboles; tiene muchos arroyos, tierras de labor, deesas de encinas y acebuches, cañadas y valles. - *Ubrique* v. de 2750 hab. entre sierras ásperas, con algunas viñas y olivos, tierras de labranza, muchas huertas, y abund. de aguas; tiene pastos de monte alto para todo ganado, y parroq. - *Villaluenga* de 3750 hab. está en una manga de tierra, y se semeja á la anterior. - *Lebrija* villa antiquísima de 6739 habitant. patria del célebre Antonio de Nebrija; está en una colina con calles estrechas, buena plaza, parroq. 3 conv. el 1 de monj. arrabal, casa consist. y castillo: en su territ. se cogen granos, aceyte, legumb. y algun vino. - *Medinasidonia* duc. es c. de 8979 habit. en un alto rodeado de montañas, plantado de olivos y viñas, tierras de labor muy fertiles, legumb. y frutales, de montes que dan madera, carbon, miel y cera, deesas con mucho ganado, caza mayor y menor: tiene calles limpias y empedrad. 3 plazas, 1 arrabal, 2 parroq. 6 conv. los 2 de monj. casa consist. hospít. un cast. y en su distrito minas de varios metales, cantera de jaspes, un arroyo de agua salobre, varios cortijos, y fábr. de vidrioado. - *Ximena* v. de 4504 hab. está á la falda de la sierra, en campo fertil de granos, vino, y sierra con matorrales, arboles sil-

vestres y caza; tiene parroq. conv. de frayl. castillo y una mina de fierro en su distrito. — *Zahara* marq. v. de 1723 hab. con una parroq. en un peñon accesible solo por O; es de casas labradas en peña viva; y por eso se han estendido sus vecinos al E de la barra altísima del *Pinar*, á un llano regado por el *Guadalete*, que les da trigo y otros frutos.

*Alcala de los Gazules* duc. v. de 3997 habitant. está sobre un monte pedregoso con campo de granos, vino, legumbres, huertas, montes con ganado de cerda, yeguar y vacuno, caza mayor y menor: hay en ella parroq. y 3 conv. el 1 de monj. hospital y 4 ermitas. — *Osuna* duc. c. de 17 á 18 mil almas; está situada al rededor de una colina, en cuya cima está la colegiata de abad y canonicos, con un terrado en redondo de hermosas vistas; y junto á ella la univ. compuesta de dos colegios, el uno mayor con becas de oposicion: tiene calles rectas y empedr. 15 conv. los 5 de monj. con imagenes singulares en algunas y en la colegiata, única parroq. 3 hospital. mucha nobleza, un hermoso paseo de calles de arboles con asientos, 4 fuentes públ. la una magníf. de 4 caños en la plaza de Sto. Domingo; terreno abund. de granos, aceyte, legumb. frutas, alcaparras, y montes de pinos, surtidos de pastos para ganado lanar. — *Ecija*, *Astygis*, c.

de 28176 hab. en una vega entre dos altas lomas, á la orilla ocid. del *Xenil*, con un puente que es su entrada principal; tiene calles estrechas, sucias y mal empedr. buena plaza, 4 fuentes, 6 parroq. 21 conv. los 8 de monj. 6 hospit. teatro, y un hermoso paseo ácia el rio, entre otros. Su término de 24 leg. de ámbito con grandes vegas, amenas colinas y valles, aunque falto de agua, es prodigiosamente fértil en granos, pues sube á 30 mil fanegas solo el diezmo de trigo; aceyte, vino, frutas de toda especie, alguna seda y otros frutos: contandose en ella 500 huertas, 261 molinos de aceyte, 32 de pan, sin las tahonas de la c. 86 lagares, y 240 cortijos; sin incluir las nuevas pobl. Antiguamente se cogia mucha grana en la deesa de *Mochales*, ademas de leña, caza, mucho ganado lanar, vacuno, de cerda, y caballos hermosos que se crian en sus pastos. - *Estepa* marq. es v. de 8765 hab. sobre una colina, que domina su gran campiña amena, plantada de olivos, con todo género de frutos y caza: hay en ella 2 parroq. 3 conv. el 1 de monj. y un bello palacio con hermosas vistas.

*Pueblos de Levante.* - *Moron* es v. de 10 mil alm. en un llano con término dilatado y fértil de granos, aceyte y otros frutos, deesas para ganado lanar y caballar famoso, parroq. y anexos, 7 conv. los 2 de monj. Á

$\frac{3}{2}$  leg. en la sierra de *Leita* se ven vestig. de una mina antig. de oro, y mas abajo se reconocen otras de iman, y de cierta especie de esmeraldas. - *Marchena*, *Colonia Martia*, duc. v. de 9777 hab en una amena llanura escasa de aguas, pero abund. de granos, vino, aceyte, frutas y hortal. tiene 3 parroq. 6 conv. los 2 de monj. hospit. y palacio del duque. - *Carmona* c. de 12685 hab. está en lo llano de un monte con admirables vistas, buenas calles y piso cómodo, plaza surtida, fuentes de agua delicada: hay en ella 7 parroq. 7 conv. los 2 de monjas, 2 hospit. 100 molinos de aceyte dentro y en sus cortijos, un antiguo alcazar destruido, como lo están sus murallas, y tierra fecunda de rico trigo y demas granos, aceyte, algunas frutas, hortal. deesas con ganado, y caza. - *Utrera* es c. de 9885 habit. en campo llano arboleado de mas de 5 leguas de estension; con tierras de labor, hortal. y legumb. Sus calles son bastante anchas y limpias, su plaza regular y espaciosa: hay sabrosos comestibles, 3 fuentes, la que surte al pueblo de bella fabr. 2 parroq. 8 conv. los 3 de monjas, 4 hospit. 1 beat. varios orat. y una salina en su distrito. - *Bornos* es v. de 5 mil alm. sobre el *Guadalete*, que riega su terreno fertil de granos, vino, aceyte, frutas, agrios, legumb. verd. y pastos para todo ganado: tiene parroquia, 3

conv. el 1 de monj. un cast. antig. coleg. de caridad para gente de distincion. - *Espera* v. de 2053 hab. en terreno de muchos cortijos y labores, notable por sus grandes cosechas de granos; tiene parroq. y en su sierra muchos pastos con ganado.

*Villamartin* de 1755 hab. está en la cima de un cerro no lejos del *Guadalete*, con cuyo riego da su huerta muchos granos, y pastos con ganado; hay en ella parroq. y una feria célebre por marzo. - *Arcos de la Frontera*, *Arcobriga*, duc. c. de 10253 hab. sobre el *Guadalete* que la circunda, con un puente; está situada en una alta roca parte llana y parte inaccesible, rodeada de cerros y frondosas vegas, con gran término aunque algo montuoso, muy abund. de granos, rico vino, aceyte, hortal. frutas delicadas, agrios, buenas aguas, pastos en monte alto y bajo, con todo género de ganado, el caballo famoso. Tiene calles en cuesta, estrechas, limp. y empedr. 2 parroq. anexo, 7 conv. los 2 de monj. y 2 hospít. - *Xerez de la Frontera* c. de 28628 hab. nombrada por la batalla del rey D. Rodrigo contra los moros, dada en sus cercanías; está cerca del *Guadalete* 2 leg. del mar, en una llanura arboleada; con calles anchas, limp. empedr. y enlosad. plaza muy capaz, 3 parroq. con la colegiata, 18 conv. los 7 de monj. bella ca-



sa consist. otra de huérfanos, 3 hospít. el alcazar, y bellos paseos. Su territ. de mas de 60 leg. de circuito, es feracísimo en granos, riquísimo vino, aceyte, frutas, y verd. en sus muchas huertas, legumb. y pastos para ganado lanar, vac. y sobresalientes caballos; pero falta el cultivo é indust. Á 1 leg. escasa está la célebre cartuja de Xerez, amena y opulenta, de buen edificio, famosa yeguada, vino esquisito, huertas y arboledas.-*Alcala de Guadaira* es v. de 4422 hab. sobre el rio de su nombre, en terreno alto y campiña deliciosa, poblada de olivos, viñas, frutales, huertas y fuentes, con granos y pastos para ganados: hay en ella 2 parroq. 4 conv. el 1 de monjas, y las minas famosas por las que va el agua á Sevilla, llamadas los caños de Carmona.

*Pueblos de Poniente.*-*Aracena* v. de 2568 hab. la mayor pobl. de Sierramorena; está en campo de buen vino, frutas, miel y ganado de cerda en sus pastos, con parroq. 2 conv. de cada sexô, y una cantera preciosa de diáspero. Aunque el sabio Arias Montano haya habitado en ella despues de haber vuelto de Trento, á cuyo Concilio asistió, no nació allí, sino en Fregenal v. de Estremadura.-*Cazalla* cond. es v. de 4058 hab. cerca de Sierramorena, con parroq. 2 conv. de cada sexô, 2 hospít. y á corta distancia

una Cartuja: el vino es el princip. fruto de su campo: y hay ademas mucho ganado, en especial de cerda en sus pastos, y en su distrito varias minas de plata, cobre y vitriolo que no se benefician.-*Constantina* v. de 4340 hab. al pie de Sierramorena, en un valle ameno y fertil de vino, frutas, pastos, ganados y caza; tiene parroq. 4 conv. el 1 de monj. y en su término una mina de plomo sin beneficiar.-*Castel blanco* es v. de serrañia de 1148 hab. en terreno quebrado escaso de frutos, y abund. de miel, cera, y pastos de monte alto y bajo; con ganados de toda especie, parroq. hospital, un famoso cast. y labor de barros blancos.-*Puebla de los Infantes* cond. es v. de 2500 alm. con parroq. conv. de fr. y á  $\frac{1}{4}$  de leg. muchas fuentes y cortijos en que están las oficinas para beneficiar el vino, su principal fruto.-*Lora* v. de 3510 habit. sobre el *Guadalquivir*; está en campo de granos, plantado de olivos, y viñas: tiene parroq. priorato de S. Juan, 3 conv. el 1 de monj. ganados en sus deesas, y pescados del rio.-*Alcolea del Rey* villa de 2500 alm. con parroq. está sobre el *Guadalquivir*, en campo de vino, aceyte, frutas, granos y pastos con ganados. Las mismas circunstancias tienen *Cantillana* condado de 2500 alm. *Tocina* de 2500, y *Villanueva del rio* de 1500.-*Brenes* v. de 1500 alm. cerca

del *Guadalquivir*, está en una llanura amena, muy fértil de trigo, aceyte y otros frutos, con parroq. pastos para ganado, y fibr. de jabon.

*Los Palacios* es v. dividida en dos barrios con mas de 2 mil alm. que cogen de su suelo granos, aceyte y algun vino. - *Dos Hermanas* v. de 2750 habitant. cerca del *Guadalquivir*, da los mismos frutos que Palacios, ademas de pastos para toda especie de ganados. - *Castilleja* cond. v. de 1500 alm. es semejante á la precedente. - *Oliche* marq. v. de 1500 alm. junto á un arroyo; es como la anterior, con hospit. - *Gelves* cond. v. antigua de mucha pobl. sobre el *Guadalquivir*; tiene hoy 651 habit. parroq. y campo ameno de granos, vino, aceyte, frutas, verd. en sus huertas frondosas de naranjos, limoneros... inmediatas al rio. - *Mayrena de Alcor* villa de 6296 hab. con parroq. conv. de fr. y hospit. está en terreno abund. de todos frutos y pastos con ganado... sus natur. panadean para Sevilla. - *Gerena* cond. v. de 1747 hab. con parroq. y conv. de fr. está en campo que da granos, vino, y sus montes ganado, miel y caza. - *Olivares* cond. es v. de 1747 hab. sobre un arroyo, en una amena llanura, poblada de olivos, viñas y buenas tierras de labor, con colegiata de abad mitrado, y buen hospit. - *Espartiñas* v. de 1460 hab. en 1 par-

roq. es semejante á Olivares. - *San Lucar la mayor* c. de 2027 hab. está en un hermoso valle y término regado por el *Guadamiar*, que produce granos, vino, aceyte, verd. pastos en sus prados y deesas, con ganados y caza: tiene calles limp. y empedr. plaza, 3 parroq. 3 conv. el 1 de monj. 2 hospit. casa de espósitos y mugeres imposibilit. con fábr. de jabon. - *Manzanilla* v. de 1820 hab. con parroq. y conv. de monj. está en terreno de granos, vino, aceyte, pastos para gánado y caza.

*Condado de Niebla.*-*Niebla* es v. de 9078 hab. industriosos y traficantes, sobre el rio *Tinto* con un puente: fue plaza fuerte murada con torres y foso, de que solo quedan vestigios; y tiene 5 parroq. conv. de fr. un palacio, y territorio ameno abund. de granos, vino, frutas, hortal. pastos, caza en sus deesas, que crian ganado vacuno, y de cerda: al N están las famosas minas de cobre de *Tinto*. - *Rio Tinto* nueva pobl. de casi 700 alm. con su iglesia; es notable por sus minas de cobre cultivadas ya por los romanos; pero su metal se separa con dificultad del hierro con que sale mezclado. - *Trigueros* v. de 3398 hab. con parroq. está en llano, y campo de tierras de labor, olivares, viñas, y deesas para todo ganado. - *Gibrleon* es v. de 2276 hab. sobre el *Odiel*, por el que suben pequeñas embarcaciones: á un lado del rio hay

tierras de labrantío, que dan muchos granos, y al otro huertas regadas de fuentes: tiene 2 parroq. 3 conv. el 1 de monj. un palacio, y pastos para ganado vacuno, de cerda y yeguar. - *Bollullos* v. de 3 mil alm. con parroq. y hospít. está en campiña espaciosa, fértil de granos, vino, y muchos pastos para bastante ganado vac. y lanar. - *La Palma* v. de 4 mil alm. con 1 parroq. está no lejos del río *Tinto*, en una gran llanura abundante de granos, poblada de huertas, frutales, viñas y deesas con ganado lanar, vac. y yeguar. - *Veas* es pobl. de 2500 alm. en la ribera del *Candon*, junto á la sierra, con su parroq. su territ. da pocos frutos, y muchos pastos para todo ganado. - *Lucena* es pobl. de mil alm. con parroq. á orillas del río *Tinto*: sus vec. cogen granos, vino... y trafican en ganado vac. que crían en sus grandes deesas. - *S. Juan del Puerto* v. entre el *Cardenas* y el *Candon*; es de clima poco saludable, y terreno de granos: sus natur. se aplican al comercio. - *Rociana* v. de 2 mil alm. con parroq. está en campo alegre, repartido en viñedo y tierras de labor. - *Almonte* es pobl. de 4 mil almas, con parroq. y mucho término abundante de granos, vino, pastos para todo ganado, grandes pinares, un coto real lleno de arboles, matorrales, mucha caza mayor y menor.

REYNO DE CÓRDOBA. Á este rey-

no que tiene Castilla la nueva al N, al O Estremadura y el reyno de Sevilla, al S este reyno y el de Granada, y al E los de Granada y Jaen; le divide el *Guadalquivir* en campiña al N y sierra al S, con 24 leg. de largo y 14 de ancho, constando las dos de 267 pobl. con 348 leg. cuadr. y 252028 hab. Su clima es cálido en lo llano, y templado en la sierra que es una rama de *Sierramorena*, y comprende como 22 leg. de E á O, desde la v. del Rio á San Nicolas del Puerto, y casi la misma estension de N á S desde Chillon junto á Almaden, hasta Córdoba: abraza los condados de los Pedroches, Sta. Eufemia y Benalcazar, situados en un espacioso valle con terreno poblado de encinas, coscoja, xara y otros arbustos, algunas viñas, muchas huertas y frutales; además de minas de cobre, alcool, azogue y otros metales. Los natur. subsisten principalmente de ganado lanar, yeguar, de cerda, cabrío que crian en las deesas de monte alto y bajo, de buenos colmenares, caza mayor y menor; descuidando aprovechar las muchas aguas de sus valles en linos, cáñamos, legumbr. y el plantío de algarrobos, moreras y otros arboles útiles, en lugar de los silvestres y matorrales. En la campiña que tiene tierras de labor, muchas viñas y olivos en partes, y deesas de monte bajo con

ganado lanar y caballar excelente; sobre no aprovecharse las aguas del Guadalquivir, está repartido el terreno en corto número de pueblos grandes, con cortijos de mucha estension, en los que la falta de industria reduce á los hab. á un corto jornal á temporadas, ociando y mendigando con sus familias lo mas del año; no habiendo sino algunas fábr. de sombreros, jabon, seda, curtidos, y obras de platería.

*Córdoba* Capital, es ciudad de 20274 habitantes, corte antigua, ob. intendenc. y tribunal de Inquisicion, con calles estrechas, ni limp. ni bien empedr. plazas, muchas fuentes, colegiata, 15 parroq. 20 conv. de cada sexô, casa de jesuitas, de recogidas, de huérfanas y otras de caridad, hospic. de fr. orat. de S. Felipe Neri, muchos hospital. 2 coleg. de educac. otro para niñas nobles, escuela de matemát. y academia de dibujo. Su suntuosa cated. que fue gran mezquita edificada por el rey Abderraman 2º y su hijo Issen; tiene 620 pies de largo y 440 de ancho, 29 naves en su long. y 19 en lat. 600 columnas de mármol y jaspes preciosos sacados de las montañas vecinas, hermoso crucero y retablo mayor, muchas y bellas capillas, curiosa sillería, 2 organos, ricas alajas de oro y plata, y un admirable patio de naranjos, palmas, cipreses con fuente en

una de sus entradas. Está situada la c. á r. leg. de Sierramorena, sobre el *Guadalquivir* con un magníf. puente y mucha pesca, en una llanura amena, plantada de viñas, olivos, huertas con frutales, y grandes cortijos para el cultivo de las tierras; que dan muchos granos, y en sus deesas abund. de pastos, ganados y los mejores caballos de España. Los que destinan para el rey, para los que hay magníf. caballerizas; pacen en la gran deesa de Alcolea. Es patria de los Stos. Asciselo y Victoria, los dos Sénecas, Lucano y otros sabios antig. Ambrosio de Morales, el médico Agustín de Oliva, Juan de Mena, D. Luis de Gongora... y además del gran Capitan, de insignes varones en armas. La industria de sus vecinos ha decaído como su pobl. y grandeza en tiempo de los romanos y árabes, que establecieron en ella una academia de ciencias. Hoy se reduce á una fabr. de sombreros, algunas de curtidos, jabon, bayetas, y tráfico de barriles de sus ricas aceytunas: de consiguiente la mayor parte de sus vec. lo pasa en la infelicidad. — *Lucena* es c. de 9228 hab. con buenas calles empedr. y limp. plazas, parroq. 2 anejos, 11 conv. los 5 de monj. 2 hospital. palacio de los duques de Medinasidonia, y paseos deliciosos. Su terreno llano, vestido de árboles, abunda de granos, vino, acey-



te, frutas, verd. y pastos en sus deesas, con ganado vacuno y escelentes caballos. - *Luque* marq. v. de 1235 hab. sobre el *Guadalquivir*, está en campo dilatado de granos, vino, aceyte, frutas y pastos para caballos briosos: hay en ella parroq. conv. de fr. palacio del duque de Alba, que ha hecho un plantío de olivos y moreras, regado con agua del rio sacada por azúas.

*Sierramorena*. Este pais áspero, desierto, y asilo de salteadores; se pobló, rozó, y plantó en 1767 de orden del Sr. D. Carlos III, á representacion del sabio Olavide: fundando 15 lugares y 20 aldeas, que en 1780 tenian 10490 hab. sin contar algunos jornaleros, con 4 parroq. varias capillas, 2200 casas y 15 mesones. Se plantaron mas de 200 mil olivos, sobre medio millon de moreras, y mas de 1 de vides, álamos y frutales: se cogieron 500 mil fanegas de granos y legumb. y se establecieron telares y manufact. de seda y lana. Se ha contruido un hermoso, sólido y costoso camino con casi 400 puentes sobre rios, arroyos y pantanos intransitables, atravesando y salvando precipicios, desde la Carolina á Sta. Elena, al que se llama *Despeñaperros*. - *Montilla* c. de 6320 hab. en llano y campo dilatado y arboleado, fertil de granos, aceyte, rico vino, y pastos para ganado vacuno y caballar; tie-

ne malas calles, parroq. anejo, 2 iglesias, 6 conv. los 2 de monj. casa de educac. de niñas, 3 hospit. palacio del duque de Medinaceli, una bella alóndiga y 7 fuentes fuera de la pobl. que la surten de agua, y riegan sus huertas deliciosas. - *Villafranca* de 3048 hab. sobre el *Guadalquivir*, está en terreno de bastantes granos, medianía de aceyte, y ganado en sus deesas, con parroq. y hospit. - *Bujalance* es c. de 8457 hab. en campiña llana, amena y dilatada, vestida de olivos y viñas, abundant. de granos, frutas, alguna miel y cera, hortel. lino, deesas con ganado caballar, caza mayor y menor: tiene buenas calles, parroq. 2 anejos, 5 conv. los 2 de monj. hospit. gran plaza, paseos amenos, y fábr. de paños, estameñas, sargas y franelas: es patria del pintor Don Antonio Palomino. - *Baena* v. de 4838 hab. en un alto cerro, con cast. á orillas del *Marvella*; está en terreno bastante quebrado, abund. de granos, rico vino y pastos con ganados: se cuentan en ella 7 parroq. 4 conv. el uno de monj. muchas aguas, algunos estudios útiles, y escuela de dibujo, establecidos por una sociedad patriót. - *Priego* marq. es v. de 13 mil alm. con algunas buenas calles, plaza, parroq. 2 anejos, 3 conv. el 1 de monj. hospicio de fr. casa de educandas, de misericordja, hospit. 8 molinos los 6 de harina,

y otros fuera de la v. una fuente copiosísima que atraviesa la pobl. va á un lavadero, al matadero, surte los molinos y riega las huertas: además de otras particulares y públ. y manufact. de seda: su terreno da granos, legumb. y frutas esquisitas.

*Cabra* cond. v. de 5286 hab. está junto á un riachuelo con gran término arboleado y feraz de trigo, vino esquisito, aceyte, buenas frutas y legumb. hay parroq. 6 conv. lo-2 de monj. y hospit. - *Peñasflor* marq. v. de 1500 alm. sobre el *Guadalquivir*, al desagué del *Xenil* con mucha pesca; está en terreno de muchos granos, vino, aceyte, verd. frutas y pastos con ganado en sus deesas; tiene parroq. y fuente salobre en un peñasco dentro del *Guadalquivir*, que se cuaja en el verano, y da muy buena sal. - *Guadulcazar* v. de 1323 hab. está en campiña deliciosa vestida de olivos, viñedo, deesas para todo ganado, tierras de labor y abund. de frutos; tiene parroq. 2 conv. y un bello palacio. - *Castro del Rio* es v. de 4441 hab. con parroq. 2 conv. cast. arruinado, y campo fértil de granos, aceyte, vino, y pastos para bastante ganado. - *Aguilar de la Frontera* v. de 3854 hab. está en un gran término de los mas feraces, con tierras de labor, olivos, viñas, pastos para sus ganados, parroq. 3 conv. los 2 de monj. 2 hospit. y una profun-

da laguna de 1 leg. de ámbito en sus cercanías. - *Palma* cond. v. de 6 mil alm. con las que moran en su vega dilatada; está en una llanura amena, entre el *Xenil* al S, y el *Guadalquivir* al N, que se juntan á  $\frac{1}{4}$  de leg. y riegan su huerta de 1 leg. con muchos naranjos y frutales, tierras de labor, que dan granos, aceyte, alguna seda, y pastos para ganado lanar y caballar. - *La Rambla* es v. de 15 mil alm. bien situada con parroq. 4 conv. el 1 de monj. fabr. de colchas, medias ordinarias y alfarería fina. Su gran campiña abunda en granos, vino, aceyte y pastos para ganado lanar y caballar. - *Fernan Nuñez* cond. es v. de 4578 habit. con iglesia, palacio y campo ameno de olivos, viñas, tierras de granos y pastos para ganados; y *Sta. Ella* v. de 1742 habit. bien situada en campo de granos, vino, aceyte y frutas, con parroq. y hospital.

*Montemayor* v. de 1222 hab. está en llano plantado de viñas, olivos, además de excelentes pastos para ganados y caza, con parroq. y hospit. - *Espejo* es v. de 3036 hab. en alto, y campo llano abund. de granos, aceyte, vino y pastos para ganado lanar y caballar, con parroq. y salinas reales á  $\frac{1}{4}$  de leg. - *Montoro* v. de 6817 hab. con parroq. está en una gran altura, con calles en cuesta, sobre el *Guadalquivir* que casi la cerca, y

divide su campiña de granos, mucho aceyte, vino, frutas, verd. pastos para todo género de ganados y caza en sus montes, con una hermosa fuente, aceñas y norias en sus huertas. - *Cañete la Real* es v. de 1494 hab. en una eminencia, con parroq. conv. de fr. una fuente de mármol en la plaza, tierras de pan llevar, olivos, viñas y muchos pastos. - *Reste* v. de 2721 hab. se halla en campo arbolado, de vino, aceyte y pastos con muchos ganados, buenas aguas; parroq. conv. de fr. y hospit. - *Puente de D. Gonzalo y Miragemil* son v. de 8 mil alm. separadas por un puente de madera sobre el *Xenil*: la última tiene parroq. y la otra además, conv. de fr. hospit. y alfarerías: se cogen en ambas por la abund. de aguas, granos, vino, aceyte, ricas frutas en sus huertas, granadas especiales, ciruelas... - *Hisnajar* v. de 5 mil almas, sobre el *Xenil*, está en término no muy fértil, que da algunos granos, algo de vino, aceyte, pastos de monte alto y bajo, con parroq. - *Adamuz* es v. de 2500 alm. situada en la sierra, de clima fresco, y campo muy ameno, de valles, vegas y colinas frondosas, fuentes y arroyos; con granos para su consumo, aceyte, vino y pastos para todo ganado; tiene parroq. y conv. de fr. á corta distancia.

*Los Pedroches.* Esta serranía á pesar de

la laboriosidad de sus habit. da muy pocos granos y legumb. y su principal recurso es el ganado, cuya lana venden, beneficiando la mas inferior en paños y bayetas comunes. Utilizan la bellota en la cria de ganado de cerda; y la madera de encinas, fresnos, alisos en carbon. Abunda en esta sierra la caza mayor y menor, y hay bastante grana kermes, minerales de cobre y otros metales, aguas termales en *Lazarillo* 6 leg. de Córdoba, y canteras de buena piedra. Todo esto debe aplicarse con poca diferencia á los condados de *Sta Eufemia*, *Benalcazar* y *Fuente Ovejuna*. Los Pedroches tienen las 7 villas siguientes: *Villanueva de Córdoba*, ó *de la Xara*, por la gran deesa de xara comun á las 7 villas; tiene parroq. - *Pedroche* cabeza del canton, de 2 mil alm. y en la que se celebran las juntas; está en alto, con parroq. de hermosa torre y conv. de cada sexô. - *Torre campo* de 2050 hab. en una llanura con parroq. - *Pozo Blanco* resid. del correg. del cond. de 8 mil alm. está en una llanura rodeada de cerros, con bella parroq. manufactur. de paños comunes, y en su distrito canteras de varias piedras curiosas. En *Añora* de 1500 alm. con 1 parroq. se hace queso esquisito: - *Torre milano* de 2500 alm. y *Torre franca* con una parroq. *Sta. Eufemia* cond. es v. de mil alm. en una grande y amena llanura,

con parroq. y conv. de fr. á 1 leg. *El Quijo* v. de 500 alm. unida con *Torreblanca*; tiene conv. de monj. y un palacio. - *El Viso* es v. de 600 hab. que se ocupan en llevar aceyte á Castilla, traer hierro de Vizcaya... *Benalcázar* cond. es v. de 2500 alm. con parroq. conv. de cada sexô y un cast. - *Hinojosa* es v. de 6 mil alm. con buena situacion, bella parroq. conv. de ambos sexôs, casa de espósitos, manufact. de bayetas y sayal; se halla surtida de pan rico, y demás necesario á la vida. - *Chillon* v. de 2500 hab. junto al *Almaden*; tiene parroq. conv. de fr. muchos ganados, caza, colmenas, y minas ricas de azogue y bermellon. - *Fuente Ovejuna* v. principal del cond. está sobre el *Guadiato*, y tiene 6075 hab. parroq. abund. de granos y ganados de toda especie, miel y cera: lo mismo que *Balsequillo* v. de 1500 alm. y *Belmez* de 1400 sobre el *Guadiato*: *Posadas* de 2750, está sobre el *Guadalquivir*. - *Villaviciosa* es v. moderna con terreno de vino esquisito, y con grandes bodegas del cabildo eclesiást. de Córdoba. - *Belmonte* v. de 2409 hab. está en sitio ameno, fértil de granos, vino, aceyte, y pastos para todo ganado, con parroquia y conv. de fr. - *Hornachuelos* v. de 1778 hab. está en la cumbre de un cerro, cercado de otros muy ásperos, con término aunque quebrado y fragoso, de muchas huertas, agrios

y otros frutales con muchas aguas.

REYNO DE JAEN. Este pais sano y templado, de 20 leg. de ancho y largo, de 87 pobl. 268 leg. cuadr. con 206807 hab. está entre los reynos de Granada, Murcia, Córdoba y prov. de la Mancha, rodeado de las sierras *Segura*, *Sierramorena*, *Quesada* y *Torres*, dividido al medio por el *Guadalquivir*, en el que desaguan muchos rios y torrentes que bajan de los montes. Su terreno está hondeado y cortado de colinas, valles profundos y lomas, entre ellos la famosa de *Ubeda*, parte plantado de olivos y viñas, parte de tierras de labor, y lo demas con pastos para toda especie de ganado, y el de caballos sobresaliente. Sus producc. son trigo, cebada, legumb. aceyte, seda, verd. anís, ajonjolí, espliego, algun vino, y frutas esquisitas de toda especie. Hay ademas canteras de jaspe, salinas y minas de plomo, cobre, plata, hierro, alcohol... Sus naturales son pundonorosos, fieros, aptos para las ciencias y la guerra, aplicados á la agricult. y las mugeres se aplican á algunas manufact. de seda, sin otra indust. que la de algunos curtidos, y fábr. de jabon.—*Jaen* C. ob. intend. y c. mur. de 12400 hab. se estiende por la falda de un monte de fondo de mármol mezclado, del que estan empedr. sus calles estrechas y pendientes. Tiene hermosa cated. de 3 naves



y 6 de travesía, que fue mezquita de moros, con admirable tabernac. bella capilla del sagrario, la del santo Rostro, buena sacristía, sala de cabildo, custodia de plata, portadas... Encierra 12 parroq. 15 conv. los 7 de monj. casa de jesuitas, varios hospít. muchos molinos de aceyte, y muy buenos paseos. De la misma pobl. nacen copiosas fuentes, una en la plaza, sobre todas la de la Magdalena, que surte molinos, tenerías, abrevaderos, y riega con las demas sus huertas, que dan las mejores frutas de Andalucía. Su terreno produce granos, legumb. lino, cáñamo y verd. Desde la cima del monte en que estan las ruinas de su cast. parten derrames de varias sierras con valles vestidos de olivares y viñas; y acia el rio que llaman *Jaen* ó *Guadalbullon*, hay un gran término de donde se sacan otros muchos frutos.

*Torre del Campo* pobl. de 3500 habit. á la falda de *Cuesta negra*, de la que se desgajan muchas aguas; tiene una parroq. grande y bien adornada, hospital, y dos arroyos al rededor de la poblacion que riegan su terreno, abundante de granos, legumbres, anís; y en las cañadas de su sierra pobladas de viñas; se coge aceyte y vino. — *Mengibar* poblacion de 2 mil almas, en llano; tiene parroquia de torre magnif. que servia de atalaya; y campiña cerca del *Guadalquivir*,

fertil de granos, y plantada de algunos olivos y huertas. - *Mancha real* es v. de 2500 hab. en una llanura deliciosa, con calles anchas y derechas, parroq. y conv. de fr. El torrente que baja de la sierra de *Torres*, riega parte de su campo poblado de olivos, y lo restante de trigo y vino. Las mugeres tegan lienzos de azul y blanco para colchones, del lino que cogen en sus vegas. - *La Guardia* es v. de 1500 hab. situada en un risco entre peñas, con parroq. cast. y una fuente copiosa, con cuyo sobrante y otras, se riegan sus huertas; que dan muchos higos, granadas y otras frutas, copia de lino y cañamo: por bajo de las huertas se juntan el *Campillo*, *Arguñil* y el *Cambil*. - *Pegalazar* es villa de 1500 alm. en dos barrios con parroq. Con el estanque de una fuente inmediata se riegan huertas, olivares, viñas, linos, cañamo, y pastos en las sierras con ganado cabrío. - *Cambil* es v. de 2 mil alm. en un hondo barranco, dividido con un puente de comunicacion en 2 barrios, por un rio que baja de la *Maza de Oxie*, en cuya sierra hay ganado cabrío y de cerda, monte de encina y un convento de basilios: en las cañadas hay olivos y viñas: la parroq. está á orillas de dicho rio. - *Huelma* es v. de 2 mil alm. en una ladera; entre montañas ásperas, de clima frio; con calles empedr. y muy pendi-

entes : hay parroq. conv. de fr. queso muy delicado ; y en su campiña granos, legumb. algun vino, y ganado cabrio, lanar, de cerda, y caza en sus montes de encinas.

*Campillo de Arenas* pobl. de 850 habit. está en un llano rodeado de altas sierras, pobladas de pinos y otros arboles, con muchos pastos, ganado, caza y parroq. los vec. se ocupan en cortar pinos para vigas, y poco en agricult. Á 1 leg. está la nombrada *Puerta de Arenas*, portillo de 8 varas entre dos altos montes, paso al reyno de Granada, en el que hay un rio, que desagua en el *Cambil*. - *Valdepeñas* v. de 1500 alm. en llano, á la garganta de la *Pandera* en las sierras de *Jaen*, tiene parroq. huertas deliciosas, maices, linos, y pastos con todo ganado en sus montes vestidos de arboles. - *Los Villares* es v. de 900 hab. entre las sierras de *Pandera* y *Javalcuz*, en donde nace el rio *Jaen* de buenas truchas, con parroq. una fuente copiosa, y una acequia que atraviesa la pobl. Su terreno, aunque áspero, repartido en huertas, viñedo, olivares y tierras de labor; da bastantes frutos, y en sus montes se cria bastante ganado. - *Alcaudete* cond. v. de 7500 alm. está en terreno áspero cerca de los rios *Vivoras* y *Cigarrales*, ricos de pesca; con 2 parroq. conv. de cada sexô, palacio, todos edificios de mármol negro. Sus cerros y caña-

das dan rica aceytuna, sus huertas frutas delicadas, sus montes ganado de toda especie; y las mugeres tegan lienzos comunes de sus cosechas de lino.

*Baeza* c. mur. de 15 mil alm. muy decaida; está en la cumbre de una loma, entre dos valles, á 1 leg. de subida desde el *Guadalquivir*, en el que hay un famoso puente; es de buenas calles, con varias plazas, 8 fuentes, edificios regulares, y algunos palacios de particulares. Tiene con-catedral con Jaen, adonde se trasladó su obisp. una colegiata, 8 parroq. el bello edificio de su antig. univ. semin. concil. coleg. de educac. 16 conv. los 7 de monj. 2 casas de jesuitas, 1 de recogidas, 6 hospit. y una bella alameda. Su campiña feraz, produce granos, aceyte, vino, frutas, hortal. y legumb. Hay escelentes tenerías de todo género de antes y curtidos, y las mugeres tegan medias, cintas y pañuelos. - *Ibros* pobl. rica, de 2454 hab. comerc. tráfícant. y arrieros los mas, que sacan, bastantes frutos de su agricult. Usan de traje diferente de los demas pueblos comarcanos, y aun en el habla se les distingue facilmente. - *Rus* es pobl. de 1425 habit. ocupados en la arriería de aceyte y otros artículos, fuera de las labores del campo: en esta como en la anterior, hay una parroq. Entre las dos pasa el *Guadalimar*, sobre el que hay

un puente antes de llegar á *Vilches*, que es v. de 1600 hab. en una altura á que se sube por una calzada con antepechos, parroq. un buen cast. varias torres antig. atalayas, tierras de mediana calidad, buenos olivares en los llanos y cañadas, monte de encina y otros arboles, con ganado cabrío y de cerda. - *Baños* es v. de 1750 hab. en lo mas alto de *Sierramorena*, junto á las nuevas colonias; con cast. parroq. y término dilatado, parte plantado de olivos, parte de monte alto y bajo de encinas, robles... y parte colmenares y deesas con todo ganado. - *Linares* v. de 2500 habit. en un llano á la falda de *Sierramorena*, vecina á las nuevas pobl. tiene parroquia, conv. de ámbos sexôs, 2 hospit. y campiña de buenas tierras de granos, sierra espaciosa de encinas, y pastos para ganado lanar, vac. cabrío y mucha caza. En su distrito hay muchas minas de plomo, plata, alcohol... especialmente las de *Arrayanes*, *Alamillos*, la *Cruz*, los *Pinos*, *Conincoja*; las unas se benefician por el rey, al cuidado de una oficina; y otras se cultivaron antiguamente, segun los vestigios de muchos pozos que aun existen. - *Baylén* es v. de 3500 alm. parte en llano y parte en declive, en la que hay calles bien empedr. parroq. conv. de fr. hospit. algunos cast. terreno de granos, olivares, montes con todo ganado, y

fábr. de vidriado de todo género. En sus inmediaciones el general español Castaños en 1808 hizo prisionero al general Dupont con todo su egercito de 20 mil franceses. — *Torres pobl.* de mil alm. en una sierra peñascosa que abunda de yerbas medic. tiene parroq. cosecha de seda, y buen monte con ganado. — *Ximena v.* de mil alm. tiene parroquia, cast. tierras que dan algunos granos y aceyte, huertas con ricas granadas, melones y demas frutas; y en su distrito una mina de hierro. — *Bezmar* marq. v. de mil alm. está en sierra, con parroq. conv. de fr. hospit. y campo de granos, aceyte, frutas y ganados en sus montes arboleados.

Volviendo acia *Baeza* se encuentra á *Cañena v.* de mil alm. con parroq. buenas tierras de labor, y dilatados olivares en la falda de la loma de Baeza al N. — *Ubeda c.* de 16500 almas, situada en la cima de la loma de su nombre, inmediata á grandes sierras, al *Guadalquivir* y al *Guadalimar*; es murada, de calles bien empedr. y tiene 11 parroq. con la colegiata, 12 conv. los 5 de monj. casa de jesuitas, el suntuoso hospit. de Santiago y otros 3, casa de euseñanza, de espósitos, de la lonja y otras buenas de particulares, cast. fortísimos antig. campiña abundante de trigo y alazor, jardines y huertas deliciosas, fábr. de paños comunes, de vidriado azul y

blanco, y la mejor casta de caballos andaluces. - *Sabiote* es v. de 2 mil alm. con parroq. cast. palacio en un alto, conv. de fr. hospit. y buena tierra de granos, y pastos para todo ganado. - *Torre-Peregil* es v. de 2250 hab. con parroq. escelentes tierras de granos, mucha abundancia de esparragos y algunas salinas. - *Xodar* es v. de 2 mil alm. con parroq. y terreno empleado lo mas en esparto, en que trafican los vecinos; y lo restante en algunos olivos y pastos para ganado lanar, cabrío, de cerda y vacuno. - *Cabrilla del Sto. Cristo* v. de 2 mil alm. tiene parroq. tierras de granos, montes de encina, enebro, y otros arboles silvestres, pastos, bastante ganado y fábr. de vidrio comun. - *Santisteban del Puerto* duc. es v. de 2 mil almas, con 2 parroq. conv. de fr. palacio, cast. con torreonos, campo de pocos granos, y pastos para todo ganado. - *Castellar de Santisteban* v. de 2 mil alm. con 2 parroq. la una colegiata; está en campiña, que da pocos granos, mucho aceyte, ganado vacuno y cabrío en sus montes arboleados. - *Las Navas de Tolosa* v. de 2 mil alm. con parroq. y terreno de granos, pastos, ganado y caza; es memorable por la victoria que Don Pedro de Aragon y D. Sancho de Navarra ganaron á los moros en sus cercanías.

*Cazorla* es c. de 12500 alm. á la falda

de 2 sierras, sobre el *Vega* que la atraviesa, y desagua en el Guadalquivir, despues de haber regado sus vegas fértiles en granos, cáñamos, linos, legumb. frutas, sus jardines, huertas de mucha fruta é higos celebrados, y surtido muchos molinos y batanes. En sus montes se crian bellísimos caballos, ganado de toda especie, caza mayor y menor: tiene parroq. y 5 conv. los 2 de monj. - *Higueruela* es v. de mil alm. con parroq. cast. sobre una roca, y campo feraz de higos delicados y otros frutos, con algun ganado, y salinas. - *Quesada* v. de 4 mil alm. está en las vertientes de una sierra, con parroq. conv. de fr. hospit. tierras de granos, pastos para ganado y salinas. - *Iznatoraf* es v. de 2800 hab. en un altísimo collado, con terreno muy feraz de toda especie de granos y algunas legumb. pastos en sus montes para el ganado de labor, gran plantío de olivos: tiene parroq. conv. de monj. y á  $\frac{1}{2}$  leg. la Torre del célebre *Sancho Perez*. - *Villanueva del Arzobispo* (D. Pedro Tenorio que la fundó), está en un llano hondo de 1 leg. de bajada, de tierra gredosa y fuertísima, muy fertil de granos, con copia de ganados en sus montes: tiene parroq. 3 conv. los 2 de monj. una fuente en la plaza, tenerías, y 3300 hab. - *Villa Carrillo* de 4500 hab. de talla agigantada, está en llano junto á la loma de



Ubeda, con parroq. conv. de cada sexô y campo muy abund. de granos, legumbres y pastos para todo ganado. - *Anduxar* antig. y rica c. de 13500 hab. en la llanura frondosa de un collado á la falda de Sierramorena, rodeada por el *Guadalquivir* con un puente magníf. y un cast. tiene murallas con torreones, calles anchas, bien empedr. plazas, una fuente, 5 parroq. 4 conv. de cada sexo, hospít. de S. Juan de Dios y otro de peregrinos, casa de jesuitas hecha meson, otras 2 para ancianos, el santuario de N. Sra. de la Cabeza en un cerro y paseos deliciosos. Su campiña amena y sustanciosa plantada de viñas, olivos, poblada de casas de campo; da prodigiosas cosechas de granos, vino, aceyte, verduras, frutas, miel; y en sus montes dilatados hay ganado de toda especie, caza mayor y menor. Se fabrica sayal para frayl. y escelentes alcarrazas de arcilla blanca y olorosa. Se cree que no faltan minas de metales, canteras de mármol y piedras preciosas, pero aun no se han procurado descubrir.

- *Higuera de Anduxar* de 800 alm. está en una loma, con tierra escelente de granos, y casi vestida de olivos, con montes y pastos para el ganado de labor, un pozo fuera de la pobl. que la surte de agua, y parroq. - *Marmolejo* de 500 almas; está á orillas del

*Guadalquivir* con un hermoso puente, y junto á él una fuente de agua agria medicinal: tiene parroq. y campiña con caseríos y colmenares, granos, aceyte, y ganado en sus montes. - *Villanueva de Anduxar* v. de 2250 hab. sobre el *Guadalquivir*; es de campo delicioso, plantado de viñas y olivos, abund. de granos, con mucho ganado en sus deesas de Sierramorena, y parroq. - *Aldea del Rio* v. de 3 mil alm. junto al *Guadalquivir* que se pasa en barca; tiene parroq. fábr. de paños comunes; y su campiña amena da granos, vino, aceyte, frutas y pastos en sus buenas deesas para caballos y otros ganados. - *Arjona* v. mur. con torres y cast. de 5850 hab. está en una loma con parroq. y buen terreno de granos, legumb. y pastos para ganado en sus montes. En ella fueron martiriz. muchos cristianos por Neron. - *Arjonilla* v. de 3250 hab. en alto, con parroq. calles regulares, buenas aguas, y campo puesto de olivos; es muy abund. de granos, aceyte y ganados.

*Poblaciones de la Orden de Calatrava.* - *Martos* cab. de partido, es v. de 12500 hab. á la falda de una alta montaña, con un fuerte cast. hay en algunas de sus calles incómodas, antepechos y escalotes para ir de un barrio á otro, una plaza regular con buena fuente, 3 parroq. 5 conv. los 2 de monj. y

casa de caridad. Sus vegas y campiña abund. de aguas, producen muchos granos, aceyte y vino: sus montes encinas y otros arboles, pastos para todo ganado; y las mugeres hacen encages ordinarios. Fernando IV el *emplazado* mandó despeñar á Pedro y Juan de Carbajal comendadores de Calatrava, del peñon ó cast. sin quererlos oír; y emplazando ellos al rey en el término de un mes al tribunal de Dios; murió de repente antes de los 30 dias. - *Torre D. Ximeno* es v. de 7500 hab. en una llanura junto á un arroyo caudaloso, con 2 parroq. conv. de cada sexô, y campo de muchos granos, ajos, salinas y bastante aceyte: las mugeres tegan lienzos y mantelería comun. - *Porcuna* v. de 8 mil alm. con parroq. conv. de cada sexô, hospit. y un pozo de buen agua estram. está en terreno de muchos granos, algunas legumb. y copia de ganados, en especial de cerdos en sus montes: se conserva una lápida que representa el sacrificio de una lechona con 30 lechones que parió, hecho por Gayo Cornelio Ceson, que pudo haber dado motivo al nombre de la v. - *Lopera* v. de 2 mil alm. en una loma y campo abund. de granos, aceyte y buenos pastos para ganados, el mas lanar; tiene parroq. conv. de fr. hospit. de S. Juan de Dios, y á corta distancia corre un arroyo salado bastante profundo con un puente. -

*La Higuera de Calatrava* de 500 alm. está en el bajo de un fuerte cast. con parroquia y terreno fragoso, algunos olivares y pastos para ganado. - *Santiago* de 500 alm. está en campo de labor y muchos ganados, con parroq. - *Xamilena* es peq. pobl. con parroq. en campo de granos, olivos, viñas, y prados bien regados con una fuente al pie de su montaña, en los que las mugeres curan muchos lienzos suyos y agenos. - *Carolina* cabeza de las nuevas pobl. de Sierramorena, es linda v. de 2800 habit. en llano; con calles espacijas y derechas, buena plaza, bella parroq. y campiña espaciosa, plantada de viñas, olivos, moreras y huertas regadas por norias.

REYNO DE GRANADA. Confina este reyno delicioso al N con los de Jaen y Córdoba, al O con el de Sevilla, al S con el Mediterr. y al E con este mar y el reyno de Murcia; abrazando 20 leg. de N á S, 60 de E á O, y en ellas 369 poblaciones con 805 leg. cuadr. y 692924 hab. Su clima es sano, y en lo general templado, su suelo montuoso lo mas, especialmente en la serrania de Ronda, cadena de montañas, entre las que la *Bermeja*, *Blanquilla*, *Sierranevada* y la *Alpujarra* son las mas altas. De ellas nacen muchos arroyos, fuentes, baños: y en sus cañadas y valles frondosos hay arboles

silvestres, miner. de varios metales, salinas, yerbas y aguas medicin. canteras de esquistos jaspes, mármoles y alabastros, pastos excelentes, fosiles raros, variedad de aves y caza; ademas de los pescados de su costa, por la que esportan el sobrante de sus producciones. Las pingues campiñas del pais llaman dan trigo, cebada, aceyte, vino, lino, seda, cañamo, sosa, barrilla, algun azucar, maiz, frutas ricas, esparto, granadas, agrios. Sus rios son el *Xenil*, el *Guadalentin*, *Trio*, *Guadiaro*, *Darro* y otros muchos menores; y á sus naturales que son festivos, vivos, elocuentes, guerreros y bastante laboriosos; vendrian bien estímulos y direccion para que tan feraz y hermoso pais subiese á lo menos al grado de industria, labor y pobl. que tuvo en tiempo de los árabes.

*Granada* C. arzob. chancill. intend. tribunal de Inquisicion, univers. y c. de 60 mil hab. al pie de Sierra nevada; está sobre el *Xenil* y el *Darro*, que juntos por bajo de la c. riegan su deliciosa vega de 8 leg. que da granos, vino, aceyte, seda, lino, cañamo, legumb. y toda especie de frutas. La gran fuente de *Alfacar* riega las huertas y jardines de sus muchos *cármenes* ó casas de campo. Sus calles limp. y empedr. son estrechas; y por bajo de una de sus dos plazas llamada la *Nueva*, pasa el *Darro*. Su cated. magnif. de

5 naves, bello trascoro y sillería de Alonso Cano, adornada de jaspes, mármoles, alajas y pinturas; es admirable. Hay además 2 colegiatas, 23 parroq. 41 conv. los 18 de monj. con el sepulcro del gran Capitan en el de S. Gerónimo, 2 coleg. de niñas, varios de estudios, semin. monte de piedad, 16 hospít. y hospicio. Sobre un collado al S está la *Alambra*, vasto palacio de los reyes moros con mil preciosidades, junto al otro que mandó hacer Carlos V, y en frente el *Generalife*, casa real, recreo de los reyes moros: al O las *Torres bermejas* dominando la c. y al E el *Monte sacro*: tambien son edificios notables el de la chancill. carcel de corte, coliseo, y el sant. de N. Sra. de las Angustias, lleno de preciosos mármoles y jaspes. Son muchas sus fuentes, alamedas y paseos, como sus cant. de mármol, jaspe, alabastro, serpentina y miner. de cobre, plomo y hierro en su distrito. De la celebrada industria de esta c. solo quedan fábr. florecientes de seda, de pleitas, de cintas y curtidos. Á 2 leg. está el real sitio del *Soto de Roma* con un bosque de  $\frac{5}{4}$  de leg. de largo,  $\frac{1}{2}$  de ancho, con olmos, cuya madera sirve para la artillería, fresnos, álamos, tierras de labor, cortijo, y huertas regadas por el *Xenil* y *Darro* unidos, que le atraviesan.

*Málaga* ob. puerto muy capaz con bue-

na linterna, y c. de 50 mil hab. está situada en un llano á la costa del Mediterr. y parte en declive con calles estrechas, limp. empedr. y alumb. de noche, plaza suntuosa, y bella catedr. de 3 naves, altar mayor, presbiterio, gradas, púlpito y pavim. de jaspe encarnado y mármol blanco, 4 parroq. 2 anexos, 22 conv. los 10 de monj. 4 beat. 6 hospít. casas del consulado, aduana, de inválidos y recogidas, de huérfanos, colegio de marinos, coliseo, un acueducto, monte pio, y el bello paseo del gobernador con álamos, adelfas, rosales, y en su entrada una hermosa fuente de mármol blanco. Su puerto con buen fondeadero, abrigado del E, por su excelente muelle, y por O y N con cerros y colinas; está defendido por un cast. por los 6 de la fortaleza, por la Alcazaba, y por Gibralfaro que tiene buenos cuart. Hay muchos jardines en la c. y su vega espaciosa, poblada de moreras, viñas, olivos, huertas, limoneros, naranjos, higueras, almendros, granados y demas frutales, regada por multitud de fuentes, por el *Guadalmerina* que pasa entre los muros y los barrios, y el *Guadalquivirejo* por su distrito; da copiosas cosechas de todos frutos, siendo celebrados entre ellos su vino, del que se coge un millon de arrobas, pasas y patatas. El tegido de géneros de seda y tafetanes negros, fábr. de

jabon y curtidos, hacen la princ. indust. de sus hab. y en sus montes inmediatos se encuentran minas de oro, plata, hierro, lapislázuli y cant. de muchas piedras preciosas. - *Guadix*, *Acci*, ob. y c. de 8314 hab. se halla sobre el rio de su nombre, á la falda de un cerro, en campo no muy fertil, que sin embargo da granos, vino, ricas frutas y pastos con bastante ganado en sus montes, miel y cera: tiene cated. de buena fábr. un semin. para su servicio, 5 parroq. 7 conv. los 2 de monj. hospit. un bello paseo, y fábr. de vidriado. Á leg. y  $\frac{1}{2}$  S-O están los famosos baños de *Graena* al pie de una montaña, y á alguna distancia la gran sierra de *Filabrés* toda de mármol.

*Almería*, *Portus magnus* ó *Murgis*, puerto frecuentado, de buena rada, ob. y c. de 8400 hab. está en llano cercado de cerros, con calles irregulares, plaza, 9 fuentes, catedr. 4 parroq. con la de los arrab. 4 conv. el 1 de monj. hospit. un coleg. y la fortaleza llamada *Alcazaba*. El territ. de sus inmediaciones es esteril; pero su vega toda de regadío, produce granos, maiz, vino, aceyte, seda, limones, dátiles, plátanos, pasas, terebintos y otras frutas: hay buenos pescados, y en su distrito miner. de oro, plata, plomo, cobre, baños de aguas calientes á leg. y  $\frac{1}{2}$ , cant. de jaspe, zafiros, cornalinas, aga-



tas, granates, polvos de cartas, y varias torres en la costa para espiar lós berberiscos. - *Ronda*, *Arunda*, c. de 11773 hab. está en la serranía de su nombre, en el declivé y falda de un alto cerro, con calles en cuesta: la divide del arrabal el *Guadairo*, que corre por lo profundo de un peñasco tajado con un puente arruinado, y uniendosele el *Culebras*, el *Guadalavi* y el *Alcobazin*, entra á  $\frac{1}{2}$  leg. al E de Gibraltar, en el mar que dista 5 leg. Su terreno feraz, y deliciosa huerta da granos, vino, seda, pastos para todo ganado y caza; tiene 3 parroq. anejo, 9 conv. los 3 de monj. maestranza, algunas fuentes, hospic. 2 hospic. pozos y cisternas, una mina de 150 escalones en peña viva, obra de los árabes, para bajar por agua al rio en tiempo de asedio, muchas casas de campo, 18 molinos de aceyte y 16 de harina. Á 4 leg. está *Pajarete*, en cuyo terreno se coge vino afamado. - *Huescar*, *Calígula*, duc. es c. de 4039 hab. á la falda del monte *Sagra*, en un llano entre el *Guardadar* y el *Brevata*, de calles limp. plaza, buenos edifi. que son 2 parroq. 3 conv. el uno de monj. hospic. y buenos pastos. Su campiña fertil da bastantes granos, vino, lino, cáñamo, legumb. verd. y frutas de toda especie. - *Baza*, *Basti*, c. de 7903 hab. en la hoya de su nombre cerca del *Guadalentin*; está en campo plantado de vi-

ñas y frutales, abund. de trigo, vino, lino, cáñamo, buenos higos, ricas pasas y demas frutas, pastos con ganado caballar, lanar, caza mayor y menor, miel y cera: tiene buenas calles, plaza y fuentes, 3 parroq. con la colegiata, semin. para su servicio, 6 conv. el 1 de monj. beater. congreg. de S. Felipe Neri, 2 hospit. un cast. y un paseo delicioso.

*Santa Fe de la Vega* c. de 2430 hab. casi arruinada por el terremoto de 1807; está en un llano ameno cerca del *Xenil*, con clima poco sano, calles regulares, plaza, colegiata única parroq. conv. de fr. y territ. arboleadado abund. de granos, vino, alguna sedá, cáñamo, lino, maiz, judías, verdur. y muchas frutas. A 2 leg. están las aguas termales de *Malá*. - *Loxa* c. de 8255 hab. en una colina entre dos altos cerros, sobre el *Xenil* con un buen puente; es de clima frio, y campiña llena de olivos, moreras, frutales y viñas, con abund. de granos, legumb. y verd. tiene calles estrechas, fuentes, plazas, 3 parroq. 4 conv. el 1 de monj. 4 hospit. muchas aguas, y paseos. - *Antequera*, *Anticaria*, c. de 20 mil alm. cerca del *Lavilla*, está situada parte en la subida de su antig. cast. y lo demas estendido por su orilla oriental, con buenas calles, plazas, 4 parroq. 4 anexos, 19 conv. los 8 de monj. hospit. hospicio, 2 coleg. 36 molinos, tenerías, batanes, fabr.

de bayetas, de tafetan sencillo y de jabon. El terreno es una gran vega arboleada fertil de granos, vino, aceyte, frutas, cáñamo, legumb. seda, verd. y pastos para ganado lanar, de cerda, caballar arrogante, y caza. Á  $\frac{1}{4}$  de leg. corre el *Guadalhorce* que riega jardines, huertas y casas de campo, y á 1 leg. está sobre un puerto el *Torcal*, que es un grande espacio sembrado de peñascos enormes, que figuran una pobl. con calles, iglesias, casas, figuras de hombres y animales, como si se hubieran tallado á propósito. Tambien hay en su distrito una fuente llamada de *Piedra* que cura este mal, y con otras forma una laguna de sal de 3 leg. de ámbito, ancho y largo.—*Archidona* es v. de 5547 hab. en una cuesta peñascosa, con parroq. 4 conv. de monj. y territ. arboleado, abund. de granos, aceyte, vino, alguna seda y ganado lanar en sus montes.—*Motril*, *Sexi*, c. marít. de 7012 habit. en llano, á la falda de una sierra, que tiene calles irregulares, limpias, empedr. plaza capaz, parroq. colegiata con una bella capilla de mármoles y jaspes, obra de su patricio el cardenal Belluga, 4 conv. el 1 de monj. hospit. semin. consist. de buen gusto, fábr. de salitre, una mala de azucar, habiendo habido muchas, y mina de plomo en su distrito. En su campo se coge mucho vino, aceyte, maiz, algodón, seda,

higos, pasas; y con una acequia del *Guadalfeo* que riega sus huertas, se dan buenas frutas y hortal.

*Vera, Velaria*, es c. de 5720 habit. en un llano inmediato á un collado, con calles llanas, 2 fuentes públ. parroq. conv. hospit. y terreno que solo da algun trigo y barrilla: por su inmediacion al mar tiene surtido de pescados, y una almadraba para la pesca de atunes. - *Velez - Málaga* c. de 8 mil alm. está en el declive de una alta colina cercana al mar, con un puerto en la *Torre del mar*, las mas de sus calles en cuesta, 2 parroq. 6 conv. los 2 de monj. coliseo y arrabales: su hermosa vega plantada de viñas, huertas y variedad de arboles, regada por el *Velez*; produce mucho vino delicado y pasas, aceyte, seda, algun algodou, agrios, almendr. batanes, higos... En el sitio llamado de *Rosas* hay aguas miner. de admirables efectos. - *Almuñecar, Gexitanum*, es c. de 2844 hab. con calles angostas, fuentes públ. parroq. conv. de fr. hospit. 2 paseos, terreno escaso de granos, pero abund. de higos, vino, verd. frutas, algodou, y pasas especiales: solo ha quedado un ingenio y un trapiche de azucar, de que habia considerable cosecha. La cueva de los *siete palacios* y su cast. arruinado acreditan su antigüedad. - *Muxacar, Murgis*, c. de 3190 hab. está en lo alto de

una sierra inmediata al mar, con malas calles, parroq. una fuente que surte al pueblo, y riega algunas huertas de frutas y verd. única produc. de su suelo esteril. - *Purchena* c. de 3805 hab. al pie de un alto cast. sobre el *Almanzora*; tiene calles limp. parroq. fuentes, vestig. antig. y buenos paseos: su campiña da bastante trigo, maiz, aceyte, hortal. y frutas. - *Marbella* es c. marit. de 4677 hab. en campo abund. de vino, higos, pasas especiales, alguna seda, pastos, ganado y caza en sus montes de pinos, castaños, acebuches... tiene buenas calles, plaza cuadrada, 6 fuentes, parroq. 3 conv. de fr. 2 hospit. el fuerte de S. Luis con un cast. buenos paseos, abundancia de pescados, y en sus cercanías una mina de lapiz-plomo. - *Mijas* v. de 2 mil alm. está á la falda de su sierra, en campo escaso de granos, y rico en los demas frutos. Tiene parroq. y en su distrito cant. de mármol, alguno parecido en el color y transparencia á la ágata, una gruta de 70 varas de profundidad, en la que se encuentra abundancia de dicha piedra, y aguas minier. muy saludables. - *Coin* es v. de 8224 hab. en una parroq. con campo arbolado, fertil de vino, y pasas, bastante aceyte, higos y seda. - *Cártama* v. de 1892 hab. está al pie de una colina aguda, y tiene parroq. y campiña deliciosa de huertas,

granos, seda, higos y ricas pasas. - *Casa bermeja* es v. de 3 mil alm. y de los mismos frutos que la anterior. - *Alhama* c. de 6285 hab. está sobre un trozo de piedra, en partes alto de 200 varas; con calles irregul. y limp. parroq. 3 conv. el 1 de monj. hospit. y 6 molinos. Su peq. vega da algunos granos, y otros frutos en sus huertas: en los montes poblados de arboles, hay yerbas medicin. pastos para ganado lanar y de cerda. Á  $\frac{1}{4}$  de leg. están los baños de su nombre muy saludables, pero sin comodidad para los dolientes. - *Grazalema* v. de 7500 hab. en la sierra de su nombre, que surte de nieve muchos pueblos; tiene algunas tierras de labor, viñas, y huertas; cria mucho ganado en especial de cerda, y en la v. hay parroq. conv. de fr. y fabr. de paño comun. - *Estepona* es v. de la costa con parroquia, conv. de terceros, hospit. cosechas de vino rico, pasas, higos y otras frutas, pastos para ganado, caza, y 4500 hab. que trafican en pescados. - *Manilba* es v. marit. de 3 mil alm. con parroq. terreno de granos, vino, pastos y ganados, pescados en sus costas, y una sierra poblada de arboles. - *Gausin* v. de 3 mil alm. está en un alto cerro sobre el *Guadiara*, con parroq. cast. en una roca, y campiña dilatada de granos, viñas, montes de encinas, ganado de cerda y cabrío. - *Salobreña*, *Salambina*,

es v. mur. con cast. de 1190 hab. en la costa, sobre una alta peña frente de una isleta, y al O una playa abrigada del E, en que se recogen las embarcac. Su terreno áspero que antes surtia de mucha azucar, da poco trigo, alguna seda, aceyte y frutas: sus vec. comercian en pescado. - *Munda* v. de 2592 hab. con una parroq. está al pie de la montaña *Tolox*, en la que nace el *Sigila* ó rio *Grande*, que riega su campo ameno, fértil de granos, vino, verd. y frutas.

*Torrox* de 2808 hab. está entre ásperos peñascos á  $\frac{1}{2}$  leg. del mar, con parroq. un fuerte contra berberiscos, y terreno que solo da cañas de azucar. - *Setenil* es v. de 1683 hab. sobre una roca, en campiña de huertas, prados y arboledas, abund. en granos, vino, aceyte, verd. frutas, pastos y ganado de cerda. Tiene parroq. y conv. de fr. - *Comares* marq. v. de 1736 hab. está en un alto muy espuesto á los vientos en la serranía de Málaga, y tiene parroq. territ. quebrado y ameno, que da mucho vino, pasas delicadas, miel, yeso... - *Alpujarras* es una serranía de E á O, de 17 leg. de largo desde Motril á Almería, y 11 en lo mas ancho, á la que se permitió á los moros retirarse, tomada la C. en 1492, hasta que fueron espatriados en 1530. Sus tierras son ásperas y estériles en sus alturas, amenas y fértiles en sus fal-

das y valles; y con la laboriosidad de sus hab. producen granos, algun aceyte, vino, mucha seda, castañas, pastos, ganado lanar, de cerda de perniles sabrosos, y pesca en muchos rios y arroyos que se desgajan de las alturas, en que trafican los natur. En los montes hay arboles robustos, variedad de plantas y yerbas medicin. cañadas y valles deliciosos, minas y cant. de piedras especiales. Todo el territ. está repartido en *taas* ó partidos, cuyas cabezas princip. son *Orgiva* de 3 mil alm. con parroq. buen palacio y terreno, que regado por el rio que baja de Sierranevada y otras aguas; produce granos, frutas, agrios, seda y pastos con ganados. - *Porqueira y Ferreira* de 1675 habit. con sus aldeas; están entre dos rios que bajan de Sierranevada, con parroq. territ. ameno y fertil de seda, granos, manzanas, peras, camuesas, nueces y castañas. - *Uxijar* de 1625 hab. resid. del alcalde mayor de todas las pobl. tiene colegiata, conv. de fr. y campiña regada por un rio que la atraviesa, abund. de granos, pastos y bastante seda. - *Verja* de 4620 hab. está á  $\frac{1}{2}$  leg. del mar, en campo ameno, fertil de granos, seda, frutas, pastos con parroq. - *Andarax* de 2210 habit. con sus aldeas y parroq. está entre dos grandes sierras, atravesada por un rio y con el mejor terreno de la Alpujarra, que regado por



muchas fuentes, da granos, seda, frutas, pastos y ganados. - *Dalias* es pobl. marít. de 4305 hab. en llano poblado de arboles y dehesas, con parroq. y las cosechas de la anterior. - *Luchar* de 7310 hab. con sus aldeas, está atravesada por el *Andarax*, que riega su campiña fértil de frutas, verd. seda y pastos: hay en ella parroq. y una mina de hierro inmediata. - *Adra* de 3189 habit. está en una eminencia á la costa del mar; con puerto, parroq. terreno estéril, y muchos pescados: entre ella y *Dalias* están las aguas min. de *Guardias viejas*. - *Marchena* es pobl. de 9777 hab. en llano escaso de agua, pero fértil de granos, vino, aceite y pastos con ganados: hay en ella 3 parroquias, 5 conv. los 2 de monjas, hospít. y palacio de los duques de *Arcos*. - *Gete* pobl. de 3096 hab. está sobre el *Almuñecar*, con parroq. una torre antig. fundada en el agua, y campo plantado de arboles y viñas, que da higos, vino, azúcar y judías.

## ISLAS DE ESPAÑA EN EL MEDITERRANEO.

ISLAS BALEARES. Estas islas están colocadas de S-O á N-E, frente de las costas de Valencia y Cataluña. Las llamaron los griegos *Ginnesias* por la desnudez de sus hab.

y otros *Baleares* por su destreza en tirar con la honda; y pertenecieron á la corona de Aragon desde el siglo 13<sup>o</sup>. — MALLORCA *Majórica*. Conquistó á los moros esta isla Don Jayme I de Aragon en 1228 que la cedió á su hijo D. Pedro; quitada despues á su rey D. Jayme por D. Pedro IV, se unió en 1444 á la corona de Aragon. Su figura es la de un romboide que remata en cuatro puntas ó cabos; el de *Pera* al E, el de *Dragonera* al O, junto al islote de su nombre; el de *Salinas* al S, y el de *Formentor* al N. Ocupa 18 leg. de E á O, 14 de S á N, 122 leg. cuadr. con 140699 hab. Su quinta parte es montuosa, lo demas llano y ameno: la costa del S es áspera y fragosa, la del N tiene montes altís. que abrigan la isla. Aunque hay en ella pocos granos; se coge mucho aceyte y vino delicados, cañamo, lino, agrios, dátiles, almendras, verd. legumb. algarrobas y otros frutos. Se cria abundancia de aves, ganado lanar, mular, de cerda, y caza en sus buenos pastos: y sus muchas fuentes, algibes y pozos suplen la falta de los rios. No se conocen osos, lobos, zorras ni otros animales dañinos en la isla, y se encuentra copia de canteras de mármol y de salinas. Sus natur. animosos, guerreros y buenos marinos, visten casi como los catalanes; conservan la lengua lemosina de sus conquistadores; y tie-

nen capitan general, audiencia, intend. y tribunal de Inquisicion.

*Palma C.* ob. puerto, plaza fuerte, audiencia, univ. y c. mur. de 20 mil hab. está sobre un golfo formado de los dos cabos *Calafiguera* y *Blanco*, en un llano delicioso de huertas, jardines, quintas, fertil de los frutos del pais. Tiene calles regul. limp. un famoso muelle defendido por un cast. y muchos edificios, algunos de bella archit. Tales son la cated. de 3 naves, el real alcazar que habita el capitan general, el palacio episc. y la suntuosa casa de contratac. Hay ademas 6 parroq. 24 conv. los 9 de monjas, hospital general y otros particulares, casas de miseric. semiu. concil. 2 coleg. de enseñanza que forman la univ. escuela de dibujo, orat. de S. Felipe Neri, y fabr. de seda, hilo, palmas y embutidos de madera. - *Alcudia* c. mur. de 1313 habit. situada entre dos puertos, en una lengua de tierra frente de Menorca; tiene terreno alto de pocos granos, bastante lino, muchos ganados en sus montes; con parroq. y otras iglesias, conv. de fr. hospit. y al S una albufera en su distrito, poblada de mucha pesca y aves acuáticas. - *Polenza* es v. de 9500 alm. acia el centro de la isla, en un llano ameno y fertil de granos, rico vino, aceyte, algarrobas, con parroq. conv. de fr. y otras iglesias. - *Campos*

v. de 3500 habit. está en campo abund. de pastos, con parroq. conv. de fr. hospit. y otra iglesia. - *Muro* es v. de 4605 hab. en terreno abundante de vino, trigo, cáñamo, legumb. con parroq. y conv. de fr. - *Soller* puerto defendido por 2 fuertes y por altís. peñascos, en el que se embarcó sobre el manto San Raymundo de Peñafort; es v. de 1795 hab. en un valle delic. por cuyas calles, huertas y campo corren arroyos de varias fuentes; y se cogen en él agrios, algarrobas y otras frutas, aceyte y seda: tiene parroq. y á 2 leg. N-N-O se halla en la costa la rica cartuja de *Jesus Nazareno*.

*Valdemosa* es v. de 1755 habit. rodeada de sierras, con collados y valles frondosos, regados por muchas fuentes, abund. de aceyte, algarrobas, seda, frutas, y mucha bellota para el ganado de cerda: tiene parroq. y conv. de cartujos á corta distancia. - *Porreras* es v. de 5555 hab. con parroq. campo de trigo, vino, legumb. y á  $\frac{1}{2}$  leg. una iglesia llamada *Monte Sion*. - *Fenalitk* es v. de 6480 hab. á 1 leg. de la costa, en la que estan los peq. puertos *Portichel*, y *Port-Columb* capaz de poco fondo: su suelo da trigo, vino de que se hace aguard. legumb. pastos con ganado mayor y menor: tiene parroq. y conv. de fr. - *Sineu* es v. de 5515 hab. acia el centro de la isla, con parroq. convento de

monj. otro de fr. en su distrito, y territ. de trigo, vino y legumb. - *Artá* v. rica de 6985 habit. está en la costa, en campo montuoso, pero fértil de granos, vino, aceyte, miel y frutas, legumb. pastos y ganados; tiene parroq. y 2 conv. de fr. Á 2 leg. se encuentra en la costa la cueva de la *Ermita* que ocupa el hueco de la montaña, cuya cima señala la torre *Masot*; y es una especie de laberinto que forman varios salones en los que se ven admirables petrificac. de todo género de formas. Lo mismo se registra en otra cueva que está bajo de la primera, llamada el *Infierno*. - *Inca* es v. de 6070 hab. en una montaña con parroq. 2 conv. de fr. hospit. y campo de granos, vino, aceyte, alcaparras y almendras. - *Esporlas* v. de 5079 habit. con su aldea *Buñalbufar*; tiene parroq. y terreno abund. de aceyte, algarrobas y vino.

**MENORCA.** Esta isla tomada á los moros por Alfonso III de Aragon en 1287, quitada á los españoles por los austriacos en 1708; fue conquistada por los ingl. y reconquistada en 1782 por los españoles, al mando del duque de Crillon. Está á 50 leg. de Cataluña, 8 E-S-E de Mallorca; y los vientos nortes hacen menos benigno su clima que el de aquella: tiene 8 leg. de N á S, 3 á 4 de E á O, 20 leg. cuadr. y 30990 hab. Su terreno que es peña con capa de tier-

ra; cria muy pocos arboles, mucho trigo y cebada, aceyte, frutas, verd. naranjas, legumb. almendras, miel, sal, ganado mular y caballar. La antig. C. era *Citadela* puerto, plaza fuerte y c. de mil alm. con parroq. y 3 conv. el 1 de monj. Desde esta c. cruza toda la isla un magníf. camino hasta *Mahon*, construido por los ingl. - *Mahon* nueva C. plaza fuerte, puerto muy seguro, c. rica y comerc. de 4 mil alm. con gobern. depend. de Mallorca; tiene ciudadela, parroq. algunos conv. y territorio ameno. Las villas *Mercadal*, *Alayor* y *Ferreiras* son ricas y abundant. - *Mahon*, *Fornells* y *Adaya* son los princip. puertos, los demas son calas, baías y ensenadas.

*IBIZA*, *Eburus*, isla 16 leg. al E del cabo de *San Antonio*, es de 9 leg. de N á S, 5 de E á O, entre Valencia y Mallorca, 15 leg. cuadr. con la siguiente, y 15290 habit. robustos, valerosos y buenos náuticos. Su clima es templado; y su terreno casi todo montuoso con bosques espesos de pinos y arboles silvestres; produce trigo, vino, muchos higos, almendras, algarrobas, pasas, naranjas, lino, algun algodón, esparto, y sal su princ. produc. Su C. *Ibiza* es plaza fuerte, puerto cómodo, y ob. sufragán. de Tarragona: tiene 660 casas, catedr. 3 parroq. casa de estudios y hospít. - *S. Antonio* es pu-

erto de entrada dificultosa. - FORMENTERA isleta de 3 leg. de largo, 2 en lo mas ancho, y  $\frac{1}{2}$  leg. al S de Iviza; está cubierta de bosques al E, en los que vagan algunos asnos silvestres, y al O hay tierras que daban mucho trigo, de lo qual tomó el nombre: tiene vestig. de su antigua pobl. reducida hoy á 1500 pers. en algunos caseríos, varias salinas y ensenadas, donde se abrigan los piratas berberiscos. - CABRERA, isla despoblada de leg. y  $\frac{1}{2}$  de largo, cubierta de acebuches, pinos y boxes: está al S y cerca de Mallorca, 40 leg. de Argel. Es de temple sanísimo, abund. de aguas puras y pescados exquisitos: tiene un puerto seguro, abrigado y profundís. y un cast. con destacam. en el que se encierran los criminales. Al rededor de estas islas y en el intermedio, se encuentran varios islotes, que forman con ellos una especie de archipiélago.

## ISLAS DE ESPAÑA EN EL ATLÁNTICO.

**LAS CANARIAS.** Estas islas estan de 20 á 80 leg. de la costa de Africa, frente del cabo *Non*, entre 3 y 28° de long. E, 28 y 30° de lat. N. Son 7, ademas de otras peq. que forman todas una cadena casi de E á O, compuesta de 2 grupos, el oriental con *Lan-*

zarote, y *Fuerteventura*, y el occidental con *Tenerife*, la *Gran Canaria*, la *Gomera*, la del *Hierro* y la *Palma*. Las descubrieron los cartagineses, y olvidadas despues; Juan Betancourt, caballero normando, se apoderó de Lanzarote y *Fuerteventura* á nombre de Juan II de Castilla, y los españoles tomaron sucesivamente las demas de los llamados *Guanches*, nacion de lengua y costumbres desconocidas. Se llamaron *fortunadas*, *Insule fortunatæ*, por la dulzura de su clima, exênto de yelo, nieve y tempestades. Su suelo es generalm. montuoso, en declive acia el mar, y cortado en barrancos profundos; pero feraz en casi todo género de frutos, aun los espontáneos; especialm. en su vino generoso, cebada, dátiles, plátanos, cañas de azucar, algodon, seda, miel y cera; sin que falten yerbas medicin. y olorosas, pastos para todo género de ganado, caza, infinidad de fuentes y arroyos. Abundan los pescados delicados, de que hacen tráfico muchos de sus natur. con buques construidos en el pais, aunque debieran cultivar mas este lucroso ramo. Comprende su territ. 697 leg. cuadr. 3 ciudades, 9 villas, 665 lugares, pagos y aldeas, con 204 mil hab. Estos son bien formados, robustos, morenos, ágiles, valer. y de buen talento: hay capitán general y 20 mil milicianos alistados para la defensa del pais.



GRAN CANARIA, la princ. de ellas, de 12 leg. de largo, 11 de ancho, 48 de ámbito, 122 leg. cuadr. y 48 mil hab. tiene 11 fortificac. y 8 puertos. La mitad de la isla al S, está casi despoblada, por lo árido del terreno; lo demas da dos cosechas al año entre trigo, maiz y legumb. se coge tambien miel, cera, algodón, aceyte, lana, alguna seda y aceytunas para comer: hay carnes sabrosas, aves, caza, pesca, riquís. queso de *Barranco hondo*, y buenas salinas. Sus altas montañas vestidas de pinos, están coronadas de nieve en el invierno; y ni en esta, ni en las demas islas se ven fieras, animales ponzoñosos, zorras, lobos ni gorriones. - *Palma C.* ob. sufrag. de Sevilla, y c. murada por N y S, de 12 mil alm. es la mansion del capit. general, de la audiencia y trib. de Inquisic. está en un llano al E de la orilla del mar. La divide en 2 barrios el arroyo *Giniguada* con un puente de comunic. y sus calles son regul. como su caserío. Hay en ella catedr. hermosa, palacio episc. 3 conv. de cada sexo, coleg. de jesuitas, 2 hospit. fuentes públ. y salidas deliciosas. A 1 leg. está el puerto de la *Luz* con 8 cast. y reductos, command. y guarnic. - *Telder*, *Galdar*, y *Guia* son las mejores pobl. despues de Palma.

FUERTEVENTURA es de 26 leg. de largo, 7 de ancho, 52 de circuito, con 34 pobl.

y 2 mil famil. Su terreno con bastantes llanuras y montes bajos; está la mitad mal poblado, y la otra mitad casi desierto y sin agua de fuentes: toda la riqueza y grangería de sus hab. pobres por desidia, se reduce á trigo y cebada, de que es fértil, á cria de muchos camellos, lo mismo que Lanzarote, y en ambas se fomenta ya el cultivo de la sosa y barrilla. Tiene varios puertos y calas de buen fondeadero, y 3 fuertes que la defienden.- *Santa María de Sotancuria* es su pobl. princ. está situada al N en el fondo de un largo barranco, rodeado de cerros, con 100 casas de buena fábr. parroq. y conv. de fr.- *Parara* es decente pobl. con una bella parroq. y *Oliva* ocupa una campiña amena con buen caserío y parroq.

LA GOMERA del conde de este nombre, está á 7 leg. de Tenerife, y es de 8 leg. de largo, 6 de ancho, 22 de ámbito, y 42 mil hab. Es de terr. frond. muchas aguas, huertas, poma-res frutal. viñas; que produce naranjas, palmas, dragos, almendras, nueces, castañas, higos, granos, seda, maiz, legumb. pasas, patatas, pimienta, dátiles, orchilla, rica miel, vino, lana, lino, garapo ó miel de cañas, caza mayor y menor, con muchos pastos. Tiene un puerto, varias playas, altas cumbres, barrancos, caminos quebrados con diferentes temperam. todos sanos. Sus

natur. son robustos, y los mas diestros para saltar de los peñascos con la lanza. - S. *Sebastian* C. v. de 1243 hab. con 6 pagos ó lugares, está al E de la isla, cercada de 3 montes y con el mejor puerto de las islas, 2 fortal. en su entrada, y una alta torre: hay en ella buena parroq. de 3 naves, conv. de fr. alcalde mayor, comand. de armas, aduana, consist. muchas aguas, carnes, frutas, verd. pescados, barcos para pesca, y para comerciar con Tenerife. Los demas pueblos notables son *San Salvador de Alaxero*, *Chipude*, *Valle hormiga*, *Agula*, y *Valle hermosa*. - ISLA DEL HIERRO del conde de la Gomera, está á 3° de long. 27° y 15' de latit. N, y á 7 leg. de Tenerife. Tiene 8 leg. de largo, 7 de ancho, 22 de ambito, con 4022 hab. en 32 pobl. sin mas agua que la de pozos y algibes. La rodean altos peñascos con algunas calas ó surgideros para barcos, sin puerto alguno. Su clima es sano, y su territ. tiene valles fertiles de vino, higos, seda, sal, ganados, caza, y montes cubiertos de arboles de toda especie. Sus natur. robustos y muy morigerados, comerciaban en ganado vivo, cecina, higos, queso, pasas, pieles, brea, orchilla... - *Valverde* C. es pueblo peq. al E, de clima húmedo y espuesto á nieblas; con buena parroq. y conv. de fr. El *cab. S. Andres*, *S. Anton del Pinal*, *Sabinora*, *Glani-*

*lla, Tigaday, La Frontera, Montañetas y S. Pedro* son las demas pobl. consid. - LA PALMA isla á  $1^{\circ} 50'$  de long. E,  $29^{\circ} 7'$  de lat. N, de 10 leg. de largo, 9 de ancho, 27 de ámbito; tiene 46 pobl. y 19145 hab. Sus puertos son *Sta. Cruz* y *Tazacorte*, y 8 los fuertes que la defienden entre cast. y baterías. Su territ. de cumbres muy elevadas con nieve perpetua, barrancos profundos, vestido de bosques espesos de arboles, entre ellos el noel, aligno y áloes, algunos útiles para buques; es saludable, abund. de aguas, aunque de clima vario, espuesto á langosta y á volcanes, de los que se abrió uno en 1558, formando una nueva montaña. Sus produce. son pocos granos, que los pobres mezclan con la raíz del elecho pulverizada para pan, copia de vino, frutas, almendras, miel, cera, y alguna seda que se beneficia. Su C. es *Sta. Cruz* situada al E lo largo de la costa, con algunas calles anchas y rectas, otras en anfiteatro, parroq. de 3 naves bien adornada, 2 conv. de cada sexô y hospital.

TENERIFE isla sin long. y á  $28^{\circ} 30'$  de lat. N; tiene 17 leg. de largo, 9 de ancho, 48 de circuito, 153 leg. cuadr. 192 pobl. y 78 mil hab. Es la mas rica, fertil, poblada y comerc. de las 7. Surtida de aguas, carnes especiales, volateria, y canarios originarios de estas islas; produce su terreno trigo,

maíz, legumb. naranjas, azúcar, castañas, almendras, nueces, higos, miel, cera, orchilla, azufre, lana, lino, seda que se beneficia, pastos con algunos ganados, y sobre todo mucho vino generoso, que se estrae en mucha cantidad. Tiene 10 puertos, 33 parroq. 35 conv. de ambos sexôs y 6 hospital. Una parte de la isla la ocupan vastos bosques de laureles, madroños y pinos, con altas montañas, coronadas de nieve, entre ellas el llamado *Pico de Teyde*, de figura cónica ó de campana, de 4479 varas de alto y 5 leg. de circunfer. que encierra un terrible volcan, que ha vomitado á tiempos azufre, metal, y lavas, la última vez en 1704 destrozando poblac. y esterilizando muchos terrenos. Se admiran en esta isla su valle *Tacoronte*, cultivado como un magníf. jardin, que da vino de malvasía; y las momias de los *guanches* que se conservan enteras en cuevas. - *San Cristobal de la Laguna* Capital, está en un llano espacioso, con clima húmedo, por una laguna que se forma en invierno en la vega inmediata. Es de calles anchas y derechas, de muchas aguas, buenos comestibles; y tiene cercanías deliciosas, magníf. parroq. en cada una de las 2 villas en que está dividida la c. 6 conv. los 2 de monj. 2 hospít. muchos molinos de agua y de viento, con 20 pagos. - *Sta. Cruz*

*de Santiago* es puerto bien fortif. en el que reside el comand. general, ministro de hacienda, la Audiencia, consules y principales mercaderes; tiene buenas calles y edific. parroq. de 5 naves, anexos, 2 conv. de fr. y hospit. En 1797 quiso tomarla el almirante *Nelson* con una escuadra, y fue rechazado con perdida considerable. - *Orotava* al O, de 5711 hab. á la falda del *Pico de Teyde*, está en terreno desigual, dominada de un valle de leg. y  $\frac{1}{2}$ , el mas fertil y ameno del mundo, y en el que hay un jardin botánico de plantas de América; es de calles incómodas, con 2 parroq. 5 conv. los 2 de monj. casa de jesuitas, hospit. y una acequia que atraviesa la v. riega sus huertas, surte 7 ú 8 molinos, y recogida en dos grandes estanques, se reparte en las viñas. - *Puerto de la Orotava* pobl. de 3180 hab. es el lugar del comercio de vinos para el N, con puerto ó surgidero, cast. muelle y plataformas.

**LANZAROTE** isla del marq. de este nombre, es la mas oriental de las 7, y la mas maltratada de los volcanes: la acompañan al N islotes montuosos, áridos y desiertos, en los que hay alguna orchilla, y pajaros canarios. Está á 27° de lat. N, 4°36' long. E: y es de 10 leg. de largo, 5 de ancho, 24 de ámbito con 1318 hab. Tiene poca agua, algunos puertos; y su terreno de bastantes lla-

nuras y montes bajos; da granos, legumb. verd. vino, patatas, frutas, orchilla, algunos pastos en sus montes pelados, con ganado lanar, vac. cabrío, camellos y caza. Su v. principal es *S. Miguel de Teguisse*, de 200 casas con gobern. alcalde mayor, parroq. de 3 naves, 2 conv. de fr. y el cast. *Guanapay* en un cerro. Las demas pobl. notabl. son *Taisa* de 1797 hab. y *Haría* de 909. Rodean estas islas los islotes *Alegranza* al E-N-E, *Sta. Clara* al N-E, la *Graciosa* al N, al E *Roque del E*, que es una gran peña, lo mismo que al O *Roque de O*, que está entre *Sta. Clara* y la *Graciosa*. Entre *Lanzarote* y *Fuerteventura* se halla la *isla de los lobos*, llamada así por los muchos lobos marinos que se pescaban antiguam. en sus costas. Todas estas isletas que estan inhabitadas, tienen terreno árido, montuoso, que solo cria cabras, conejos, canarios y alguna orchilla.

POSESIONES DE ESPAÑA EN LA COSTA DE AFRICA. - *Ceuta*, *Septa*, ob. sufrag. de Sevilla, plaza fuertís. y c. de 3496 hab. está situada frente de Gibraltar en la costa de Africa, reyno de *Fez* á manera de península, junto al monte *Achos*, en 6 colinas inmediatas hasta el llano en que está la poblac. con murallas, cast. baterías repartidas en su recinto, y fosos con agua del mar. Hay en ella dos calles princip. con callejuelas travie-

sas, bien empedr. varias plazas, y paseos, almacenes, quart. para caballería y presidar. con un peq. puerto, algunas buenas casas con huertas, jardines, frutales y flores, añadidas en la parte de las colinas llamada la *Almina*, que forman varias calles y plazuelas hermosas. Hay además cated. una ayuda de parroq. hospit. general y militar, escuela de artillería practica, palacio episcop. buena casa para el gobiern. y otra magnífica de *Vigia* sobre el monte, 5 estanques, varios pozos y fuentes para el surtido de agua. En 1415 la tomó á los moros el rey Don Juan el I de Portugal, y se cedió á España por el tratado de Lisboa en 1640. Sufrió un terrible sitio de los moros en 1697; y en 1720 el marq. de Ledesma derrotó los marruecos, forzándoles á levantar el campo con que la tenían bloqueada años hacía. — *Peñon de Velez* es un islote, plaza fuerte al E de Ceuta, de que se apoderó el conde Pedro Navarro en 1508: fue tomada por los moros en 1522, y reconquistada en 1654. Está frente del campo moro del que la separa el *Fredo*, brazo ó manga de mar de 100 varas de ancho. Tiene un puerto para buques menores, una calle doble en anfiteatro, parroq. otra iglesia y una ermita, hospit. cuartel. un cast. y muchos valuartes, sin agua, que le viene de afuera.



*Allucemas* plaza fuerte á 7 leg. del *Peñon*, y á tiro de cañon de tierra firme; está en un islote alto, redondo, cercada de fuertes murallas, con cast. coronado de artillería, 3 algibes para agua, almacenes, casa del gobern. parroq. y fondeadero regular. — *Melilla* es plaza fuerte y c. de 2 mil alm. al S del cabo *Tresforças*, y al N-E de *Fez*: está sobre un peñasco rodeado de mar; con un puente de comunic. al campo del moro. Su clima es ardiente y mál sano, por la proximidad á unos pantanos: su terreno tiene algunas huertas con frutas, y de él se saca mucha miel. Hay en ella fortific. interiores y exteriores, almacenes, hospital y al S un puerto para jabeques y galeras. — *Oran* y *Mazarquivir*. Arruinados muchos de los fuertes y edificios de la plaza de Oran por el terrible terremoto de 1790, con pérdida de 2 á 3 mil pers. abandonó España dicha plaza despues de demoler las demas fortificac. En 1792 cedió el capaz y seguro puerto *Mazarquivir* que era escala para Oran distante 1 leg. á la regencia de Argel, en cuyo territ. se halla; con la condicion de que sería en adelante privativo de España el comercio en dicho puerto de frutos del pais, que son granos, carnes, lana, cera, sebo, cueros y alpiste; contribuyendo España por esta gracia con 40 mil ducados anuales.

## REYNO DE PORTUGAL.

Este país antes *Lusitania*, el mas occid. de Europa, entre 37 y 42° de latit. N, 8° 24' y 10° 36' de long. E, con 120 leg. de largo, 60 de ancho, 3455 leg. cuadradas y 3.682900 hab. confina con el Océano por O y S, con Galicia por N, y por E con Estremadura y Andalucía. Siguió la suerte de la España en ser presa sucesivamente de cartagineses, romanos, suevos, godos ó visogodos y moros. Enrique de Borgoña nieto de Roberto rey de Francia, que ayudó á Alfonso VI rey de Castilla y Leon, á conquistar de los moros una buena parte de Portugal, fue hecho conde de este país, casandose con su hija en 1094: y su hijo Roberto se llamó rey, de resultas de una victoria conseguida en 1139, de 5 reyes moros reunidos; reynando despues sus sucesores, sino es Sancho II, escluido del reyno por su flogedad. Dionisio I fundó la órden militar de Cristo, y edificó ó reparó muchas ciudades; en el reynado de Juan I descubrieron los Portug. en 1420 la isla de la Maçera, en el de Alfonso V la costa de Guinea, en el de su sucesor Juan II el cabo de Buena Esperanza y el reyno de Monicongo, estableciendo colonias y varios fuertes en Africa é Indias orientales. De

orden de D. Manuel llamado el *grande*, que sucedió á Don Juan en 1497, recorrió Vasco de Gama toda la costa de Africa, tomando tierra en el Indostan, y Pedro Alvarez Cabral descubrió el Brasil en 1500. D. Juan III coronado en 1521, envió al Japon á San Francisco Xabier, y estableció la Inquisicion en 1526. D. Sebastian hecho rey en 1557, fue derrotado y muerto por los reyes de Fez y Marruecos en 1578, sucediéndole D. Enrique su tio hermano de Don Manuel. Entonces Felipe II rey de España á título de hijo de la hija mayor de D. Manuel, que murió sin hijos varones en 1580; se apoderó de Portugal, á pesar de la eleccion de D. Antonio prior de Prato hecha por los estados del reyno. Se gobernó este por virreyes durante los Reynados de los tres Felipes II, III y IV; hasta que en diciembre de 1640 amotinados los portug. instigados por el cardenal de Richelieu, y otros descontentos de la union de los dos reynos; coronaron á D. Juan de la casa de Braganza, llamándole D. Juan IV; y mediando Carlos II rey de Inglaterra, cedió España en 1668 sus derechos á Portugal. A D. Alfonso hijo de D. Juan que le sucedió, desposeyó D. Pedro II, casandose con su muger: D. Juan V su hijo tenido en segundas nupcias, sucedió á su padre, y á D. Juan, D. Jose, cu-

yo reynado no fue feliz. Habiendo casado su hija única María Francisca Ysabel con su tio D. Pedro que murió en 1777, quedó la dicha reynando, hasta que por sus achaques habituales, cedió el mando en 1792 á su hijo el príncipe del Brasil, que entró á reynar, desde que murió en 1806. En 1807 entró el general Junot en Portugal con un egército frances y español, y habiendo huido la familia real al Brasil, se apoderó de Lisboa: pero al año siguiente el Lord Welinton con tropas ingl. y portug. hizo prisionero todo el egército frances. En 1810 llegó muy cerca de Lisboa el mariscal Masena con un poderoso egército francés, mas tubo que retirarse á los 7 meses, con solo una tercera parte de él, y esa fugitiva, desnuda, sin caballería ni artillería.

El terreno de Portugal bastante montuoso, y espuesto á volcanes; es del mismo clima y producc. respectivamente que el de España, con copia de naranjas especiales trasplantadas en 1548 por mercaderes de la China, y esquisito pescado en su costa; encierra miner. de oro, plata, estaño, plomo, mercurio, azabache, canteras de marmol, esmeríl, granito, carbon de tierra y multitud de cierta especie de rubíes, esmeraldas, jacintos y otras piedras preciosas, pero muy poca madera. Lo riegan los rios Tajo, Gua-

*diana, Duero*, con los menores *Mondego, Cavado, Coa, Cécere, Tabora, Liza, Lima, Uouga, Sadaon* y otros: hay muchas fuentes y lagos, algunos estrepitosos; *Redonda, Escura, Longa, Pucha, Saspellos*, y *Obidos* son los princip. y de las fuentes termales se celebran los baños azufrosos de *Caldas de la Rana* en Estremad. 4 leg. del mar, las *Caldas de Geréz* en la frontera N, las aguas calientes cerca de *Chaves* llamadas *aqua Flavia* por los romanos, otras en *Oeirai*, en *Cascaos* cerca de *Lisboa*, y otras mas comunes. Sus mayores montes son *Gola, Gaviás, Gerez, Sta. Catalina*, en la prov. de Entre Miño y Duero; *Lomba, Momil*, en la de Tra-los-montes; *Alcova, Estrella* en la de Beira; *Cimas, Ourem, Martinel* en Estremad. *Caldeiraon, Portel* en Alentejo, y *Monchique, Caldeiraon* en Algarve.

Los portug. atentos, bravos, intrépidos, emprendedores en otro tiempo, que hicieron en Europa un papel brillante con sus descubrimientos y conquistas ultramarinas; estan hoy algo decaidos en saber, indust. comercio y pobl. aunque no en el grado que aseguran algunos viageros modernos ingl. Dueños de un terreno feraz, pudieran cultivándolo bien, hacer con sus producc. y las preciosas de sus colonias, un comercio ventajoso: pero habiéndose puesto en una situaci-

on depend. del estrang. ha desmayado su agricult. y ni aun cogen granos sufic. á su consumo; han decaido sus fábr. y reciben de fuera los mas de los artículos, que necesitan. Los que desacreditan el caracter de los portug. no consideran que es muy difícil caracterizar á una nacion, é injusto el atribuirles los defectos de algunos de sus individuos. Son de un color atezado, de menor talla que los españoles: y es extrema la diferencia que se advierte entre la magnificencia y lujo de los grandes, y la miseria é infelicidad de los pobres. Sus caminos son malos, sin puentes en las prov. meridion. y con ellos en las septentrion. Su lengua suave deriva del latin, y tiene bastante analogía con la española; su religion esclusiva es la católica; con 3 arzobisp. Lisboa que es tambien patriarcado, con 10 obisp. sufragáneos, Evora con 10, y Braga primado con 2, contando los de fuera del reyno. Hubo 3 univ. Lisboa, Coimbra y Evora: en las que han florecido muchos sabios, especialm. en otro tiempo: hoy solo ha quedado *Coimbra*, establecida durante el ministerio del marques de Pombal, con todo género de estudios útiles, maestros escogidos y bien dotados. Su gobierno es el de una monarquía moderada. Sus rentas sin contar el impuesto sobre las entradas y salidas de los géneros; se regulan en 130

millones de reales, su fuerza armada en 40 mil hombres, y su marina que ha tenido muchas vicisitudes, en 20 navios, y fragatas de guerra. Se divide el reyno en seis prov. *Entre Duero y Miño* y *Tra-los-montes* al N, *Beyra* y *Estremadura* en el centro, *Alentejo* y *Algarve* al S. Se debe tener presente que en casi todas las pobl. de que vamos á hablar, hay hospít. y casa de miseric. que escusaremos repetir en cada pueblo. El Rey nombra proveedores ó intendentes y corregidores: y los señores, oidores ó jueces en sus dominios; unos y otros egercen jurisdic. salva la apelacion á los tribunales superiores.

#### TOPOG. ENTRE DUERO Y MIÑO.

Esta prov. entre dichos rios, que la separan el 1º de *Beyra* al S, y el 2º de *Galicia* al N; tiene 18 leg. de N á S, 12 de E á O, 907965 habit. 291 leg. cuadr. y es la mas rica, poblada y fertil de granos, vino, frutas delicadas, agrios y legumb. aves, lana, rico lino, y prodigiosa cantidad de ganados, caza, pesca, además del gran comercio que se hace por *Miño* y *Duero*. La riegan tambien el *Lima*, *Neiva*, *Cavado*, *Deste*, *Tamega*, *Ave*, *Liza*, *Sousa* con mas de 200 puentes algunos magníf. - *Guímarens* al S-E, v. mur. de 1480 vec. fue corte antiguam. y está entre el *Ave* y el *Visela*, con buenas casas y calles, 4 parroq. la una colegiata, casa

consist. de recogidas, 8 conv. los 2 de monj. un fuerte cast. fabr. de lienzos finos, hilados esquisitos, de armas, tejas y cuchillería. - *Viana* al N-O, es v. mur. y fortif. de 3 mil vec. con puerto de entrada espuesta cerca de la embocad. del *Lima*, 2 parroq. la una colegiata, 7 conv. los 2 de monjas, academia para nobles, y mucho comercio. - *Monzaon* es v. de 2 mil vec. junto al *Miño*, con murallas y fortificac. parroq. y conv de monj. - *Villanueva de Cerveira* v. sobre el *Miño*, de 250 vec. con sus arrab. está dominada de alturas, y tiene murallas, fortificac. parroq. y conv. de fr. cerca de la pobl. - *Ponte de Lima* es v. de 700 vec. con sus arrab. sobre el *Lima*, con un magníf. puente; hay en ella una colegiata, 3 hospit. conv. de cada sexô, y un suntuoso palacio.

*Barcéllos* es v. de 700 vecin. con los de sus arrab. está sobre el *Cavado*, que á 2 leg. entra en el mar; y tiene 2 parroq. la una colegiata, y conv. de fr. - *Esposende* peq. v. y puerto para buques menores: está junto al *Cavado*, con algunas defensas y una parroq. - *Melgazo* peq. v. de 400 vec. cerca del *Miño* y no lejos del *Varseas*; tiene un fuerte cast. y jamones celebrados - *Valenza do Miño* está al N en alto sobre el *Miño*, cerca del *Tuy*, y es plaza fuerte, mur. y bien fortif. con 3 parroq. la una colegiata, conv. de



cada sexo, una buena fuente y 200 vec. — *Caminha* puerto con barra, v. de 500 vec. es plaza muy fuerte rodeada del rio *Coura* cerca del mar, con fortificac. parroq. 2 conv. y 2 hospít. — *Braga* C. arzob. primado y c. de 3 mil vec. está en un llano ameno que cercan y riegan el *Cavado* por N, y el *Destete* por S. Además del bello edificio de su cated. tiene 3 conv. de cada sexô, casas de recogim. fábr. de sombreros, platería, con restos antig. de un anfiteatro, de un acueducto y de una calzada. — *Oporto* al S-O, ob. c. mur. y fortif. de bella fábr. de 13 mil vec. con los arrabales; está en el declive de una montaña, al desagüe del *Duero* en el mar, con buen arsenal, puerto peligroso de barra por varios bancos que hay de piedra. Es mucha su riqueza y concurso de estrangeros, grande su comercio, en especial el de sus vinos que se estraen para el N: y tiene con su cated. 2 parroq. 2 hospít. 8 conv. cuarteles y grandes almacenes.

TRA-LOS-MONTES prov. detrás de las sierras *Maraon* y *Gerez*, de aire poco sano, con 30 leguas de largo, 18 de ancho y 318565 hab. en 165 leg. cuadr. tiene al N á Galicia, al O la prov. anterior, al E el reyno de Leon y al S la Beyra. Su clima es áspero en invierno, y cálido en estío; y en su terreno fragoso, montuoso y poco pobla-

do, hay algunos valles y cañadas que dan granos, vino, frutas, aceyte, castañas, seda, cáñamo, lino, ganados y caza. La riegan ademas del *Duero*, el *Tamega*, *Piñon*, *Sabor*, *Tuela*, *Carcedo*. - *Torre Moncorvo* es v. de 460 vec. entre el *Sabor* y el *Duero*, en un valle ameno y fertil; con parroq. conv. de fr. un cast. y mercado mensual. - *Miranda* al S-E, es c. de 500 vec. mur. junto al *Duero*, con un cast. y fuerte inmediato: tiene cated. única parroq. y semin. - *Braganza* C. ob. y c. de 2400 vec. sobre el arroyuelo *Fervenza*, á 2 leg. y  $\frac{1}{2}$  de Galicia, está en sitio ameno, con buenas murallas y un cast. hay en ella cated. 2 parroq. 4 conv. y fábr. de géneros de seda. - *Chaves* al N, es v. mur. de 400 vec. y plaza fuerte confinante con Galicia, sobre el *Tamega*, con parroq. 2 conv. un fuerte, algunos baluartes, y un soberbio puente de 16 arcos. - *Peñafiel* es v. de 2 mil vec. con ob. en terreno ameno y fertil. - *Villa real* al S-O, es pobl. de 1500 vec. y la mejor de la prov. está entre el *Corgo* y el *Riveiro* que luego entran en el *Duero*, en sitio ameno y fertil, con 2 parroq. y 3 conv. el 1 de monj.

BEYRA prov. que se interna en las de Estremadura y Alentejo; es de 34 leguas de largo, 30 de ancho, 1.121595 hab. y 753 leg. cuadr. tiene al N las dos anteriores, al O el mar, al S Estremadura y al E la Es-

tremadura española, en lo general es estéril, sino es en las 15 leg. de largo y 4 de ancho de la *Riva de Coa*, en que se cogen frutas, vino, aceyte en algunos distritos, ganado mayor y menor, en especial de cerda, que crían con las muchas castañas y bellotas de sus montes, en los que hay miel y sal. Entre estos es singular el de la *Estrella*, el *Mons Herminius* de los romanos; en cuya alta subida se notan muchas cavidades en lo interior y ruido de río que corre por ellas, y en la cumbre llena de arroyuelos y pastaderos, hay entre elevados riscos, 3 lagunas de agua muy clara, algo caliente, que saliendo al parecer de lo interior, hace en el medio una especie de borbollon, y se han encontrado en una de ellas, mastiles y despojos de navío. Los ríos de esta prov. son el *Lomba*, *Arda*, *Payva*, *Tavora*, *Tourens*, *Coa* que entran en el *Duero*; el *Cécere*, *Ponsul*, *Aravil*, *Elia* que van al *Tajo*; *Alva*, *Mondego* y *Bouga* que desaguan en el mar. — *Coimbra* C. corte antig. ob. univ. y c. de 5 mil vec. está sobre una montaña á orillas del *Mondego*, que la atraviesa con un puente de dos ordenes de arcos, en sitio delicioso y abund. de vino, aceyte y frutas. Tiene 7 parroq. magníf. cated. y fuentes públ. 18 conv. y hospít. general. En su Univ. fundada por el rey D. Dionisio, y mejorada

por D. Juan III en 1537, que tiene de renta 2 millones de reales; fuera de las cátedras comunes, hay jardín botánico, laboratorio químico, observat. astronóm. imprenta, rica librería, gabinete de historia natural y de artes: ha producido entre otros muchos sabios, al insigne poeta Camoens. Los sabios Diego de Payva, de Andrada y Tomas Correa nacieron en ella. - *Montemayor el viejo* es v. antig. en alto, fortific. sobre el *Mondego*; con 5 parroq. conv. y 800 vec. - *Aveyro* al N-O, es ob. c. de 400 vec. puerto de mar, cuyas aguas y las del *Bouga* forman un canal de 7 leg. de largo desde su barra hasta la v. de *Ovas*, separado del mar por una especie de dunas. De él salen varios brazos que ocupan 15 leg. de circuito, de tierras de labor, huertas, buenos pastos: tiene clima mal sano, 4 parroq. 6 conv. una admirable casa de misericordia, y fabr. de sal. - *Lamego* al N-E, es c. rica de 3 mil vec. cerca del *Duero*, en terreno bajo rodeado de sierras, con pastos para toda especie de ganado: hay en ella catedr. 2 parroq. 4 conv. muy buena ciudadela, abundancia de vinos exquisit. jamones celebrados, y feria de ganado. - *La Guarda* es ob. c. y plaza fuerte. - *Feyra* es v. de 340 vecinos en un espacioso y ameno valle con parroq. - *Viseo* al N-E, ob. y c. de 900 vec. entre el *Mondego* y el *Bouga*; está

situada en terreno delicioso poblado de jardines y abund. de aguas; tiene buena cated. 3 parroq. 3 conv. y cerca de la pobl. minas de estaño. - *Pinhel* es ob. y c. mur. de 1500 vec. sobre el *Coa*, con 5 parroq. y conv. de monj. - *Almeida* al E-N-E, v. de 600 vec. sobre el *Coa*, es una de las mejores plazas fuertes del reyno: quedó muy deteriorada en el sitio de 1811.

**ESTREMADURA** prov. entre las dos bocas del Tajo y del Mondego distantes 12 leg. tiene 33 de largo y 826680 hab. en 823 leg. cuadr. con la Beyra al N, el Océano al O, el Alentejo al E y S: es la de terreno mas pingüe, y produce granos, vinos, aceyte, legumb. frutas, agrios, buenas carnes, aves, caza, ganados, escelentes minas de sal, ricos pescados de mar, y de los rios *Tajo* y *Cécere* que la riegan. - *Lisboa*, *Olisipo*, C. y de todo el reyno, es arzob. c. rica, y comerc. de 240 mil alm. una de las mejores de Europa, de aire sanís. y temple de continua primavera, con tribunal de Inquisic. y consejos de relazaon, guerra, hacienda, de desembargo, de pazo que cuida de las colonias, y de aceca que entiende en los negocios de las ordenes de Santiago, Avis, Pamela, y Cristo. Está edificada en anfiteatro sobre 3 colinas muy cerca de la embocad. del *Tajo*, con un puerto bien defendido de casi

5 leg. de ancho, de los mejores y mas concurridos de todas las naciones por su gran comercio. Casi destruida por el terremoto de 1 de noviembre de 1755 y el incendio que le siguió; se ha reedificado con la uniformidad, magnificencia y hermosura, que se vé en las calles, plazas, casas, iglesias y demas edificios reedificados. Entre ellos se distinguen el palacio real, la bolsa, la casa de la compañía de indias, la plaza magníf. de comercio con la estatua eqüestre de José I, el Roscio plaza con el palacio de la Inquisic. el arsenal, la iglesia patriarcal, y la nueva, casa de moneda, la Alfangeda, el cuartel entre las dos plazas referidas, los diques soberbios á donde abordan los mayores navios, el famoso acueducto de mármol blanco que pasa de una colina á otra, con 35 arcos, el mayor de 107 pies de ancho y 230 de alto... Hay en ella academia de ciencias, otra de historia, colegio de nobles, jardin botánico, gabinete de historia natural, bibliotecas públ. la régia de 50 mil volúm. varios estudios, é institutos de caridad, fuera del hospít. general, innumerables conv. de ámbos sexôs, y de 6 á 7 mil quintas en sus contornos. Sus fábr. son las de sombreros, tabaco rapé, telas de seda y algunas de lana, de velería, alfarería y vidriería.

*Mafra* al N-O, es v. á 5 leg. de Lisboa,

con un magníf. conv. de franc. recoletos que hizo construir D. Juan V con iglesia de mármol de una cantera inmediata, palacio, parque frondoso de 3 leg. huerta, jardines y cast. - *Alcobaza* v. de 500 vec. está sobre el *Alcoa* y el *Baza*, en terreno ameno y fértil, en el que se halla la famosa abadía de bernardos fundada por el rey D. Alfonso en 1148, con abad mitrado y jurisd. espiritual y temporal: tiene una fabr. de algodón, con 250 telares de fustanes, muselinas, pañuelos. - *Belen* es una casa de placer del rey á 4 leg. de Lisboa, con palacio y jardines. - *Cintra* al N-O, es v. de 100 vec. en sitio muy ameno entre sierras, 5 leg. de Lisboa, con un palacio, jardines á lo morisco, iglesia y meson abiertos en una roca alta de 3 mil pies sobre el mar, y con canteras de jaspe en su término. - *Torres-Vedras* es v. de 800 vecinos en 4 parroq. sita en suelo bajo y fértil, rodeado de montes con ganado: hay en ella 3 conv. - *Alenquer* v. de 600 vec. está en un alto sobre un arroyo que riega su buen campo, con 4 parroq. 3 conv. y un fuerte cast. antiguo. - *Leyría* al N, ob. plaza fuerte y c. de 1630 vec. está repartida entre un alto y un valle frondoso, fértil, regado por el *Liz*, que pasa por sus arrab. y se une al *Lena* que corre al otro lado de un cast. colocado en alto: tiene muy buena cated. 3 parroq. 4 conv. y

en sus inmediac. una famosa fábr. de vidrios. - *Thomar* cabeza de la orden de Cristo, es linda v. de 1100 vec. en un gran llano plantado de olivos sobre el *Navaon*, cuyas aguas mueven en una máquina 10 mil usos que hilan algodón: tiene 2 parroq. y 4 conv. - *Abrantes* es v. de 1053 vec. sobre el *Tajo* navegable desde allí, en un alto, cuya falda está plantada de huertas y olivares: tiene 4 parroq. y 4 conv. - *Ourem* v. de 930 vec. se halla en la cumbre de un monte fragoso, en la que hay una cisterna de la que salen 4 fuent. tiene colegiata, 4 parroq. en su distrito y un conv. - *Santarem* al N-E, es v. mur. y fuerte de 2069 vec. parte en llano, y parte en un monte, cuyo pie baña al E el *Tajo* con orillas inaccesibles, tambien lo son las de un valle profundo al S, y al O hay una campiña deliciosa y fertil de todos frutos y ganados: ciudadela, 14 parroq. la 1 colegiata, 13 conv. y casa de recogidas. Al otro lado del rio está la v. de *Almeirin* en donde hay un palacio real. - *Setubal*, *Cetobrix*, al S-O, es v. fuerte, antig. y comerc. de 3 mil vec. al desagüe del *Sado*, con puerto fortific. de buques mercantes, terreno ameno, fertil y abund. de sal: padeció mucho en el terremoto de 1755. *Alcazar-do-sal* es v. al S sobre el *Cadaon*, con un cast. inespugnable, y salinas de rica sal blanca, de que se hace un



gran comercio, lo mismo que de esteras de esparto que se coge en sus cercanías. - *Sado* al S, es uno de los mejores puertos del reyno, en que se comercia en sal superior á la de España y Francia.

**ALENTEJO** prov. entre el Tajo y Guadiana, de 36 leg. de largo, 24 de ancho, 380480 hab. en 883 leg. cuadr. está terminada por Estremadura y Beyra al N, el Algarve al S, España al E, y el mar al O. Su clima no es muy sano por sus muchas aguas estancadas; y su terreno *granero del reyno*, produce también vino, aceyte, frutas, agrios, caza, pesca, regado por el *Guadiana*, *Tajo*, *Divor*, *Sado* y otros. En él se encuentran los mármoles blancos de Estremoz, la piedra verde de Borba y Villaviciosa, y los barros celebrados de Montemayor. - *Evora* al S-O, C. es c. arzob. de 4200 vec. con dos cast. colegios de enseñanza, cated. 5 parroq. muchos conv. de ambos sexôs, un soberbio acueducto que trahe las aguas de 1 leg. y tribunal de Inquisic. - *Estremoz* al N-E, es plaza muy fuerte y v. de 2200 vec. en una llanura deliciosa y fertil, con 3 parroq. 6 conv. un gran estanque en la plaza, y preciosas cant. de mármol en su distrito. - *Palmela* linda v. sobre el *Cadaon*, tiene un cast. sobre una roca, y un conv. de Santiago cabeza de su orden. - *Beja* al S, c. de 3 mil vec. situada en

un alto que domina su campiña, de las mas agradables y abund. de frutos, especialm. de vino; tiene 4 parroq. y 7 conv. - *Moura* es v. de 2800 vec. en una hermosa llanura cerca del *Guadiana*, con buena ciudadela, parroq. y conv. - *Sines* al S-O, patria de Vasco de Gama, está en un llano fertil con un puerto peq.

*Ourique* v. de 400 vec. célebre por la victoria de Alfonso I contra 5 reyes moros en 1139; tiene 3 parroq. en su término, una en la v. hospit. y casa de misericordia. - *Mértola* al S, es v. peq. en situacion ventajosa y bien fortif. - *Villaviciosa* al E, es marq. y v. de 1100 vec. plaza fuerte sita en campo delicioso, y fertilís. de todos frutos. - *Elvas* ó *Telves* al N-E, es ob. y c. fuerte de 3056 vec. con los de su término, situada en una altura rodeada de altos montes: tiene fuertes murallas, 2 cast. externos, la fortaleza de Sta. Lucia y otras fortificac. una gran cisterna á la que viene el agua de  $\frac{1}{4}$  de leg. por un acueducto, cated. 4 parroq. y 7 conv. A corta distancia está *Lipe* fortaleza respetable. - *Olivenza* al E, v. de 2 mil vec. al otro lado del *Guadiana* en un llano delicioso; está bien mur. con cast. y muchas fortificac. 2 parroq. y conv. se cedió á España en 1801, y se le volvió en 1814 el congr. de Viena. - *Campo mayor* al N-E, v. de 850 vec. en campi-

ña muy amena; tiene murallas viejas, y algunas fortificac. 2 parroq. y 2 conv. En la v. de *Onguela* 2 leguas distante, hay sobre un monte una fuente de agua caliente medicin. - *Portalegre* al N-E, es ob. y c. de 2 mil vec. plaza con algunas defensas, 5 parroq. con la cated. 4 conv. el uno estram. fabr. de paños y otros tegidos de lana, y canteras de precioso mármol. - *Prato* priorato de la orden de Malta, es v. mur. de 700 vec. con parroq. y conv. - *Avis* es c. de 342 vec. sobre el *Avis*, con muros antiguos, parroq. conv. de Ntra. Sra. de la Ascension, cabeza de la orden y residencia del Prior.

ALGARVE prov. cuyo nombre árabe significa *poniente*; tiene 27 leg. de largo desde *Ceixe* hasta *Castro-Marin* frente de *Ayamonte*, 8 de ancho, 35 de costa y 127615 hab. en 231 leg. cuadr. Confina con el Océano por O y S, con *Guadiana* por E, y por N con *Alentejo*, del que la separan los montes *Caldeiraon* y *Monchique*. Sus producc. son vinos esquisitos, aceyte, higos, pasas, almendras, dátiles, aceytunas, de todo lo qual se hace mucha extraccion para el N. Hay tambien algunas fuentes miner. abundanc. de pastos y pesca, especialm. de atun y sardinas: su rio princip. es el *Guadiana*. - *Tavira* antig. C. c. de 1563 vec. dividida por el *Gilaon* en dos partes unidas con un puente; tie-

ne un buen cast. bahía defendida por una fortal. terreno delicioso y fertil con huertas y jardines, 2 parroq. y 5 conv. - *Loulé* es v. de 1514 vec. mur. con cast. parroq 3 conv. y casa de amparo de mugeres de calidad, y de terreno ameno. - *Alcoutin* es v. de 364 vec. mur. con un cast. y parroq. y *Castro marin* v. de 640 vec. al desagüe del Guadiana con puerto fortific. - *Lagos*, *Lacobrica*, al O c. de 3 mil alm. maltratada por el terremoto de 1755 en que padecieron mucho sus edificios; tiene buen puerto defendido con 2 cast. y baluartes, y terreno ameno y fertil. - *Villanova de Portimaon* v. de 487 vec. incluso sus dos arrab. es de buenas calles y piso: tiene buen puerto á la embocad. de un rio, defendido de fortalezas y baterías, parroquia, conv. y coleg. de educac. - *Sagres* v. de 199 hab. junto al promontorio llamado *Sacro* que la da nombre; tiene muy buen puerto, con una decente fortal. - *Albufeira* es v. de 2808 vec. en el fondo de un peq. golfo, con puerto para embarcac. menores, y colegiata. - *Faro* C. ob. y resid. del capitan general, es c. de 1469 vec. fortific. á la moderna, con puerto bien defendido, de mucho comercio, en que se estraen vinos, atunes y sardinas: hay en ella cated. parroq. y 4 conv. - *Villa real* es bella y preciosa v. de 300 vec. en el desagüe del *Guadiana*, con territ. de muchos

frutos, parroq... - *Silves* c. al O, de 586 vec. es llamada *paraiso*, por su deliciosa campiña de jardines, huertas, bosquecillos y frutales bien regados; tiene una parroq. y tuvo ob. que se trasladó á Faro en 1580. De las posesiones portug. en Asia, Africa y América se hablará en sus lugares.

## ITALIA.

Esta gran peníns. de 250 leg. de largo, 135 en lo mas ancho, 35 en lo menos, entre los 37 y 47° de latitud N, 26 y 37° de long. E, de casi 10905 leguas cuadr. con 19.690 mil hab. confina por N con Suiza y Alemania, por O con Francia y el Mediter. por S con este mar, y por E con el Adriat. Poblada por los griegos, fue poseida despues muchos siglos por los romanos que dominaron todo el mundo conocido, y sufrió como los demas paises meridion. la incursión de los bárbaros. Odoacres destruyó en 476 el imperio de Occidente y estableció el reyno de los herúles; Teodorico que mató á Odoacres en 498, fundó el de los ostrogodos. El imper. Justiniano que reunió la Italia al imperio de Oriente, fué desposeido de ella por los lombardos, que la dominaron mas de 200 años. Carlo magno estinguió en 773 el reyno lombardo, dió una porción de él al

Papa, y reuniendo la parte N de Italia á su imperio, siguió la suerte de la Francia, tallándola diferentes tiranos. Los duques Gui y Berenguer se hicieron reyes en ella, los Papas ensacharon su poder, y los emperad. de Alemania la reunieron á su patrimonio. Agitada despues por las disensiones y quere-llas entre ellos y los Papas; se agotó con guerras intestinas, y por fin se dividió en peq. estados bajo de diferentes soberanos. La parte merid. de Italia que habia quedado en poder de los emperadores de Constantinopla despues de la invasion de los bárbaros, y durante el reynado de Carlo magno y de sus descendientes; se les quitó por los árabes y sarracenos, de los quales la conquistaron los caballeros normandos, fundadores del reyno de Nápoles. En 1796 se formó durante la revolucion francesa, de la parte N de Italia la *república cisalpina*, que Bonaparte mudó en 1801 en *república italiana*, y en 1805 en *reyno de Italia* dividido en 24 departam. En 1815 ha sido repartida toda la Italia por el congreso de Viena en los 12 estados siguientes; *reyno lombardo veneciano, estados sardos, princip. de Luca, ducado de Módena, duc. de Masa, duc. de Parma, gran duc. de Toscana, estado Pontificio, repúbl. de S. Marin, reyno de las dos Sicilias, isla de Córcega, islas de Malta, Gozo y Comino.*

Su bello territ. de aire sano y puro, sino es en algunos cantones vec. al mar; produce en abundancia quanto se puede desear para vivir con comodidad, regalo y lujo: granos, vinos esquisitos, aceyte delicado, arroz, miel, azafran, todo género de ricas frutas, maná, algodón, seda, agrios, alfónsigos, cera... Su clima en la mayor parte templado, varía en lo demas segun sus diferentes posiciones. En las cercanías de los *Apeninos* que la atraviesan en toda su longitud, y de los *Alpes* que la separan de Francia, Suiza y Alemania; el aire es frio y penetrante; mientras que las comarcas del S y N son templadas. Sus mayores rios son el *Po*, que desde el monte Viso en Piamonte va á parar al golfo de Venecia; el *Adige* que nace en el Tyrol y muere en el Adriat. el *Addo* que sale del país de los Grisones, y se une al *Po* cerca de Cremona; lo mismo que el *Tésino* por bajo de Pavía, habiendo corrido desde el S. Godardo; el *Arnó* que viene del Apenino, y desagua en el mar cerca de Pisa; y el *Tiber* que desde el Apenino va á morir al mar de Toscana en Ostia. El *Tánaro*, *Stura*, *Isera*, *Trebia*, *Taro*, *Reno*, *Carigliano*, *Silaro*, los *Dorias*, *Ofante*... son menos considerables: y los lagos princip. el de *Lugano*, *Como* (*Larius*), el Mayor (*Verbanus*), el de *Garda* (*Benacus*) en el estado de Venecia, y el de

*Perusa* (*Trasrinenus*) en el estado pontificio. Hay en Italia minas de oro, plata, cobre, plomo, azufre, alumbre, canteras de mármol, jaspe, esmeraldas, ágatas, pórfito, lapizlázuli, curiosos cristales, coral, abundancia de fuentes miner. calientes, tibiás, sulfureas y ferruginosas. Sus producc. animales son casi las mismas que las de los países vecinos; además de la marmota, el puerco espín de cresta, búfalos, bellisimos mulos, revecos, cabras monteses...

Los italianos son bien apersonados, taciturnos, sóbrios, ceremoniosos, políticos, astutos, y jactanciosos de sus mayores; aunque desemejantes á ellos en sus costumbres, que los viajeros no nos pintan ni muy nobles ni muy decentes. No se distinguen en el vestido de las naciones vecinas, y se han aventajado á todas en el cultivo de las nobles artes; así como en las ciencias han tenido sabios políticos, matemáticos, historiadores, prosáicos y poetas insignes, que honran su país, y sería largo numerar. Se cuentan 15 univ. á saber Roma, Venecia, Florencia, Mantua, Parma, Padua, Verona, Milan, Pavia, Bolonia, Ferrara, Pisa, Nápoles, Salerno y *Perusa*. Las máscaras y demás espectáculos, el juego, correr á caballo, la música y la conversacion, son sus princip. diversiones. Su lengua nacida del latin; es suma-



mente suave, dócil, y la mas propia para la música: tiene diferentes dialectos, y de ellos se prefiere en el dia el toscano en la escritura y el razonamiento. En toda la Italia se profesa el catolicismo.

## ITALIA SEPTENTRIONAL.

**ESTADOS SARDOS.** Estos que comprenden la Cerdeña, Savoya, Piamonte, y el territ. de Génova, abrazan 2800 millas cuadr. con 3.814 mil hab. laboriosos, sencillos, dulces y benéficos, que pertenecen al rey de Cerdeña. - SAVOYA, *Sabaudia*, duc. antes *Galia cisalpina* habitada por los *alobroges*; confina al N con Suiza, al O con Borgoña y Delfinado, al S con el Delfinado, y al E con el Piamonte. Su terreno de 30 leg. de largo y 28 en lo mas ancho, presenta solo altas montañas con perpetuos ventisqueros, entre ellas los *montes Malditos* y el *Cenis*, rocas escarpadas rodeadas de precipicios, cuyos vallecitos producen algun trigo, mucho heno, vino de mediana calidad, buenas bestias y ganado, con comercio en mulos que crian en sus paradas, mucha caza, y fábr. de indianas. Le riegan el *Ródano*, *Isera*, *Arva*, *Arche*, *Seron*; y se dividió en Savoya propia, Chablais, Faucigni, Tarantesa, Moriana y parte del Bugey. - **ΤΟΠΟΓ.** *Chambery* C. ob. y c.

de 11800 hab. está sobre el *Leisa*, en un valle delicioso, con fabr. de lienzos, gasas, medias, loza y tenerías. — *Montmelian* al S-E, c. de 1200 hab. sobre el *Isera*; abunda en vino, y fue plaza fuerte con un cast. — *Aix* al N-N-E, c. de 1600 hab. junto al lago *Burguet*; es famosa por sus baños, obra de romanos. — *Annecy* al N, sobre su lago; es c. de 5200 hab. en sitio ameno, en donde reside el ob. de Ginebra; con comercio en granos, seda, papel, quincall. vidrio, loza, y alfarería. — *Moutier* al S-E, de 2500 hab. está sobre el *Isera*, en un llano rodeado de altos montes, al que se llega por una senda orillada de precipicios, con un bello palacio episcop. y buenas salinas. — *S. Juan de Moriana* al S-E, sobre el *Arche*, es c. preciosa de 2200 hab. que fabrican utensilios de hierro.

PIAMONTE hoy princip. es pais al S-E de la Savoya, que con ella recayó en los condes de Moriana, ascendient. del rey actual, cuyo padre logró la Cerdeña con el título de rey en 1718. Obligado el príncipe reynante por los frances. dueños ya de la ciudadela de Turin, á renunciar el Piamonte; se retiró á Cerdeña en 1796. Su terreno aunque montuoso, de los mas amenos, fértiles y poblados de Italia; da en sus llanos trigo, cebada, centeno, avena, maiz, arroz; en los collados mucho vino, aceitunas, agrios, gra-

nadas, manzanas, higos, almendras, castañas, criadillas de tierra algunas de 4 libras que descubren los perros enseñados á buscarlas, mucha seda; y en los montes hay excelentes pastos con muchas bestias, ganados, caza, árboles, minas de hierro y cobre. Sus rios abundantes de pesca, son el *Tánaro* que desde los Apeninos camina al Po, el *Estura* que sale del monte Argentiera y entra en el Tánaro, el *Doria* que nace de una fuente junto al monte Genevra, y se une al Po cerca de Turin... Los piamonteses que son robustos, industriosos, festivos, afables con los estrang. cuyo número asciende á 2 millones con los de Savoya; comercian en quincall. licores, aguas destiladas y seda.

TOPOG. Turin, *Augusta Taurinorum*, C. arz. c. antig. fuerte y bella de 70 mil alm. situada agradablen. en la confluencia del *Doria* y del *Po*, con calles anchas y derechas que se limpian con canales, y la *del Po* adornada de dos hileras de arcos; tiene un magnif. palacio real con bibliot. de manuscritos griegos y latinos, y un gabinete de antiguedad. cated. 43 iglesias las 10 parroquial. 28 conv. los 9 de monj. 7 hospít. una famosa academia, 2 coleg. de enseñanza, 6 casas de misericordia, sala suntuosa de ópera y otra de comedias, además de una ciudadela y arsenal bien surtido y renovado, dos bellos pa-

seos, y comercio considerable en licores, aguas destiladas, guantes de gamuza, seda, cáñamo, hilo, cordage, ganado... Al N-E se halla la *Venerie* hermoso cast. y al S-O *Stupinis* soberbio palacio real. - *Superga* es un edificio de muchos pisos construido por el rey Victor Amadeo en un alto monte, con iglesia suntuosa á un lado, y bajo de ella un panteon soterrafío para sepulcro de la familia real. - *Coni* al S-E, bella y fuerte c. de 17500 hab. en el confluente del *Stura* y del *Sesa*, que han arrebatado con su corriente mas de 500 acres de tierra; tiene buena ciudadela, terreno abund. de granos, tegidos de seda, tenerías, y mucho comercio. - *Maserano* es c. peq. y fuerte C. del princip. de su nombre sita en un monte. - *Mondoví*, *Monvici*, al S-S-O, c. de 14 mil alm. sobre el *Elero*; es ob. univ. y patria del cardenal Bona: está sobre un monte, comercia en lanas, cueros, pieles, y fábrica paños, telas de seda, hilo, ademas de sus imprentas. - *Rivoli*, *Ripula* al O, peq. c. de 5070 habit. está sobre una colina amena y fertil, con un cast. y un bello camino hasta Turin.

*Susa*, *Segussum*, al N-O, antig. c. de 7 mil alm. situada entre colinas amenas, en el fortis. paso del monte Cenis, y fundada en tiempo de Augusto, sobre el peq. *Doria*; conserva un arco triunf. y hay en ella hi-

lander. de algodón, gamuzerías, correerías, y tenerías. - *Chieri* ó *Quiers* c. fuerte, C. de su territ. está en campo ameno y fértil sobre una colina. - *Piñerol* al S-O, es ob. y linda c. de 10600 hab. sobre el *Chison*, á la entrada del valle de Perusa; con comercio en granos, vinos, aguard. bestias, leña, y fabr. de paños, retinas, seda, ladrillos, papel, hilander. y tenerías. - *Exiles*, *Oscelum*, c. peq. sobre el *Doria*, es paso importante del Brianzon á Susa. - *Ibrea*, *Ivorecia*, ob. y c. peq. de 1300 hab. sobre el *Doria*, C. del Canavés; comercia en ricos quesos. - *Fosano* al S es ob. y c. en un alto, sobre el *Stura*; con un buen cast. y baños saludables. - *Voghera* es c. de 10 mil alm. sobre el *Stafera*, bien fortific. y en campo ameno. - *Savigliano* al N, es c. linda y fuerte en amena situac. C. de su territ. con buen comercio en vinos, y 18 mil hab. que fabrican paños, é hilan seda. - *Chateau-Dauphin* es plaza fuerte que cedió Francia á la Savoya en 1713. - *Novara* ob. y c. fuertís. de 7258 habit. patria de Pedro Lombardo; está sobre una colina, celebra 2 ferias en agosto y setiembre, y la hizo famosa la batalla de 1512: el príncipe Eugenio la tomó en 1706, y los franc. en 1796 y en 1800. - *Vigevano* es ob. y c. de 11 mil hab. cerca del *Tésino*, con una buena ciudadela, y contornos amenos. - *Tortona* ob. y c. prin-

cipal del Tortones, de 8500 hab. está sobre el *Scrvia*, con ciudadela, y minas de hierro en su territ. - *Aost*, *Augusta Prætoria* C. del duc. de su nombre, que es un valle de 12 leg. abund. de frutas y pastos; es ob. y c. de 9133 hab. al pie de los Alpes, y sobre el *Doria*; con un arco triunfal, un puente, anfiteatro y otros monum. romanos. - *Alexandria* es ob. y c. fuerte de 30 mil hab. sobre el *Tánaro*, con un buen cast. y comercio en granos, bestias...

*Verceil* c. antig. bella, comerc. y fuerte de 15870 hab. C. de su señorío, y al confluente del *Sesia* y del *Cerva*; tiene bella cated. consist. palacio del govern. hospital magníf. y varias fábr. - *Biella*, *Gaumellum* al S-O, de 7700 alm. ob. y c. C. del *Bellere*; está situada en anfiteatro desde el pie á la cima de una colina, cerca del *Cerva*, y comercia en paños, lienzo, papel, cáñamo... - *SALUZO* marq. poseido por Francia como feudo del Delfinado, fue cedido en 1601 al duq. de Savoya por el tratado de Leon. - *Saluzo* C. ob. y c. de 10200 hab. está al pie de los Alpes, en un alto al N-O, cerca del origen del *Po*; y tiene bella cated. tenerías, molinos de seda, y comercio en granos, vino, bestias, heno... - *Carmañola* es c. fuerte y comerc. de 12 mil hab. en campo abund. de granos, lino y seda, con una ciudadela, y comercio considerable.

NIZA cond. de 18 leg. de largo, 13 de ancho, entre el marq. de Saluces, el Piemonte, el Mediter. y la Provenza. Es pais ameno, de buen clima; y produce trigo, legumb. aceyte, miel, vino, agrios, seda, cañamo, madera; se fabrica en él jabon, tabaco, lienzos, indianas, papel, y se adoban cueros. - *Niza C.* es ob. y c. bella de 18473 hab. sobre el Mediter. á la embocad. del *Var*, en sitio ameno y fertil en granos, aceyte, agrios, vino, miel, cañamo, legumbr. con buen puerto, ciudadela sobre una roca escarpada, hermosos edific. bellas plazas y paseos, un terrado lo largo del mar, quintas, y comercio en jabon, tabaco, algodón, papel y anchoas. - *Monaco* al E, C. de un antiguo princip. de su nombre; es linda c. de 1100 alm. situada en la costa de Génova, sobre una roca que baña el mar, con puerto y un cast. - *MONFERRADO* prov. al S-E del Piemonte, es pais montuoso, bien cultivado, y muy fertil en trigo y vino. - *Casal C.* ob. y c. de 16100 hab. está sobre el *Po*, en campiña amena y fertil; con una ciudadela, teatro, un colegio y seminario bellos, un paseo ameno, y mucho comercio. - *Asti*, *Asta Colonia*, al O sobre el *Tánaro*, ob. y c. bella; es C. de un cond. con 21200 hab. - *Aqui* ob. y c. de 6600, sobre el *Bormida*; tiene aguas miner. calientes inmediatas. - *Ceva*

al S-E, es c. fuerte de 4 mil hab. cerca del *Tánaro*; con una fortaleza, fábr. de paños, fraguas é hilanderías de seda.

GENOVA estado de los primeros de Italia que sacudió el yugo del imperio de Carlo magno, y que se hizo famoso por su gran comercio marít. habiendo tomado parte en las guerras de la Europa, experimentó las mayores revoluciones. Sugeto sucesivam. á los franceses, al marq. de Monferrado, á los duq. de Milan... mudó mas de 20 veces de gob. hasta que en 1528 fue restituido á su independenciam y libertad por Andres Doria, uno de sus primeros nobles, que se lo quitó á la Francia con sus mismas galeras, de que era comand. Se gobernó despues como repúbl. por un cuerpo de senadores presidido de un Dux ó Dog elegido cada dos años. En 1797 se hizo democrática con el nombre de *liguriana*, en 1805 se reunió á la Francia, y en 1814 se agregó hecha duc. á las posesiones del rey de Cerdeña. Su territ. ocupa 60 leg. de la costa S del Mediter. entre Toscana y el cond. de Niza, con 500 mil hab. Su suelo montuoso regado por muchos arroyos que bajan de los Alpes; da á fuerza de cultivo, legumb. vino, verd. frutas, agrios, a- ceytunas, poco trigo del que se surten de afuera, higos, almendras y mucha seda.—TOPOG. *Génova*, *Genua*, C. arzob. y c. antig.



rica, fuerte y muy comerc. de 80 mil alm. situada en anfiteatro en el pendiente de una colina, sobre el fondo del golfo de su nombre; tiene calles estrechas sino es la *Nueva*, la *Balbi* y la del *Pueblo*, casas de 5 altos, coronadas de azoteas con arbolitos, naranjos y flores, buen puerto con bella linterna y arsenal. Entre sus cosas notables se distinguen la plaza *Banchi*, el baño, muchas estatuas, la catedr. y su torre, 69 conv. los 25 de monj. algunos de hermosa architect. varios palacios, los del *Dog* y *Doria* magníf. un colegio, bellís. paseos, academia de literatos, armería, fundicion de cañones, fábr. y comercio de lienzos, blondas, lanas, jabon, cristal, porcelana, papel...

*En la rivera del E* se hallan *La Boquetta* desfiladero estrecho y tortuoso en el camino de Génova á Turin. - *Rapallo* al N-E, c. peq. y puerto en su golfo; con fabrica de blondas, mantelería, y aceyte delicado en su territ. lo mismo que en *Chavari* al E, c. de 7900 habit. que celebra famosas ferias. - *Porto-fino* al S-E, es pobl. de 2500 hab. entre dos montes, con un puerto bien defendido por un cast. *Porto Vénere* al S-E, es peq. y linda c. con puerto capaz, cómodo y seguro, en la entrada del golfo de Spezia, y una fortaleza. - *Spezia* al S-E, c. fuerte y puerto sobre el golfo de su nombre; tiene a-

cia el medio del mar un surtidor de agua dulce. - *Sarzana* al S-E, es ob. y c. fuerte al desagüe del *Magra*, que el duque de Toscana dió á los genoveses por *Liorna*. - *Pontremoli* es c. fuerte de 3 mil alm. sobre el *Magra*, con un cast. - *En la rivera del O* estan *Savona* c. bella, grande y fuerte con dos cast. hermosas iglesias y edificios públ. está en terreno bien cultivado, y abund. de buenos frutos, con fábr. de lienzos, lonas, galones, cristal, jabon, porcelana, papel, pastas, vidrierías, fraguas, arsenal... - *Novi* al N, es c. de 6 mil alm. cerca del *Scrivia*, comerc. en paños, sedas, aceyte, quesos: en ella murió el general frances Joubert en la batalla que los franceses ganaron á los rusos en 1799. - *Noli* al S, es ob. y c. con buen puerto y ciudadela sobre una peña que baña el mar: sus hab. viven de la pesca. - *Final* al S-O, c. peq. vendida á los genov. por Carlos VI en 1713, tiene buena ciudadela y varios fuertes. - *Albenga* al S-O, ob. y c. bella rodeada de olivares; está sobre el Mediter. en un llano bien cultivado, y mal sano, con una ciudadela. - *Oneglia* al S-O, es c. linda patria del marino Andres Doria, con un puerto, y territ. que da mucho aceyte. - *Puerto Mauricio* al S-O, c. y puerto á 1 leg. de *Oneglia* con 6 mil alm. comercia en aceyte de que abunda su campo - *Vintimilla* al S-O, es ob. y c.

con puerto á la entrada del *Bivera* y del *Rota* en el Mediter. con un fuerte cast. - *S. Remo* preciosa c. y puerto al S-O, en campo ameno, y fertil en agrios y palmas; comercia en estos artículos, y en aceyte.

### REYNO LOMBARDO VENECIANO.

Este reyno erigido en beneficio de la casa de Austria, y formado de una parte de la Lombardia que abrazaba desde los lindes de Toscana hasta Suiza, y de los estados de Venecia; está entre los 45 y 47° de lat. N, 26 y 32° de long. E: se termina al N por el Tyrol y Carintia, al E por ésta y el golfo de Venecia, al S por los ducad. de Parma, Módena y el estado Romano, al O por el Piamonte y Suiza: abraza 90 leg. de largo, 45 de ancho, 1338 millas cuadr. y 4.065 mil hab. - MILANESADO. Este duc. que tiene la Suiza al N, el estado de Venecia, Mantua y Parma al E, éste y el de Génova al S, el de Savoya y Montferrado al O, de 27 leg. de largo, 20 de ancho; fue erigido en 1395 por el emperador Wenceslao para Juan Galeas. Estinguida su casa, se sometió en 1468 á Francisco Sforcia; y acabada su raza en 1635, se dió por Carlos V á Felipe II, permaneciendo bajo el dominio de España, hasta que le conquistó el emper. de Austria en 1706, al qual se le cedió por el tratado de Utrecht. Su suelo llano sino es al N, es de

los mas fertiles en todo género de frutos, con minas de hierro, cobre, plomo y bello mármol. Sus natur. entre los que hay algunos paperosos, comercian en seda cruda, hilada y trabajada, medias, guantes, bordados; curten cueros y labran acero, cristal, ágatas, venturinas y otras piedras. En su distrito se hallan el lago *Mayor* de mucha estension que recibe al *Tésino* rio de mucha pesca, y tiene las dos isletas *Isola bella*, *Isola madre*; el lago *Lugano*, y el de *Como* en el que entra el *Adda* y sale á juntarse con el *Po*.

TOPOG. *Milan* C. resid. del virrey y ministros, arzob. univ. y bella c. de 3 leg. de ambito, con 120 mil habit. sobre el *Oloná*, que comunica por un canal con el *Adda* y el *Tésino*; se halla en terreno llano, ameno y fertil, con calles estrechas en su centro, sitio del comercio, anchas y hermoeadas las demas de buenas casas y edificios magníf. regadas con azequias, que facilitan el tráfico y el comercio. Entre sus 71 parroq. 11 colegiatas, 74 conv. los 36 de monj. se distingue su catedr. metropolitana llamada el *Dommo*, la mayor de Italia despues de la del Vaticano, de 3 naves, 160 columnas de mármol, 5 cúpulas; y entre sus edific. el palacio real, la villa, el anfiteat. el museo, el vasto teatro de la *Scala*, el *Forum*... tiene ademas academia de pintura y escultura, la mag-

nif. bibliot. públ. llamada *ambrosiana*, rica de impresos y manuscritos, muchos colegios, y su famosa ciudadela demolida. Rivaliza con Turin en fabr. y comercio de seda, galones, bordados, encajes, cristal, porcelana, carruages, barómetros... y es patria de Valerio Máximo, Alciato, Decio, Jason, de muchos Papas y otros hombres ilustres. - *Monza* al N, es c. de 10 mil alm. sobre el *Lambro*, con un palacio real. - *Pavía*, *Ticinum* al S, ob. célebre univ. y c. de calles anchas y derechas, mal caserío con 20 mil hab. está sobre el *Tésino* con un magníf. puente cubierto: y tiene bellos edificios, iglesias y el teatro, 12 colegios de enseñanza con bibliot. museo de hist. natur. y jardín botan. campo amenís. y á 1 leg. una bellís. Cartuja: es patria de Boecio, Cardano, Lanfranco...y en su distrito fue hecho prisionero Francisco I rey de Francia, en la batalla de 1525 dada por los españoles. - *Lodi* al N-O ob. y c. fuerte de 12 mil alm. está sobre el *Adda* con puente, en sitio ameno y fértil de todos frutos, con bellas iglesias y palacios, una linda plaza con pórticos, y comercio en quesos y alfarería nombrada. - *Cremona* es ob. y c. fuerte C. del Cremonés, pobre y casi desierta, en un llano agradable sobre el *Po*. - *Como* c. fuerte de 7000 alm. sobre su lago de 10 leg. de largo y 1 de ancho; tiene ca-

ted. de mármol, bellos palacios en el arrabal de Vico, y comercio en seda, terciopelos... - *Porto* al N-O, es nombrada por sus dos buenas fabr. de cristales. - *Varese* al O, pobl. de 3 mil alm. rodeada de quintas de los milanes. tiene varios edificios modernos, y un palacio con fuentes y jardines. - *Anghiera* al O sobre el lago *Mayor*, tiene un bello cast. - En *Arona* al N sobre dicho lago frente de *Anghiera*, está el cast. en que nació S. Carlos Borromeo con su estatua de granito alta de 112 pies, con el pedestal de 46. - En *Pizzighitona* sobre el *Serio* que inunda sus fosos, hay otro cast. muy bueno. - *Chiavena* c. principal de su valle, rodeado de altas montañas acia los Grisones; está sobre el *Madra*, y tiene bellos edificios, terreno de vino, frutas, seda, mucho comercio en especial en vinos esquisitos, y una aduana. - VALTELI-NA al E de *Chiavena*, es un valle de los Alpes con 20 mil hab. católicos, atravesado por el *Adda*, rico en truchas; que produce trigo, legumb. frutas, limones, pastos, seda y miel. - *Sondrio* su pobl. principal de 5 mil alm. es linda, y de bella situacion sobre el *Adda*. - *Bormio* C. del valle de su nombre, situado al E en el anterior; está al confluente del *Adda* y del *Isolacia*: tiene el valle 14 mil hab. que comercian en ganados y bestias.

MANTUANO pais al E del Milanésado,

dividido á lo largo por el *Po*, de casi 20 leg. de largo y 11 de ancho, se dió á título de feudo del imperio de Alemania á la casa de Gonzaga; y su último duque Carlos V fue despojado de él en 1701, por haberse declarado por Francia en la guerra de 1700: en 1707 lo conquistó el príncipe Eugenio, y hizo parte del reyno de Italia, y hoy la hace del Lombardo Veneciano. Su territ. compuesto de los duc. de Mantua, Guastala cedido á Parma, Sabioneta, de los princip. de Castiglione, Solferino, Bózolo y del cond. de Novellara; es fertil en trigo, pastos, frutas, y vinos escelentes; y está regado ademas del *Po*, por el *Mincio* de N á S, despues que sale del lago de Garda, y desagua en el *Po* en Borgo-Forte. - *Mantua* C. es c. rica, antig. célebre y fuerte, de 23 mil alm. con arzob. univ. y una fuerte ciudadela. Está sobre el *Mincio*, cuyas aguas forman un lago que reduce su entrada á dos calzadas: y tiene cated. con bóveda dorada y bellos cuadros, palacios, 18 parroq. y 40 conv. A 1 leg. se halla la aldea *Piétola* antes *Andes*, en la que nació Virgilio, con un monum. erigido por los frances. á este poeta. - *Peschiera* al N, es c. fuerte en el sitio en que el *Mincio* sale del lago de Garda. - *Borgo-Forte* al S-S-O, es c. peq. y fuerte en el confluente del *Mincio* y del *Po*.

ESTADOS EX-VENECIANOS. Retirados los hab. de este pais en la invasion de los godos, á unas peq. islas de las lagunas que terminan el mar Adriático, haciendo una peq. repúbl. de cada una; formaron despues de la reunion de todas en un estado, la ciudad de Venecia, que se gobernó por un consejo de 120 de los princip. nobles, presidido por un Dux ó Dog. Habiendo crecido su poder con el mucho comercio, fueron estendiendo sus dominios desde el siglo 10<sup>o</sup> formando la república veneciana, que conquistada por los franc. y llamada ya parte de la república cisalpina, ya del reyno de Italia, ha venido á agregarse al reyno Lombardo Veneciano. Los venecianos son bien apersonados, altos, vivos, ingeniosos, amigos de máscaras y otras diversiones públ. las mugeres tienen gracia y bella figura. Todos los cultos se toleran sino el de los protestantes: los griegos y armenios tienen su arzob. y respectiva iglesia. Todo el suelo del pais que generalm. es poco productivo; comprende las comarcas ó peq. provinc. Cremasco, Bergamasco, Bresciano, Veronés y Polesino en su parte O y S del *Adige*, y al N y E de este rio el Vicentino, Paduano, Dogado, la Marca Trevisana (que abrazaba el Feltrino, Bellunés y Cadorin), el Friul, Istria y Dalmacia venecianas. Le riegan el *Po*, el *Adige*, *Tésino*, *Lario*,



*Serio* que entra en el *Adda*, *Olona*, *Cróstolo*, *Mincio*, *Pánaro* que van al *Po*, *Mella*, *Reno* que mueren en las lagunas de *Primaro*, y el *Rubicon*.

TOPOG. *Parte occidental*. - **CREMASCO** país al E del *Milanesado*, es abund. en granos, vino y cañamo. - *Crema* su C. al N-O, es ob. y c. fuerte en una llanura fértil sobre el *Serio*, con un cast. - **BERGAMASCO** al N del *Creмаско*, es de terreno montuoso y poco fértil, en el que se coge buena lana; y hay minas de cobre y hierro. - *Bérgamo* C. ob. y c. fuerte de 30 mil alm. tiene contornos amenos, bellas pinturas en su cated. buena ciudadela, 2 hospít. y fábric. de tapices, crepes, estameñas, seda, paños... A 2 leg. hay baños saludables en que se sumerge á los dolientes en lodo. - *Romano* es c. populosa y comerc. con 3 mercados á la semana. - **BRESCIANO** al E del anterior, es país aunque montuoso; que da trigo, vino, maiz... pastos, hierro, cobre, alumbre y mármol. - *Brescia* ó *Bressa* su C. es ob. y c. fuerte de 30 mil hab. sita al pie de un monte, en un llano ameno sobre el *Garza*, con buena ciudadela, plaza con pórticos, cated. biblioteca, teatro magníf. armería bien surtida, fábr. de armas, telas de lino, lana y mucho comercio. - **VERONÉS** al S-E del *Bresciano*, de 40 leg. de largo y 11 de ancho, es can-

ton en que se coge vino, aceyte, legumbres, melocotones, higos, fresas, melones, alcahofas, esparragos, criadillas de tierra, castañas, peras, manzanas, setas: hay mármol, petrificac. algunas aguas calientes cerca del *Caldero*, y mucha pesca en el lago de *Garda* de 2 leg. de largo. - *Verona* C. ciudad de 41508 hab. sobre el *Adige*, que la atraviesa y forma lagunas en su vecindad; está en campo fértil, y tiene calles angostas, torcidas, sucias, malas casas, magníf. consistor. bellos palacios y edificios, 2 plazas hermosas, en una de las cuales se celebran dos ferias, un antiguo anfiteatro capaz de 23484 pers. además de otros monum. academia de eruditos, buena sociedad, mucho laboreo de seda, y comercio en telas y aceytunas estimadas: es patria de Cornelio Nepote, Catulo, Plinio el mayor, Paulo Emilio, Vitruvio, Paulo Veronés, Scipion Maffei, Bianchini... A 4 leg. junto á la aldea *Crestona* nombrada por la derrota de los *cimbrios*, se halla el famoso puente de *Veja* de un solo ojo, de 114 pies de alto y 20 de ancho, formado naturalmente. - *POLESINO DE ROVIGO* pais de 17 leg. de largo, 7 de ancho, rodeado del *Adige*, el *Po*, y el *Altigero*; es abund. en trigo, pastos y bestias. - *Rovigo* C. c. al N, de 7 mil alm. está sobre el *Adigeta*, brazo del *Adige*, en campo ameno y abund. en ella re-

side el ob. de *Adria* c. antig. 6 leg. al N-E, que ha dado nombre al Adriático, que baña la mitad de ella : está sobre el *Tánaro*, en el desagüe del *Po* y del *Adige*.

*Parte oriental.* - VICENTINO país de los mas amenos y fertiles, al E del Veronés, tiene 14 leg. de largo, 11 de ancho, casi 110 mil hab. y produce esquisito vino, muchas moreras, canteras de bellas piedras, conchas, petrificac. aguas miner. acidas en *Recovaro*, calientes y sulfureas en *San Pancracio*. - *Vicenza* C. patria de S. Cayetano, es c. antig. rica y fuerte de 24 mil alm. entre dos montes, en un llano abund. de todo, con academia literaria, bellas plazas é iglesias, hermosos palacios, entre ellos el teatro olímpico, la consist. obras del célebre Paladio su patricio, adornados de preciosos cuadros, fábricas de seda y flores artific. obgetos de comercio. - PADUANO canton al S-E del Vicentino, es ameno y abund. de granos y vino: su C. *Padua*, *Patavium*, patria de Titolivio y de S. Antonio, c. de 30 mil hab. es mur. de calles angostas, sucias y de mal piso, con gran número de palacios é iglesias; la de S. Antonio es muy bella, y encierra preciosos monum. en su univ. decaída, se conserva el estudio de derechos y medicina en varios coleg. todos con bibliot. hay en ella fábrica de paños del país, y algunas tenerías. El ter-

remoto de 1756 destruyó parte de la c. y de su soberbia consist.

DOGADO es prov. al N del Paduano. *Venecia* famoso puerto, arzob. y c. mur. de las mas bellas, ricas y comerc. del mundo; con 180 mil hab. está fundada en el Adriat. á 5 millas de tierra firme, sobre 60 islas que se comunican por 500 puentes los mas de piedra, el de *Rialto* de un solo arco sobre el gran canal que la atraviesa, admirable por la altura y osadía de su construccion. Como mucha parte de sus casas estriban en postes, en lugar de carruages, se recorren sus calles estrechas y resvaladizas en mil gondolas de alquiler y en las de particulares que emplea dos hombres cada una, por los innumerables canales que cruzan por todas partes la c. y despiden muy mal olor. En sus 72 parroq. 65 conv. 8 ó 9 teatros, casa de moneda, y otros muchos edificios; se distinguen la plaza de S. Marcos con el palacio magníf. que habitaba el Dog, y la iglesia patriarcal del Santo, con 5 puertas y torre cuadr. de 300 pies de alto, revestida toda de mármol, jaspe y pórfido, con 36 columnas de mármol negro, que sostienen su bóveda cubierta de un bello mosaico, y otros 4 de mármol blanco en que estriba el dosel del altar mayor; el arsenal murado con 12 torres de  $\frac{1}{2}$  legua de circuito, rodeado del mar, la bibliot. de las

mas ricas en manuscritos, los cuarteles llamados la *Mercerie* y *Rialto*, y el banco que sostienen comerciantes, griegos, armenios, judíos, alemanes. Su mayor comercio consiste en telas de seda, escarlata, puntos, obras de vidrio y cristal, espejos, imprentas de libros. - *Ghiggia* es ob. y c. en el mar como Venecia, por bajo de la qual desaguan el *Adige* y el *Po*.

MARCA TREVISANA prov. montuosa al N del Dogado que da vino, seda y hierro; comprende el *Trevisano* parte de la antigua *Rhetia*, poblado de moreras, casas de campo y jardines de los nobles venecianos, cuya C. es *Treviso* ob. c. mediana y fuerte de 10 mil hab. patria de Tótila: está sobre el *Silis*, con buenas casas, palacios y edificios, entre ellos 19 conv. academia, un cast. y el *Feltrino* con su C. *Feltri* al N-N-O, ob. y c. muy linda sobre el *Asona*. - BELLUNES pais que linda con el Tyrol, y tiene en sus montes mucho hierro. - *Bellum* C. al N, de 7500 hab. sobre el *Piave*; está en un valle fertil. Encierra el *Cadorin* cuya C. *Cador* sobre el *Piave*, es patria del Ticiano. - FRIUL prov. consider. parte de Lombardía, al E del Bellunés; es montañoso, y da vino, frutas, seda y madera de construc. - *Udina*, *Vedinum*, C. es arzob. y c. bella sita en una amena llanura sobre el *Tagliamento* y el *Isonzo*; y tie-

ne multitud de iglesias, palacios, conv. y hospít. - **ISTRIA** peníns. parte de la *Ilyria*, país al S-E del Friul, y entre los golfos de Trieste y de Carnero; se unió á Italia por los romanos, tuvo diferentes dueños, y hoy es del emper. de Austria. Su clima es mal sano, y sus 126 mil hab. se aplican á la pesca y á la navegac. descuidando la cultura de su terreno, que da aceyte, vino y mucha madera de que se construyen bageles. - *Capo de Istria* C. es ob. y c. fortific. de 5 mil alm. sita en una peq. isla que une á tierra firme un puente levadizo: tiene buen puerto en que los hab. comercian en vino y sal, que sacan de su viñedo, y lagunas saladas de sus contornos. - *Cita-Nova* al S, es ob. y c. con puerto al Adriát. - *Polu* al S, ob. tiene puerto al Adriát. y restos de monum. de romanos. - **DALMATIA VENECIANA** parte al S-E de Istria, y separada de ella por la Dalmacia austriaca; es de terreno montañoso y poco fertil. - *Spalatro* al S-E, ob. c. rica y fuerte, de 25 mil hab. sobre el Adriát. tiene un buen puerto, bella cated. bastante comercio, que fue mucho mayor, y reliquias del palacio magníf. de Diocleciano. En sus cercanías se hallan las ruinas de la antig. *Salona*, que se cree patria de Diocleciano, adonde se retiró quando abdicó el imperio. - *Sebenico* al S-E, es ob. y c. muy fuerte de 5

mil alm. con un gran puerto á la embocadura del *Charca* en el Adriát. bella cathedral de mármol, un fuerte y un cast. - *Zara*, *Jadera*, C. antig. y muy fuerte c. de 6 mil hab. con arzob. buena ciudadela, y puerto al golfo de Venecia; está en una penins. que se ha hecho isla, ahondando fosos en el lado que la unía á tierra firme: se hace en ella el *marasquin* licor afamado. - *Nona* es ob. y c. fuerte próxima al golfo de Venecia, á 6 leg. N de *Zara*.

**DUCADO DE MODENA.** Este peq. estado, que comprende el duc. de su nombre, los de *Mirándola* y *Regio*, unidos al reyno de Italia; pertenecen hoy al archiduc. que Francisco de la casa de Est. Está al S del Mantuano, y abraza 1457 millas cuadr. y 374 mil hab. Su suelo ameno abunda en trigo y vino. **TOPOG.** - **MODENÉS.** Este duc. está regado por el *Pánaro*, *Cróstolo*, y dividido de S á N por el *Secchia* afluentes del Po. - *Modena*, *Mutina*, C. es c. de 20 mil alm. de calles estrechas y obscuras sino es la *Strada Maestra* que es hermosa, con la estatua equestre del antig. duq. tiene arzob. cathedral de torre muy alta, palacio magníf. univ. bibliot. rica de manusc. y ediciones raras, bellas fuentes, comercio en granos, ricos vinos, aceyte de petroleo, y fábr. considerable de velería. Está en un campo ameno y fer-

til, en especial de buen vino; sobre un canal que forman el *Pánaro* y el *Secchia*: es patria del Taso. Al N-O está *Carpi* c. antig. y mercante, que es plaza fuerte. -REGIO tiene por C. á *Regio* al N-O, ob. y c. bella, fuerte, cerca del *Cróstolo* de calles anchas y derechas y 15 mil hab. en una llanura al N del *Apenino*; con buena ciudadela, catedr. con bellís. cuadros, la magníf. iglesia de *Madonna de la Chiara*, y una estatua de *Brennus* gefe de los gaulos en la plaza: es patria del *Ariosto*, y celebra una feria cada año muy concurrida de mercaderes extranjeros. -MIRANDOLA peq. duc. está al N-E en los confines del *Modenés*, con su C. *Mirandola* al N, con 8 mil alm. y bien fortific. es patria del famoso *Pico*.

PARMA. Este duc. con los de *Plasencia* y *Guastala* al E del *Piamonte*, pertenecía á un príncipe de la casa de *Borbon*, muerto en 1801; y se ha dado en 1815 á la archiduquesa *María Luisa de Austria*, habiendo estado hasta entonces en poder de la *Francia*. Linda al N con el *Creмасco* del que la separa el *Po*, al N-E con el *Mantuano*, al E con el *Modenés* y al O con el *Piamonte*; abraza 1626 millas cuadr. con 383 mil hab. y su territ. delicioso da copia de trigo, vino, aceytunas, criadillas de tierra, castañas, excelentes pastos, oleo de petroleo, sal, cobre,



hierro, yeso, aguas miner... y comercia en bestias de cuernos, cerdos, seda y lana.-*Parma* C. arzob. y c. mur. de 30 mil hab. sobre el *Parma*; es de aire puro, calles anchas y derechas, hermosas casas, magnífica cated. gótica y otras iglesias con bellas pinturas: tiene una buena ciudadela, palacio ducal suntuoso de bella fabr. un soberbio y vasto teatro, academia de ciencias, colegio de educac. de 260 nobles, imprentas, manufact. de lino, seda, lana, licores, y comercio en arroz y ricos quesos. Al N está *Colorno* casa de campo del duque, sobre el *Po.*-*S. Donino* al S-O, es ob. y c. peq. bien poblada en una hermosa llanura.-**PLASENCIA** duc. al N-E de *Parma*, es de terreno agradable y fertil en trigo, vino y frutas. -*Plasencia* C. ob. y linda c. de 28 mil habit. junto á la confluencia del *Po* y del *Trevia*, en campo ameno y fertil en pastos y bestias; tiene edificios magnif. una bella calle princ. de 2300 pasos de largo y 25 de ancho, con 600 pilastras que separan la ruta de carruages, buena cated. con 11 vastos conv. á sus lados, ciudadela, iglesias adornadas de bellos cuadros; el palacio Farnesio, los dos caballos de bronce en la plaza, manufact. de fustanes, y molinos para seda. -*Borgo-di Taro* es la princ. pobl. del valle de *Taro*, sobre este rio, con mucho viñedo en su distri-

to. - *Colorno* al N, cerca del *Po*, tiene una casa de campo de los duques de Parma con muy bellos jardines. - *Bardi* es un cast. con guarnicion para los presos de estado. - **GUASTALA** duc. al E del de Parma, abunda en pastos y ganados. - Su C. *Guastala* es c. peq. y fuerte de 5 mil alm. situada cerca del *Po*, con fábr. de sombreros, y madera de sauce.

**LUCCA** antes repúbl. bajo del gobierno de la Toscana, es hoy princip. dado en 1815 á la reyna de Etruria en indemnizacion, y reversible al gran duque de Toscana. Está sobre el mar de Toscana, con 10 leg. de largo, 8 de ancho, 374 millas cuadr. 131 mil hab. bondosos, avisados é industriosos; y terreno amenísimo de granos, viñas, aceyte, mijo, altramuces, fréjoles, seda, lino, castañas, y rios con pesca en las costas, valles muy fertiles, pastos con muchas bestias y ganado. - *Lucca* C. es arzob. y c. bien fortif. de 20 mil alm. proxíma al *Serchio*, en un llano rodeado de colinas frondosas, con bellas calles, algunas casas hermosas, sobervias murallas, un vasto palacio, armería, iglesias de mérito; y mucho comercio en seda, vinos, oleos, frutas y aceytunas. A 3 leg. estan los baños termales de *Lucca*; y á 5 al O, está *Via-Reggio*, único surgidero del principado sobre el Mediterr. - **MASSA** duc. de 56 millas cuadr. y 20 mil hab. está al N-O

del princip. de Lucca sobre el Mediterr. formaba un princip. depend. del Modenés, y despues se hizo duc. perteneciente á Lucca: su suelo produce granos, frutas y vino: tiene por C. á *Massa* ob. y c. linda bien poblada, con un palacio y un fuerte cast. se halla en una llanura amena á 1 leg. del mar. - *Carrara* al N-O, tiene en su distrito canteras de mármol propio para estatuas.

TOSCANA. *Etruria* gran duc. al E y S-E de Lucca, formado antiguam. de las 3 repúbl. de Florencia, Pisa, Sena, de 45 leg. de largo, 36 de ancho, 6019 millas cuadr. y 1:264 mil hab. fue gobernada á título de feudo á nombre del emper. hasta 1240, en que se suscitaron las ruidosas disensiones entre los *guelfos* partidarios del Papa, y los *gibelinos* que estaban por el Emper. El pueblo sacudido el yugo de los dos, se decidió por la casa de los *Medicis* en 1530: Alexandro de Medicis logró de Carlos V el duc. de Florencia casando con su hija natural, y Cosme su primo y sucesor, adquirió el Senés en 1557; obteniendo del Papa Pio V el título de *gran duque de Toscana*, que confirmó despues el emper. Maxímiliano II. Estinguida en 1737 esta casa en Juan Gaston, reclamó el emper. Carlos VI su derecho, y dió el duc. á su yerno el duque de Lorena. Hechos emperad. su hijo 2º Leopoldo, y su nieto Fer-

nando que le sucedieron, entró á poseer este estado en 1801 Luis hijo del duque de Parma, por el tratado de Luneville; erigiéndose en reyno de Etruria, que heredó en 1803 su hijo Luis de edad de 4 años. En 1807 la reyna de Etruria le cedió á Francia; y en 1814 ha sido restituido al archid. Fernando con el título de *gran ducado*. Abunda este pais en granos, vino, limones y otras frutas, y da lino, azafran, seda... en los Apeninos que lo atraviesan; hay minas de plata, cobre, hierro, alumbre, azufre, mármol, alabastro, jaspe, ametistes, cristales; y se fabrican lienzos, paños, telas de seda, porcelana, alfarería y jabon. Le riegan el *Arnó*, el *Chiana*, el *Tiber* y el *Ombrone*. Comprende el Florentino, el Pisano y el Senés.

TOPOG. FLORENTINO está al N-E de los otros. - *Florenzia* arzob. C. de la Toscana, de casi 6 millas de ámbito, con 77 mil hab. está situada sobre el *Arnó*, en una llanura deliciosa rodeada de collados frondosos, con calles anchas y deréchas, bellas casas y jardines, 17 plazas con estatuas, iglesias y otros muchos edificios de mérito, que la hacen la c. mas bella de Italia después de Roma: los de mas nota son los palacios Pitti y Vechio, los Ufizi con la galería, las iglesias de Sta. Croix, S. Lorenzo, con la capilla y bibliot. de los Medicis, Sta. Maria la Nue-

va, la Anunciata, la catedr. con la cúpula de Brunelesco, y la meridiana de Foscanelli. Ha sido cuna de las ciencias, de las letras, y de las artes, de que hay varias academias, y univ. con fábr. de seda, oro, y plata afamadas, de tapices, lana, porcelana, y bastante comercio. Es patria del Dante, Machiavelo, Guichardin, Lulli, Américo Vespucio. En *Doscia* que dista media legua hay una buena fábr. de porcelana. - *Pistoya*, *Pistoris*, al O-N-E ob. y c. bella de 14 mil hab. al pie del Apenino, sobre el *Ombrone*; está en terreno ameno y fértil, y tiene calles derechas, plazas hermosas, buenos edificios, en todo lo qual se ha prodigado el mármol aun en lo exterior; y en sus cercanías hay fábr. de alambre, de pistolas y otras armas. - *Arezo* al S-E, patria de Mecenas, del Aretino, Petrarca, de San Lorenzo y del benedictino Guido; es c. de 10 mil alm. en campo fértil de granos y vino, con buena cated. y ruinas de un anfiteatro. - *Cortona* al S-E, es ob. y c. de 4 mil alm. situada en una montaña, con una célebre academia, monum. antig. y fábr. de paños, sombreros, géneros de lana y lino. - *Fiésoli* es c. antig. reducida á una aldea en medio de mucho viñedo, con algunas quintas y restos de murallas, un acueducto y un arco triunfal. - *Modigliana* tiene 3 mil alm. y territ. cubierto de montañas y

colinas fértiles ; y *Monte-Pulciano* c. peq. sobre una montaña, en campo que da mucho y esquisito vino.

*PISANO* al S del Florentino, de 17 leg. de largo y 10 de ancho ; tiene por C. á *Pisa* patria de Galileo, arzob. univ. buen puerto y c. de 20 mil habit. en lugar de 150 mil que tuvo antes que los florentinos destruyesen su repúbl. en 1406. Se halla rodeada de lagunas á 1 leg. del mar, sobre el *Arnó* que la atraviesa, con 3 puentes el uno de mármol blanco ; en territ. que da cierta especie de retama, de que se saca un hilo tan fino como el del mejor cáñamo. Es admirable su cated. gótica adornada de bellos cuadros y bajos relieves, sostenida de columnas magníf. 3 puertas sobervias de bronce, y al lado el *Campanillo* torre redonda de mármol formada de 7 hileras de columnas altas de 90 pies y 13 de inclinacion ; y el *Cementerio*, patio espacioso rodeado de un pórtico gótico muy ligero de 60 arcos, adornado de jaspe y pórfido, pintadas al fresco sus paredes con historias del nuevo Testamento. Además de 3 fuertes, hay en su univ. observat. astronóm. jardin botán. gabinete de histor. natural. Comercia en flores artificiales estimadas, y á 1 leg. hay baños calientes, bellos y cómodos. - *Liorna* al S es c. bella y fuerte de 50 mil hab. de todos cultos, con un famoso puerto

al Mediter. defendido por dos fuertes, y frecuentado de extranjeros que concurren á su vasto comercio. Tiene calles que permiten ver desde su magníf. plaza todas las puertas de la c. ciudadela, iglesia de griegos, armenios, y bella sinagoga de judíos, cementerio de ingleses, arsenal y lazaretos: antiguam. fue una aldea propia de los genoveses. - *Volterra* al E, c. de 4 mil hab. que fue considerable; está en un monte cerca del arroyo *Zambra*, con cant. de buen mármol y manant. salobres de que se saca sal: es patria de Persio y del Papa S. Lino. - *SENÉS* de 22 leg. de largo y ancho, está al S-E del Pisano. - *Sena C.* es arzob. y c. de 17 mil hab. de 2 leg. de ámbito, en campo bien cultivado, de clima suave. Sus casas son de ladrillo, y las calles soladas de lo mismo, los comestibles están baratos, y su trato es amable y fino. Sus bellas iglesias encierran trozos preciosos de las artes, en especial su cated. gótica, toda de mármol blanco y negro, la iglesia de los dominicos; lo mismo que la sala del Consejo, la bibliot. el teatro de mas de 500 pasos de circuito, la fuente magníf. que adorna su plaza mayor y el paseo á la *Liza* cerca de la ciudadela. - *Piombino* c. peq. y fuerte, está al S-O de Toscana en la costa del mar, y pertenece al princip. Luis Buon-Compagni, bajo de la soberanía de Toscana. - *Orbitelo* y

*Porto-Hercole* son dos cc. peq. fuertes en la costa del mar, la 1.<sup>a</sup> en medio de un estanque salado. - *Giglio*, *Ægilum*, peq. isla en la costa de Toscana, de 900 hab. pescadores: tiene un fuerte y excelente mármol. - *Pianosa*, *Planasia*, isla vecina á dicha costa, y á la que fue desterrado Agripa por Augusto; tiene ruinas de un templo antiguo - *Gorgona* es una isleta en el mismo mar, 12 leg. O de Liorna, cubierta de arboles, y habitada de pescadores.

ESTADOS PONTIFICIOS. El poder temporal del Papa ha tenido principio en los privilegios que le han concedido Luitprando, Pepino y Carlo magno en el siglo 8.<sup>o</sup> y en las donaciones de la condesa Matilde en el 11.<sup>o</sup> Comprende el Ferrarés, Boloñes, Romaña, Urbino, Perusino, Orvietano, Spoleto, Marca de Ancona, Patrimonio de San Pedro, Sabina y Campaña de Roma, pequeñas prov. al S-E de la Toscana, sobre el mar Adriat. que abrazan 90 leg. de largo, 44 de ancho, 16000 leg. cuadr. con 2.425 mil hab. Siete de ellas se habian reunido al llamado reyno de Italia y han vuelto hoy con el duc. de Benevento y el principado de Ponte Corvo, á su antig. dueño Pio VII que reyna desde 1800. Tiene muchos cantones amenos y muy fertiles en vino, granos, frutas, aceyte, seda, alumbre... pero algunos son



mal sanos; y generalm. el terreno está mal cultivado, pobre y poco poblado. Los riegan el *Tiber*, *Po*, *Reno*, *Salto* .. con los lagos *Comachio*, *Orbiato*, *Perusa*, *Bolsena* y *Bracciano*: Las prov. inmediatas á Roma se gobiernan por el Papa; las demas por un Legado nombrado por su Santidad.

TOPOG. FERRARES pais al E del Modenés al S del Polesino, tuvo sus duques hasta 1597; aora se gobierna como los dos siguientes por un Legado. Aunque su terreno es de los mas fertiles de Italia, la parte entre Ravena y Ferrara la hacen inhabitable las exálaciones mefiticas de las inundaciones del *Po*: su pobl. asciende á 110 mil hab. - *Ferrara* C. arzob. univ. y c. de 24 mil almas, grande, fuerte y poco poblada, sobre un brazo del *Po*; tiene calles anchas y hermosas, iglesias sobervias, buena ciudadela: es patria del cardenal Bentivoglio, Riccioli y Guarini. - *Comachio* al E-S-E, es ob. y c. fuerte, peq. de 5 mil alm. entre lagunas saladas junto al golfo de Venecia, de aire mal sano. - BOLONÉS repúbl. antes de 1513, entró despues en poder de Julio II: su territor. es fertil, especialm. en lino, cañamo, miel y cera: está al S de Ferrarés. - *Bolonia* C. es arzob. univ. bella y rica c. de 75 mil hab. finos, y amantes de las artes y ciencias, al pie del Apenino y cerca del *Reno*, unido al *Po*

por un canal; con calles anchas y aseadas, 196 iglesias, bellos palacios y otros edific. públicos adornados de los mejores cuadros y monum. de escultura y architect. en los que sobresalen su magníf. cated. reedificada poco ha, la torre *Asineli* en el centro de la c. de 376 pies de altura, la de *Garisendi* con 9 pies de inclinacion, la meridiana de Domingo Cassini en S. Petronio, el palacio públ. y otros particulares, buen teatro y casa de moneda. Hay ademas de su antig. univ. un instituto de ciencias natur. con salas para cada una, museo, gran bibliot. y coleccion copiosa de estampas y dibujos, el colegio de S. Clemente fundado en 1339 por el cardenal Albornoz para españoles, y el de Montalto por Sixto V, con otras fundac. piadosas. Se fabrican en ella crespones, gasas, papel, jabon, perfumes, flores artificiales, y se comercia en cáñamo, lino, cera, miel, salchichones: es patria de Benedicto XIV. — ROMAÑA al S-E del Boloñés, al S del Ferrarés, y al N de la Toscana; abunda en buen vino, trigo, ricas frutas, oleos, pastos, caza, minas, aguas miner. y sobre todo en salinas. — *Ravena C.* corte de Teodorico, arzob. y célebre c. de 27 mil alm. á 1 leg. del mar; tiene casas viejas y calles sucias, 2 academ. colegios, bellas iglesias con buenas pinturas, sobre todo la catedral, un puerto cegado, restos de mo-

num. antig. y territ. ameno y fertil en vinos, pero pantanoso. - *Pésaro*, *Pisaurum* al S-E, es ob. linda c. en alto, al desagüe del *Foglia*, con buen puente, cated. magnif. junto á colinas muy fertiles. - *Imola*, *Forum Cornelii* al O, es ob. y c. linda, fortific. de 8 mil almas, sita en una isla que forma el *Santerno* entre *Bolonia* y *Faenza*, con decentes palacios é iglesias. - *Rimini*, *Ariminum*, al S-E, c. de 14 mil alm. cercana á la boca del *Marechia* con un famoso puente de mármol blanco del tiempo de Augusto y Tiberio; aunque bien decayda de lo que fue, conserva aun el anfiteatro de *Publio Sempronio*, un arco triunfal... está en una campiña fertil, bien cultivada, y padeció mucho en el terremoto de 1671. - *Cessena* al S, es ob. y c. bella, fuerte, deteriorada, de 15 mil alm. fue célebre por sus vinos y cáñamos, aun conserva hermosas iglesias, buena consist. y una fuente con estatuas. - *Faenza* al O-S-O, ob. y c. antigua sobre el *Amon*, patria del matemát. *Torrice-lli*, es nombrada por la buena loza que se fabrica y se inventó en ella. - *Forlì*, *Forum Livii* al S-O, ob. c. bella y fuerte de 12 mil alm. está en campo ameno y fertil de granos, frutas y aceyte: tiene un hermoso palacio, el monte de piedad, y otros bellos edificios.

*S. Marin* peq. repúbl. al S-E de *Rimini* bajo la proteccion del Papa, agregada al rey-

no de Italia, y restituida á su antig. estado; es c. fuerte con 3 cast. sita en una montaña escarpada, con territ. de 17 millas cuadr. y 7 mil hab. - **URBINO** duc. al S-E de Romaña, de 22 leg. de largo, 17 de ancho, legado al Papa por su último duque Francisco de Rovere, muerto sin hijos en 1626; es mal sano y poco fértil. - *Urbino* C. patria de los pintores Rafael y Barochio, es arzob. y c. sobre un monte entre el *Metauro* y el *Foglia*, con bellas casas, un palacio, y una vieja ciudadela. - *Fossombrone*, *Forum Sempronii* al S-E, es ob. y c. mediana cerca del *Metauro*, con bello puente de un arco. - *Fano*, *Fanum Fortunæ* al E-N-E, ob. es c. sobre el mar cerca del *Metauro*; tiene un peq. puerto, bellos palacios, hermosas iglesias, bibliot. y un antig. arco triunfal. - *Sinigaglia* al E-N-E, es ob. y c. peq. linda, mur. y fuerte sobre el Adriát. con 2 puertos, un cast. buenas casas, mal agua, campo fértil en vino, comercio en trigo, lino, cáñamo, seda, y una feria en agosto. - **PERUSINO** al S del anterior, antes parte de *Etruria*, de 10 leg. de largo y casi lo mismo de ancho; da granos, vino y frutas. - *Perusa* C. ob. y c. de 16 mil hab. sobre un monte, cerca del *Tiber*; tiene univ. 2 academ. y bellos edificios. - **ORVIETANO** parte antig. de *Etruria*, al S del Perusino; produce aceyte y granos. - *Orvieto*, *Urbs vetus*,

ob. y c. de 8 mil alm. al confl. del *Paglia* y del *Chiana*; tiene un palacio magníf. un pozo profundo al que bajan las caballerías por una escalera de 150 pasos, y suben por otra, una bella iglesia sobre una roca escarpada de todos lados, y 14 conv. - *Aquapendente* al S-O, se llama así de un arroyo que cae de un peñasco; es ob. y c. con miner. en su territ.

**POLETO** duc. al E del *Perusino* y *Orvietano*, partes antes de la *Umbria*, pasó de los lombardos á los franceses, y despues á la Sta. Sede: su terreno abunda de buen vino. - *Spoletto C.* es c. de 7 mil alm. situada en la falda y llanura de una colina cerca del *Les-sino*, en sitio montuoso y campo muy fertil sobre todo de buen vino; con un fuerte cast. en la cima de una montaña, un acueducto con arcos en diagonal que no es de romanos, en el que pasan por bajo del *punte Sanguinario*, las aguas traídas de *Montelucio* distante 1 leg. la puerta de Anibal, ruinas de los templos de Jupiter, de la Concordia, de Marte, del palacio de Teodorico: el terremoto de 1767 maltrató mucho su bella cated. y otros edificios. - *Asís* al N-O, es c. peq. patria de *Metastasio*, de Sta Clara, S. Francisco, y cuna de su orden. - *Foligno*, *Fulginia*, al N, ob. y c. en el pendiente de una colina; es notable por sus bellas iglesias, escelentes dulces, molinos de papel, manufact. de seda, y sus

ferias. - *Terni*, *Interamnes*, al S, ob. y c. de 4 mil alm. patria de Tacito y Floriano; está en una isla formada por el *Nera*, en terreno ameno y fértil de buen vino, con bellís. catedr. ruinas de un anfiteatro, y de un templo del sol. Á leg. y  $\frac{1}{2}$  se ve la magníf. cascada del *Velino* en la que cae el *Nera* por 3 saltos, el mayor de 300 pies. - *Narni*, *Narnia*, al S-O es ob. y c. sobre el *Nera*, con un acueducto magníf. de 15 millas de largo, y trozos enormes de mármol, reliq. de un puente edificado por Augusto: es patria del imper. Nerva. - MARCA DE ANCONA marq. antes *Picenum*, país de los *samnitas*, de 16 leg. de ancho y 26 de largo; está sobre el *Adriát.* que le termina al N y E, al S el *Abruzo*, y al O los duc. de *Spoletto* y *Urbino*: tiene cañones en su costa contra los berberiscos; y suelo que produce trigo, vino, cañamo y cera. - *Ancona* C. ob. y c. fuerte de calles estrechas y feas, con 18 mil alm. tiene buena ciudadela, puerto hermoso y libre, con muelle de 2 mil pies de largo, 100 de ancho y 68 de alto, construido por Trajano, lazareto, catedr. antes templo de *Venus* sobre un promontorio, con bellos cuadros como las demás iglesias; dos arcos triunfales uno de mármol blanco á Trajano y otro á *Benedicto XIV*, con comercio en granos, cera, lana y seda. - *Loreto* al S-E, es ob. y c. muy fuerte

de 6 mil hab. sobre una montaña á 1 legua del Adriat. con iglesia rica y magnif. una capilla, (*la santa casa*) trasportada, segun se dice, por los ángeles de Palestina á Dalmacia y de alli á Italia. Es una de las mas célebres peregrinaciones de la Cristiandad, y sus muchas riquezas las robaron los franceses en 1797, con la estatua de Ntra. Sra. que llevaron á Francia; pero la han restituido despues. - *Macerata* c. bella y populosa en un monte proximo al *Chiento*; tiene un gymnasio con estudios, cated. colegiata, 2 academias y buen territ. de granos. - *Reccanati* al S, es c. comerc. sobre una montaña cerca del *Musone*, en campo fertil, con una feria anual muy concurrida. - *Montalto* es c. peq. patria de Sixto V, y - *Osimo*, *Auximum*, ob. y c. notable sobre un monte junto al *Musone*, por su magnif. palacio episcop. - *Fermo* es c. antig. y plaza fuerte, cerca del golfo de Venecia, de 7200 hab. y *Ascoli*, *Asculum* al S, ob. y c. bien poblada sobre una montaña, por cuyo pie corre el *Tronto*.

PATRIMONIO DE S. PEDRO prov. antes de *Etruria*, de casi 14 leg. de largo, 12 de ancho, al S del Orvietano y Umbria, al O de la Sabina y Campaña de Roma, y al N y S del mar; produce trigo, vino, aceyte, mucho alumbre. *Viterbo* C. ob. y linda c. murada con torreones, de 12 mil alm. está al pie

del monte Cimino, en terreno regado de muchos arroyos, y muy fértil, sobre todo en vino rico; tiene calles anchas y derechas, muchos bellos edificios é iglesias, sobre todo la cated. y el palacio: cerca de la c. hay una fuente de agua sulfúrea que cuece la carne. - *Civita-vechia*, *Centum cellæ* al S-O, es c. peq. y fuerte de aire mal sano, con un puerto al Mediterr. y arsenal, donde están las galeras del Papa. - TIERRA DE SABINA prov. al E de la anterior, de 9 leg. de largo y ancho, parte antigua del *Latium*; produce copia de aceyte y vino. - *Magliano C.* es ob. y c. sobre un monte cerca del *Tiber*.

CAMPAÑA DE ROMA, *Latium*, es prov. terminada al O por el *Tiber* y el mar, al S y E por el mar, la tierra de Labor y el *Abruzio* ulterior, y al N por la Sabina; sus bellas llanuras antes ricas y deliciosas por la naturaleza y el arte, estan hoy tan despobladas, y mal sanas, que tienen que recoger sus cortas cosechas los aldeanos de las prov. comarcanas. - *Roma C.* que fue de todo el orbe, y hoy lo es del estado de la Iglesia, y cabeza de la Cristiandad por la resid. del Papa en ella; es bellís. c. de 160 mil habit. en 81 parroq. está sobre el *Tiber*, mas famoso que caudaloso, que la atraviesa. Habiendo sido saqueada en 390 por los gaulos senoneses, en 410 por Alarico rey de los godos, en 455



por Genserico rey de los vándalos, en 476 por Odoacres rey de los herúles, en 546 por Tótila rey de los godos, y despues en 1526 por Carlos V; conserva no obstante reliquias de su antigua grandeza. Las mas notables son el panteon, el coliseo ó anfiteatro flaviano, el sepulcro de Adriano, ó castillo Sant-Angel, el sepulcro de Augusto, los arcos triunfales de Tito, Constantino, Septimio Severo, Galieno, los templos de Jupiter Stator y Jupiter Tonante, de la Concordia, de Antonino y Faustino, del Sol, de la Luna, de la Paz, de Romulus, de Palas, de la Fortuna viril, de Vesta, las termas de Tito, Diocleciano y Caracalla, las columnas de Trajano y Antonino, el palacio de los emperador. el teatro de Pompeyo, el puente Palatino, el de Sant-Angel, los vestigios del puente triunfal, los conductos del Agua Claudia, la Cloaca Maxima, los obeliscos de San Pedro, de S. Juan de Letran, de la puerta del Pueblo, de la Rotunda... Las mas bellas de sus innumerables igles. son S. Pedro, San Juan de Letran, Sta. Maria la mayor, S. Pablo, S. Lorenzo, S. Andres del Valle, San Carlos, S. Ignacio, Jesus... los palacios, el Vaticano con las estancias y cuadros de Rafael, riquís. bibliot. museo y Monte Caballo palacios del Papa, los de Colona, Farnesio, Doria, Justiniani, Corsini, Ghigi, Ros-

pigliosi... las quintas de Médicis, Albani, Borghese, Madama, Panfili, y el capitolio con colecciones de estatuas y cuadros; las fuentes de Trevi, de Aqña-Felice, Paulina, de la plaza de Navona; las plazas Navona, Colonna, de España, del Populo, Monte-Caballo, S. Pedro: la *Estrada-Felice* de una milla de largo, y la *Estrada Pia* que la corta, son las calles mas hermosas.

El colegio de la Sapienza ó la univ. es el mas antiguo de Roma, la de los Arcades la principal de sus muchas academ. Hay en ella algunas manufactur. de pintura y escultura, flores artific. fábr. de gasas y cintas, de paño, seda, azafates muy bellos, pomadas, olores, y polvos de Chipre. Fuera de sus muros estan las catacumbas, sepulcro de lo martires cristianos de los primeros siglos de la Iglesia, que se estienden bajo de tierra á gran distancia. — *Ostia* al S-O, ob. c. antiguam. célebre y hoy casi destruida, al desagüe del *Tiber*; tiene una sola iglesia y algunas cabañas de pescadores. — *Tiboli*, *Tibur* al N-E, es obisp. y c. antigua en una montaña, cerca del *Anio* hoy *Teverone*, que tiene una gran cascada inmediata en la que cae el agua de 50 pies, llamada la gruta de Neptuno, además de otras menores muy pintorescas. Allí se ven reliq. de los templos de Vesta, de Hércules, sobre el que está edificada la catedr.

de las casas de campo de Horacio, Varius, Mecenas, y la Vila ó quinta del cardenal de Est, con bellísimos jardines y fuentes termales. - *Villa-Adriani*, casa de recreo de este emper. cerca de Tívoli, de que no queda sino una vasta estension de ruinas de un teatro, de un circo, de un anfiteatro, templos, baños, casernas de soldados, salas espaciosas para el emper. y su corte, de donde se han sacado trozos preciosos de archit. para los palacios de Roma: en el dia está inaccesible por los muchos cambrones y malezas. - *Frascati*, *Tusculum* al S-E, es c. edificada junto á la quinta de Ciceron y de otros hombres célebres, cuyas ruinas aun duran, y en la que hay multitud de palacios y jardines deliciosos al pie de una montaña 4 leg. de Roma. - *Albano* al S-E, ob. y c. peq. de buena fábr. á la falda de los montes *Albani*; está en terreno que da vino esquisito, sobre un lago que es el crater de un antigo volcan: en cuyas orillas hay ruinas de muchos templos: y se cree que es el sitio de la antigua *Alba*. *Castel-Gandolfo* es una casa de campo del Papa. - *Veletri* al S-E, es ob. y c. con bellos palacios, muchas plazas y fuentes, minas antig. y montañas vecinas con volcanes: en 1744 ganaron los españoles una batalla á los austríacos en sus cercan. y los frances. han restituido la estatua de Palas que llevaron de

la c. - *Astura* al S-E, es c. peq. al desagüe del rio de su nombre, en cuyas cercanías fue decapitado Ciceron de orden de Antonio. En su inmediacion comienzan las lagunas *Pontinas*, que se estienden lo largo del Mediter. hasta *Terracina*, internandose algunas en las tierras. - *Terracina*, *Anxur*, es ob. y c. antigua casi arruinada, en cuyos contornos se ven ruinas de palacios y quintas. Entre ella y *Fondi* hay muy bellos trozos de la *Via Appia*, en el pendiente de un monte cerca del mar, en territ. de los mas fertiles.

## ITALIA MERIDIONAL.

### REYNO DE LAS DOS SICILIAS.

- **NAPOLLES**, *Parthénope*. Este reyno entre los 36 y 43° de lat. N, 30 y 37° de long. E, de 100 leg. de largo, 27 de ancho, 4400 leg. cuad. y 5½ millones de habit. confina al N con el estado del Papa, al O y S con el Mediter. y al E con el Adriát. Ocupado sucesivam. por los griegos, romanos y sarracenos, fue conquistado con la Sicilia por los caballeros normandos, que volvian de Palestina en el siglo 11º de cuyo dominio pasó en 1194 á la casa de Suabia y en 1265 á la de Anjou en la pers. de Carlos hermano de S. Luis. Entró despues la casa de Aragon en posesion de Sicilia en 1435, y de Napoles en

1442, hasta que la conquistó el Austria en 1706: pero reconquistado por el infante de España Don Carlos en 1735, le sucedió en 1759 su hijo Fernando IV. Despojado éste de Napoles por los franc. se retiró á Sicilia en 1805, coronandose Jose Bonaparte rey de Napoles y sucediendole su cuñado Murat; hasta que arrojado de allí, volvió su legítimo rey á reynar en 1814. El rey de Napoles pagaba todos los años al Papa á título de feudo, 7 mil ducados de oro, y una acanea blanca.

Este bello pais es de aire sano y cálido, espuesto á terremotos; y su terreno en extremo feraz, produce granos, arroz, aceyte, vino especial, legumb. agrios, almendras y demas frutas esquisitas, seda, lana, lino y algodón finos, azucar, minas de oro, plata, cobre, plomo, ágatas, esmeraldas, vitriolo, azufre, cristal, maná, azafran, mármol, madera, y pesca en sus costas. Le riegan los rios *Basiento*, *Volturmo*, *Pescara*, *Bradano* y otros menores, con los lagos *Celano*, *Varano*, *Lasina*, y *Beverio* en Sicilia: le atraviesan los *Apeninos*, que terminan en el estrecho que separa á Napoles de Sicilia. En ellos se halla á 3 leg. del mar la montaña en que está el *Vesuvio*, volcan 3 leg. al N de Napoles, al que se le cuentan ya 33 erupciones de fuego, lavas y cenizas desde el año 79

hasta el de 1779: en la de junio de 1774 se abrió una nueva boca en los flancos de la montaña, que hizo inmensos daños. La montaña tiene 8 leg. de circuito, y 3700 pies sobre el mar. Los napolitanos comercian en sus producc. y en paños, telas de seda, bugías, pastas, cuerdas de música, esencias, jabon, dulces... La monarquía de las dos Sicilias es hereditaria, y se profesa en ellas el catolic. Su ejército sube á 50 mil homb. y su marina al presente á 4 navios de linea y 4 fragatas. Todo el reyno comprende el Abruzo y la Pulla al N-E, la tierra de Labor y la Calabria al S-O, y la Sicilia al S.

TOPOG. ABRUZO. *Sammium*, provinc. al N-O de las otras, de 53 leg. de largo y 25 de ancho, dividida por el rio *Pescara*; es templada y fértil en trigo, arroz, frutas delicadas, seda, azafran y caza en sus montes, ademas de osos y lobos: entre ellos se distinguen el *Monte-Caballo*, y el *Monte-Maielo* de cima siempre nevada. Comprende el Abruzo Ulterior, el Citerior y el cond. de Molisa. -ABRUZO ULTERIOR está al otro lado del *Pescara*, con 357 mil hab. *Aquila*, *Avella*, C. ob. y bella c. de 12600 hab. casi arruinada por el terremoto de 1703 que mató 2400 pers. está sobre el *Pescara*, en terreno que da mucho azafran. -*Celano* al S, c. peq. está á casi leg. y  $\frac{1}{2}$  del lago de su nom-

bre, que descarga en el mar por un canal subterráneo. - *Civita-Ducale* es ob. y c. que debe su nombre á Roberto duque de Calabria. - ABRUZO CITERIOR está al E del anterior, y dellado de aca del *Pescara*, con 367 mil hab. - *Chieti*, *Teate*, C. es arz. y c. de 12400 habit. en un monte, sobre el *Aterno*: ha dado nombre al orden de los Teatinos, fundado en 1524 por San Cayetano, y Juan Pedro Carraffa despues Paulo IV. - *Sulmona*, *Sulmo*, al S-O, ob. y c. sobre el *Gera*, es patria de Ovidio. - *Lanciano*, *Anxanum*, arzob. y c. considerable cerca del *Sangro*; es comerc. y nombrada por sus dos ferias que celebra en mayo y agosto. - *Pescara*, *Aternum*, es plaza muy fuerte á la embocad. del *Aterno*. - *Castel á mare* es c. con un buen puerto, y arsenal para construir navios. - *Ortona* es c. sobre el mar, á la que un derrumbamiento ha dejado en 1782 el fundam. de sus casas á orillas de un abismo. - CONDA DO DE MOLISA pais al S-E del preced. de 13 leg. de largo, 11 de ancho y 188 mil hab. abunda en todos frutos. - *Molisa* c. peq. le da su nombre. - Al N-E está *Trivento* ob. sobre el *Trino*.

PULLA, *Apulia*, es prov. al E del Abruzzo, S y O del Adriat. y N de Tarento; sin rios ni fuentes, ni mas agua que la llovediza conservada en cisternas, y la salobre de los

pozos. No deja de ser abund. en búfalos, y frutos que se crían con riegos de agua del mar, y el rocío que es copioso: la costa de Manfredonia y Barleta es arenisca y estéril: en abril y mayo se hace la pesca del calamar. Se divide en Capitanata, tierra de Bari y la de Otranto. CAPITANATA país al O y S del Adriático del que ocupa una gran parte del monte Gargano ó San Angel; tiene 240 mil hab. y da trigo, aunque es seco y arenisco. - Manfredonia C. al E-N-E, es arz. y c. de 4966 hab. junto á las ruinas de la antig. *Sipontum*: con puerto, un cast. y buenas salinas. - Lucera al O, es ob. y c. con fábr. de paños. - Troja ob. y c. construida en 1008 de las ruinas de la antig. *Æca*; está al pie del Apenino, sobre el *Chilaro*. Cerca de las costas de este canton estan las islas de *Aremiti*, que se llamaban *Diomedea*, de corta estension y sin cosa notable. - TIERRA DE BARI, país al E del anterior, de 316 mil habit. es fértil en trigo, aceyte, almendras y azafran. Bari, *Barium*, C. es arzob. c. bella y comerc. bien fortif. de 30 mil alm. sobre el Adriát. que tuvo un buen puerto, inutilizado por los venecianos. - Barleta al O, c. linda, fuerte y ob. está sobre el Adriát. con una estatua de bronce del emperad. Heraclio en su plaza, y comerc. en granos y sal. - Trani al S-E, es arz. y c. de 15 mil hab. con buen puerto al



Adriát. y un fuerte cast. - *Gravina* es ob. - *Bitonte*, *Budruntum*, ob. y c. linda en una llanura, donde los españoles ganaron una batalla célebre á los imperiales en 1734. - TIERRA DE OTRANTO prov. al E de la Capitanata, de 300 mil hab. es pais montuoso, y fértil en higos, vino, aceyte y lana. - *Otranto*, *Hidruntum*, C. arz. y c. de 3 mil alm. á la entrada del Adriát. tiene un puerto y un cast. sobre una roca. - *Tarento* al O, arzob. y c. fuerte de 18 mil alm. está en una peníns. sobre el golfo de su nombre, y tiene puerto que fue célebre, y hoy está casi colmado, un fuerte en una altura, y una fuente de agua dulce que sale del suelo del mar en dicho golfo. En su distrito hay muchas tarántulas, especie de araña gruesa, cuya mordedura venenosa se cura con la música de instrumentos. - *Lecce*, *Aletium*, es c. bella y comerc. de de 18 mil hab. en campo fértil, ob. y resid. del gobierno; que tiene además de la cated. una iglesia griega. - *Brindes* ó *Bríndisi* al N-O, arzob. c. antig. decaída, de 6 mil alm. está sobre el Adriát. con una fortal. y un puerto, cuya entrada han destruido los venecianos.

TIERRA DE LABOR, *Campania*, prov. al S del Abruzo, al O del cond. de Molisa, al N del golfo de Napoles, y al E del mar de Toscana y Campaña de Roma; es muy fértil en granos, vinos, aceyte, naranjas y

frutas especiales, azafran, ademas de muchas bestias, mármol, alumbre, azufre y piedras preciosas. Comprende la Tierra de Labor propia, el Principado Ulterior y Citerior respecto del Apenino que los divide, con 1.887 mil hab. TOPOG. TIERRA DE LABOR ΠΡΟΪΑ.-*Napoles, Neapolis*, C. de todo el reyno, arzob. univ. corte y bellís. c. en situacion la mas deliciosa de Italia, de 3 leg. de circuito con sus arrabales, construida en anfiteatro sobre un monte, y defendida por los cast. S. Telmo, el Nuevo y el del Obo; tiene calles hermosas y aseadas, la de *Toledo* de 800 toesas de largo, buenas casas que rematan en terrados con tiestos ó cajones de flores y frutales que hacen admirable vista, bellas iglesias que suben á 300, entre ellas la metropolitana, la de San Felipe Neri, la *Anunziata*, Sta. Clara, la *Cartuja*... magníf. palacios, el Real, los Estudios con los museos... los teatros, las catacumbas de S. Genaro de 2 millas de largo, que son cámaras y capillas con sepulcros, un acüeducto que conduce el agua del Vesuvio, fuentes elegantes de mal agua, amenos paseos y un puerto frequent. de todas las naciones con una rada inmensa. Cuenta 350 mil hab. los 30 mil *lazaroni*, gente sin domicilio que vaguea por las calles, buscando encargos ó trabajos penosos: y hay en ella manufact. de

paños y telas de todo género, de excelentes jabones, cintas, colonias de hilo y seda, muselinas, mantelería de cáñamo y lino, medias de seda, macarrones y otras pastas, papel, espíritus de naranja, limon, tártaro y crema de tártaro, aguardientes, esencias, comercio en algodón... Es patria del poeta Statío, de Inocencio XII, de los Alexandros jurisconsultos, Boreli y Sannazaro. Napoles seria la mansion mas agradable del mundo, sino estubiese amenazada siempre de los estragos del Vesuvio, y si no infestasen su terrít. insectos y reptiles, muchos de ellos venenosos.

*Pórtici* es una aldea con un bello palacio del rey á 2 leg. de Napoles, cerca del Vesuvio, con piso de mosaico, sobre las ruinas del *Herculanum*. Las colecc. de bronce, mármoles, estatuas, pinturas, medallas sacadas de las escavaciones que se han hecho alli; se han conducido á Napoles. Tambien se han sacado algunos monum. de las ruinas de *Pompeya* inmed. al *Herculanum*. - *Puzol*, *Puteoli*, al O, ob. y c. célebre que fue, en sitio ameno, de 10 mil alm. con un puerto, está muy decaida en el dia: aun se conservan 14 postes ó columnas del muelle, el templo de Sérapis, y muchos acueductos. Frente se ven las ruinas de las antig. *Baía* y *Cumes*, con un buen cast. templos de Diana y

de Mercurio. El territ. era un sitio delicioso de los romanos, en el que se cree fue asesinada la emperatriz Agripina por orden de su hijo Neron, y en donde nació el emper. Adriano. Entre las dos se halla el lago *Averno* rodeado de colinas junto á la cueva de la *Sibila Cumæa*, el rio *Acheron*, los *Campos eliseos*, y la *gruta del perro*, caverna abierta al nivel del lago *Agnano*, cuya agua clara y de mal sabor hierve sin percibirse calor. Los vapores que exâla la tierra, matan un perro si se aprieta su hocico contra ella, y apagan un hacha encendida que se acerque á la boca de la cueva. Cerca del lago hay un monte de cuya cima blanquizca salen vapores espesos y humo: en el valle *Solfatara* ó *Azufrera* inmediato, se estremece el suelo al pisarlo; y si se tapa alguno de sus muchos respiraderos con una piedra, la despide á mucha distancia. El monte *Pausilipo* entre *Puzol* y *Napoles*, está horadado por un pasadizo subterráneo de mas de 2123 pies de largo, 19 y 10 pulg. de ancho y 29 á 60 de alto. En la entrada está el pretendido sepulcro de *Virgilio*, y el de *Sannazaro* en un conv. de *Servitas* que hay sobre el monte, en el que se dan vinos y frutas exquisitas.

*Ischia*, *Enarima*, isla á 2 leg. de la costa y de 6 de ámbito; tiene colinas y valles muy fertiles, baños calientes muy concurri-

dos, falcones y vinos fuertes escelentes, minas de oro, plata, y ruinas antig. Su c. principal y en la costa N, es ob. con una ciudadela sobre una roca. - *Procida*, *Procyta*, es otra isla cercana á Ischia de casi 3 leg. de ámbito, abund. de vinos, perdices y faisanes. - *Procita C.* es de 4 mil hab. está sobre un peñon escarpado bien fortif. - *Ponces* islas á la entrada del golfo de Gaeta, son volcanes estinguidos, hoy cultivados. La llamada *Ponza* tiene 5 leg. de ámbito, una poblac. y un peq. fuerte. - *Palmária* isla 2 leg. al O de *Ponza*, está bien cultivada. - *Nisida* es una peq. isla esteril al O y en la costa de Napoles, con puerto llamado *Porto Pavone*, y un lazareto. - *Caserta* al N-E es c. peq. con un gran palacio real por concluir, mandado edificar por el S. Carlos III, y un magníf. acueducto de 9 leg. de largo. - *Nola* al N-E, es ob. y c. en que murieron Agricola y Augusto, y á la que se retiró S. Paulino. - *Capua* al N arzob. y c. de 8 mil alm. á 1 leg. de la antig. *Capua*, que es hoy una aldea llamada *Sta. María*; conserva ruinas de edificios públic. particularmente de un anfiteat. está sobre el *Volturno*, y tiene muchas parroq. conv. territ. ameno y fertil. - *Gaeta*, *Caieta* al N-O, c. linda y fuerte; está al pie de un monte, cercana al mar, con ob. puerto, un fuerte y ciudadela. A la entrada de su golfo está la

isla *Senona* de corta estension. - *Monte Casino* es una rica y célebre abadía en que murió San Benito en 543, y que fue cuna de su orden. - *Arpino* es peq. c. patria de Mario y de Ciceron. - *Aquino* al N-O es ob. y c. peq. patria de Juvenal y de Sto. Tomas. - *Sorrento* c. y arzob. patria del Tasso: y *Sorra* ob. y patria del cardenal Baronio, tiene un cast.

PRINCIPADO ULTERIOR al E del Apenino, limitado al S por el Citerior, al N por el cond. de Molisa y la Capitanata, al E por la misma y la Basilicata, y al O por el Labor; tiene 17 leg. de largo, 10 de ancho con 330 mil hab. - *Benevento* C. c. grande, poco poblada, muy derrotada por el terremoto de 1783; está en un valle delicioso y fértil, cerca del confluente del *Sabato* y el *Cador*: tiene silla arzob. y un sobervio arco triunfal erigido en 104 á Trajano. - *Consa* arzob. y peq. c. al pie del Apenino; está sobre el *Ofanto*. - *Avelino* al S, es ob. y c. casi arruinada por el terremoto de 1694. - *Pesti*, *Pestum* ó *Posidonia*, es ob. y c. en sitio mal sano, casi abandonada en 1080: quedan de ella ruinas de tres templos y de sus murallas. - PRINCIPADO CITERIOR terminado al S y O por el mar, y N por el Ulterior; es de 17 leg. de ancho, 25 de largo, con 432 mil hab. - *Salerno* C. arzob. univ. y c. fortif. está

á la orilla del mar, en un llano rodeado de colinas fértiles y amenas, con un buen cast. y puerto: su escuela célebre de medicina existió, y sus ferias son famosas. - *Cava* al N-O, obisp. y c. de situacion pintoresca al pie del monte *Metelian*; tiene fabr. de lienzos finos. *Campagna* ob. y c. al S-E de *Cava*, está en campo que da excelente vino y aceyte. - *Policastro* es ob. y c. casi arruinada sobre el golfo de su nombre. - *Capree* ó *Capri* isla del golfo de Nápoles, frente de Sorrento, es famosa por el retiro de Augusto, y la vida licenciosa de Tiberio en ella. Es de abordó difícil, y su terreno está cubierto de mirtos, naranjos, olivos, almendros, higueras, con una fuente copiosa.

CALABRIA prov. la mas merid. de Nápoles, se llamó *Lucania* y *Brutium*: abunda en trigo, aceyte, vino, higos, maná, y hay además azúcar, arroz, azafran, talco, mármol, lino, cáñamo, caballos, mulos y otras bestias, metales, azufre y cristal de roca. Se divide en *Basilicata*, *Calabria Citerior* y *Ulterior* respecto á una cadena de montañas que la atraviesa, con 720 mil hab. El terremoto de 1783 casi ha destruido la *Ulterior*, la otra ha sufrido menos. - *BASILICATA* está al N de las otras, cerca del golfo de Tarento, con 360 mil hab. - *Cirenza* ó *Acerenza* C. al N-O, es arzob. y está cerca del *Bradeno*. -

*Venosa* al N, es ob. y c. patria de Horacio, situada en una llanura fértil. - *Potenza* ob. y c. casi arruinada por el terremoto de 1694, está acia el nacimiento del *Busiento*. - CALABRIA CITERIOR al S de la preced. con 321 mil hab. tiene por C. á *Cosenza* arzob. y c. de 12 mil alm. bastante destruida, con un cast. está sobre un monte entre el *Busiento* y el *Crate*; en campo que da mañá, azafran y seda. - *Cassano* al N-E, es ob. - *Rossano* al N-E, ob. y c. notable, á 1 leg. del Adriát. es de terreno fértil en aceyte, azafran, pimienta, pez y brea. Entre Casano y Rosano están las ruinas de la antig. *Síbaris*, patria de los Sibaritas. En *Altesmonte* hay minas de plata y hierro; y en *Longobuco* de plata y mercurio.

CALABRIA ULTERIOR está al S de la preced. y separada de ella por una cadena de montañas con 397 mil hab. - *Reggio*, *Regium Julii*, al S-O, arzob. c. antig. y comerc. de 12 mil alm. al estremo del Apenino, destrozada por el terrem. de 1783; tiene un puerto en el faro de Mecina. Se hacía en ella un gran comercio con el producto de sus fabric. de oleos, de seda, y de las telas ligeras é impermeables de las lanas ó pelo de las *pinas*, marisco especie de ostra: es patria de Agatocles. Cerca y en las costas de Calabria se halla al N la roca *Scyla* ó *Sciglia*, en cu-



ya base hay cavernas en las que se precipitan las aguas con un estrépito parecido al latido de muchos perros : en su cima habia una fortal. cuya mitad se estrelló con el príncipe de Scylla y 1200 pers. en el terrem. de 1784. En frente al S está el *Caribdis*, abismo de 500 pies que todo lo sumerge. - *Crotona* al N-E, es ob. y c. con un puerto al golfo de Tarento, notable por la fuerza extraordinaria de sus hab. qual fue la del famoso atleta Milon. - *Squillace* ob. y c. patria de Casiodoro, está en una amena situacion, con un puerto al golfo de su nombre ; sufrió mucho con el terremoto de 1783. - *Sta. Severina* arzob. y c. cerca del *Necto*, está sobre una roca escarpada. - *Catanzaro*, *Cantatium*, ob. y c. casi destruida por el terrem. de 1783; está sobre un monte, y comercia en trigo, aceyte y seda. - *Bova* es ob. y c. marít. al estremo del Apenino, en la que moran, y en la aldeas vecinas, familias originarias de griegos albaneses, venidos en tiempo de Scanderben: son muy industriosos, conservan su rito griego, su traje y costumbres : las mas lindas doncellas hacen empeño de casar con los eclesiásticos, aunque despues de viudas, se les prohíbe segundo matrimonio.

## ISLAS CERCANAS Á LA ITALIA.

SICILIA antiguam. *Sicania*, y *Tinacria* por sus tres cabos *Boco*, *Lilibæum* al O, *Faro*, *Pelorum* al E, y *Passaro Pachimum* al S; es de figura triangular, y está entre Africa é Italia, de la que la separa el estrecho ó faro de *Messina* de 8 á 9 leg. de largo con diferentes anchuras. Tiene cerca de 66 leg. de largo, 45 de ancho, y casi 1 millon de hab. Su aire es sano y puro, su clima cálido; y su suelo feraz da trigo, vino, frutas, agrios, aceyte, maiz, cañamo, cera, miel, minas de oro, plata, cobre, hierro, canter. de pórfido, de bellís. mármol, jaspe, ágatas, esmeraldas, alumbre, azufre, vitriolo, madera de construc. aguas miner. calientes y hervientes. Dueños de ella los romanos en su disputa con los cartagineses, fue invadida y saqueada por Genserico rey de los vándalos en 439 y 440: y Belisario la recuperó en 525. Habiendo caido despues en poder de los sarracenos, á quienes la quitaron los normandos; la conquistó Carlos de Anjou: pero Pedro III de Aragon hizo degollar todos los franceses en 1282 al primer toque de vísperas del 30 de marzo, llamandose despues esta carnicería *vísperas sicilianas*. En 1430 se reunió al reyno de Napoles, y sirvió de retiro á su rey durante el reynado usurpador

de José Bonaparte y de Murat. Esta isla que no tiene rio de consideracion, se divide en los tres valles de Mazara, Demona y Noto.

TOPOG. VALLE DE MAZARA está al O de los otros, en la costa septent. en el fondo de su golfo; y en una amena llanura se halla *Palermo*, *Panormus*, C. de toda la isla arzob. univ. y bella c. de 90 mil hab. resid. del virrey, con calles hermosas á cordel, bellas plazas y edificios con varias estatuas, iglesias y fuentes, en especial la admirable de la plaza mayor, con la iglesia metropolitana delante, la de S. Melecio y S. Mateo, el suntuoso colegio de jesuitas, y el magnif. palacio de la justicia con jardines. Su puerto es de los mas capaces y cómodos del Mediterr. y por él se estraen con las de sus fábr. todo género de artículos... En su inmediacion estan los soterraños de muchas calles, que han servido de sepulcros.—*Trapani*, *Depranum*, al O, es de 16 mil hab. en una peníns. con salinas, un fuerte, y buen puerto en que se pesca atun y coral.—*Mazára* c. al S-O, que denomina al valle, tiene buen puerto.—*Girgenti*, *Agrigentum* al S, es ob. y c. de 20 mil alm. con un cast. y restos antig. de un templo y de un teatro.—*Alicata* c. al S-E, de 10 mil alm. en una especie de isla cerca del mar; es notable por la abundancia de los vinos y granos que se cargan en su puerto. — VALLE

DE DEMONA está al E del preced. y produce mucha seda de inferior calidad. - *Messina*, *Messona*, C. es arzob. y c. bella, grande, rica y comerc. sobre el estrecho de su nombre, en que hay un *faro* celebrado, ó alta torre con el fanal que guia los navegantes: tiene calles derechas, un bello paseo, un vasto puerto, arsenal, ciudadela y muchos fuertes: el terrem. de 1783 que destruyó los palacios real y arzob. el hospit. los montes de piedad, y muchos monast. la ha reducido á 20 mil hab. - *Catania* c. antig. y célebre con ob. puerto, bellas calles, plazas y fuentes, y 26 mil habit. está al S-O, en terreno muy fertil de trigo, escelente vino y frutas, sobre un golfo, al pie del monte *Etna* ó *Montigibelo*, de 1672 toesas sobre el mar, cuyo volcan que humea siempre, y arroja á tiempos llamas, cenizas y piedras calcinadas, es llamado por el pueblo *boca del infierno*: y acaso ha dado nombre al valle. - *Milazzo*, *Milæ*, es linda y fuerte c. dividida en alta y baja, situada parte sobre una roca, y parte en la rivera occidental del golfo de su nombre; con un puerto y un cast. - *Pati* al O, ob. y c. sobre el golfo de su nombre; tiene bellas calles, un puerto, un fortin, plaza y catedral hermosas. - *Tauromina*, *Tauromenium*, c. marít. al S, de 6 mil alm. sobre rocas entre *Messina* y *Catania*, sujeta á terremotos, que su-

frió mucho en el de 1693; es nombrada por sus ricos vinos, bellos marmoles, una sima subterranea, restos de un teatro y de una neumáquia. Al pie de las rocas hacen las aguas un ruido espantoso, y se presume sean las de Caribdis. - *Nicosia* al S-O, es c. peq. de 2 mil habit. cerca de una mina de sal. - **VALLE DE NOTO** está al S del anterior, y abunda en cabras y carneros. - *Noto C.* es c. grande, antig. y bella sobre una montaña. - *Syracusa* al N-E, fue una c. de las mas famosas de la antigüedad, en bella situacion, muy fortif. con escelente puerto y terreno fertil: hoy no es sombra suya, y está reducida á una pobl. mediana de 15 mil hab. con ob. y puerto: es patria de Arquimédes célebre matemático.

**LIPARI**, *Æolia Vulcaniæ*, por haber colocado en ellas los poetas el reyno de Vulcano; están al N de la Sicilia, de la que dependen sus 5 mil hab. industr. y buenos marinos. De las 10 que son, *Lipari* la mayor, de 6 leg. de ámbito; abunda en granos, higos, ubas, betun, azufre, alumbre, pescado y aguas calientes: tiene una c. de su nombre, arruinada en 1544 por Barbarroja, y restablecida por Carlos V, con ob. una cueva llamada del *buey*, cuya ancha boca conduce á un salon de 200 pies de largo, 120 de ancho y 65 de alto. - *Volcano* es isla ro-

deada de rocas, con figura de cono; y de suelo volcánico; como *Stombroli*, de 4 leguas de ámbito, con muchas viñas, algodón, y un volcan en actividad. - *Salinas* es de 5 leg. de ámbito, y 4 mil hab. en 3 aldeas, que se surten de trigo que no cogen, á trueque de pasas y sal. En *Alicur* de 200 hab. hay muchas palmas: y en *Felicur* de 300, trigo, vino y pastos. *Dátolo* es un peñon de lavas, en cuya falda sale una fuente de agua hirviendo. - *Baziluzza* de 2 millas, sin hab. tiene cultivado su declive exterior. En *Lista Blanca* de 1 milla, hay vestigios de habitac. antig. y en *Panaria* de 3 leg. con 300 hab. un puerto y una gran llanura cultivada. - **EGADES**, *Levanzo* ó *Levenzo* es peq. y la mas septent. - *Favoñana*, antig. *Ægusa*, de 6 leg. de ámbito, está en la costa N, con un fuerte llamado *Sta. Catalina*. - *Ustica*, *Osteodes*, al N, de Palermo y O de Lípari, es de suelo de lava, fértil; tiene un cast. contra los berberiscos, y 1700 hab. - *Pentelaria*, *Cossira*, al S-O de Sicilia, entre ella y Africa; tiene 8 leg. de ámbito, terreno pedregoso, seco, volcánico; sin embargo da algun trigo, vino, legumb. ricas frutas y algodón. Los isleños en número de 3 á 4 mil, son buenos nadadores, griegos que viven como los moros de Africa, sino es en la religion: tienen una peq. c. que defiende un castillo contruido en una roca.

CERDEÑA isla al N-O de las de Lípari, de 88 leg. de largo, 30 de ancho, y 275 mil hab. es de clima cálido y enfermizo por sus muchos bosques y aguas estancadas: aunque mal cultivada y poco poblada; da granos, vino, aceyte, naranjas y otras frutas, bestias, ganado en especial de cuernos, caza, minas de oro, plata, plomo, hierro, azufre, alumbre y pesca de sardina, atun y coral. - *Coceana*, *Montaggio*, *Flumendosa* y *Mulargia* son sus mayores rios; y su princ. comercio el de trigo, lana, queso y cueros. Poseída por cartagin. romanos y sarracenos, disputada por los genov. y pisanos; vino á poder de los reyes de Aragon en 1297, manteniendose bajo del dominio de España, hasta que los ingleses la conquistaron en 1706 para el príncipe Carlos, despues emper. En 1720 la dió éste príncipe por la Sicilia al duque de Savoya que se llamó rey de Cerdeña. El actual Victor Manuel que Reyna desde 1796; se retiró á ella del Piamonte su resid. mientras que los franceses fueron dueños de él y de Savoya. - *Cagliari*, *Caliaris C.* es arzob. univ. y c. de 35 mil hab. con una buena rada en el golfo de su nombre, un cast. y bastante comercio. - *Sassari* al N-O, arzob. c. grande y linda de 30 mil alm. en una llanura amena, cubierta de naranjos y limoneros, sobre el *Fiumenargi* al N; está ro-

deada de alamedas con bellas fuentes, y baños concurridos. - *Alghieri*, *Algara* al N-N-O, es c. bella y fuerte con un espacioso y escelente puerto, en que se pesca el mejor coral. - *Oristagni*, *Usellis*, es ob. y c. antig. en la costa ocid. á la embocad. del *Montaggio*, con buen puerto y minas de mercurio. - *Bosa* ob. y c. sobre el rio de su nombre; está al N-E de una islita, con un cast. y un decente puerto. - Rodean y dependen de Cerdeña las islas. - *Asinaria* al O, *San Pietro* y *S. Antioco* cercanas al S-O, que ocupan casi 10 leg. Estan bien cultivadas, y dan caza, pesca y coral. Al N se hallan la *Magdalena*, *Mortorio*, *Figueri*, *Tavolaro*, *Boscada* &c.

MALTA antigam. *Melita*, es una isla al S de Sicilia, entre ella y Africa, que Carlos V dió en 1530 á los caballeros de S. Juan de Jerusalem, arrojados de Rodas por los turcos, que tomaron el nombre de *caballeros de Malta*. Atacada inutilm. por los turcos en 1563; se rindió á los frances. mandados por Bonaparte en 1798, y los ingl. se apoderaron de ella despues en 1800; y conservan tan importante posesion, surtiendola de Sicilia de víveres, que no cogen alli sino para la mitad del año. Tiene 7 leg. de largo, 4 de ancho, 26 de ámbito, 143 millas cuadr con 160 mil hab. contando con las islas de Gozo y Comino inmediatas. Su aire es puro y ca-



liente; y el suelo de roca blanca con una ligera capa de tierra; produce pocos granos, legumb. frutas delicadas, muchas naranjas, granadas, comino y algodón. - *Malta* ó c. *de la Valette*, gran Maestre que la fundó, es la C. y c. muy fuerte, con un bello puerto, el hermoso palacio del gran Maestre, un hospít. magníf. y el cast. de S. Telmo. - *Malta* ó c. *notable* antig. C. está en el centro de la isla, con un ob. sufrag. de Palermo. - *Gozo* isla á 2 leg. N-O de Malta, de la que depende; es de 5 leguas de largo, 2 de ancho, 10 de ámbito con 20 mil hab. está bien fortif. Su aire es sano; y su terreno montuoso bien cultivado, y más fértil que Malta, produce mucho algodón que benefician los natur. Hay en ella una peq. c. fuerte, de bella construc. y algunas pobl. muy curiosas. - **COMINO** es una isleta entre Malta y Gozo de 1 leg. cuadr.

## TURQUIA DE EUROPA.

Los Turcos tribu de Escitas salidos de la gran Tartaria, estendieron sus conquistas bajo de diversos caudillos, y en el espacio de algunos siglos dominaron desde las orillas del mar Caspio hasta el estrecho de Constantinopla. Habiendo abrazado el mahometismo, sirvieron de guardias de corps á los Sarracenos, y despues á varios príncipes en la guer-

ra. De las cercanías del Caucasó que habitaban, pasaron á la grande Armenia á sueldo del Soldan de Persia, se apoderaron de su reyno en 1037, y estendieron despues sus robos y violencias á las regiones vecinas, á pretexto de hacer prosélitos á Mahoma. Quando empezó á declinar el imperio de los sarracenos, se apoderaron de Palestina; y ya por las contribuciones exórbitanes exigidas á los cristianos que visitaban la tierra santa, ya por las crueldades con que vejaban á los del pais; dieron lugar á las famosas *Cruzadas*, que hicieron casi infructuosas los celos de los emper. griegos. Hacia el año de 1359 se hicieron dueños de casi todas las ciudades que quedaban á estos en el Asia menor, al mando de Otman que les dió el nombre de *Otomanos*, y de su hijo Orcan. Amurates I su sucesor pasó el Helesponto en 1387, entró en Europa, y fijó su corte en Adrinópolis en 1360, estableciendo entonces la milicia de los *genízaros*. Su hijo Bayaceto I deshizo el ejército del emperad. griego, y puso sitio á Constantinopla. Tamerlan príncipe tartaro que volvia de sus conquistas en Oriente, chocado del engrandecim. é insolencia de Bayaceto, le declaró la guerra en 1400, y desbarataudo su ejército en una batalla decisiva cerca de Ancyra, le hizo prisionero, y le encerró en una jaula de hierro, en la que

acabó su vida: así lo dicen los turcos, mientras los árabes aseguran que le trató con bondad. Las divisiones entre los sucesores de Tamerlan dieron lugar á los turcos á repararse, y aun á aumentar su poder: y Mahometo II tomó en 27 de mayo de 1453 á Constantinopla, despues de una obstinada resistencia, acabando con el imperio de Oriente que habia durado 10 siglos. A esta conquista se siguió la de toda la Grecia, en la que conservaron á los griegos y armenios el egercicio del cristianismo, dejandoles sus patriarcas de Constantinopla, Alexandría, Antioquía y Jerusalem.

Los turcos son bien formados, parcos, indolentes, graves, leales y francos en sus tratos comerciales; pero agitados de alguna pasion son coléricos, disimulados, celosos, vengativos, supersticiosos é intolerantes, tan dominados del interés, que nada se trata entre ellos en que no medie algun presente. Las mugeres bellas en su juventud, envejecen á los 30 años. Usan mucho los baños: comen á las 11 de la mañana, y cenan á las 5 en invierno y á las 6 en verano: el pueblo come arroz, y bebe agua, sorbete, y café; no obstante que en secreto beben licores fuertes que el Alcoran les prohíbe, y se embriagan con opio, de que usan con frecuencia. Los hombres se rapan la cabeza menos un mechón

en la corona, cubriéndose con un turbante que solo se quitan al acostarse: usan camisa sin cuello ni puños, una chupa larga sujeta con ceñidor, una bata floja, calzones y medias de una pieza, con pantuflos en vez de zapatos, que quitan solo para entrar en el templo ó casas estrañas. El vestido de las mugeres sino es la chupa, solo se diferencia en llevar en la cabeza gorrros almidonados con puntas á manera de mitras, con los cabellos sueltos: y fuera de casa se tapan de de suerte que nadie las conozca. Su asiento en casa es una estera ó almoadada sobre el suelo: y se saludan inclinando la cabeza con la mano derecha en el pecho. Los casamientos se negocian por ciertas mugeres, y hecho el ajuste y pagado lo pactado por el pretendiente; se saca la licencia del Cadí, y se celebra la boda con algazara y alegría. El Alcoran les permite solo 4 mugeres, y quantas concubinas puedan mantener. Casi ningun turco pasea, ocian todo el tiempo que pueden, fumando reclinados sobre almoadas: y sus diversiones son tirar al blanco, á veces correr á caballo, y gustan poco de caza, tan compasivos de los animales, que hormiguean los perros, pichones... en las calles: en casa juegan á las damas y al aljerez, y en los juegos de suerte les prohíbe el Alcoran poner dinero. Los difuntos los llevan los pari-

entes cantando pasages del alcoran , á enter-  
rar á un campo , y el sepulcro le adornan las  
mugeres con ramos , y los hombres los hon-  
ran con limosnas.

El gobierno de los turcos es despótico,  
y dependen de la voluntad del gran Señor,  
Sultan ó emper. la vida y bienes de sus va-  
sallos ; aunque este espantoso poder encuen-  
tra muchos obstáculos , entre ellos el temor  
de una rebelion seguida de la deposicion y  
aun de la muerte del déspota. El *visir* pri-  
mer ministro , el *chiava* ministro inferior , el  
*reiss efendi* secretario de estado , y otros ge-  
fes de palacio componen el *Divan* ó consejo  
del Sultan : y los bajás son los gobernadores  
de las prov. Sus rentas evaluadas en 168 mi-  
llones de fr. provienen de aduanas , de im-  
puestos á los que no son mahomet. del diez-  
mo sobre todas las tierras , y del tributo de  
príncipes vasallos suyos. La fuerza militar  
que paga el erario , sube á 45 mil hombres,  
parte de *genízaros* ó guardias de á pie , cuer-  
po privilegiado que habita en la corte y cer-  
canias , y parte de *spahis* ó guardias de á ca-  
ballo : otros 268 mil viven de tierras que po-  
seen á título de militares : y en tiempo de  
guerra tributan las prov. los que se le piden.  
La marina turca se compone de 30 bageles  
de guerra. El príncipe reynante es Selim III  
nacido en 1761 que reyna desde 1789.

El palacio del gran Señor se llama *Serrallo*, y *Haren* la habitac. de sus concubinas, cuyo número asciende á muchos centenares. Todas viven guardadas de dueñas ó ancianas: se enseñan y educan cuidadosam. y con dificultad salen sino quando el emper. muda de lugar; y entonces van cerradas en carros cubiertos, guardados por eunucos. Con ninguna contrae union conyugal por no juntar su sangre con la de las familias del pais: los grandes señores tienen tambien su haren. El hermano mayor del emper. es el sucesor del trono, y todos los herederos del imperio, del que están escluidas las hembras, viven encerrados en un palacio secuestrados de la sociedad: y por una costumbre bárbara los hijos varones ilegítimos de estos príncipes son sofocados apenas nacen. La religion de los turcos es la mahometana fundada por su profeta, Mahoma contenida en el *Alcoran*, que se ha dividido en secta de Omar seguida por los turcos, y en secta de Alí que siguen los escitas y persas: todo lo que la concierne, es del resorte de los *Oulemas*, cuerpo respetado compuesto de *cadys* ministros de la justicia, y los de la religion llamados *muphtis* é *imanes*; los *derviches* son los monjes ó frayles consagrados con votos al culto, de que hay 4 especies, y los *mulahs* sus doctores. Sus templos ó *mezquitas* son edificios

cuadr. de piedra, cubiertos de plomo dorado, con un patio para las abluciones, y 6 torres ó *minarets*, desde donde se llama á voces al pueblo á la oracion. La lengua turca es una mezcla de otros idiomas, particular. del árabe y del griego moderno que conserva mucha relacion con el antiguo. El *Alcoran* es casi el único libro que leen los turcos; y así son muy pocos sus libros impresos; y su educac. está casi reducida á saber escribir una carta. Los turcos fabrican telas de algodón, tapices, tafilete, cueros y jabon, vendiendo muy barata la labor de sus manos. Los armenios y judios hacen el comercio interior de Turquía, y el exterior las naciones europeas, esportando sus producciones.

Los turcos tienen posesiones en Asia y Africa, de que hablaremos en su lugar. Las que poseen en Europa entre los 34 y 49° de long. E, 36 y 48° de lat. N; lindan al N con Hungría y Rusia, al O con el Adriát. y la Dalmacia, al S con el Mediter. y mar Negro, y al E con el Archipiél. mar de Marmára. Todo lo cual abraza 335 leg. de largo, 185 de ancho, 20 mil lesg. cuadr. con 16 millon. de hab. Comprende ademas de las islas, las 14 prov. siguientes: Croacia Turca, Bosnia, Dalmacia Turca, Servia, Valaquia, Moldavia, Besaravia, Bulgaria al N; Albania, Macedonia, Rumania, Jannah y Livadia en el cen-

tro , y la Morea al S. Este país que riegan los rios *Danuvio*, *Sava*, *Niester*, *Maritza*, *Pruth*, *Morava*... los lagos *Scutari*, *Ochrida*, *Livadia*, *Topoglia*, *Thive* : y encierra los mares *Marmára*; el *Negro*, el *Archipiélago* y *Adriático*, con los estrechos de *Constantinopla* entre el mar *Negro*, y el de *Marmára* que separa la *Europa* de *Asia*; y el de los *Dardaneles* que une á *Marmára* con el *Archipiélago*; con los montes *Krapatz* y *Castagnatz* al N, al S el *Osa* ó *Kisaro*, *Pelion* ó *Zagora*, *Athos*, *Olimpo*, *Parnaso*... Su aire es puro, su clima suave, y su terreno feraz, mal cultivado , y poco poblado; por la poligamia que en él es permitida, sus pestes frecuentes , y su género de gobierno. Abunda en verd. agrios, granadas , higos , almendr. úbas, aceytunas, algodón, drogas medicin. caballos , cabras , bestias , aves de campo y domésticas , metales y miner. de toda especie , y bellis. marmol.

TOPOG. PROVINCIAS AL N. CROACIA TURCA, *Riroutat-Vilaiti*, prov. ilyrica á la izquierda del *Sava*, entre el *Unna* y el *Verbas*, de 25 leg. de largo y 20 de ancho; está al N-O de las otras, gobernada por el bajá de Bosnia, y da granos y ganados: sus habit. que son buenos guerreros, tienen las mismas costumbres, usos y lenguaje que los esclavones. - *Banialuc* C. al N-O, es c. de 18



mil hab. cerca del *Setina*, con 40 mezquitas y una buena ciudadela. - *Wihitz*, *Bihacz* es c. fuerte situada en una isla que forma el *Unna*.

- BOSNIA prov. al S-E de Croacia, regada por el *Bosna* y regida por un bajá; produce vino, pastos y minas de plata: tiene 30 leg. de largo, 26 de ancho, y habit. los mas griegos. - *Bosna-Serai* C. es c. muy comerc. sobre el *Bosna*, con un cast, un ob. latino depend. de Hungría, y mil feligreses católicos.

- DALMACIA TURCA prov. al S de Bosnia y al O del Adriát. de 24 leg. de largo y 12 de ancho, da granos y vino. - *Mostar* C. resid. del bajá, es c. grande de 9 mil alm. con una ciudadela. - *Antivari* al S-E, c. fuerte, tiene puerto al Adriát. y un ob. latino. - *Ragusa* al S del anterior, y antig. C. de la republ. de su nombre, hoy provinc. Ilyrica pertenc. al Austria, es c. de 6 mil alm. sobre el Adriát. á 2 leg. de las ruinas de la antigua *Epidaurum*, con algunos bellos edificios, puerto defendido por un buen fuerte, un ob. latino y terreno esteril. - *Stagno* c. peq. ragusana, tiene un puerto en la peníns. de Sabioncello sobre el Adriát.

SERVIA antes *Mæsia superior*, de 70 leg. de largo, 65 de ancho, con el Danuvio y Sava al N, la Albania y Macedonia al S, la Bulgaria al E, y la Bosnia al O; tiene terreno fertil mal cultivado, que da pastos, ca-

za, minas de plata: la gobierna un bajá. - *Belgrado* C. c. fuerte y traficante de 25 mil alm. está al confluente del *Danuvio* y del *Sava*, con un buen cast. - *Semendria* ó *Spende-row* al S-E, en el confluente del *Danuvio* y del *Morava*; tiene buena ciudadela. - **VALAQUIA** prov. al S de *Moldavia* y *Transilvania*, O y N del *Danuvio*, y al E de *Transilvania*; está regida por un hospodar ó príncipe tributario, y tiene 95 leg. de largo, 50 de ancho, 2900 leg. cuadr. y territ. de minas de todas especies, con bestias y caballos estimados. Los hab. hablan un latin mezclado de esclavon, y son poco trabajadores. - *Tergovisk* al N-O sobre el *Sarata*, es c. grande, fuerte, bien poblada y de mala fab. con comercio en granos, manteca, sebo, cueros, miel, cera, lino, cañamo, tabaco y sal. - *Bukarest* C. al S-E sobre el *Dumbovitza*, es c. grande y fuerte de 60 mil habit. con buenos edificios públicos, mucho comercio y un arzob. griego. - *Ibrahimow* al N-E, c. con un cast. y fortificac. está en una rivera escarpada del *Danuvio*, á la embocad. del *Sireth*. - **MOLDAVIA TURCA** prov. antes parte de la *Dacia* que riega el *Moldava*, limitada al N por *Polonia*, al O por *Transilvania*, al S por *Valaquia*, y al E por *Ukrania* y *Bessaravia*, de 90 leg. de largo, 60 de ancho, con 420500 hab. es de terreno llano, caliente, mal sano,

espuesto á fiebres malignas y contagiosas, sino al O que la rodean altas montañas cubiertas de frutales, regados de muchos arroyos limpios. Aunque inculta y despoblada en gran parte; da trigo, cebada, centeno, maíz, frutas, sal, y hay en ella caballos silvestres, damos, gamuzas, raposas, linceos, lobos cervales: la gobierna un vaivode que el Sultán nombra y depone á su arbitrio. La religion griega es la domin. en ella, y su clero muy respetado. - *Jassi* C. c. de 30 mil habit. de 6 calles largas y sucias, casas de tierra y paja las mas, y maderos en su piso pantanoso; está sobre el *Backlui*, en terreno que da buenos vinos, tiene un gran comercio en los artículos que *Tergovisk*, y un arzob. griego. - *Galatza* peq. c. fuerte al S, sobre el *Danuvio*; fue reducida á cenizas en 1790 por el general ruso *Kamenskoi*. - *Choczín* al N-O, es plaza fuerte fronteriza de Polonia, en una colina sobre el *Niester*, con un buen cast.

BESSARABIA ó BUDZIAK es pais de 55 leg. de largo, y 25 de ancho; entre la Moldavia, el Danuvio, el mar Negro y la pequeña Tartaria, habitado por tártaros casi independ. que se alimentan de sus bestias y ganado; en cuyo suelo montuoso hay algunos valles mal cultivados, en que cogen miel y crían ganado. - *Bender* ó *Tekin* C. resid. del bajá es c. de 12 mil hab. sobre el *Niester*; á

la que se retiró Carlos XII de Suecia, perdida la batalla de Pultava en 1709. - *Bialogorod* ó *Akerman* al S-E, c. fuerte de 15 mil hab. está sobre el mar Negro, y el lago Vidovo al desagüe del *Niester*, con puerto y arsenal. - *Kilia-nova* al S, es una fortal. y pobl. grande de judios, turcos, armenios; con puerto y comercio en cuetos y cera: está á la embocad. del *Danuvio*, frente de la *antigua Kilia*, que se halla en una isla que forma dicho rio. - *Ismahilow* al S-O sobre el *Danuvio*, tiene un cast. y un gran parque. - **BULGARIA** antig. *Mesia inferior*, denominada de los búlgaros venidos de junto al Cáucaso á establecerse en ella; es de 35 leg. de largo, 40 de ancho con 1.500000 hab. y confina al N con Valaquia, al E con el mar Negro, al S con Romania y Macedonia, y al O con la Servia. Su suelo llano y pantanoso es fértil, y suministra trigo, vino, en las cercanías del *Danuvio* seda, miel, lana, manteca y tabaco: hay muchos manantiales de aguas calientes. - *Sofia* C. resid. del bajá de Romelia, de un arzob. latino y otro griego; es c. grande y comerc. de 70 mil almas en una vasta llanura poco sana, á orillas del *Isker*, sobre las ruinas de la antig. *Sardica*, con aguas termales. Es uno de los pasos princip. para Turquía, y en 347 se celebró en ella un concilio á favor de S. Atanasio. - *Widdin* al N, c.

grande y fuerte, sobre el *Danuvio*, tiene un arzobisp. griego. - *Nicópoli* al E-N-E, es c. grande y fuerte sobre el *Danuvio*, con ciudadela y ob. latino. - *Silistria* al E-N-E, es c. fuerte de 40 mil alm. al pie de una montaña rodeada de abismos, cerca de la confluencia del *Missovo* con el *Danuvio*, y de la muralla construida por los emper. griegos entre los dos mares, para estorbar las incursiones de los bárbaros. - *Rudschuck* al N-E, c. muy fuerte y popul. sobre el *Danuvio*, con buena ciudad. y 40 mil armenios, griegos, judíos... fuera de los turcos; fué tomada en 1810 por los rusos que arrasaron sus fortific. en 1811. - *Temeswar* al N-E, c. fuerte y bella de 7 mil alm. sobre el *Temos*, de calles anchas y derechas; está en la Hungría alta, y es C. de un banato separado de Bulgaria, posehido por el Austria, de 450 mil hab. y de terreno fértil en arroz, vino y madera. - *Varna* al E, es c. fuerte y la mas comerc. de la prov. está sobre el mar Negro; y tiene buen puerto, 12 mezquitas, 2 iglesias grieg. con un arzob. 16 mil hab. y territ. inculto.

PROVINCIAS DEL CENTRO.- ALBANIA *antig. Ilyria griega y Epiro* prov. sobre el Adriát. al N de Livadia, al O de Tesalia y Macedonia, al S de Bosnia y Dalmacia, de 100 leg. de largo, 30 de ancho; es

pais gobernado por un bajá, que da escelen-  
 tes vinos. Sus hab. originarios de Scytia, y  
 que siguen los mas la religion griega; son  
 altos, fuertes, animosos, infatigables, bue-  
 nos ginetes, y grandes ladrones: casi no tie-  
 nen comercio. - *Durazzo*, *Dyrrachium* al S,  
 es c. grande, comerc. y fuerte, con un buen  
 puerto al Adriát. - *Ochrida* y *Dulcigno* son  
 ce. fuertes al S-E y S, con puerto, y un ar-  
 zob. griego la primera, y ob. latino la se-  
 gunda que está sobre el *Drin*. - *Alessia*, *Lis-  
 sus*, es c. fuerte al desagüe del *Drin*, con  
 puerto y ciudad, junto á la antigua *Alessia*. -  
*Scutari* ó *Esodar*, *Scodra*, C. c. grande, co-  
 merc. y popul. resid. de un bajá, está sobre  
 el lago *Zera*, al desagüe del *Boccana*, con  
 un ob. católico romano. - *Arta*, *Ambrácia*, es  
 c. de 8 mil almas en el golfo de su nombre,  
 sobre el *Asdbas*, con comercio en tabaco y  
 pieles finas. - *Prevessa* c. en el golfo de *Ar-  
 ta*, sobre una montaña, está frente del cabo  
*Figalo* antiguam. *Actium*. - *Butrinto*, *Buthro-  
 tum*, es c. con un puerto en el canal de *Cor-  
 fu*. - MACEDONIA prov. al E de Albania,  
 en tiempos muy célebre, de 75 leg. de lar-  
 go, 50 de ancho y 2780 leg. cuadr. tiene lla-  
 nuras bien regadas y fertiles en granos, vi-  
 no, aceyte, algodón, frutas, y las mas á pro-  
 posito para tabaco. - *Salonik* ó *Salonika*, *Ther-  
 ma*, C. c. grande, rica y célebre de 60 mil

hab. resid. de un bajá y de un arzob. griego; está parte en una colina y parte en su pendiente cerca del *Nardat*, en el fondo del golfo de su nombre; y tiene bello puerto, cast. con 7 torres, muchas iglesias griegas, en especial Sta. Sofia y San Demetrio con mas de mil columnas de mármol y jaspe, mezquitas y sinagogas para 16 mil griegos, 12 mil judios, 7 mil genizaros y 30 mil de sus familias, que sufren mucho de la peste, y reliquias de antigued. el arco de Constantino, la Rotunda... Comercia en seda, algodón, lana, cera, curtidos, alumbre, esponjas, tapices y tabaco. - *Jenizar* antig. *Pella* al O, fue C. del reyno de Macedonia, y patria de Filipo y Alexandro. - *Contessa* al E, es c. con un puerto al golfo de su nombre, á cuyo S se halla el monte *Athos* hoy *Sacro*, en el que hay 22 conv. y celdas aisladas, con innumerables monges griegos, que hacen vida penitente, trabajando en varios oficios, y cultivando sus olivos y viñas. En el mismo golfo está *Philipi* c. sita al N-E sobre las ruinas de la antig. *Philipes*, célebre por la victoria de Octavio y Antonio contra Bruto y Casio; tiene un antig. anfít. y otras bellas ruinas. - *Serres* al N y *Casandria* al S-E, son ciudades de importancia.

ROMANÍA ó *Romelia* antes *Thracia*, prov. de 95 leg. de largo y 70 de ancho; está al

N del Archipiél. y mar de Marmára, al O del mar Negro, al E de Macedonia y Bulgaria, y al S de esta. Su suelo, fuera de las montañas que son esteriles; es muy fertil en trigo, centeno, maiz, vino, arroz, pastos, seda, algodón de inferior calidad; y encierra minas de plata, plomo, alumbre: y es el gobierno mas lucroso de los bajos. -*Constantinopla* su C. y de todo el imperio turco, está en admirable situacion, parte de la que tuvo la antig. *Bizanzo*, sobre el estrecho de su nombre, de 7 leg. de largo; con un puerto de los mas hermosos, seguros y cómodos del mundo para el comercio. El conjunto de la c. forma un espectáculo maravilloso, pero en su interior fuera de sus grandes plazas, las calles son estrechas y sucias, las casas de madera pintada de ladrillo, bajas, y espuestas á los incendios, ó desiertas por la peste: en 1782 consumieron tres incendios 40 mil. Los muchos monum. que quedan de su antigüedad, y sus edificios magníficos muestran haber sido la mas hermosa del globo. Entre sus muchas mezquitas la principal antes iglesia de Sta. Sofia, obra de Justiniano, es admirable: el serrallo edificio inmenso cercado de murallas de 30 pies de altura con torres, almenas y troneras; es rico y soberbio, y ha dado nombre al imperio otomano la grande y magníf. *Puerta* por la que se



entra en él. También son notables el palacio de las 7 torres, el del Divan con su mezquita, la casa de moneda, bellos jardines, 2 bibliot. 2 antig. acueductos, el Hipodomo ó picadero, sus muchos bazares con tiendas de mercaderes muy adornadas, y el Mesidan ó plaza de la parada. De los 500 á 600 mil hab. que componen su vecindario, hay muchos judios, cristianos católicos y cismáticos: estos que siguen el rito griego, tienen un arzob. los católicos observan el rito latino ó el armenio. La c. tiene 10 grandes arrabal. *Pera, Galata* en el que estan los palacios de los embajadores de Europa con bellas iglesias, *Pacha* y *Taplia* son los princip. Su comercio se reduce á drogas, café, especerías, y tegidos de camelotes, seda, algodón... - *Andrinópolis* al N-O, c. de 100 mil habit. en una bella situacion sobre el *Maritza* navegable; tiene gran comercio en vino, seda y cueros, un arzob. griego, y mezquitas cubiertas de cobre, con torres elegantes, galerias adornadas de columnas, y puertas magníf. - *Filopópoli* al N-O, c. fundada por Filipo rey de Macedonia, sobre el *Maritza*, con un arzob. griego y gran cosecha de arroz; ha sido arruinada en 1818 por un terremoto en que perecieron sus 30 mil hab. - *Rodesto* c. de 6 mil alm. en situacion agradable; tiene un puerto con bastante comercio en el fondo

de un peq. golfo.- *Erekli*, *Perithus* al O, puerto y c. sobre el mar de Marmára, tiene restos de un anfit. y de palacios hechos por Vespasiano.- *Galípoli* al S-O, c. de 15 mil habit. muy comerc. en algodón y seda; está sobre el estrecho de los Dardaneles, con buena abra y ob. sufrag. de Heraclea: en ella reside un bajá.

JANINNAH ó JANNIA antes *Thesalia*, prov. al S de Macedonia, y al O del golfo de Saloniki; tiene 45 leg. de largo, 23 de ancho, un bajá que la gobierna, y territ. que abunda en frutas delicadas y rico vino. En ella se halla el valle de *Tempé* entre los montes *Olimpo* de cima nevada y 100 toes. sobre el mar, el *Osa*, el *Pelion*, el *Pindo*, el rio *Peneo* hoy *Salampria*, que han hecho famosos los poetas antig.-*Larissa*, *Jeni-Sher* en turco, C. ciudad célebre de Grecia sobre el *Peneo*, de situacion amena; conserva aun 20 mil hab. bastante comercio, y tiene un arzob. griego, un palacio y bellas thezquitas.-*Janna* ó *Janninah* al O, es linda ciudad muy comerc. situada en una isla en medio de un lago: denominó la prov. y tiene terreno de vinos, frutas delic. caballos, y un ob. griego.-*Farsa* antes *Pharsalia* al S-O, c. de 5 mil alm. es célebre por la victoria que Cesar ganó en ella á Pompeyo.- LIVADIA antes *Grecia propia*, al E del golfo de Lepanto, y

al O del Archipiél. comprendia la Etonia, Locrida, Phocida, Megara y el Atico, con 70 leguas de largo, y 30 de ancho. Es pais montañoso, bello y fértil, sembrado de ruinas de tantas ciudades célebres; que produce vino, trigo, aceytunas, naranjas. Los poetas antig. han hecho célebres sus montes *Parnaso*, *Helicon*, *Cyteron*, y el desfiladero *Bocadilupo* antes *Thermopiles*, en el que 300 atenienses resistieron vigorosamente el egercito de Xerges rey de Persia, 482 años antes de Jesu-Cristo. — *Livadia* C. c. populosa, comercia en trigo, arroz y lana. — *Lepanto*, *Naupactus* al O, es c. sobre el golfo de su nombre ó de *Corinto*, en el que D. Juan de Austria destrozó la escuadra de los turcos en 1572. — *Castro* antes *Delphos* al E, c. famosa por su magnif. templo de Apolo; es hoy una aldea. — *Makrinitza* que es la antig. *Magnesia*, está en la entrada de una peníns. rodeada de rocas, y comercia en trigo, vino, miel y seda. — *Athina*, la antigua y célebre *Atenas* al S-E, es hoy una pobl. de 5 á 6 mil hab. cristianos griegos los mas, que comercian en seda, cera, aceyte y lana: está cerca del golfo de Engia; y aun se conservan restos del Panteon, de los Propileos, la Torre de los vientos... — *Theves* ó *Thiva* al S-E, antig. y célebre c. por sus bellos edificio, apenas quedan de ellos sinos dos mez-

quitas, con un ob. griego: fue patria de Píndaro y Epaminondas. - *Megard*, *Megara* que fue c. famosa, es una pobl. de griegos pobres, situada sobre el istmo de Corinto, en territ. fertil de vino y aceyte delicados.

PROV. AL S. - MOREA antig. *Peloponneso*, peníns. de 50 leg. de largo, 32 de ancho, 950 leg. cuadr. está al S de la Livadia y unida á ella por el istmo *Hexâmili* entre los golfos de Corinto y Engia, regida por un bajá. Comprendía la Acaya, Elida, Arcadia, Argólida, Mesenia, Laconia; y hoy la habitan pueblos de diferentes costumbres. Es país fertil en granos, vino, aceyte, frutas, lino, algodón, tabaco, brea; sino es en el centro que es todo montañas. Hay en ella muchas moreras, ganados, manteca, miel, queso, cueros, seda... en que hacen gran comercio los natur. En ella se hallan el lago *Stymphalo* nombrado entre los poetas, y el *Phe-neo* notable por el riachuelo *Stix*, cuyas aguas fríasimas, dicen, ocasionan síncope, corroen el hierro y el cobre; por lo que fingieron los poetas ser el rio del infierno. - *Tripolitza*, antes *Mantineia*, c. mur. resid. del bajá, y de un ob. griego, atravesada de una gran calle toda emped. tiene 4 mezq. con bellas columnas, un bazar, 4 fuentes. - *Patras* al N-O, c. antigua de 5 mil hab. de aire mal sauo; tiene muchas mezquitas, iglesias grie-

gas con un arzob. y sinagoga para los judios, que hacen un gran comercio en seda, cueros, miel, cera, quesos... en su puerto bien defendido. En sus montes crecen los arboles que dan el maná, cipreses de altura prodigiosa, granados, naranjos y otros frutal. esquisit. - *Longonico* al O, es pobl. que se llamó *Olimpia*, en que se celebraban los juegos olímpicos en honor de Jupiter, que tenia inmediato un templo magnif. - *Misitra* al S, c. consider. de 15 mil alm. sobre el *Basilipotamo*; tiene una bella mezquita, iglesia cristiana con arzob. griego, 3 sinagogas, un suntuoso hospit. y bellos restos de antigüedades. Está leg. y  $\frac{1}{2}$  al O de la aldea *Mogula*, donde se hallan las reliq. de la antig. y célebre *Sparta* ó *Lacedemonia*, repúbl. fecunda de hombres grandes. - *Modon* antig. C. al S-O, es c. fuerte y comerc. en un promontorio, con puerto seguro y cómodo. - *Coron* al N-E, es c. fuerte sobre el golfo de su nombre. - *Maina* al S, es pobl. princ. de un canton encerrado entre dos cadenas de montañas, terminadas en los golfos de *Colou* y *Colochina* con un puerto; cuyos habit. en número de 40 mil, se llaman *mainotas*, se dicen descend. de los esparciatas, y su valor los mantiene independ. y enemigos de los turcos: son corsarios, y trafican en esclavos cristianos ó turcos. La parte S vecina al cabo Tenaro, ari-

da, inculta y espantosa, la habitan los *caco-vuñotas*, raza exêcrable de pastores vándolos y homicidas. — *Napoli de Malvasía* antig. *Epidaurus-Limera*, es c. fuerte al S-E, en una isla de la costa orient. de Morea; con puerto, ob. griego, una fortal. sobre un monte, y terreno que da el rico vino de su nombre: en ella hubo un famoso templo de Esculapio. — *Argo* c. de 10 mil alm. al N-E, en el fondo del golfo de Napoles, sobre el *Nais* antig. *Inachus*; está cerca del sitio de la antigua *Argos*. — *Corinto* al N-E, es una aldea con un arzob. griego, sobre el istmo de su nombre, donde estubo la famosa c. y repúbl. que produjo hombres insignes en las ciencias y en las artes; y sus templos, palacios, teatros, baños magníf. se han convertido en tierras, huertas y jardines.

## ISLAS VECINAS Á LA TURQUIA DE EUROPA.

Estas islas que se van á recorrer de N á S, y de S á N, llamadas antes *Sporades* y *Cyclades*, se hallan situadas ó en el mar Adriat. ó en el Archip. antes *mar Egeo*, que se estiende desde 35 hasta 41° de lat. N, y desde 20 á 26° de longitud E: hace parte del Mediterr. y baña por N-O la Romelia, Macedonia, Grecia, y por E la Natolia y

Asia menor. - *Estados unidos de las islas Jonias*. Estas 7 islas sitas acia la embocad. del golfo de Venecia, y cerca de la costa de la Grecia; pertenecian á los venecianos que las conquistaron á los turcos: las cedieron á la Francia en 1798, y tomadas por turcos y rusos en 1799 y vueltas despues á dicha potencia por el tratado de Tilsit, formaron en 1815 un estado independ. bajo la proteccion inmediata y esclusiva de la Inglaterra. Son Corfú, Paxôs, Sta. Maura, Ithaca, Cefalonia, Zante y Cerígo. - *CORFU* antes *Corcyra*, celebrada en la Odisea de Homero, está al N-O de las otras, con 40 leg. de ámbito y 50 mil hab. que profesan la religion griega. Fue de los reyes de Napoles hasta 1386 que la tomaron los venecianos. Abunda su terreno en granos, vino, aceyte, higos, naranjas y otras frutas, miel, salinas: *Mensoñi* es su rio princ. - *Corfú C.* es arzob. y c. fuerte de 25 mil hab. con un vasto puerto, y dos fuertes. La antig. *Corcyra* hace parte de sus arrabales. - *Paxôs* isla al S-E de la de Corfú, de 6 leg. de ámbito, tiene 4008 hab. que se ocupan en la pesca, cultivan olivos, y crian bestias: en su C. *Paxôs* hay un buen puerto. - *STA. MAURA*, *Leucade*, al S-E de Paxôs, separada de tierra firme por un canal de 500 pasos ahondado á mano; tiene 10 mil hab. en 16 leg. de ámbito: es fertil

en trigo, vino, aceyte, naranjas, almendras. - *Anaxichi* C. es c. fuerte de 8 mil alm. con un buen puerto. - *ITHACA* isla sobre el goifo de Patras al S-E. de la anterior, de 7 leg. de circuito; tiene de 6 á 7 mil hab. en varias aldeas, que cogen trigo, vino, aceyte, y frutas. - *CEFALONIA*, *Cephalenia*, isla al S de Ithaca, de 60 leg. de ámbito y 60 mil hab. tiene clima cálido y suelo montuoso, fertil en aceyte, vino tinto moscatel excelente, ubas de Corinto, granadas; naranjas, algodón... - *Cefalonia* C. está sobre un monte, y *Argóstoli* es ob. latino y el mejor puerto de la isla. - *ZANTE*, *Zacynthus*, 7 leg. S de Cefalonia, de 6 leg. de largo y ancho, con 45 mil alm. es de las mas amenas, y fertiles en pasas, vinos, higos, agrios, mucho aceyte, fuentes de betun y pez. - *Zante* C. es c. fuerte de 12 mil habit. con una fortal. en una eminencia, 2 ob. griego y latino. Cerca de Zante hay dos islitas llamadas *Stuvoli*, antes *Strophades*, habitadas por 60 ú 80 monges; cuyo conv. es una fortal. contra los piratas; con frutas exquisitas en su terreno. - *Sapienza*, *Spagiæ* son otras 5 islas en la costa de la Morea, habitadas las 2, con algunos olivos. - *CERTGO* isla antiguam. *Cythères*, célebre por el famoso templo de Venus, está al S de la Morea, con 28 leg. de circuito, y 8 mil hab. y tiene suelo mon-



tuoso en que abundan las liebres, codornices, tórtolas, excelentes falcones; y aunque en gran parte árido, da aceyte y pórfido. - *Cerigo* C. es c. peq. en que hay un puerto, y un fuerte. - *Cerigoto* es un islote inmediato habitado de piratas. - *Las Cursolares* antig. *Echinades* son islas peq. de la Grecia con pocos hab. sitas en el golfo y á 7 leg. de Patras. - **CANDIA** isla del Mediterr. al S del Archipiél. célebre con el nombre de *Creta*; por las leyes de Minos, por sus 100 ciudades, y por el valor de sus hab. pasó de los griegos á los romanos, y de estos sucesivam. á los emperad. de Oriente, á los sarracenos, á los genoveses que la cedieron al marques de Montferrado, éste la vendió á los venecianos, y á estos se la quitaron los turcos en 1715. Tiene 80 leg. de largo, 20 de ancho, 300 mil hab. turcos, griegos, judios: la divide en 2 una cadena de montañas, las del O ó *montes blancos* cubiertos de nieve, el *Ida*, el *Diteo* con el rio *Leteo*, nombrados por los poetas antig. Su suelo montuoso y mal cultivado, da no obstante granos, vinos generosos, aceyte, lana, seda, algodón, miel aromática, caza, pesca y mármol. - *Candia*, *Mati-um*, C. está edificada sobre la antig. *Hera-aclea*, en una llanura muy fertil de la costa N, es de 12 mil habit. y tiene buen puerto para barcos, y un arz. griego. No lejos se

hallan las ruinas de la antig. *Gnossus*, corte del sabio Minos. - *Rethimo*, *Rethymna*, c. al O, resid. del bajá gobern. de 5500 hab. está en una campiña amena, con puerto, una ciudadela, ob. griego, y comercio en seda, miel y aceyte. - *Canea*, *Cydon*, al O, es c. fuerte de 7 mil hab. griegos, judios, y mercaderes estrangeros, en una llanura muy bella, fertil de granos, aceyte, cera... con puerto, y un ob. griego. Al S de la isla se ven las ruinas de la antig. *Gortyna*.

**MILO**, *Melos*, isla al N de Candia, de 10 leg. de largo, 3 de ancho, y 5 mil hab. griegos, corsarios y buenos marinos; es de clima cálido, mal sano, y terreno fertil de ubas, higos, melones, algodón, con minas de hierro, azufre, alumbre, sal, tierra de jabonar, y aguas al hervir. - *Milo* C. en la costa E, casi arruinada y desierta por sus malas aguas, y aire enfermizo; tiene un excelente puerto, y dos ob. griego y latino. - **POLICANDRO**, *Pholegandros*, una de las Cyclades, al E de Milo, herizada de montañas; da algun vino, y caza á 400 habit. pobres, con una pobl. - **SANTORIN**, *Therasia*, es isla al E de Policandro, de difícil acceso, de 2 leg. de ámbito y 9 mil hab. casi ningun turco; que sacan de su suelo cubierto casi todo de piedra ponce; cebada, algodón, frutas y mucho vino. La arrojó el mar en forma de

volcan, y en diversas épocas á otras 4 peq. inmediatas, á 200 pies sobre su nivel. - *Scarro* ó *Casiro* su C. tiene un ob. latino, y *Pyr-gos* un ob. griego. - *NANPHO*, *Anaphe*, isla al O de Santorin, de 5 leg. de ámbito, habitada de griegos perezosos, que comercian en cebollas, cera, miel; tiene un puerto con abra y buena rada, protegida por un escollo y territ. que da cebada, poco vino, y muchas perdices encarnadas. - *SERPHO*, *Seriphos*, al N de Milo, de 4 leg. de largo y 2 en lo mas ancho; está llena de montañas y rocas, que encierran minas de hierro y plata. - *SIPHANTO*, *Siphnos*, al S-E de Serpho, de 10 leg. de largo, 2 de ancho y 6 mil hab. es de las mas amenas del Archip. por sus campos cubiertos de flores, y fertiles en granos, vino, frutas, aceyte, miel, seda, algodón, objetos de su comercio, minas de oro, plata, plomo, hierro, iman por beneficiar, y canteras de bellos mármoles: se fabrican en ella sombreros de paja, y bellas telas de algodón. - *SIKINOS*, antes *Ænoe*, al S-E de Siphanto, es de suelo que da buen vino, trigo, cebada, frutas, algodón, sin puerto. Sus hab. que son 400, amarran los barcos junto á su aldea, ó los sacan á tierra. - *NIO* antig. *Ios*, al E de Sikinos, de 14 leg. de ámbito, con 5 mil habit. agricult. y buenos pilotos; tiene terreno feraz de trigo, sin aceyte ni made-

ra, puertos excelentes en *Nio C.* y en otros parages. - *AMORGOS* isla de las Cyclades, al E de *Nio* y de igual estension, con 6 mil hab. está bien cultivada y da mucho vino y aceyte: es patria de Simónides. - *Amorgos C.* tiene muy buen puerto. - *PAROS* al N de *Nio*, una de las Cyclades, de casi 4 leg. de largo y 3 de ancho; abunda en rebaños y famosos mármoles: sus 4 mil hab. que la tienen bien cultivada, comercian en granos, vino, legumb. ajonjolí, y lienzo: es patria de Antíloco, Phidias y Praxíteles. - *Parechia C.* sita en la costa occid. hoy casi desierta, contaba antes 1500 famil. Frente se halla *ANTI-PAROS*, isla de suelo llano que da cebada, vino, algodón, y en la que hay una famosa gruta llena de estalactides. - *Naxôs* ó *Naxia*, *Naxus*, al E de *Paros* de 3 leg. de circuito, con 8 mil hab. descend. los mas de los franc. españoles é italianos establecidos allí despues de las cruzadas; es la mayor, la mas fertil y amena de las Cyclades. La rodean montañas que abrigan su interior, y abunda en arroyos, naranjas, aceytunas, granadas, moras, higos y otras frutas sabrosas, vino, cebada, seda, lino, algodón, ganados, bestias, caza, mármol, granito, esmeril llamado por Plinio *nauxium*... artículos todos de su comercio. Aunque vasallos de los turcos, forman una repúbl. y en su *C. Naxia* al E, de 3 mil alm.

hay un puerto con dos arzob. griego y latino. - THERMIA antigua *Cytnos* al N de Serpho, de 5 leg. de largo, 2 de ancho y 6 mil hab. es de buen suelo y cultivado, con cosechas de granos, vinos, frutas, miel, seda, algodón y muchas aguas calientes: en *Thermia* su C. hay puerto y un ob. griego. - EN-GIA, *Egine*, isla en el golfo de su nombre junto á la Morea, de 5 leg. de largo, 3 de ancho y 5 mil hab. produce trigo, miel, algodón. En su C. *Engia* hay un cast. fortificado. - COLOURI isla en el golfo de Engia, de 25 leg. de ámbito, patria de Eurípides, da granos, y pez de sus pinos. - *Colouri* C. tiene buen puerto, y 8 mil hab. La aldea *Ambelachi* ocupa el sitio de la antigua *Salamina*. - ZIA, *Ceos*, una de las Cyclades, al N de Thermia, es de 6 leg. de largo, 3 de ancho, y 6 mil hab. que cogen en abundancia lo necesario á la vida, y hacen un comercio lucroso con la seda, y casca de encina para la tintura, y tenerías: en su C. *Zia* sita en anfiteat. sobre una altura; hay un ob. griego, y un puerto á 1 leg. - SYRA, *Syros*, al E de Zia, de 15 leg. de ámbito, y 5 mil hab. aunque montuosa; abunda en granos, aceyte, vino, frutas y algodón: en su C. hay buen puerto, y ob. latino. - DELOS hoy *Sdiles*, es una isla al E de Syra, de 2 leg. inhabitada á causa de los corsarios, que tiene un puer-

to, buenos pastos y reliq. de sepulcros de mármol, chapiteles, frisos, y de un famoso templo de Apolo muy consultado. - MICONE al E de Sdiles, de 12 leg. de ámbito, con 4 mil hab. aunque mal cultivada; produce higos, aceytnas, cebada, algodón y caza: los natur. comercian en vinos, cueros y tafilete, por un puerto que hay en *Micone*.

TINE, *Tenos*, isla de las Cyclades, de abordó difícil, al N de Micone, de 7 leg. de largo, 3 de ancho, con 16 mil hab. es muy montañosa, está bien cultivada, y produce granos, ricos vinos, frutas exquisitas, miel, cera, algodón, y seda su principal producc. en S. *Nicolo C.* hay dos ob. griego, latino, y una fortal. en una roca. - ANDROS es una de las Cyclades al N-E de Tine, de casi 8 leg. de largo, 2 de ancho, con mil hab que comercian en seda. Sus campos estan poblados de naranjos, higueras, morales, azufaios y otros frutales. - *Arna* su C. tiene buen puerto, 2 ob. latino y griego. - NEGROPONTO ó *Egripo* antig. *Eubea*, separada de Livadia por el estrecho de su nombre, antes *Euripe*; está al N-O de Andros. Tiene 40 leg. de largo, 10 de ancho con 25 mil habit. y sus produc. son trigo, rico vino, frutas, aceyte, algodón, miel, bestias, muchos y buenos pastos, bello marinol, amianto... Los turcos la tomaron á los venecianos en 1469.

-*Negroponto*, *Chalcis C.* es c. grande y fuerte, habitada por turcos, judíos, y los cristianos con un ob. griego en los arrabales, gobernada por un capit. bajá. Está en lo mas angosto del estrecho, y comunica con el continente por un puente. - *SKIROS* ó *Scyro*, *S-cyros*, es isla al N-E de la anterior, de 6 leg. de largo, 3 de ancho, con 300 familias griegas, que le cogen granos, frutas, algodón y buen vino. Tiene restos de monum. antig. y en su C. *Skiros* un puerto y ob. griego. - *SCOPELO*, *Scopulus*, al N de *Negroponto*, de 4 leg. de largo, 2 de ancho con 12 mil hab. casi todos griegos, es muy fertil, sobre todo de buen vino: en su C. *Scopelo* hay un puerto peq. - *SCIATHA*, *Sciathus*, al O de *Scopelo*, de 9 leg. de largo, y 3 de ancho, es muy fertil en vino, higos y aceyte. - *THASO*, *Thasus*, á la entrada del golfo de *Contessa*, de 5 leg. de largo, 3 de ancho con 8 mil almas, abunda en granos, vino, frutas, aceyte, miel, algodón, madera, bello mármol en sus montes, cubiertos algunos de arboles robustos: en su C. *Thasos* hay un buen puerto.

*SAMANDRAKI*, *Samothacia*, al S-E de *Thaso*, y 5 leg. de *Romelia*, es de 3 leg. de circuito, tiene 2 mil hab. traficantes en miel y tafílete, en el puerto de su C. *Samandraki*. - *LEMBRO*, *Embros* al S-E de la anterior, es

de 10 leg. de ámbito, con 3 mil hab. y produce trigo, vino, frutas, madera. - *Lembro C.* tiene puerto defendido por un fuerte. - *LEMNOS, Stalimenes*, al S-O de Lembro, y á 15 leg. del monte Athos; es isla célebre, de casi 10 leg. en su mayor long. y 6 en lo mas ancho, con 20 mil griegos laboriosos, que cogen de su suelo granos, vino, aceyte, algodón, seda, frutas. Hay en ella una fuente de agua caliente con baños, otra de agua aluminosa, y una especie de tierra que los turcos venden sellada para curar las hemorragias y mordeduras venenosas de las serpientes que allí abundan. Se cuentan en ella 75 pobl. y en la princ. *Stalimene*, hay un puerto y un fuerte. - *TENEDOS* al E de Lemnos, en las costas de la Natolia, es de 5 leg. de largo y 4 en lo mas ancho, con 5 mil hab. que sacan de su suelo el mejor vino moscatel de Levante. - *Tenedos C. c.* bastante grande al S, al pie de un monte; tiene puerto bueno y capaz, defendido por un cast. - *METELIN* antig. *Lesbos*, al S de Tenedos, de 20 leg. de circuito, con 25 mil hab. mitad griegos, mitad turcos; es muy fertil en granos, vino exquisito, aceyte, frutas... y patria de Sato, Alceo, Teofrasto y de los dos hermanos Barbarrojas. - *Metelin C. c.* sobre las ruinas de la antig. *Mitylene*, de 8 mil alm. tiene buen puerto. - *SCTO, Chios*, al S de Me-



telin, y en las costas de Natolia, aunque áspera y montuosa, es una de las mas bellas y célebres islas del Archip. Tiene 13 leg. de largo, 6 de ancho, 30 mil hab. turcos, latinos, griegos con un ob. y su terreno ameno abund. en todo género de frutos sabrosos, entre ellos mucha seda, caza, y la goma suave que fluye del lentisco, usada en el Serrallo. Los natur. comercian mucho, y fabrican telas de seda, algodón, terciopelo, damasco con mezcla de oro y plata para Egipto, Asia y Berbería. Los turcos la quitaron á los genoveses en 1595, y conquistada en 1694 por los venecianos, la recuperaron los turcos en 1695. - En su C. Scio c. bella y grande de campo ameno; hay un buen puerto muy frecuentado, cast. un ob. latino y otro griego muy rico.

SAMOS patria de Pitágoras al S-E de Chio, de 13 leg. de largo, 9 en lo mas ancho, con 12 mil hab. casi todos griegos y muchos monges y clerigos con un ob. da en sus llanos aceyte, vino moscatel, granos, frutas esquisitas; y en sus montes hay arboles, verdura, caza, aves. - Cora C. resid. del ob. está sobre las ruinas de la antig. Samos, con un buen puerto. - NÍCARI, Icareia, isla entre Samos y Tine, famosa en los poetas por el naufragio de Icaro, de casi 20 leg. de circuito y muy estrecha; está atravesada de montañas, con muchas fuentes y ningun pu-

erto. Sus 2 mil hab. griegos, comercian en tablas de pino, encina, y en leña: cogen trigo, cebada, higos, miel y cera. - PATMOS al S-E de Samos, en la que S. Juan evangelista desterrado por Domiciano, compuso su Apocalypsi; es de casi 10 leg. de ámbito, y la habitan algunos griegos que moran en el monast. de San Juan, especie de ciudad. de miedo de los piratas: hay en ella valles fertiles pero mal cultivados. - STANCHO, Cos, bella isla, patria de Hipócrates y Apeles, junto á la costa de Natolia, tiene 10 leg. de largo, 4 de ancho, 5 mil hab. turcos y griegos; con terreno llano y fertil en vino moscatel, naranjas y otras frutas, aceyte, seda, flores, pastos y mucho ganado: al S hay montañas muy altas. - Cos C. de situacion amena, con un puerto y un cast. está edificada sobre las ruinas de la antig. Cos. - STAMPALIA *Astypalæ* al S-O de Stancho, rodeada al N y O de varios islotes; es de 6 leg. de largo, 2 en lo mas ancho, poco elevada, bella, rica y fertil con 6 mil hab. Tiene mucha pesca en sus costas, llenas de baías, con dos puertos, uno en su C. *Stampalia*. - SCARPANTO, *Carpathus*, de 9 leg. de largo, 3 en su mayor anchura, está al S-E de la anterior, con 4 mil hab. Hay en ella una alta montaña, bestias, caza, minas de hierro, cant. de mármol, y muy buenos puertos, uno en su C. *Scarpanto*.

# ASIA.

Mas alla del estrecho de Waygts, de los montes Ourals, del rio Jaik, del mar Caspio y del Mediterr. se halla al E el *Asia*, parte del globo la primera en orden, y cuna del género humano, de la que se propagó á las demas; y pais en el que se estableció la verdadera religion, que de él se difundió á todas partes. Aventaja á las otras en la fertilidad de su suelo, delicadeza de sus frutos, olor y bálsamo de sus plantas, especerías y gomas, virtudes de sus drogas, número, variedad y valor de sus piedras preciosas, abundancia y quilates de sus metales, hermosura de sus sedas y algodones. En ella se fundaron los primeros imperios quando el resto de la tierra le habitaban solo bestias feroces: habiendo sido gobernada sucesivam. por asirios, medos, persas y griegos; sin embargo que Alexandro se internó poco en las vastas regiones de la India y de la China. Á la caída de estos imperios una gran parte del *Asia* se sometió á las armas de los romanos, y despues en la edad media los sarracenos fundaron en *Asia* y *Europa* un imperio de mas estension que la de todos los antiguos, incluso el de Roma. Estinguido éste con la muer-

te de Tamerlan, conquistaron los turcos las regiones medias del Asia que conservan, los rusos ocuparon la septentrional; y las demas las repartieron entre si las tres grandes potencias la China, el Mogol y la Persia. El gobierno dominante en todos ellos es la monarquía absoluta, de la que solo pueden esceptuarse algunas tribus de pueblos pastores tártaros y árabes, que gozan alguna sombra de libertad civil. En Turquía, Arabia, Persia, parte de la Tartaria y de la India se profesa el mahomet. en lo demas de la Tartaria é India, en la China, el Japon é islas de Asia; los pueblos generalm. son idólatras: bien que en todas partes hay un gran número de cristianos y judios. Las principales lenguas de que se usa en Asia, son la griega, rusa, turca, árabe, persiana, malaya, china y japona: tambien se hablan las lenguas de Europa en las costas de la China y de la India.

El Asia está situada entre el equador y el  $78^{\circ}$  de lat. N, el  $45^{\circ}$  de long. E y  $153^{\circ}$  de long. O, con casi 2400 leg. de S-O á N-E, 1900 de N á S, 10.257487 millas inglesas cuadr. y 360 millon. de hab. segun Tepelman. Estos son de color atezado, cabello largo, y facciones regulares en ámbos sexôs. Se alimentan de arroz y vegetales aderezados con pimienta, gengibre y otros picantes. Este

alimento, el calor del clima, la fertilidad del suelo y otras causas, los hacen endebles, cobardes y descuidados, poco inclinados á la agricult. y menos á la guerra: aunque en las partes septentrion. y en algunas otras naciones los hay robustos y guerreros. En las operaciones de las artes aventajan á los europeos; asi como son mas sobresalientes sus materias primeras, y sacan inmensos productos de su industria y comercio. Se tienen noticias muy inciertas de los pueblos del medio de Asia, con los que ningun europeo mantiene comunicacion, sino algunos rusos que los atraviesan de paso para la China: y asi el principal comercio de las naciones europeas con el Asia, se hace en sus costas occident. y orientales, desde Moka c. de Arabia hasta la China.

Su clima sino es al N, es cálido, y en lo interior ardiente; su suelo fertilis. en infinidad de producc. pocos granos por no cultivarse, mucho arroz, frutas esquisitas, entre ellas cocos, plátanos, patatas, cañas de azucar, thé, café, clavos de especia, girofle produccion de un gran arbol, pimienta, gengibre especie de pimienta, canela, nuez moscada fruto de un arbol, algafia, almizcle, ruibarbo, sangre de drago, ambar, incienso, mirra, aloes arbol parecido al olivo, muchas gomas y drogas medicin. diamantes, al-

godones... Abundan las maderas preciosas, metales, minerales; y entre los animales, hay tigres, elefantes, rinocerontes, búfalos, camellos, dromedarios y grandes serpientes.

De las principales cadenas de montañas del Asia, que generalm. giran de E á O, las mas septentrion. comienzan en Oremburgo, en dos hileras paralelas á la manera de los Alpes de Europa: continúan ácia el 50° de lat. desde el 78 hasta el 128° de long. E, suben despues un poco al N hasta tocar la costa oriental en el cabo *Tetouga*, frente de la punta N de la isla *Seghalien*; se estienden luego al N-E, vuelven á bajar al S, y dividen en dos la penins. de *Kamtschatka*. De sus pendientes septentrion. salen los grandes rios *Oby*, *Angara*, *Jenisea*, *Lena* que van al mar Glacial. En la cadena N se hallan á las fuentes del *Oby* y del *Irtich*, los montes *Algydin-Zano*, *Beschka*, *Ulug-Tag*; y en la del S los *Alak*, los *Bogdo* rama de esta gran cadena, se dirigen al S. El *Oby* recibe al *Sumaratow*, al *Irtisch* mayor que *Oby*, y atraviesan los montes *Altaicos*. El *Angara*, el *Jenisea*, y el *Selinga* que salen de los montes *Changas* y *Hongur*, atraviesan los montes *Sayansk*: el *Jenisea* con el *Tonguska* y *Angara* forma en su embocad. un vasto estero llamado *baía de las 72 islas*. Al E. de los montes *Sayansk* estan los *Iablonei* ó montes de man-

zanas, y los *Stanuci* que se doblan al S, y se continúan por la cadena de *Kamtschatka*; cuyas cimas volcánicas de *Avatcha*, *Tobatschick*, *Kamtschatka* vomitan llamas en medio de nieves perpetuas. De los flancos N de estos montes fluye multitud de rios que engruesan al *Lena*, mientras que de los lados S y del ramal *Siolki* sale el gran rio *Amur*, que recibe al *Songari* del S. Tambien forman dichas aguas diferentes lagos; de los quales el *Baikal* al E, el *Tchany* al O, los *Piacins-Koie*, *Taimurs-Koie* al N en las espantosas soledades de los Samoyedes, son los mayores.

Los nudos centrales de este vasto sistema de montañas parece que estan en los montes *Bogdo* y *Altay*, en donde se halla el centro comun de las fuentes de dichos rios, al  $115^{\circ}$  hasta el  $120^{\circ}$  de long. E, y  $45^{\circ}$  de lat. N; entre los quales hay montes de 1200 toesas de altura. Estos suspenden al N la gran mesa central, cuyo escarpado al E le forman otras cadenas desconocidas, y la de los montes *Siolki*, que dan origen á los rios *Hoang-ho* y *Tan-the-Kiang* de la China, que descargan en el Oceano cerca el uno del otro; y los rios que se les juntan del S, forman antes lagos considerables, el *Hong-Tse* cerca del estremo S del estero del *Hoang-ho*, el *Tong-Tint* y el *Poyang* atravesado por el rio *Kan-*

*Kiang*, que desaguan en el *Yan-the-Kiang*. El O de la mesa lo suspende la cadena *Belug-Tag*, que separa la gran-Bukaria y el Turquestan de la peq. Bukaria, y surte las aguas del *Sirr*, del *Amus*, que descargan al O en el lago Aral; y las del *Serkien* con sus muchos afluentes, que corren al E al lago *Lop-Nor*, una de las partes mas bajas de la mesa. Los montes *Alak* y *Argjoan* paralelos á la cadena septent. que se juntan al E acia el extremo S de los montes *Bogdo*, y al O en el extremo N de los *Belug-Tag*; estrechan por este lado la mesa central; y forman con el *Uluk-Tag*, los *Beschka*, *Altay* al N, los *Bogdo* al E, con la cadena *Kisik-Tag* de N-O á S-O, y el *Iamblai* paralelo á la costa del lago *Palkati*, una mesa particular que encierra la *Sungaria* ó pais de los Kalmucos y de los Eluths. Esta mesa que parece interceptada por las montañas *Malgan*, *Chamar*, *Chabarga*, *Adjugu*, ofrece variedad de pendientes y corrientes de aguas que se pierden en las arenas ó lagos. Los mas notables son el *Palkati* al extremo O en el que entra el *Ill*, y en el centro el *Zaizan* que atraviesa el *Irtik*, y el *Aluktugal* que recibe al *Emil*.

Sostiene la mesa central al S y la encierra, una doble cadena ó acaso triple de montañas, que se creen las mas altas del globo: ella se estiende desde el extremo E del



desierto de Persia al N del Indostan, y de la peníns. mas alla del Ganges, hasta la China frente de la isla de Haynan; y arroja un brazo al S que sigue las costas de Tonquin, y Cochinchina. La hilera mas septentrional con los montes *Mustag*, *Kelasch* ó *Kentaich*, *Musartes*... separa la gran Bukaria del peq. Tibet y de algunas prov. aun desconocidas, del gran Tibet, y el alto Tibet con el pais de los Eluths, de Kokonor, del distrito de Kobi y del pais de Hami ó Chamil. Pero es muy imperfecta la idea que se tiene de estas cadenas centrales, y solo es conocida la que está mas al S, que termina inmediatam. el Indostan al N. Cerca de las fuentes del *Indus* se llama *Indu-Koh*: adelantando al E se inclina un poco al S, y se nombra *Himmalaya*, separa el pais de Balk en la gran Bukaria, de Candahar, el Tokarestan de Cabul, el peq. Tibet, de Cachemira, el gran Tibet de Serinagar, de Almorá, de Kemaun, de Neypaul, y de Asam. Una última cadena mucho mas alta, paralela á la anterior, llamada *montes Sewalies*, encierra los grandes valles que se acaban de nombrar, y los separa del Indostan propio. Atraviesan esta cadena el *Indus*, *Ganges* y *Burhampooter* ó *Brahma-Putre*, nacidos de las cadenas septent. y centrales: el *Indus* corre al S-O, y entra en el mar de Oman

por muchas bocas; los otros van al S-E, y entran unidos en el mar de Bengala por una ancha boca. De las cordilleras entre el Indostan y la China, que son poco conocidas, nacen dirigiéndose al S, el *Irraudi*, el *Thalauan*, y mueren en el golfo de Aba, el 1º en brazos tortuosos, y el 2º por un estero ancho y poco profundo; el *Maygue* ó *Meinan* que pasa por Sian á su golfo, y el *Maykaun* rio del Japon al mar de la China. Esta cadena, continuacion de los montes *Himnala*, que parece seguir al S de la China, cerca del paralelo 25 hasta frente de la isla Formosa; surten las aguas que engruesan el rio que desagua en el golfo de Canton, y los que al N se unen al *Kiang-ku*; pero los montes de la China nos son poco conocidos.

La penins. del Indostan ofrece en peq. un bosquejo de todo el continente de Asia. Pasadas de N á S las llanuras regadas por el *Indus*, el *Ganges* y la ribera *Nerbouda*, que corre acia el O al golfo de Cambaya; el resto de la peníns. forma en el centro una gran mesa llamada *Balaghate*, terminada al N por montañas poco elevadas, y que al E y S está suspendida y rodeada de las altas cadenas de los *Gathes orientales* y *occidentales*. Estos los mas escarpados, mas seguidos, mas continuos y mas próximos á las costas; desprenden del O muchos torrentes que entran muy

Juego en el oceano : pero las aguas desgajadas del E, forman los grandes rios *Godaveri*, *Kristna* y *Cavery* que corriendo al E, y atravesando los *Gathes orientales*, se pierden en el mar de Bengala: el *Cavery* de menor curso que los otros, los escede en la anchura de su madre. Al O del *Indus*, y de los montes *Belur*, no hay cadenas ni muy largas ni muy seguidas. La Persia parece compuesta de muchas mesas suspendidas por alturas de las que caen riachuelos que en varias direcciones ó se pierden en las arenas, ó van á parar á lagos salados: el mayor que es el *Hinmind*, corre de E á O al lago *Zareng*. Al N del *Hindmind* se hallan los montes *Ghaur*, que siguen al *Hindu-Koh*, y casi se juntan á los *Alpons* de *Mazarderan* y *Ghilan* al S del Caspio, y en fin á los *Elwend*, alcanzando á la cadena del Cáucaso entre el mar Negro y el Caspio, que separa el Asia de Europa. Esta cuyas cimas suben algunas á 1500 toesas, como la del *Elburz*, se compone de dos paralelas separadas por un hermoso valle, en el que corren al E el *Arat* y el *Khur*, que entran reunidos en el Caspio. Este mar con el lago *Aral* forma el fondo de una madre, á la que van los rios de la circunferencia de montañas que componen la mesa de *Valday*, que son los montes *Ourals*, *Ulug-Tag*, *Kisix-Tag*, *Ardjoun*, *Belug*, montes

*Ghaur*, *Alpons*, *Cáucaso* y *Elwend*. Este último desfila al S-O, y circunscribe con el *Cáucaso* un alveo notable por los lagos *Var*, y *Ourmiah* que hacen su fondo. La cadena de los *Alpons* que terminan al S el vaso del Caspio, es volcánica, y el pico del *Demarwend* cerca del Tcheran al N-E, arroja frecuentemente llamas.

La cordillera del *Taurus*, ramal del *Cáucaso*, atraviesa el Asia menor de E. á O, estrechando de cerca su costa S. El *Ararat* una de sus montañas al E, surte las aguas del *Tigris* y del *Eufrates* que corriendo al S-E, se unen y forman el rio *Schat-el-Arab* que desagua en el golfo Pérsico: mas al O sale del *Taurus* el *Kisil-Ermah*, el *Halys* de la antigüedad, que va acia el N al mar Negro. El extremo E de esta cadena conocido por montes *Ala*, *Murats* y *Buz*, llega á las orillas del Mediterr. cerca de *Smyrna*, y desprende al N-O el brazo de los montes *Tomans*, que á su extremo N presenta no lejos del mar de Marmára y del canal de los Dardaneles, las cimas clásicas del *Olympo* y del *Ida*. El centro del Asia menor parece ser una alta mesa en la que hay varios lagos salados, y de cuyos flancos salen rios al N, al S y al O, que van al mar Negro y al Mediterr. Los mayores despues del *Kisil-Ermah*, son el *Sarabat*, y el *Meandro* que corren á un-

bos de E á O, y mueren el 1<sup>o</sup> en la baía de Smyrna, y el 2<sup>o</sup> en la de Samos. Finalm. el *Líbano* y *Anti-Líbano* cadenas paralelas como las del Cáucaso, limitan las costas de Syria, y se estienden de N á S: el *Líbano* se abanza con algunas de sus bases á las orillas del mar, y una de sus cimas mas elevadas, el *Dummet-Mezreh* de casi 1100 toesas, suministra las fuentes del *Oronte* ó *Assy* que corre de S á N, tuerce subitam. al S-E para descargar en el Mediter. y el *Jordan* que anda de N á S, atraviesa el lago de *Tiberiades*, y se pierde en el mar Muerto. Mas al S se hallan las costas de Arabia, señaladam. las que terminan el golfo Arábico, acompañadas de una cadena de montañas mucho mas bajas que las de Syria, de las que no se desprenden mas que torrentes. Se divide el Asia en septent. y merid. la primera comprende la gran Tartaria, la China, la Corea; y la segunda la Turquía de Asia, Arabia, Persia, India mas aca del Ganges, India mas alla del Ganges, fuera de las islas.

## ASIA SEPTENTRIONAL. GRAN TARTARIA.

Se llama así el vasto pais, antiguam. *Scythia*, entre los 43 y 78° de latit. N, 55° de long. E y 153° de long. O, de casi 1700

leg. de N á S, 1300 de E á O, 800 mil leg. cuadr. y casi 8 millones de hab. Tiene al N el mar Glacial, al O la Rusia europea, Turquía asiática, Persia, India, China, al S y al E el Oceano Pacífico. De ella han salido en el curso de los siglos, pueblos belicosos que se han hecho famosos por sus estragos y conquistas: los *hunos* que devastaron la Europa al mando de Atila, los *turcos* que fundaron el imperio otomano, los *mungales* ó *mongoles* que conquistaron la Persia é India, y los *manduises* que se apoderaron de la China en el siglo 13<sup>o</sup>. Mucha parte de la gran Tartaria ha sido conquistada por los rusos del siglo 15<sup>o</sup> aca, otra depende de la China desde que los manduises dominaron este imperio, y lo demas lo habitan pueblos gobernados por príncipes particulares con el título de *Kanes*. Despues de tratar de la Tartaria rusa, y de la Tartaria independ. se hablará de la Tartaria China quando se describa este pais.

#### TARTARIA RUSA Ó RUSIA DE ASIA.

Esta parte terminada al N por el mar Glacial, al E por el Pacífico, al S por la Turquía de Asia, las Tartarias independiente y china, y al O por la Rusia de Europa; está entre los 43 y 78<sup>o</sup> de lat. N, los 55<sup>o</sup> de long. E y 153<sup>o</sup> de long. O, con 1300

leg. de largo, 860 de ancho, y 667452 leg. cuadr. Añadidas las 667452 leg. que es casi  $\frac{1}{3}$  de Asia, á 225 mil que posee este imperio en Europa; resultan 892452 leg. cuadr. que viene á ser  $\frac{1}{9}$  de la tierra firme y  $\frac{1}{28}$  de todo el globo. El clima y suelo de esta vasta region son muy varios, como se verá en su topografía; sus montes son los *Poyas* al N-O, el *Cáucaso* al S, los *Altaicos* de S á N... y los rios el *Irtich*, *Oby*, *Jenisea*, *Lena*, *Kolima*, *Anadir*, *Oural*, *Angora*, y entre sus muchos lagos el *Baikal* al S-E es el mayor. Lo habitan rusos establecidos en él, tártaros sedentarios y tártaros errantes de que hay muchas tribus, que despues darémos á conocer: el número de todos asciende á 4 millones, y entre ellos hay mahomet. muchos gentiles, cristianos y judios. Este inmenso imperio que presenta un cuadro tan variado en los usos y costumbres de los innumerables pueblos que domina; disfruta las mayores ventajas para comerciar en todo el globo. Por el mar Caspio comunica con la India y la Persia, por el mar Negro y el de Azot con las costas del Mediterr. por el Báltico y el Glacial con las naciones mas comerciantes de Europa, y el *Kamtschathka* le abre la comunicacion con la China y América. Todas estas ventajas, las mejoras continuas de sus leyes y gobièrno, junto al natural sóbrio, in-

dustrioso y sumiso de los rusos; puede elevar esta potencia al mas alto grado del poder. Todo el pais está repartido en 12 gobiernos; á saber Tobolsk, Irkutsk, Kolivan comprendidos en lo que se llama propiamente Siberia; Viatka, Kasan, Simbirsk, Penza, Saratof, Cáucaso, Ufa, Perin, Georgia.

**GOBIERNOS AL N. SIBERIA PROPIA**  
 parte la mas septent. linda al N con el mar Glacial, al E con el del Japon, al S con la Gran Tartaria y al O con la Rusia: tiene casi 800 leg. de E á O. El frio de su largo invierno es en extremo riguroso, y el calor en verano en su parte N. Sus vastas llanuras areniscas de nieve en invierno, de lagunas inaccesibles y atravesadas de grandes rios que corren al mar bajo de masas de yelo; no producen mas que musgo y algunos matorrales, y sus pocos hab. no tienen mas recurso que alguna pesca y caza, el producto de las minas de sus montañas *Altaikas*, *Ourals*, *Baikals*, *Nertchintsk*, y *Ochotz*, y el de sus pieles finas que sacan de las martas, armiños, castores, raposas negras... A este paraiso se destierran los criminales de Rusia. Su parte S poblada de bosques sombríos, de pinos y cedros que dan un fruto agradable de que se hace gran consumo; es mas templada y de clima variado en su vasta estension: y aunque poco cultivada, produce al-



gunos granos, muchos pastos para caballos y ganados, lino y ortigas que suplen el cáñamo, grosellas muy gruesas, y renos, corzos, osos, lobos cervales, glotones, mulos silvestres.. perdices, ortegas, gallos silvestres y otras muchas aves. Junto á los lagos en especial el de *Baikal*, hay muchos terrenos amenos y fértiles.

TOPOG. TOBOLSK gobierno al N-O de los otros, dividido en Tobolsk y Toms, y regado por el *Oby* de S-E á N-O; está poblado de 400 mil hab. *ostiakos*, nacion numerosa, y *samoyedes* que viven de pesca y caza, se guarecen en cuevas en invierno, consumiendo las provisiones de que se surten en verano: tienen cuantas mugeres pueden comprar y mantener, y arrojan al agua los padres ancianos imposibilitados, para escusarles trabajos. Su C. *Tobolsk* c. de 3 mil casas de madera con dos altos, edificada parte al pie de una colina y parte en ella, sobre las orillas escarpadas del *Irtisch* á la confluencia con el *Tobol*, comunicandose por escaleras. Su gran comercio en pieles finas, la hace rica y la surte de quanto necesitan, trahido por *kalmucos*, bukares, chinos y tártaros. Tiene un ob. griego. - *Surgut* al N, es c. sobre el *Oby*, rodeada de palizadas y torres contra los eluths. - *Beresof* al N, c. comerc. en pieles finas sobre el *Oby*; tiene tribunal de justicia, y ter-

rit. con pesca, caza, zibelinas y rebaños de renes. - *Verkoturie* al O cerca de los montes *Poyas*, es c. bien fortific. - *Tiumen* c. fuerte al S-O, sobre el *Tura* afluente del *Tobol*, es de territ. bien cultivado que abunda de raposas negras. - *Tomms* c. de 2 mil casas con numerosas familias tártaras, sita entre los dos brazos del *Tom*; tiene contornos fertiles, tenerías, fabr. de telas estampadas, *manteca de piedra* sacada por la decoccion de cierta especie de alumbre amarillo, minas de plomo, hierro, cobre en su distrito; en el que se encuentran sepulcros antig. que encierran joyeles y utensilios de mesa, alajas de un pueblo mas antiguo, rico é industrioso. - **NUEVA ZEMBLA** ó *tierra nueva*, es una grande isla del mar Glacial al N de la prov. de Pezzora, de la que la separa el estrecho de *Waigats*, de interior desconocido, sin habit. en cuyas cuevas suelen pescar rusos y samoiedes. Durante el invierno la rodean enormes tempanos de yelo: hay en ella lobos, raposas, focas.

IRKUTSK gob. el mayor de Rusia, al E del de Tobolsk, con el mar Glacial al N; y la China al S, se divide en 4 prov. y le habitan los *jakucianos*, *tungusianos*, *jukarianos*, *tschwaskis*, y *kamtschadalios*. Los tres primeros son robustos y bravos, viven de caza y pesca, se visten de las pieles de los anima-

les que matan, andan desnudos en verano, y se hacen en el rostro señales para distinguirse: los jukarianos son mas despiertos é industriosos. Los tschwaskis tienen buena tailla, oído y vista tan finos que distinguen las mas ligeras trazas de la caza, y aun el número de arboles y piedras en una centena de leg. tambien habitan en soterraños en el invierno. Los kamtschadalios son pequeños, de cara ancha y redonda, ojos chicos hundidos, nariz chata y mejillas abultadas, de mucha y viva imaginacion, de hermosa dentadura: cazan y pescan, beben, comen mucho, siempre de fiambre, y andan acompañados de perros. Sus producc. se parecen poco á las de Europa, y las aguas son puras. Su parte N herizada de montes, rocas, yelos y valles agrestes, habitados los mas de dichas tribus, desde el *Lena* hasta el cabo *Nieve*; nada tiene de notable sino la peq. c. de *Jakust* sobre el *Lena*. Su parte S mas poblada, cubierta de bosques y abund. en pieles finas; comprende la region al O, y la del E. — REGION AL O. En esta, casi toda de bosques, y en la que se halla el lago *Baikal*; han construído sus hab. en union con los chinos, muchos pueblos para su mutuo comercio, y han cultivado algunos de sus cantones. — *Irkust* C. de todo el gob. c. rica, popul. y comerc. de 30 mil hab. tiene sociedad brillante, iglesias y

edificios de piedra y ladrillo, casas de madera y un ob. griego. A ella van á pagar sus tributos los pueblos de Asia sugetos á Rusia, y es la escala del comercio que hacen las caravanas con la China; está sobre el *Angora*, cerca del lago Baikal. - *Selinginsk* al S-E, sobre el *Selंगा* afluente del lago Baikal; es de territ. ameno y fértil en ruibarbo: de ella salen caravanas á comerciar con los chinos. - *Kiachta* y *Maimatcha* al S-E, son dos cc. inmediatas construidas en 1728 para comerciar rusos y chinos con arreglo al tratado de 1717, linderas de la Tartaria china y Rusia asiática: la 1ª con 120 casas, y la 2ª con 200 mas aseadas y cómodas, ambas sin mugeres: - *Nertchinkoi* al E sobre el *Amur*, es c. con campo que da todo género de flores y plantas, martas zibelinas las mas bellas de Siberia, y en el que hay minas de plata abiertas en 1704: hasta 1787 habian producido 100 mil rublos. - En *Okotsk* al N-E, aldea fortificada en una lengua de tierra sobre el golfo de Kamstchatka, hay 132 cabañas, iglesia, algunos almacenes, y un puerto peq. en que se comercia en pieles finas. - REGION AL E. Este país abraza la gran península de Kamstchatka, abund. en pellejinas, única riqueza de sus hab. - *Kamtschatka* al E, es c. peq. á la embocad. del rio de su nombre, con buen puerto. Los rusos se establecieron en

ella al principio del siglo 18º. - *Avatcha* es baía, puerto, y pobl. al extremo S.

GOBIERNOS AL O. PERM gob. al S-O del de Tobolsk, dividido en 3 distrit. con 800 mil hab. está ocupado por los *voguls* de mediana talla, cabellos negros y poca barba; que cazan con redes, flechas, y armas de fuego que manejan con destreza. Produce granos, sal, pescado, minas de oro, plata, hierro, plomo en *Ekaterimburgo*, centro de las minas y habitada por mineros. - *Perm* C. c. de 600 casas, está sobre el *Kama* afluente del Volga, y tiene suelo que da pastos, ganados y madera. - VIATKA gobierno al S-O del de Perm, habitado por 100 mil *tschemises* y *morduinos*, pacíficos y laboriosos; produce trigo, lino, miel, cera, sebo, ganados, cueros y madera de construcc. - *Viatka* C. ob. y c. sobre un riachuelo que entra en el *Viatka*, comercia con Arkangel. - KASAN gob. al S del de Viatka, de 700 mil hab. abunda en granos, frutas, legumbr. y comercia mucho en pieles y tafilete. - *Kasan* C. es c. consider. de 10 mil hab. sobre el *Kasanxa* y junto al Volga, con ob. casas de madera, 50 iglesias, cast. ciudadela, colegio: fábrica cueros, tafilete, moscovias. - SIMBIRSK gob. al S del de Kasan lo largo del Volga, de 700 mil hab. agricultores los mas, dividido en 14 círculos, da muchos granos y pescado. - *Simbirsk* C. c. de

bello aspecto, y bien situada para el comercio, entre el *Volga* y el *Svijega*; tiene 300 casas de negociantes, campanarios altos, innumerables manzanos, preparaciones de pieles, y canteras de cal cercanas. A 1 leg. está el alto baluarte con foso profundo desde el *Sura* al *Volga*, construido por el Zar Alexis Michailowitz. - SARATOF gob. al S de los dos últimos, de 600 mil hab. de ellos alemanes luteranos en 90 pobl. es pais rico en trigo, aceyte, cáñamo, seda, cueros, bestias, ganados, pescado, sebo. - *Saratof* C. es c. comerc. cerca del *Volga*, en el pendiente de una colina. Este gob. y los tres anteriores le habitan los *kalmukos*, retirados de la Tartaria Independ. á este pais: son robustos, guerreros y cazadores que habitan en tiendas, y cuyo alimento principal es la leche de sus numerosos rebaños. Son de nariz roma, labios gruesos, orejas enormes, de olfato y oído fino, vista penetrante, sucios, astutos, dulces con los estrangeros: hablan la lengua de los mongoles, y siguen la religion lamáica.

GOBIERNOS AL S-O, CAUCASO gob. al S-O del de *Saratof*, al N del mar Negro y O del Caspio, atravesado de O á E por la cadena de su nombre, y regado con las inundac. del *Volga*; es pais fertil en frutas, ricas ubas, forrage, algodón, pescados: en sus bosques habitan los *tschuaschis* apasio-

nados á la caza, que hacen con mosquetes. Abraza parte del pais de los *cosacos*, que está al S del desagüe del *Don*, y la parte N, de la *Circasia* conquistada á los turcos. LA *CIRCASIA* antes *Sarmacia asiática*, está entre el *Don* y el *Volga* lo largo del *Kuban*, cria caballos y ganados, y sus hab. los *teherkeses* cuya religion tiene de mahometismo, y cristianismo; son ladrones, pérfidos y bárbaros: comercian en esclavos, miel, cera, cueros, pieles: de ellos sale la raza de los *mamelukos*, y sus mugeres que tienen hermosa figura, surten en parte los serrallos. La *Rusia* posee la parte N, y los turcos la parte S. - *Astrakan* C. de este gob. arzob. c. de 45 mil hab. rusos, tártaros y europeos; está en una isla del *Volga* llamada *Seitza*. Sus casas son de madera, en 1787 se quemaron mil: sus calles anchas y derechas: su comercio en pieles, pescado, tabaco, seda, especias, drogas, sal; y sus fabr. de telas de lana y algodón. - *Azof* al O, c. fuerte que da nombre al mar de *Azof*, tiene un buen puerto al desagüe del *Don*. - *Taman* al S-O, es una peq. isla del mar Negro, formada por las bocas del *Kuban* en su entrada en el estrecho de *Caffa*, donde se ha formado un volcan que arroja llamas. - *UFA* gob. al E de los de *Kasan*, *Simbirsk*, *Saratof* y *Cáucaso*, habitado de tártaros laboriosos, cultivadores

y aliados de los de Kasan, y dividido en 10 círculos; está erizado de montañas con fuertes en sus gargantas, y suministra minas de hierro, sal, asfalto, azufre. - *Ufa* C. es c. fuerte sobre el *Belaya* afluente del *Kama*, habitada por mineros, de malas casas y calles. - *KOLIVAN* gob. al E del de Ufa, que se estiende al S hasta los montes *Altaicos*, con 400 mil hab. se divide en 8 círculos, y abunda de cedros en sus bosques. Habitan este gob. y el de Ufa los *kirguises*, de ojos peq. mirada fina sin ser feroz, que viven en cabañas portátiles en donde hay pasto para sus ganados, adornan sus caballos, comen mucho, y fuman ellos, sus mugeres é hijos. - *Kolivan* C. está cerca del *Oby*. - *Jeniseisk* c. fuerte sobre el *Jenisea*, confina con los *ostiacs* y *tanguses*: su campo abunda de carne, aves y grosellas.

*GEORGIA* *Grusia* ó *Gurgistan*, gob. al S del de Cáucaso, terminado al O por el mar Negro, de 280 leg. de largo, 210 de ancho; le atraviesa el *Khur* navegable, antig. *Cyrus*, y le pueblan bosques de encinas, olmos, pínnavetes, hiedras... con mucha caza mayor y menor, granos, frutas delicadas, bestias... Sus habit. bellos, altos, ágiles y despiertos; gustan de beber, y casi todos siguen la religion griega, tolerando las demas: trafican con la vida y libertad de sus hijos, vendien-



dolos á los turcos y persas que los pagan con estimacion á causa de la tez, talle y hermosura de sus personas sobre todas las demas naciones del globo. Este pais antig. *Colchides*, pertenecía á un príncipe particular bajo la protecc. del Sultan; en 1783 se puso bajo de la de la Rusia, y en 1801 se sometió enteram. á ella. - *Teflis* C. antig. *Zalisa*, es c. de 20 mil alm. sobre el *Khur*, al pie de un monte, en el que hay un buen fuerte; con casas bajas de piedra y azoteas, 20 iglesias georgianas, 15 armenias, 1 católica con su ob. fabr. de lienzos, obras de diversos metales, comercio, aguas y baños minerales.

### TARTARIA INDEPENDIENTE.

Este pais entre los 26 y 50° de lat. N, 76 y 116° de long. E, con 650 leg. de largo y 600 de ancho; tiene al N la Rusia asiática, al O el lago Aral y mar Caspio, al S la Persia é India, y al E India y Tartaria china. En él se hallan los montes *Belug*, los lagos *Tengis* y el *Aral*, que ademas del *Gihon* al O y el *Sirr* al E, recibe al N el *Irghiz* y *Turgay*, sus mayores rios. Su clima es saludable, su suelo fertil especialm. á las orillas de los rios, y encierra minas de oro, plata, lapis-lazuli. Sus hab. robustos y fuertes, de cara ancha, nariz chata, ojos peq. y negros y

barba poco poblada; visten chaqueta corta, pantalon estrecho, uno y otro de gamo con el pelo acia fuera, y comen carne de caballo que secan antes. Los mas andan errantes, deteniendose en donde encuentran surtido de forrage, raras veces á pie y casi siempre á caballo, á que se acostumbran desde niños, lo mismo que al manejo del arco. Fuera de los que fabrican armas, no tienen artesanos, ni mas moneda que la que reciben de turcos, persas y rusos sus vecinos, en la venta de sus ganados y bestias; que emplean en paño, seda y otros adornos de sus mugeres. Toda esta parte se divide en Turquestan y pais de los Usbeks al O, pais de los Eluths, Thibet y Bouttan al E.

TOPOG. TURQUESTAN. Esta parte que ha dado nombre á los turcos que la habitaron; está al N del pais de la gran Bucharía, al O del pais de los Eluths, al S del rio Jamba y los montes Aguilas, y al E del mar Caspio, con 80 leg. de largo y ancho. La ocupan los *turcomanes blancos* que viven entre el Caspio y el lago Aral, campean de lugar en lugar, y profesan un mahomet. grosero: son buenos ginetes, pastores ricos en camellos, búfalos, cabras, muchos carneros, y pagan tributo á los tártaros. - Los *kasats* tambien mahomet. que habitan al E del lago Aral, y hacen frecuentes correrías en la Ru-

sia asiática; tienen en su distrito á *Otrar* c. antes considerable á la confluencia del *Sirr* y del *Taraz*, en la que murió Tamerlan en 1405, quando se disponia á conquistar la China. Junto á los *kasáts* habitan los *man-kats* del mismo caracter que ellos. Los *porutes* son vecinos de los *usbeks* y *eluths*; y tambien es pueblo mahomet. como los anteriores.

PAIS DE LOS USBEKS es la parte mas agradable, fértil, mas poblada y mejor cultivada de la Tartaria. Confina al N con el Turquestan, al O con el Caspio, al S con Persia y al E con el Thibet: la atraviesa el *Gihon*, y los natur. sacan de él por canales el agua con que riegan sus tierras, que les dan frutas especiales y granos. Son bravos y temidos de los persas con quienes suelen pelear, y sus mugeres los acompañan en sus expediciones: son mahomet. y hablan el turco. Comprende este pais el *Khowaresm* y la gran *Bucharia* al S y E.—*KHOWARESM* antes *Carasmia*, le ocupan los *Usbeks*, y su territ. regado por el *Ghion*, es fértil, y encierra minas de oro y plata; se divide en dos estados independ. *Khiwa* y *Kurat*. El 1º de 600 leg. cuadr. y 200 mil hab. tiene por C. á *Kiwa* c. de 10 mil alm. con fábr. de telas de algodón. La principal pobl. del 2º es *Kora*.—*Urgenz* es c. de 5 mil hab. sobre el *Ghion*, y la

resid. del kan en el invierno. Los *turcomanes negros* que moran cerca del Caspio, dependen del Kan de Khowaresm.

GRAN BUCHARIA. Esta region, antig. *Sogdiana* y *Bactriana*, tiene al N el pais de los Eluths, al O el Caspio, al S la Persia, al E la Turquía y el peq. Thibet: y es la mas popul. de la Tartaria. - *Samarcand* C. de una de sus prov. ó reynos, es c. antig. y popul. entre el *Ghion* y el *Sirr*, de casas de piedra las mas, con una escuela muy concurrida para los mahomet. un palacio en que residía Tamerlan, fábr. de papel de seda, del que se usa en Oriente, y gran comercio en frutas exquisitas de su territ. - *Balk* antes *Bactra*, al S de Samarcand, C. de otro reyno, c. grande sobre el *Ghion*; es escala del comercio de la India con la gran Bucharía. - *Bokara* antes *Tibactra*, C. de otro reyno de su nombre, y tributaria de la China, es c. grande sobre el *Sogdo*, afluente del Gihon. - PAIS DE LOS ELUTHS. Linda éste al N con la Rusia asiática, al O con el Turkestan, al S con el Thibet, al E con la China y Tartaria: los mas de sus hab. viven en tiendas, y son poco agricultores, á pesar de la dulzura del clima y fertilidad de su suelo. De él salieron los *calmucos* á establecerse en las posesiones rusas, alistandose 6 mil entre sus tropas ligeras. Llaman *contaisch* á su príncipe, y son ó

mahomet. ó gentiles: comprende tres partes - CALMAQUIA al N antig. *Getæ*, pais de los antig. *masagetæ*, tiene buenas llanuras y algunas montañas: en él está el lago *Palkati* al O, y el *Saisans* al N-O.-*Urga* es un campo espacioso en el que ordinariam. reside el *contaisch*. - *Cialis* al S-E, es c. bastante comerc. situada en un campo fertil. - PEQUEÑA BUCARIA ó reyno de *Cashgar* terreno el mas elevado de Asia, al E de la anterior, y al N del Thibet y desierto de Cobi; es vasto, fertil, poblado y poco conocido. La China lo conquistó en 1759, y su C. *Cashgar* sita sobre el *Illak*, es c. comerc. - *Irkan* es c. peq. sobre el rio de su nombre que muere en el lago *Lop*, en el desierto de Chamo. *Turfara* y *Hami* son dos cc. paso de los que van y vienen de la China, que tocan ya en las cercanías del desierto de Cobi.

THIBET Y BOUTAN vasta region situada de N á S, con el pais de los *Eluths* al N, el de los *Usbeks* al O, al S de la India, y la China al E; produce granos, arroz, rui-barbo estimado, escelentes frutas, cabras de cuyo pelo se hacen los chales mas finos en *Cachemira*, el animal que lleva el almizcle en una vegiga, gatos de algalia, y numerosos rebaños, minas de oro, plomo, cinabrio, cobre, sal, gema, talco, borax... Los habit. dependen en lo civil y religioso del *gran La-*

ma pretendido dios encarnado sobre la tierra, cuyos escrementos se recogen para reliquias, y es el jefe de la religion *lamaica*, de calmuco, mongoles, chinos... á quienes rige por mas de 60 mil lamas subalternos. Hacen un comercio muy estendido en pieles, almizete, polvo de oro que recogen en la madre de los rios, diamantes, perlas, coral, cetrusa, paños del pais, pieles de nutria, con la China, Bengala, Nepaul... de donde se surten de diferentes artículos. - THIBET pais áspero y frio, encierra la gran mesa, la mas alta del globo, cuyo pico mas elevado escede al Chimbórazo en 535 toes. Su C. es *Lassa* c. popul. y floreciente sobre el *Burrampooter* ó *Brahmaputra*, que sale del lago *Manseroe*, y corre de O á S-E por Boutan y Ashuan al Ganges: comercia con rusos y chinos por medio de las caravañas. A 4 leguas está el monte *santo* (*Pouta-la*) residencia del gran Lama en un palacio sobervio brillante de oro y pedrería. - *Teschou-Lumbou* al O, es c. de 400 casas de piedra con dos pisos la que menos, en donde reside el virrey, y hay un palacio del gran Lama sobre una alta roca, muchos templos y bastante comercio. - *Karta* al N, comercia con los rusos en pellejinas y taflete. - BOUTAN pais al E bastante montuoso, está regado al S por el *Ganges*, y separado del Thibet por una alta cordillera cubier-

ta de nieve. - *Tassisudon* c. sobre el *Tchintchien*, es la resid. del govern. y tiene un palacio con muros de 30 pies de alto, y en medio una ciudadela de 7 pisos de 15 pies de alto cada uno, sito en un valle muy fertil. - *Chapareng* al O, comercia mucho en polvo de oro y algalia. - *Paro* al E, tiene fábr. afamada de armas. - *Buxadeuar* al S, es plaza fuerte entre montañas, llave del Boutan de la parte de Bengala, en que reside el subah.

### IMPERIO CHINO.

Se halla esta gran region al S de la Tartaria china, al E de la Tartaria independ. al N del mar de Tonquin... y al O del mar y golfo de Hoan-hai; entre los 21 y 41° de lat. N, 114 y 142° de long. E, con 550 leg. de largo, 500 de ancho, 175980 leg. cuadr. las 105599 cultivadas, y 150 millon. de hab. que Barrow reduce á 33, y otros á 15. Foi ó Foe que algunos creen por buenas razones fue el mismo que Noe, fundó este imperio, que Confucio su mas sabio legislador ilustró 5 siglos antes de nuestra Era. La idolatría es la religion domin. muchos siglos ha: Fo, Omito y Lao-Kium son las divinidades princip. de las que hay estatuas que se adoran é inciensan en casi todas las casas, y que arrastran por las calles quando las han

implorado en vano: sus sacerdotes se llaman *bonzes*, y sus templos *pagodes*. Los mas de los letrados desprecian esta religion popular, y son sospechados de no tener ninguna. Estos que se llaman *mandarines*, deben probar su capacidad en los estudios para los empleos civiles y militares. El emperador es despótico, y los mandarines que compran el mando que egergen en las ciudades, las vejan para indemnizarse y enriquecerse: y ésta es una de las causas de sus frecuentes revoluciones. Con efecto, 22 familias han reynado sucesivam. despues de Jesu Cristo, y 41 emperadores han muerto ó por veneno, por la cuerda ó por el hierro. En el siglo 13<sup>o</sup> fue conquistado por los mongoles, y en 1647 los tártaros manduises al mando de Tschangi, se apoderaron del imperio sin resistencia; y adoptando éste los usos útiles ó indifer. de los chinos, los admitió á todos los empleos, corrigió los desordenes, y ganaron en la mudanza.

Son los chinos de color bazo, orejas grandes, frente, nariz y boca ancha, pelo negro y lacio, casi sin barbas que se arrancan con pinzas, y vientre elevado por el ajuste del vestido: las chinas tienen ojos pequeños, pelo negro, color rosado que aumentan con afeites, labios redondos, y pies pequeños que las tuercen al nacer, para que an-



den con dificultad, y fuman como los hombres. Aunque se glorían de ser la primera nacion del mundo, son avaros, embusteros, desconfiados, perezosos, muy cobardes, los mas ceremoniosos del mundo, sencillos en sus casas bajas y de madera, magníficos en público, hipocritas que cubren sus vicios con modales dulces. El comun del pueblo vive de arroz y pescado: á veces come los animales mas asquerosos: usan de bebidas calientes, el thé, el *sampsu* ó cerbeza de arroz, por la mala calidad de todas sus aguas. Gran parte de la pobl. vive apiñada á orillas de los rios, canales y costas del mar, muchos en barcos y entre los juncos: sus 1699 ciudades son muradas, torreadas y con fosos, de casas bajas y de madera; las 179 de 1.<sup>a</sup> orden se distinguen con la terminacion *fou*; las 221 de 2.<sup>a</sup> con la final *tcheou*, y las 1299 con la de *cheu*. Las demas pobl. son grandes sin dichas circunstancias, dejando inculto y despoblado mucha parte de su terreno. De aqui resultan hambres, sublevaciones frecuentes, y multitud de foragidos que turban la tranquilidad pública. Con la poligamia se permite el infanticidio; y como las chinas son muy fecundas, aogan muchos niños y mas niñas en agua caliente ó en los rios, ó los esponen en las calles, de donde recogen sepultureros públicos los que no han devorado

los cerdos ó los perros. Tambien pueden los padres vender á sus hijos, otros los castran, y sirven despues estos monstruos para guardar las mugeres ; añadiendo este número de celibatos á mas de un millon de bonzes , y á algunos de los esclavos, que no pueden casarse , quienes fomentan en el pueblo el desorden de la incontinencia. Con los hijos criminales se castigan los padres que no estorbaban sus faltas con su educac. y con los padres delincuentes los hijos para que no los venguen ó los imiten.

Las artes son muy antiguas entre los chinos , quienes han conocido la imprenta y la polvora antes que nosotros : aun se ven los restos de la muralla de tierra y ladrillo de 400 leg. alta de 20 á 30 pies y ancha de 15, construida 2 mil años ha al N de la China, para guarecerse de las correrías de los tártaros. Han allanado y horadado montañas, ahondando multitud de canales que con los rios cortan toda la China : el gran canal que la atraviesa toda, tiene 500 leguas; y los mas, diques de piedra, orillas amenas y bastante profundidad. No son de menos merito sus puentes , construidos los unos sobre barcos unidos , que se separan para dar paso á los navios, otros de un solo arco que va de una montaña á otra: el que atraviesa el rio *Safrany* tiene 400 codos de largo y 500 de an-

cho. La fábr. de porcelana ó china que ocupa mas de un millon de obreros y 500 hornos, es singular; como esquisitas sus telas de seda y algodón, aunque faltos de correccion y elegancia sus dibujos. Sin embargo el desden y orgullo con que miran las demas naciones, de las que nada quieren aprender ni imitar; los mantiene en una grosera ignorancia, y sin adelantar en ningun ramo de conocimientos; sino es en la agricult. que tienen muy perfeccionada: su marina está limitada al Japon acia el N, y á los estrechos de Malaca y la Sonda acia el E. La lengua que hablan, contiene solam. 330 palabras monosilabas, que pronunciadas cada una con un gran número de inflexiones diferentes, forman la infinita variedad de las frases: Para la escritura que es geroglífica, tienen 80 mil signos, y pierden en aprender á leerlos, el tiempo que habian de emplear en saber ó en encontrar las cosas. La astrología; el sortilegio y la adivinacion están entre ellos muy en voga; y la corte misma autoriza estas extravagancias, publicando todos los años en un almanake los dias y las horas en que deben comprar tierras, edificar, casarse... Su comercio exterior es muy limitado, pero el interior es muy activo. Las hembras no suceden á la corona; y los virreyes que presiden al gobierno de cada prov. y del que de-

penden los mandarines que rigen las ciudades; están sujetos á los consejos de mandarines, de rentas, de ritos, de guerra, del crimen y de trabajos públicos, que tienen su asiento en la corte que es *Pekin*. Las rentas del imper. se regulan en 650 millones de fr. contando las confiscac. que se hacen en provecho suyo, y lo que recibe de frutos en especie: y su egercito en 100 mil infantes y 80 mil caballos.

El clima de la China es en lo general frío al N, templado en el centro, y cálido al S: aunque suelen ser frecuentes los uracanes y syfones. Su suelo es muy alto y llano, sino es al N y parte del E, donde hay montañas siempre nevadas; y fuera de sus inmensos desiertos, entre ellos el de *Cobi* de 400 leg. las llanuras cultivadas se benefician con el riego; y las alturas, cubiertas muchas de arboles, estan labradas en escalones. Producen legumb. y granos de toda especie, sobre todo arroz, muchos géneros de frutas y arboles: el del sebo da un fruto de su olor y color, del que se hacen velas para alumbrarse, plántas aromáticas y medicin. ruibarbo, thé, alcanfor, cera, azucar, mucha seda... Hay minas de oro, plata, hierro, cobre, mercurio, estaño, cristal, imán, mármoles, barnices, colores, laca; y elefantes, rinocerontes, búfalos, onzas, monos de mil especies,

y demas animales comunes, faisanes dorados y plateados, zarcetas de dos crestas, y demas aves conocidas. Sus rios son el *Hoang-ho* que corre de N-O á S-E, el *Kiang-ku* que atraviesa la China de O á E, y otros menores. Su parte septent. se llamaba *Cattay*, y la meridional *Changi*. Se divide todo en las 15 grandes prov. siguientes.

TOPOG. PROV. AL N. CHENSI ó *Shen-see* prov. con la gran muralla al N, y el *Hoang-ho* al E; abraza 8 metrópolis, 108 ciudades, y abunda en todo género de frutos, con yerbas medicijn. - *Sin-Guan-Fou* C. es c. de 5 leg. de ámbito, edificada en anfiteat. sobre el *Guei*, en campo ameno; con altas murallas, puertas magníf. foso profundo, muchas torres y palacios, y fuerte guarnicion de tártaros. En un cuartel separado se ven los palacios viejos de los antig. reyes de Chensi: y en 1625 se halló una lápida de mármol con los princip. artículos de la fé cristiana en caracteres chinos, y palabras syriacas, una cruz en lo alto y el año de 782 en que se gravó. - CHANSI ó *Shan-see* prov. al E de Chensi, con 5 millones de habit. de terreno muy fertil; da mucho trigo, bestias, mijo, poco arroz, mármol, jaspe y minas de carbon. - *Tay-Tuen-fou* C. c. grande y popul. tiene fábr. de tapices y sepulcros magníf. en una montaña vecina.

PETCHELI ó *Pe-che-lee* prov. al N-E de Chansi, poco fertil en arroz; produce frutas, pastos, bestias, minas de oro, hierro, carbon de tierra, y mucho nitro. - *Pekin* su C. y de todo el imperio, se compone de la c. antig. habitada de solos los tártaros, y de la nueva mucho mayor y populosa que habitan los chinos, ámbas de 6 leg de ámbito. Está en un alto ventoso, frio, y caloroso en estío, á 20 leg. de la gran muralla, con 800 mil hab. Sus murallas son de 50 pies de alto, ancho capaz de centinelas á caballo que suben por un terrazo, con puertas correspond. casas bajas, calles muy largas por empedrar, las princip. con cuerpo de guardia y las otras con puertas que se cierran de noche. Hay un observat. famoso, y una campana que pesa 1200 quintales. En el centro está el palacio del emper. de 2 leg. de circuito, bastante bello, no por su architect. que es muy mezquina entre los chinos, sino por la multitud de sus patios, habitaciones y jardines. En la c. china hay un terreno por labrar, al que el emper. va todos los años en gran ceremonia á trazar con sus manos algunos surcos, para honrar la agricultura.

SCHAN-TONG ó *Shan-Tung* prov. al E de Petcheli, terminada al S por el mar, y la de Kian-Nan, formando una peníns. está regada por el canal imperial y muchos lagos,

patria de Confucio; produce granos, tabaco, seda, algodón... - *Tsi-nan-fou* C. es c. grande y populosa sobre el *Tsi*, mansion de muchos reyes, cuyos sepulcros magníf. duran aun sobre una montaña inmediata. - *SE-TCHUEN* prov. al S de Chensi, al N de Yun-Nan, al O de Hou-Quang, y al E del Thibet, dividida por medio por el *Kiang-ho*; es fertil en sus llanuras, y esteril en sus muchas montañas: la habitan tártaros. Su C. *Tching-Tou-fou* es grande y rica por su mucho comercio. - *HO-NAN* prov. al N-E de Se-Tchuen, llamada *jardin de la China*, regada por el *Hoang-ho*; abunda en trigo, arroz y excelentes frutas. - *Cai-Fong-fou* C. está situada sobre el *Ho-nan*. - *KIANG-NAN* prov. al S-E de Ho-nan, terminada al E por el mar; suministra trigo, seda y algodón. - *Nan-kin* antes C. del imperio, aunque muy decaida, tiene buen puerto con mucho comercio, gran guarnicion, academia de medicina, terreno fertil, mucha y rica pobl. palacios y canales, una torre famosa de 9 pisos vestida de tejas barnizadas, á la que se sube por 884 gradas, territ. fertil, y fábr. estimadas de telas de seda y del algodón amarillo, llamado *nankin* de su terreno: los cristianos tienen allí un ob.

**PROVINCIAS AL S.** *HOU-QUAN* prov. al S de Ho-nan, llamada *granero de la China* por su fertilidad en trigo; está cortada de

rios y canales, con minas de oro, hierro, estaño...-*Vou-Tchang* C. c. grande y bella, está sobre el *Kiang-ho.* - **KIANG-SI** ó *Kiang-see* prov. al E de *Hou-Quan*, está llena de canales, y montes áridos que encierran oro, plata, hierro, estaño; da mucho arroz, seda y fábrica bella porcelana. - *Nan-Tchan-fou* C. comercia en porcelana. - **CHE-KIANG.** ó *Tche-Kiang* prov. al N-E de *Kiang-See*, y limitada ál E por el mar; es notable por sus muchos bosques y moreras, su fertilidad, amena situacion, número y riqueza de sus hab. - *Han-Tcheou-fou* C. sobre el *Han* con un puerto, tiene bellos edificios públ. - *Nim-po-fou* al S, es c. con un buen puerto, de difícil acceso para los grandes navios. - **FO-KI-EN** prov. marít. al S de *Tche-Kiang*, saca madera naval de sus montes, y de otros cortados en terrazos, mucho arroz, además de sus fábr. de lienzos finos. - *Fou-Tcheou-fou* ó *Foucheu* C. es rica, comerc. con un puente magníf. bellos edificios públ. y territ. abund. - **KOEI-CHEU** ó *Quei-Cheu* prov. al S de *Se-chuen*, grande y populosa; encierra minas de estaño, cobre, plomo, mercurio, y cria los mejores caballos chinos. *Koei-Yung.* C. es c. considerable. - **YU-NAN** prov. al S-O de la anterior, limítrofe del reyno de *Ava*, de hab. humanos, robustos y animosos; produce excelentes caballos, elefantes, rubies,



safiros, ambar, gomas, lino, plantas medicin. piedras sonóras, oro en los rios, y minas muy ricas de todos metales. - *Yu-nan-fou* c. rica y magníf. antes de ser arruinada por los tártaros; fábrica los mas bellos tapices de la China. - **QUAN-SI** ó *Quan-see* es prov. marít. al E de Yu-nan, en la que el riego de multitud de rios, hace sus llanuras muy fertiles; sus  $\frac{4}{5}$  partes las ocupan montañas áridas con minas de oro, plata, cobre reservadas al imper. hay en ella arboles del pan que sirven de alimento, una piedra que hace excelente tinta, y multitud de insectos que fabrican cera blanca. - *Quei-Ling-fou* C. sobre el *Quei*, fábrica la mejor tinta de la China. - **QUANG-TONG** ó *Canton*, prov. marít. de las mas ricas, industriales y pobladas, al E de Quang-si; produce quanto es necesario á la vida: y tiene arboles siempre verdes, minas de oro, plata, piedras preciosas, marfil, maderas olorosas. - *Canton* C. es c. al desagüe del *Pe-kiang*, con el único puerto de la China abierto á los extranjeros, cuyas factorías situadas lo largo del rio fuera de la c. en bellos edificios á la europea, hacen un contraste admirable con los edificios chinos. Comercian principalm. en thé y en pellejinas, recogidas del N-O de la América. - *Macao* c. de 12 á 15 mil hab. los  $\frac{2}{3}$  chinos, edificada por los portug. en una peníns. inculta y

separada por una muralla del territ. chino; tiene buen puerto, y desde que no comercia con el Japon, solo envia un navio á Timor y dos á Goa.

Dependen de la China las islas SANCIAN situada á la entrada del golfo de Quanton, de 15 leg. de ámbito; es casi toda esteril con pocos hab. en ella murió S. Francisco Xavier en 1552.-HAY-NAN isla al S O de Sancian, y 8 leg. N-S de las costas; tiene 75 leg. de E á O, y casi 55 de S á N, las mismas producc. que la China, bosques de maderas preciosas, minas de oro, ballenas y perlas en sus costas. Los chinos no han podido sugetar los montaraces del pais, y no se permite á los insulares comunicar con ellos.

TARTARIA CHINA. Esta parte cuyos límites son al N la Rusia asiática, al O la Tartaria independ. al S la China, el golfo de Hoang-hay, la Corea, y al E el Oceano; está entre los 40 y 55° de lat. N, 115 y 162° de long. E, con 750 leg. de largo, y 560 de ancho. Aunque tiene muchos cantones fertiles, carece de brazos que los cultiven. Se divide en occidental y oriental.

TOPG. PARTE OCIDENTAL. Esta la habitan los *mongoles*, divididos en mongoles *negros* vasallos del emperad. de la China, y mongoles *amarillos* ó *kalkas* que solo están bajo de su protecc. Separa estas dos clases el

gran desierto de *Cobi* de 300 leg. de largo, interrumpido solo de algunas cortas pobl. -

PARTE ORIENTAL. A esta que es fértil acia el S, la riega el *Amur* rio profundo, tranquilo, sin rocas ni otro obstáculo á su navegacion, orillado de bosques magníf. y se divide en tres gobiernos. - *TCHITCHICAR* gob. al N de los otros, á donde el emper. de la China envia los criminales desterrados; abunda de bellas pieles finas. - *Tchitchicar* C. sobre el *Nonosi* afluente del *Songary*, es c. nueva con una fuerte guarnicion. - *KIRIN* gob. al S del anterior, tiene su parte N cubierta de bosques, y en sus montañas plantas medicin. Su parte S está mas poblada, y se han construido en ella algunas ciudades nuevas. - *Kirin* C. está sobre el *Songary*, afluente del *Amur*. - *CHIN-YANG* gob. al S del de *Kirin*, terminado al N por el mar; comprende el *LEATONG* prov. que fue de la China fuera de la gran muralla, de hab. guerreros, y menos civilizados é industr. que los chinos. Es de terreno fértil en trigo, arroz, frutas, legumb. y en la planta llamada *ginseng* raiz que estiman mucho los chinos. - *Chin-Yang* C. es c. considerable en la que se halla el mausoleo de *Changi* conquistador de la China, del que desciende la familia reynante. Cerca de las costas de la Tartaria china se hallan las islas *Tcho-ka* y *Chi-ka* habitadas de tártaros, sitas á la en-

trada del golfo de Amur, al S-E del desagüe de este rio.

**PAISES TRIBUTARIOS DE LA CHINA.** Estos son el pais de los Eluths, el Tibet y Boutan que ya se han descrito, el Tonquin, y Cochinchina de que se hablará en la India, y la Corea. - **COREA** peníns. entre la China y el Japon, con la Tartaria china al N, al O el golfo de Petcheli, al S-E el Oceano; está entre los 35 y 41° de lat. N, 144 y 149° de long. E, con 150 leg. de largo, y de 60 á 100 de ancho, y se divide en 8 distritos. Abunda en granos, arroz, frutas, tabaco, con minas de oro, plata, hierro, plomo, topacios, perlas en sus costas y rios, que crían cocodrilos. Su clima es frio, y está atravesada de N á S de una cadena de montañas. Sus hab. parecidos en todo á los chinos, les llevan oro, plata, ginseng, telas finas, y papel afamado por el grueso y tamaño de sus hojas. - *Kin-ki-tao* C. c. grande, bella, comerc. y resid. del rey; está situada casi en el centro del pais á las orillas de un rio.

## ASIA MERIDIONAL.

### TURQUIA DE ASIA.

Esta region que tiene al N el mar de Marmára, el Negro y la Turquía de Asia,

al O el Archip. y Mediterr. al S la Arabia, y al E la Persia; se halla entre los 30 y 46° de lat. N, 45 y 69° de long. E, ocupando 440 leg. de largo, 360 de ancho, 60500 leg. cuadr. con 10 millones de hab. Su clima tan sano, y su suelo tan fertil como el de la Turquía de Europa; produce vino, aceyte, granos, frutas, naranjas, cidras, dátils, arroz, seda, algodón, plantas aromáticas y medicin. café, metales, caballos, bestias, leones, tigres, leopardos, camellos, dromedarios, y todo género de aves. El *Taurus*, *Ararat*, *Olympo*, *Ida*, *Libano*, *Antilibano* son sus montes notables; y sus rios el *Eufrates*, *Tigris*, *Kisil-Irmak* antig. *Meandro*, *Sarabat*, *Jordan*... Se divide en 8 partes: Circasia al N, Natolia al O, Armenia Turca al E, Syria y Palestina al S-O, Diarbek, Irak-Arabi y Curdistán al S-E.

CIRCASIA. De lo que poseen en este país los turcos, nada hay que añadir de particular á lo que se dijo de él (pág. 463) hablando de la parte poseida por los rusos. - NATOLIA ó *Anatolia* antes parte del *Asia menor*, es una gran peníns. entre el mar Negro, el de Marmára y el Mediterr. Estuvo florec. dividida en Caria, Lidia con la Jonia, Misia con Eolida Troada y Dardania, Bithynia, Paphlagonia, Phrygia con Licaonia, Galacia, Lycia, Pisidia con Pamphilia, Cilicia con

Ysauria, el Ponto y Capadocia con la Armenia menor: hoy este bello país tan célebre en ciudades y varones insignes, es casi un desierto cubierto de ruinas, desde que lo dominan los turcos. Su suelo, en el que se halla el *Ararat* con su cima nevada; da rico vino, frutas exquisitas, y todo lo necesario á la vida; sus costas conservan aun algunas ciudades popul. y comerc. Está repartido en 7 gobiernos; las costas las rige el capitán bajá, gefe de la marina Turca, cada uno de los otros gob. un bajá. - **TOPOG. COSTAS DE NATOLIA.** - *Smyrna*, *Ismir* C. de Natolia, es c. grande, bella y comerc. de 92 mil hab. turcos, griegos, armenios, judíos, espuesta á la peste y terremotos, situada agradablem. en el fondo de una gran baía; con buen puerto al Archip. concurrido de todas las naciones, y de caravanas que comercian en todo género de artículos; ha sido 9 veces arruinada por terremotos, la última en 1778. A 20 leg. S estan los restos de la antig. *Efeso* hoy una aldea, y al N los de *Troya*. - *Is-Nik*, antes *Nicea* al N-E, c. famosa por el 1.º concilio general tenido en 325 y el 7.º en 787; está sobre el lago *Nixaca*, *Ascanius*, de mucha pesca, que descarga en el mar de *Marmara*, en terreno de trigo y rico vino. Tiene 300 casas habitadas las mas de judíos, y un buen acueducto. - *Sinope* al N-E es c. fuerte

y comerc. de 10 mil alm. patria de Diógenes el cínico, sobre el istmo de una penins. en donde hay un buen puerto al mar Negro, en que se carga madera de construcc. brea, telas de seda, hilo, lienzo, cera... - ANADOLLI ó KUTAICH gob. al S y E del de las Costas, tiene casi en el medio á *Kutaich C. c.* consider. sobre el *Pursak* afluente del *Sakari*; con buenos edificios públ. y un fuerte en una montaña inmediata. - *Brusa, Prusa* al N, es c. grande y bella de 30 mil almas con muchas fuentes, fábr. y comercio en sedas, tapices estimados, madera, y un arzob. griego. A su O está la mayor de las 4 islas *Marmára*, llamadas así por el mar en que se hallan, la qual tiene 12 leg. de ámbito, una c. de su nombre con un puerto, buen clima, muchos monges griegos, y terreno de granos, aceyte, vino, frutas, algodón y mármol blanco. - *Angouri* ó *Angora*, antig. *Ancyra*, al N-E, c. de 20 mil alm. con arzob. griego, tiene fábr. de pelo de cabra y camelote, contornos amenos, en donde Tamerlan venció á Bayaceto en 1402: y se han celebrado en ella muchos concilios. - *Is-Nikmid, Nicomedia*, es c. grande de 30 mil hab. griegos, armenios, judíos y turcos, destruida muchas veces por terremotos; tiene casas bajas de madera rodeadas de jardines, un puerto al golfo de su nombre, y gran comercio en sedas,

lanas, algodón, lienzos, frutas... *Satalien*, antig. *Atalea* al S-O, c. antes grande y muy fuerte, hoy es mediana dividida en tres, con un peq. puerto al golfo peligroso de su nombre, una mezquita soberbia, y territ. abund. en todos frutos, sobre todo en esquisitas naranjas y limones. Se saca de él lana, algodón, pelo de cabra, agaríco, goma adragante, opio, y la mas bella cera de Levante.

SIVAS gob. al E de Kutaich, antig. *Ponto* y *Capadocia septent.* y pais llamado *Roum* por los mahom. está terminado al N por el mar Negro.-*Sivas* C. antig. *Sebaste*, es c. mediana con mucho comercio en algodón, y un arz. griego.-*Amasich* al N-O, patria de Strabon, es c. grande y rica por su comercio cerca del *Kisil-Irmak* y resid. de un bajá. - *Amaské* es c. peq. con ruinas antig. - *Trocat* al N-O, es considerable y comerc. en frutas delicadas, vinos, telas de lana, indianas, bajilla de cobre, y taflete azul. - *Samsoun*, *Amisus*, es c. con un puerto al mar Negro, en el desagué del *Casalmach*. - TREBISONDA gob. al N-E del de Sivas, terminado al N por el mar Negro, es bastante montuoso, y fertil acia el mar. - *Trebisonda* antigua *Trapezus*, arz. y c. con un cast. y un puerto al mar Negro, al pie de una montaña; comercia mucho con Rusia, Persia y Natolia: reside un beglierbey en ella, y las guerras intestinas la



tienen muy decaida de su estado floreciente. - *Kirisonto*, *Cerasus*, c. marít. al pie de una colina entre dos rocas que hay á la entrada de su peq. puerto: está en campo fértil de seda, frutas secas y ricas guindas, que de allí trajeron á Italia los romanos. - **KONIEH** gob. al E del de Kutaich, que limita al S el mar de Levante, y se llama *Caramania*; es país montuoso con bosques y pastos: sus hab. usan de torres de viento para refrescar sus habitac. en estío, y son unos tubos que superan el techo, y se tapan en invierno. - *Konieh*, *Iconium*, C. c. de 15 á 20 mil habit. comercia en seda, y su campiña da frutas delicadas. - *Caisarieh*, *Cæsarea*, al E, es c. considerable que comercia en tafilete encarnado, y pertenece al reis-effendi.

*Tarse*, *Tarsus*, patria de S. Pablo, está sobre el *Cydnus* cerca de su embocad. y no ofrece mas que ruinas. - **ADANA** antes *Cilicia*, gob. al S del de Kutaich, que limita al S el mar; tiene por C. á *Adana* c. 4 leg. del mar sobre el *Choquen*. - *Massisa*, *Mopsueste*, está sobre el *Dohihon* ó *Pyramus*, que la divide en dos, con territ. fértil en trigo. - **MARASCH** ó *Aladuliaes* gob. al E del de Konieh. Su C. *Marasch Germanica*, patria del herejarca Nestorio; tiene buenas mezquitas, y suelo de granos y frutas. - *Sis* al N-E, es c. peq. resid. del patriarca de los armenios ca-

tólicos. - *Anzarba* c. peq. está sobre el *Geihoun*. - *Malatiah*, antig. *Mytilene*, al N-E, cerca del Eufrates, paso de Constantinopla á Persia; cria en su término buenos caballos y camellos: tiene un arzób. griego. - *Semisat* antig. *Samosate*, al S-E, fue C. del reyno de Comagena, patria de Luciano, y del hereciarca Paulo de Samosate. - ISLA DE CHIPRE *Cyprus*, en el Mediterr. cerca de las costas de Syria, de 75 leg. de largo, 30 de ancho, con 80 mil hab. fue conquistada por los turcos á los venecianos en 1571. Es de aire mal sano, y de terreno fertil en ricos vinos, frutas, aceyte, miel, seda, algodón, y se estrae de ella mucha seda cruda y tafilete. - *Nicosia*, *Leucotheon* C. resid. de sus antig. reyes, y hoy de un bajá gobern. de la isla; es arz. griego y c. en sitio ameno, con bellas mezq. é iglesias griegas, muchas aguas, fábr. de tafilete, y tráfico en seda, vermellon, trementina, storax, polvos de Chipre, cera, láudano. - *Baffa* peq. c. sobre las ruinas de *Paphos*, junto al cabo de su nombre, tiene un puertecito. En *Limasol* antes *Amathonte* al S, hay puerto, comércio en granos, algodón, y monum. antig. En *Famagusta*, *Magoza*, hay dos fuertes, una bellís. mezquita, ob. griego, comercio en seda, algodón, terebinto, y madera de construcción.

ARMENIA TURCA, La Armenia al E

de Natolia, al N del Diarbek y Gurgistan, al O de Schiwan, y al S de la Georgia, regada por muchos y grandes rios; es de los mas fertiles paises de Asia. Se divide en Armenia persiana y turca: ésta la habitan católicos y eutiquianos del rito armenio, con dos patriarcas resid. en Persia el de los eutiquianos, y en Turquía el de los catól. Cria muchos caballos y otras bestias, y abraza tres gobiernos: Erzerum, Kars y Van, cada uno con su baja.

TOPOG. ERZERUN gob. al O de los otros, tiene por C. á *Erzerun* c. comerc. de 50 mil alim. que está sobre el *Eufrates* y cerca del Cáucaso, con ob. griego y armenio, suelo fertil en granos, y batería de cobre. - KARS es gob. al N-E del de Erzerun; con su C. *Kars* c. fuerte, mercante y rica, sobre el *Kars*, con ciudadela construida en una roca. - VAN es gob. al S-E del de Erzerun, cuya C. *Van* c. fortific. está sobre un gran lago de su nombre que se llamó *Arsisa*.

SYRIA linda al N con el Diarbek y Natolia, al O con el Mediter. al S con la Judea; y al E con el Diarbek y los Wahabis. Es pais bellis. y abund. en granos, todas frutas, entre ellas naranjas, plátanos, alfonsigos, dátiles, pastos; plantas aromáticas, bestias, caza, ganados; con búfalos, camellos, gazelas especie de rebezo, onzas, hienas,

chactales... Comprendia la Comagena, Sili-  
 cia, Celæsyria, Syria Seleuciana, Eufrate-  
 siana, Palmirana, y parte de la antig. Pales-  
 tina: y hoy abraza los gob. de Damasco,  
 Trípoli, Alepo y Acre, el Kesroan, el pais  
 de los Drusos, y la Palestina. Sus 2 millon.  
 y  $\frac{1}{2}$  de hab. griegos, árabes, turcos, kurdos  
 y beduinos viven miserables sino es en las  
 costas. - TOPOG. ALEPO gob. al N de los otros  
 está sugeto á un bajá. - *Alepo* C. una de las  
 tres mayores cc. del imperio turco, de 80  
 mil hab. y de 2 leg. y  $\frac{1}{2}$  de ámbito con los  
 arrabales; es de calles estrechas y aire sano,  
 aunque espuesta á la plaga llamada *boton de*  
*Alepo*. Está sobre el arroyo *Marsgas* ó *Cole*,  
 en territ. muy fertil que da entre los demas  
 frutos, tabaco y alfónsigos. Fábrica lienzos,  
 telas de algodón, de pelo de cabra, de lana,  
 seda, y comercia en toda suerte de merca-  
 derías de Levante, para lo qual hay consul  
 frances, ingles, italiano, holandes. Hay cris-  
 tianos de todas comuniones y ritos, y un pa-  
 triarca llamado de Antioquía. - *Alexandreta*  
 ó *Scanderoum*, *Alexandria minor* al O, es el  
 puerto de Alepo, y está situada al desagüe  
 del arroyo *Belum* ó *Soldrat*, al extremo del  
 Mediter sobre el golfo de Ajazze. Su aire le  
 hacen mal sano las lagunas vecinas, y los mas  
 de los hab. se retiran en los grandes calores  
 á la pobl. *Baylan*, sita en una montaña dis-

tante 4 á 5 leg. - *Antioche* ó *Antakie*, *Antioquia* al N-O, antigua C. de Syria, hoy *El-Aassi*, está sobre el *Aassi* antig. *Oronte*, casi toda arruinada, con un patriarca griego. - *Payas* es plaza fuerte C. de un gran territ. de la baía, y á 5 leg. de *Alexandreta*, gobernada por un bajá.

**TRIPOLI**, *Trípolis*, gob. al E del de *Alepo*, lo largo del Mediterr. desde *Latakíe* hasta *Nahr-el-Kelb*; suministra seda, agalla, cera, cenizas para el jabon. - *Trípoli* C. es c. de 5 á 6 mil alm. sobre el *Quadocha*, cerca de su entrada en el Mediterr. tiene puerto, y aire mal sano, por la vecindad de montañas y aguas estancadas, y terreno que da higos, aceytunas, granadas, naranjas... *Latakíe*, *Laodicea* al N, c. grande y antig. en terreno llano y fértil; tiene muy bellos restos de antigüedades, y un puerto en que se negocia en seda cruda, arroz, café, tabaco: en 1796 padeció mucho por un terrem. - *Kanobin* al S-E, es la resid. del patriarca de los *maronitas*, unidos á la iglesia romana con el rito syriaco, que en número de 120 mil, viven tranquilos en multitud de poblaciones, pagando á los turcos cierto tributo. El país que habitan, llamado *Kesroan*; es una cadena de montañas subalternas del *Líbano*, de los mas amenos y escelentes. - **DAMASCO** es gob. al E del de *Trípoli*. - *Damasco* célebre y antig. C.

de Siria, y su pobl. mas deliciosa; está sobre el *Baradi*, en una llanura amena abierta al S y E, con montañas al N y O, de donde corren aguas abund. que riegan sus huertas, quintas y jardines, en donde abundan mil frutas delicadas. De sus 110 mil hab. árabes y turcos los mas, se cuentan sobre 15 mil cristianos, cismáticos los  $\frac{2}{3}$  que siguen el rito griego, con un patriarca titulado de Antioquía. Hay en la c. sobervias mezquitas, infinidad de fuentes, preciosos cafés, fábr. de telas de seda, de sables y cuchillos antiguam. famosos, obras de ébano, jabon y pasas.

*Palmyra* ó *Tadmor* al N-E, c. que se dice, fundó Salomon, poseida por los reyes de Babilonia, C. de una repúbl. en tiempo de Plinio, y despues del reyno que hizo célebre el poder de Odonato y el valor de Zenobia su muger; es hoy una miserable pobl. de árabes en cabañas de tierra, en medio de un desierto cubierto de ruinas; entre las que se distinguen las del templo del sol, descritas por los ingleses Wood y Darwins, columnas corintias de mármol blanco, arcos magníf. aun en pie, ricos pórticos, peristilos aislados, una columnata de 4 mil pies de largo, pero todo destruido, y dispersos los intercolumnios y techos.

ACRE gob. al S del de Trípoli, comprende

la antig. Palestina, y es de suelo muy fertil en trigo, maiz, ajonjolí y algodón superior. - *Acre* (S. Juan de) antig. *Ptolemaide*, *Colonia Claudia*, c. célebre y fuerte de Palestina en tiempo de las Cruzadas, y sitiada en vano por los frances. en 1798; está en campo regado de muchos rios, que da trigo y algodón: su puerto se halla inutilizado. - *Sour* antig. *Tyro* al N, tiene un puerto al mar de Levante, y pocos hab. que comercian en trigo, y algodón en bruto, con algunas ruinas antig. - *Seyde* antig. *Sydon* al N, es c. de mala fabr. con 5 mil hab. sita cerca de una isla, en la que hay una ciudadela unida á tierra firme por un puente magnif. Tiene un puerto al Mediterr. casi colmado, y comercio en seda, algodón en bruto y en telas, jabon, cera, gomas, sal almoniac, sen, incienso, plumas de avestruz, pasas de Damasco, cañafistola y alfónsigos. Su suelo es fertil, y el agua potable viene por canales descubiertos del rio *Aoula*. - *Beirut*, *Berytus* al N, es c. de 6 mil alm. junto al Líbano, en un llano cubierto de moreras, escala de comunicacion entre los drusos y maronitas. - *Baalbek* antig. *Heliópolis* al N-E, en un valle del Líbano, antig. *Cæle-Syria*, está habitada de los *motowalis*, de la secta de Alí, y casi destruida por los turcos y los terremotos. Aun se ven restos de un magnif. templo del sol, un

bellís. pórtico afeado por los turcos con dos torres, detras un patio exágono arruinado con paredes adornadas de columnas y estatuas, que comunica con otro del qual se va á un templo, del que queda un techo sostenido de 9 columnas magestuosas, cada una de tres piedras unidas con barras de hierro, ademas de otros 2 templos menores con muy bellas figuras. - *Dair-el-Kama* pobl. principal de los *Drusos*, descend. de los musulmanes que se retiraron á las montañas en el siglo 10<sup>o</sup>. Habitan el Líbano y anti-Líbano en número de 120 mil, gobernados por un príncipe llamado *emir*: siguen una secta singular, ni cristiana ni mahometana: su suelo les da tabaco, hierro, buenos pastos, frutas, seda.. se dividen en 4 secciones llamadas *Qüatos*.

PALESTINA antig. *Judea*, al E del Mediterr. al S de Syria, al N de Arabia y al O de las montañas mas allá del Jordan, pais llamado de *Canaan*, *Tierra prometida* y *Tierra santa*; fue fertil y abund. en todo género de frutos, pero en el dia es casi un desierto espuesto á las incursiones de los turcos, esceptuando las cercanías de Jerusalem. Comprendía el pais de Gaza, Hebron, Jerusalem, Naplousa, Harté, Nazaret, Saphet, y el pais mas alla del Jordan: hoy le dividen los turcos en 3 *melkanes* ó prov. Jafa, Loudd y Gaza: la 1<sup>a</sup> pertenece á la Sultana madre,



y las otras al capitan baja. Está casi sin cultivo su terreno que riega el *Jordan*, y algunos peq. arroyos. - *Jerusalen*, *Hierosolima* C. famosa y célebre c. en la que se obraron los santos y adorables misterios de nuestra redencion, destruida por Tito en 70, reedificada por Adriano, sometida por los mahomet. conquistada por los Cruzados en 1099, reconquistada por Saladino en 1517; está en el día muy decaída, en terreno montuoso y esteril. Sus calles son estrechas y tortuosas, sus murallas de piedras rojas con torreones cuadr. sus 14 mil hab. turcos, judíos, cristianos latinos y griegos; comercian con los muchos peregrinos que los turcos permiten entrar pagando un gran tributo. El monte Sion y del Calvario estan en el recinto de la c. en la que hay un conv. de franc. con la iglesia del santo Sepulcro que usan los cristianos de todos ritos, un patriarca, una bella mezquita en el lugar del templo antig. un hospicio para los peregrinos latinos, y muchos restos de antigüedades dentro y fuera de la c. - *Naplousa*, *Neapolis* al N, pobl. rica y merc. cerca de *Siquen*; está en un valle fértil en aceytunas, frutas sabrosas y algodón. Los *samaritanos* secta de judios, habitan este canton y sus contornos. - *Jaffa* ó *Taffa* antes *Joppe*, cab. de prov. al N-O, c. fuerte con murallas y almenas, un puerto en el que

desembarcan los peregrinos latinos; era muy amena antes de los sitios que ha sufrido. En el de 1776 que duró 46 días, Mahamud hizo sacrificar todos sus hab. y los mamelucos arrasaron su campo cubierto de naranjos, limoneros, cidros, palmas... y en 1799 la tomaron los franceses. - *Raba*, *Jericho* c. arruinada al N-E, 2 leg. del *Jordan*; es una pobl. de pocos hab. con terreno fértil en higos y dátiles. - *Gaza* antig. y peq. c. de 2 mil alm. al S-O, 1 leg. del mar; tiene un puerto, muchas ruinas, y fábr. de lienzo, algodón y jabon. - *Hebron* pobl. en una altura con restos de un antig. cast. conserva la gruta sepulcral de Abraham. - *Bethleen* (de *Ephrata*) al S, c. célebre en la que nació J. C. está en una montaña 2 leg. de *Jerusalen*, con pocos habit. una bella iglesia de cristianos lat. y terreno muy fértil.

**DIARBEEK** ó *Diarbekir* prov. entre el *Tigris* y el *Eufrates* al S-O de *Armenia*, antig. *Mesopotamia*; produce granos, frutas, algodón, seda, y minas de plata: está repartida en tres gobiernos, cada uno con un bajá. - **DIARBEEK** PROPIO gob. al N de los otros tiene por C. á *Diarbek*, *Amida*, c. grande de 40 mil hab. la mitad cristianos del rito syriaco, con un patriarca: está sobre el *Tigris*, y comercia en lienzos encarnados, algodón y tafilete de dicho color. - **ORFA** ú

*Ourfa*, es gob. al S-E del anterior, con su C. *Ourfa*, *Edessa*, es c. populosa al E del *Eufrates*, con restos de antigüedades, y fabr. de tafilete amarillo y negro. - *Mosul* es gob. al S-E del 1º con la C. *Mosul* c. vecina á las ruinas de la antig. *Ninive*: está sobre el *Tigris*, y comercia en telas finas de algodón, muselinas, que de ella han tomado el nombre, y tafilete amarillo. - *IRAK* es un país que se divide en Irak-Arabi de Turquía, y Irak-Agemi de Persia. El 1º antiguam. *Caldea*, tiene hab. mahom. humanos y afables, que sacan de su suelo trigo, arroz, legumbres, frutas, y están sugetos á un bajá. - *Bagdad* C. antig. mansion de los kalifes, aunque grande; está poco poblada, á la orilla oriental del *Tigris*, con una iglesia de nestorianos, otra de carmelitas, y comercio en tafilete: al O junto á la floreciente pobl. *Hillah* vecina al *Eufrates*, se señala el sitio de la antig. *Babilonia*, sembrado de ruinas, y plantas salvajes. Al bajá de Bagdad está sugeto el distrito de *Bassora* c. junto al confluente del *Tigris* y del *Eufrates*, cerca del golfo Pérsico, en otro tiempo muy comerc. La guerra y la peste han reducido sus 400 mil habit. á 6 mil que viven en gran miseria. Al N-E del *Diarbek* y del Irak se halla el *KURDISTAN*, antes *Asyria propia*, país montañoso habitado por los *kurdos*, nacion de pastores vagamun-

dos y ladrones, gobernados por un *emir*; y fertil en granos, arroz, buenos pastos y ajonjolí. Su C. *Betlis* es c. muy fuerte, grande y populosa sobre el *Bend-Mahí*, con una ciudadela, y comercio en seda y lana.

ISLA DE RHODAS. Se halla esta isla sobre la costa S de la Natolia, con 44 leg. de ámbito, 16 de largo, 6 de ancho, y 150 mil hab. que han sido bien conocidos en la antigüedad. En ella nacieron Clebúlo, los poetas Timoleon y Anaxândrides, el escultor Agesandro... Los Rhodios sostuvieron un sitio obstinado de Demetrio Poliercetes 285 años antes de J. C. y dieron muchas veces socorros á los romanos: los caballeros de San Juan de Jerusalem arrojados de Palestina, la tomaron en 1310, y los turcos se la quitaron en 1522, despues de una vigorosa resistencia. Su aire es sano, y su terreno bastante fertil, pero mal cultivado. - *Rhodas* C. es c. bella con muchos fuertes, un buen puerto que sirve al Sultan para el armamento de su marina, y fábr. de tapices, camelotes y jabon. La estatua colosal de Apolo de 120 pies de alto, y 720 mil libras de bronce, erigida á la entrada del puerto, y entre cuyas piernas pasaban los navios; fue arruinada por un terremoto 56 años despues de haberse hecho, y con sus escombros se cargaron 900 camellos, 900 años despues de haberse ar-

ruinado. En el día ha decaído mucho la c. y el puerto está casi colmado.

## ARABIA.

Esta region entre los 11 y 34° de lat. N, 51 y 78° de long. E, con 525 leg. de largo, 470 de ancho, 90 mil leg. cuadr. y 10 millones de hab. se halla encerrada entre el golfo Pérsico al E, el mar Indiano al S, el Bermejo al O, Syria y Diarbek al N. Los *árabes* sus hab. conocidos en el siglo 7º con el nombre de *sarracenos*, se hicieron famosos conquistando bajo de Mahoma y de sus sucesores, la Palestina, Syria, Persia, Egipto, parte de Africa, y casi toda la España. Son de mediana talla, delgados, de color moreno, ojos y cabellos negros, bravos, ágiles, buenos ginetes, y diestros en el manejo del arco, lanza, y armas de fuego, desde que las conocen. Visten una especie de camisa azul ceñida, y sobre ella un género de bata, con calzones, pantufllos sin medias, y con turbante en la cabeza: las mugeres van tapadas todas sin descubrir mas que los ojos. Se abstienen de cerdo, de carne con sangre, vino, y pescado sin escamas; beben agua pura y azucarada, thé, café y sorbete de naranjas, por el precepto de su religion mahomet. que nació allí. Su language es un ára-

be corrompido; pues el puro es lengua muerta. Dependen del Sultan, y los gobiernan bajaes. Los de la Arabia desierta viven unos bajo de los príncipes descend. de Mahoma, que exercen el sacerdocio y el reynado con el título de *cherifs* antes *califes*; y otros obedecen á gefes que llaman *chaiks*: los de la Arabia feliz están sugetos á reyes. Los *beduínos* árabes del desierto, á veces roban las carabanas, y á veces hospedan y socorren los viajeros. Entre ellos se ha formado 50 años hace, la secta de los *wehabitas* de Wehab padre de Scheik-Mahomed su fundador, que sigue la doctrina pura del Koran, desechando todas las tradiciones: los quales al mando de Ebn-Schoud y de Abd-el-Azis han sugetado con 120 mil homb. todo el desierto entre el mar Bermejo y el golfo Pérsico, y se ignora hasta donde llegaran.

El clima de este pais es muy cálido por los vientos ardientes que reynan en él, muy nocivos á los estrangeros. Su centro es un gran desierto de arena, que agitada por el viento, subleva turbillones, forma montañas, y sepulta á veces caravanas enteras. En las costas favorecen las lluvias la vegetacion, y hay cantones muy fertiles: casi todo lo demas es en extremo árido, por los poquísimos lagos y rios que riegan su suelo. En la Arabia petrea se hallan los montes *Sinai* y *Oreb*,

los *Gabel-el-Ared* en la feliz; y los dos estrechos de *Babel-Mandel* que junta el mar Bermejo al Oceano, y el de *Ormutz* que une el Oceano al golfo Pérsico. En la Arabia se cogen granos, vino, mucho y rico café, naranjas, limones, granadas, higos, dátiles y otras frutas, bálsamo, maná, mirra, aloes, cañafistola, incienso, nardo, cardamomo, perlas... Entre sus animales hay excelentes caballos, camellos y dromedarios que caminan cargados de 700 á 800 libras, descansando arrodillados sin descargar, y aun sin probar agua en 7 y 8 dias por los desiertos; huelen á mucha distancia los sitios en que hay alguna, y se dirigen á ellos á gran trote. Los geógrafos han dividido este pais en tres partes, distinguiendolas por la calidad del terreno: en Arabia petrea al N, desierta en el centro, y feliz al S-E.

TOPOG. ARABIA PETREA al N de las otras, está sembrada de rocas áridas, y es esteril y mal poblada: por ella peregrinaron los israelitas, y la habitaron los *idumeos*, y *madianitas*. En ella se halla el desierto de *Tih* llamado *del extravío*, formando una peníns. lo largo del istmo de Suez en el mar Bermejo, habitado de 3 tribus de árabes beduinos. - *Tor* c. al S, con un puerto al mar Bermejo, es el sitio en que se juntan los peregrinos que van á Medina y á Meka. Acia el

E se halla el monast. de *Raythe* que S. Juan Clímaco hizo célebre, habitado de monges griegos; en cuyo jardin está el sitio que Moises llama *Elim*, en donde dicen, se conservan aun las 12 fuentes, y 70 palmas. A mayor distancia se hallan el *Sinai* y *Oreb* habitados de monges griegos que cogen de su suelo, vino, granos, frutas, y legumb.-ARA-BIA DESIERTA parte al S de la Petrea, que habitaron los *themanitas*; es menos fértil y está menos poblada que ella: se divide en los cantones siguientes.-HEDJAZ es parte al E del mar Bermejo, al O del Nedjed-el-Ared, y al N del Yemen, regida por un cherif.-*Medina*, *Iatripa*, C. á la que se refugió Mahoma; encierra su sepulcro entre los de Abubeck y Omar; que estan en una vasta y sobervia mezquita, sostenida de 400 columnas de mármol, jaspe y pórfido, y adornada con 300 lámparas de plata, y candeleros de oro. La c. que es como la mitad de la de la Mecka, está en un llano que abunda en palmas: los wehabitas la saquearon en 1803.-*Yambo* es c. peq. en un desierto arenisco, ardiente y esteril, sin mas agua que la que conducen á lomo los camellos, con un puerto al mar Bermejo muy frecuentado por los peregrinos que van á Medina.-*Mecka* c. grande y famosa al S, patria de Mahoma, concurrida de infinidad de



peregrinos; está rodeada de 3 montañas áridas, y todas sus aguas son salobres. Se vé en ella la habitacion de Abrahan, el pozo de Ismael y una rica y magníf. mezquita con 100 puertas de maderas finas, 2 torres sobervias, domo cubierto de tela bordada de oro, y su interior de preciosas tapicerías. Se celebra en uno de sus valles vecinos una famosa feria concurrida de caravanas de todos los países, y de mas de 100 mil mercaderes. *Gedda* ó *Djid-dad* al S-O, es puerto al mar Bermejo, en el que el Sultan mantiene un bajá y fuerte guarnición. - **NEDGED-EL-ARED** parte entre el Hedjaz, Irak-Arabi, Syria y el Yemen, habitada la mas por árabes *beduinos* sugetos á *chaiks*, á quienes pagan cierto portazgo las caravanas que atraviesan el desierto. Aunque tienen algunas peq. pobl. los mas viven bajo de tiendas que trasportan de un lugar á otro, y quando pueden, roban las caravanas. - *Drayah* su princ. pobl. tiene 250 casas.

**ARABIA FELIZ** parte al S-E de la desierto, es mas fertil y poblada que las otras: la habitan los *sabeos*, y está dividida en reynos. - **YEMEN** reyno independ. desde 1630, de 2500 leg. cuadr. con 1 millon de hab. 5 mil soldados y 1.900 mil fr. de renta; produce mirra, incienso, mucho café, y se fabrican telas. - *Sana C.* resid. del iman sobe-

rano, es c. en bella situacion con suelo fértil en frutas sabrosas, tiene murallas de ladrillo, lindas mezquitas y palacios. - *Saadi* al N-O es c. fuerte con fabr. de tafletes. - *Moka* c. de 10 mil hab. al S-O, á la entrada del mar Bermejo, y á 15 leg. del estrecho de Babel-Mandel; tiene un puerto á dicho mar, bellas mezquitas, casas cubiertas de una especie de estuco blanco, y campo que da dátiles, y el mejor café de Arabia; suministra al comercio incienso, mirra, gomas, sen, agalla, nacar de perlas. - *Aden* al S, es c. rica, fuerte, y comerc. en café, aloes, mirra; con un puerto al Oceano, 5 ó 6 fuertes en la cima de las altas montañas que la rodean, y un bello acueducto á  $\frac{1}{4}$  de leg. de la c. - **FARTACH** reyno al E del de Yemen, está sobre oceano Indiano, y surte de café, aromas y gomas. - *Fartach, Faetash* es c. consider. con buen puerto y comercio en café. - *Kecem* al N-E, tiene puerto y comercio en aloes y gomas. En *Dafar* ó *Dofar* hay buen puerto al golfo de su nombre con comercio en incienso. - **HADRAMANT** reyno al N-E del de *Fartach*, está sobre dicho Oceano, y da café y aromas. En *Mareb* C. c. de aire sano y terreno fértil, hay bellas ágatas. - *Suhar* tiene el mejor puerto del reyno, y el mas frecuentado de buques indios, persas, de Madagascar, Melinde... - **OMAN** rey-

no al N del de Agramant, sobre el Oceano y el estrecho de Ormutz, es el canton mas fértil de Arabia. - *Mascate C.* es c. sita en el fondo de un golfo, con un bello puerto abrigado de los vientos, y una buena ciudadela sobre una roca: es el almacen de las mercancías de Arabia, Persia, India. - *ELCATIF* pais al N-O del de Oman, sobre el golfo Pérsico; produce granos, dátiles y vino; pertenece al Sultan de los Turcos. - *Elcatif C.* es c. grande con buen puerto, mucho comercio, y pesca de perlas.

## PERSIA.

Al imperio de los babilonios sucedió el de los persas, fundado por Cyro 536 años antes de J. C. y acabado despues de dos siglos, en Darío vencido por Alexandro, que repartió sus dominios entre sus generales al irse á morir. Fueron estos sojuzgados sucesivamente por los romanos; pero la Persia nunca sujeta á este pueblo conquistador, mantuvo sus príncipes particulares que desbarataron mas de una vez las legiones romanas. Invadida en el siglo 7<sup>o</sup> por los árabes, la poseyeron hasta el 13<sup>o</sup> en que la conquistaron los mongoles al mando de Gengiskan. Tamerlan suplantó á los mongoles, y su posteridad lo fue por la familia de los Sophis. Aborrecida ésta por su cruel despotis-

mo; Hássein que se coronó en 1694, fue asesinado por Mahamud hijo de Miriweis, y Mahamud lo fue por Esref, uno de sus generales, que usurpó el trono. Thamas de la raza de los Sophis, escapado de los rebeldes, juntó un egercito que confió á Nardir-Saah; y este derrotó y mató á Esref, conquistando ademas las ciudades que los turcos habian ocupado durante la rebelion. Entonces el victorioso y ambicioso Nadir á pretesto de no haber sido premiados condignamente sus servicios; se rebeló contra su soberano, le quitó la vida, y se apoderó del trono, tomando el nombre de Thamas-kauli-kan. Entró despues en la India, de donde trajo un inmenso botin; pero en 1747 fue asesinado por sus generales y parientes. Despues de su muerte fue la Persia inundada de sangre por las convulsiones que escitaron los ambiciosos pretend. de la corona, hasta la instalacion de Kherin-kan que murió llorado de sus vasallos en 1779 despues de un reynado justo y feliz. Desde entonces se han renovado las discordias, por las que los rusos se han apoderado de toda la parte N, con la Georgia de que ya se ha hablado, y los afghistanes han conquistado las prov. del E.

Y Los persas son de mediana talla, bien apersonados, robustos, valientes, cultos, sensatos y de talento; visten á lo turco, aun-

que con mas aseó y comodidad, usan de tabaco, thé y opio; hacen una ligera comida á las 10 ú 11 del dia, y al anoche- cer la principal, sin mas cubierto que sus dedos; y como mudan raras veces su ropa blanca, se bañan con frecuencia. Aunque son mahometanos siguen la secta de Alí, y los turcos los miran como hereges. Los cristianos de Persia son nestorianos con rito syriaco, bajo de un patriarca con el título de Seleucia. Hay muchos persas gentiles como sus antepasados, llamados *parsis* ó *gaures* que adoran el fuego, cuyo libro sagrado es el *Zen-Avesta* atribuido á Zoroastes, escrito en la lengua antig. de los persas; pues la que usan hoy, está mezclada de muchas palabras árabes. La Persia ha producido sabios y literatos, cuya reputacion está estendida en el Oriente; asi como la fama de su industria para tegidos de telas muy finas, de colores muy vivos, pero de diseños incorrectos, fábr. de cueros, sables famosos, nabajas de afeitar, brocados, tapices y joyeles. El rey cuyo gobierno es absoluto, tiene parte en la venta de todos los géneros.

La Persia antes *Media* y *Susiana*, se halla entre los 25 y 44° de lat. N, 65 y 88° de long. E, con 500 leg. de largo, 350 de ancho, 88389 leg. cuadr. y 10 millones de hab. La termina al N la Turquía asiática, al

O el golfo Pérsico, al E el Indostan, y al S el Oceano. Su clima es sano y frio al N, cálido al S: su terreno en lo general seco, arenisco y esteril; da en casi una vigesima parte que se cultiva, trigo, poca avena, cebada, mijo, arroz acia el N, frutas delicadas, lino, cáñamo, ajonjolí, tabaco, algodón... caza, pastos, seda, sen, ruibarbo y otras drogas, minas de hierro, cobre, plomo, antimonio, piedras preciosas, perlas hasta de 50 granos, carneros sabrosos y de lana muy fina, mulas, camellos, escelentes caballos, y otros animales singulares, y al O del Caspio fuentes de *napte* ó aceyte de roca, propia para lamparas, para el condimento de los alimentos, quitar manchas, hacer barniz, y para específico en varias dolencias. Hay fabr. de bellas telas de algodón, seda y tapices afamados, de cueros, zapas y tafiletos, de hermosa porcelana, jabon de grasa de carnero, y cenizas de yerbas fuertes. Las cadenas del *Cáucaso* y *Taurus* que la atraviesan desde la Natolia á la India, son sus montes princip. el *Khur* ó *Cyrus*, y el *Ares* ó *Araxês* que sale del Ararat, son sus mayores rios; y sus lagos el *Erivan* en la Armenia persiana, *Urmia* en el Aderbijan, *Zeré* en el Segestan, y *Niris* en el Farsitan. Se divide la Persia en las 15 prov. siguientes.

PROV. AL N-O. DAGHESTAN prov.

terminada por el Caspio, antes parte de la *Albania*; es en extremo fértil en trigo, cebada, frutas, azafrán, algodón: habitan parte de sus 8 distritos tártaros independ. y mahomet. - *Tarkou C.* tiene un puerto al Caspio. - *SHIRVAN* prov. al S del Daghestan, parte que fue de la *Albania*, y limitada al E por el Caspio; pertenece hoy á la Georgia de Rusia. Encierra su suelo de aire sano, montañas cubiertas de nieve, y fuentes de betún de naphtha acia el Caspio: produce plantas aromáticas y seda. - *Shamaki c.* en que perecieron 8 mil hab. en el terremoto de 1760; tenía fabr. de seda: al presente la habitan 950 familias persas, tártaras, y 50 armenias: su suelo es fértil, pero está inculto. - *Derbent c.* al S, muy fortif. con 4 mil famil. está cerca del Caspio al pie del Cáucaso; y en sus cercanías se ven restos de una gran muralla que ocupaba el espacio entre el mar Caspio y el Puente-Euxino. - *ARMENIA PERSIANA* ó *Erivan* prov. al S-O de Shirvan, tiene por C. á *Erivan c.* grande y comerc. cercana á un gran lago de su nombre: está dividida en dos partes sobre el *Zengdi*, en campo que da rico vino. En su vecindad se halla el monast. de *Hekmiazin* en que reside el patriarca de los armenios. - *ADERBIJAN* parte antes de la *Media*, es prov. al S de Shirvan, terminada al E por el Caspio; con buenos

pastos, trigo y seda. - *Tauris* C. c. de 11 leg. de ámbito con 250 mil hab. está en sitio ameno y llano, sobre dos rios, rodeado de montañas. Encierra muchas bellas mezquitas, innumerables jardines, una plaza capaz de 30 mil homb. multitud de bazars ó tiendas llenas de ricas mercaderías, telas de oro, seda, algodón, pieles, zapas, tafletes... en que comercian traficantes de casi todas naciones. - *Nassivan* ó *Nachivan* cap. de un canton de su nombre, es c. en que hay bellos baños, y todo género de mercancías.

GHILAN antes parte de la *Hircania*; es prov. al E del Aderbijan, terminada por el Caspio, de aire mal sano, terreno abund. de seda, aceyte, vino, arroz, toda suerte de frutas y excelentes pastos, con 50 mil famil. industriales, bravas, de la secta de Omar, y language particular. - *Rescht* C. y resid. del gob. c. de 2 mil casas, sobre el *Siaruthar*; está en medio de un bosque casi desmontado, sin puertas ni murallas, con gran comercio en telas de seda y algodón, drogas y víveres á buen precio, concurso de multitud de extranjeros, extremo calor en julio y agosto. - IRAK-AGEMI antes parte de la *Media*, es prov. al S del Aderbijan y Ghilan, fertil en su parte O, y desierta acia el E, con mucha sal. - *Ispahan* C. y antes de toda la Persia, c. de las mas bellas de Oriente; encier-



ra aun 200 mil hab. 160 mezquitas, 1800 caravanserais edificios ó posadas públicas, 260 baños públicos, un gran número de hermosas plazas, la mayor de 200 toes. de largo y 100 de ancho, fábr. de admirables tapices, telas de oro, seda, algodón, y comercio en perlas, diamantes, pedrerías y seda en crudo. Se halla sobre el *Zenderuth*, con 3 bellos puentes, en un llano, con casas terminadas de azoteas en las que se duerme á causa del calor, calles aseadas que riegan canales lindados de plátanos, y una buena fortal. - *Tcheran* nueva C. junto á las ruinas de la antig. *Rhages*, es c. muy linda al N, de 50 mil hab. que el rey habita, sobre el *Jageron*. - *Ecbatana* al N-O, c. de 40 mil hab. comercia mucho en seda. - *Casbin* ó *Caswin* al N-O, c. rica populosa y comerc. está cerca del alto monte *Elwend*, que encierra bello mármol blanco; en suelo abund. de alfónsigos, y fábrica sables superiores á los de *Damasco*.

PROVINC. AL N-E. MAZANDERAN parte antes de la *Hircania*, está al E de *Ghilan* terminada al N y O por el *Caspio*; y produce trigo, centeno, azúcar, algodón, arroz, seda y hierro. - *Ferabat* C. al S, es c. bella y amena á 5 leg. del *Caspio*. - *Esterabad* al N-E, cerca del *Caspio*, tiene fábr. de telas de seda, lana, y en sus contornos copia de la raíz preciosa con que se tiñen de

encarnado las telas de Persia. - KORASAN antes *Ariana*, al S de Mazanderan; es prov. fertil en granos, seda, turquesas, y fábrica los mejores tapices y sables de Persia: la poseen los *afghanes* ó *aghwanes*. - *Herat*, Ara C. es c. bella de 100 mil alm. con muchas fábr. de tapices y otras telas: en *Nicabur* las hay de sables, y comercio en caballos criados en sus pastos. SABLESTAN antes *Arachosia* prov. al S-E del Korasan; produce arroz y granos. - *Candahar* C. que es hoy de los *afghanes*, es c. grande, rica y muy comere. - SEGISTAN ó SEDJESTAN antes *Drangiana* prov. al S del Sablestan; está rodeada de una cadena de montañas, y es en gran parte esteril y desierta: pertenece á los *afghanes*. - *Zarang*. C. fábrica bella porcelana.

PROV. AL S. KURSISTAN antes *Susiana*, al N del golfo Pérsico y al S de Irak-Agemi; es prov. fertil en granos y frutas. - *Suster* ó *Susa* C. fue grande y rica por su comercio, hoy está muy decaida. - FARSISTAN al O del reyno de Kerman, al N del golfo Pérsico y al S de Korasan; es la prov. mas fertil de la Persia en granos, arroz, vino exquisito, y frutas delicadas. - *Schiras* C. ciudad grande de 4 mil fam. abierta y sin defensa, de calles estrechas é incómodas; está sobre el *Bendemir*, rodeada de montañas, plantadas de viñas, en un llano delicioso re-

gado de muchos canales, y del lago *Bahígan*; que da alcaparras, opio, y rosas, cuya agua venden los hab. y tiene colegio de ciencias oriental. muchas mezquitas, caravanserais, bazares y fábr. de bellos vidrios: es patria de Saadi, cuyo sepulcro se halla con el de Hafax á 7 leg. N-E en un jardín sombreado de cipreses. Al E de la aldea *Istha-car* se ven las ruinas de la antig. *Persépolis*.

- **LARISTAN** prov. al S del Farsistan y al E del golfo Pérsico; es de terreno árido, poco habitado, por la escasez de agua y escésivo calor: algunos cantones dan dátiles y agrios. - *Laar* ó *Lahar* C. es c. grande con fábr. de seda, armas, y suelo abund. en agrios y tamarindos. - **KERMAN** antes *Caramania*, prov. al E del Laristan, sobre el golfo Pérsico, junto al distrito de Ormutz; abunda en pastos y lana muy fina de sus carneros, trabajada por los gauros ó parsis. - Su C. *Kerman* fábrica telas de lana, tapices y buena loza. - *Bender-Abasí* ó *Gomron* al S, es c. muy comerc. sobre el golfo Pérsico, con puerto y buena rada, almacén de las mercancías de Persia, con factorías de ingl. holand. franc. su aire es mal sano y el calor intolerable. - **MEKRAN** antes *Gedrosia*, es prov. al E de Kerman, lindada al S del oceano Indiano, en gran parte esteril. - *Kie* C. sobre un río, es c. bastante grande. - *Tiz* al S, es

c. grande y comere casi arruinada, con un puerto al oceano Indiano. - ISLAS VECINAS Y DEPENDIENTES DE PERSIA. *Bahareim* isla del golfo Pérsico a 9 leg. S de Basora, de casi 12 leg. de ámbito; es notable por las muchas perlas que se cogen en sus costas, no tan blancas como las de Ceylan y el Japon, pero mas gruesas y regulares. La peq. prov. de su nombre en la costa de Arabia, que depende de Persia, es fertil en datiles y buen vino. - *Ormutz* isla de casi 10 leg. de circuito, está en el estrecho de su nombre á la entrada del golfo Pérsico, y á 4 leg. de la costa de Kerman; encierra muchas rocas volcánicas, y es excesivo el calor en ella. Los portug. la tomaron en 1507, y Schab-Abas en 1522: desde entonces está casi inhabitada, y arruinada su fortaleza.

## INDIA.

Esta gran region á la que ha dado nombre el rio *Indus* que riega su parte ocid. entre los 2 y 36° de latitud N, 31 y 115° de long. E; comprende ademas de las islas, la India mas aca y la de mas alla del Ganges, terminadas ámbas en una peníns. llamada la primera *Ocidental* ó de *Decan*, y la segunda *Oriental* ó de *Malaca*, con 60 millones de habit. Alexandro magno conquistó la parte O

de la 1.<sup>a</sup> sin adelantarse mas en este vasto pais, en el que apenas hizo mas que aparecer: y sus pueblos de los mas antig. del globo, se mantuvieron independ. gobernados por sus reyes particulares, hasta que á principios del siglo 15.<sup>o</sup> fueron sojuzgados por los tártaros mongoles, que fundaron un imperio que ha sufrido mil vicisitudes, en las que han influido mucho los ingleses que se establecieron allí; y quienes de resultas de ellas, han adquirido vastas y cuantiosas posesiones. Su aire es sano y puro; el clima templado al N, y muy cálido al S, con lluvias desde junio á setiembre que es su invierno, nieblas espesas y mal sanas en enero y febrero, tiempo sereno los meses restantes, y violentas tempestades en seguida de los grandes calores. Los indios ó *gentues* son generalm. altos, morenos, ingeniosos, honrados, alables con los estrangeros, avaros, perezosos, muy amantes del otro sexô. Lo parco de su alimento que comunmente es arroz, y la costumbre de casarse de 14 años y las mugeres de 10 ú 11; hace que decline el hombre á los 30 años y las mugeres á los 25: rara vez toman mas de una, aunque se les permite la poligamia. Hay entre ellos cierta gerarquía inviolable de clases, á que se debe atribuir el que entre tantas vicisitudes por las que han pasado, conserven siempre un mis-

mo caracter, religion, leyes, costumbres sencillas y tranquilas. Estan todos repartidos en quatro castas; la de los *bramas* ó sacerdotes que respeta el pueblo como cosa divina, y de los *rajas* ó nobles, la de los *ketorys* y *bannianos* labradores y mercaderes, la de los *soudres* ó artesanos, y la de los *parias* que egerce los oficios viles de la sociedad, y son escluidos de las ciudades y templos. Hay sin embargo al presente varias tribus que han violado este arreglo antig. Una es la de los *maratas*, nacion belicosa compuesta la mas de soldados, que han formado un imperio dividido en parte O, su C. *Pounah* c. fuerte y comerc. y parte E, C. *Naypur*, bajo un gefe llamado *Paishwa*: tienen de 150 á 210 mil caballos, son muy temidos de los ingl. que procuran sembrar la division entre ellos. La de los *Bonianos* tribu pacífica dedicada al comercio, y la de los mongoles descend. de los conquistadores del pais.

Desde las riveras del *Indus* hasta el cabo Comorin se profesa la religion del Brahma que cree un Ser supremo que premia y castiga en la vida futura, y gobierna el mundo por medio de seres que le estan subordinados. Esta doctrina mezclada sucesivam. de mil supersticiones, en especial la del *hado* ó destino que hace á los indios muy pacientes, de la *metensycosis* ó trasmigracion de las al-

mas, por la que se les prohíbe matar animal alguno, en el que puede estar el espíritu de algun pariente ó amigo; ha degenerado con el tiempo en idolatría, adorando ídolos de los dioses inferiores; y está contenida en el *Vedan* su libro sagrado, y en su comentario *Ezur-Vedan*, escritos en la lengua antig. del país llamada *sanscrit*; y de ella derivan las que se usan en la India. Sus sacerdotes se llaman *bramanes*, depositarios de la religion y de las ciencias, que poseyeron sus antepasados los *bramas*, á quienes consultaron los griegos mas célebres. En el día se reduce su ciencia á las ideas de su religion, á saber calcular los eclipses, y á una poesía guiada solo de su imaginacion. Entre ellos hay ciertos devotos fanáticos llamados *faquires*, que andan errantes seguidos de multitud de discípulos, practicando austeridades espantosas. Sus templos ó pagodes son ricos, adornados y de architect. sencilla, como lo es la de sus casas y demas edificios: las ceremonias de su culto son pomposas. Los mongoles mahomet. siguen la secta de Omar; y los parsis originarios de Persia, la religion de los persas. De tiempo inmemorial hacen los indios un mismo comercio: y no necesitando de producc. estrangeras; reciben el numerario de todas las naciones, sin tener que gastarlo con ellas. Franc. holand. dinamarq. portug. ingl.

habian repartido el comercio de aquel pais; pero en el dia se han apoderado los últimos de la mayor parte, dejando muy poco á los demas. En 1779 poseian 197496 millas ingl. cuadr. despues de la muerte de Tippo han adquirido 15 mil mas, y dominan 40 millones de hab.

### INDIA MAS ACA DEL GANGES.

Esta parte de 650 leg. de largo, 550 de ancho; está terminada al N por la Tartaria independ. al O por la Persia y oceano Indiano, al S por este mar, y al E por el golfo de Bengala é India mas alla del Ganges. Es un pais delicioso en el que no ofende el frio, y las grandes ojas de sus muchos plátanos, y la espesura de sus palmas guarecen del calor y la lluvia. Tiene al N la doble cadena de montañas nevadas de *Hinnala*, interrumpida de valles amenos, y al S inmensas llanuras fertiles regadas por el *Indus*, el *Ganges*, y otros muchos menores que bajan de cadenas menos elevadas, y desde un alta mesa del centro salen las dos cadenas de los *Gates*. Al E del *Indus* se halla un desierto desnudo y esteril, los bosques fangosos de las costas de Bengala, y las bellas cascadas del *Corvey*. El obstáculo que los vientos encuentran en los *Gates*, montes los mas altos de la In-



dia, parece ser la causa del fenómeno de los *musones*, y que sean contrarias las estaciones en las costas de Malabar y en las de Coromandel. En esta se verifican las lluvias en el muson ó vientos N-E, y en las de Malabar en el muson N-O, y la estación seca en los meses de abril, mayo y junio. Además de los rios ya nombrados, fertilizan esta parte los *Sindt*, *Godaveri*, *Kristna*, y *Brahma-Poutre* afluente del *Ganges*. Las lluvias periódicas y el mucho calor causan un lujo de vegetación desconocido en el resto del globo. El arroz se da en mucha abund. hay trigo, vino, maiz, frutas delicadas, cañas de azúcar, plátanos, especias, añil, pimienta, benjui especie de resina, *betel* hoja de un arbusto rastrojero parecido á la yedra, y el árbol de la pimienta, de sabor aromático, *arez* fruta como una nuez sin cascara y cubierta de una membrana verde, que se masca con el *betel*, adormideras, cardamomo y otros aromas, algalia, canela, seda, mucho algodón, palmas, moreras, preciosas flores: y entre los animales caballos, camellos, bueyes, carneros, elefantes, leones, tigres, leopardos, pante-ras... Es muy raro el oro y la plata, y comunes el hierro, los diamantes y perlas. El soberano de todo este país fue el emper. Mogol el mas rico y poderoso del globo; pero en el día dominan los afghanes, los mara-

thas, los seykes, y los ingleses que indisponiendo con el soberano los príncipes subalternos, han conseguido así apoderarse de inmensas posesiones. En el Indostan se llaman *subabias* las prov. y *subabs* los gobernad. *nababias* los gobiernos inferiores y *nababs* los gefes de ellos. Dividiremos el Indostan en 25 prov. 5 al N-O, 7 al S-O, 3 al N-E, 2 al S-E y 8 en el centro. En la Peníns. occidental hay 6 estados regidos por rajas ó reyes.

### INDOSTAN PROPIO.

TOPOG. PROVINCIAS AL N-E. NEPAUL pais en la parte N, de 12° de estension de E á O, junto al Thibet, aunque rodeado de mont. siempre nevadas, y en suelo 4 mil pies sobre el mar; es de clima templado, y produce arroz, legumb. miel, cera, pimienta, gengibre, resina, madera, cueros. La habitan negros, indios y newares, enemigos de los ingl. que obedecen á un soberano despota, cuya muger tiene guardia escogida entre las mugeres mas hermosas, que manejan con destreza caballo y armas. - *Katmandu C.* de casas y templos de madera, está sobre el *Bismuty*. - CABULISTAN prov. de los afghanes al N-O de las otras, de casi 160 leg. de E á O, 60 de N á S, de suelo interceptado de montes; cria carneros de cola muy grue-

sa y carne sabrosa; da frutas, ruibarbo, aromas y minas de hierro. - *Cabul ó Kaboul C.* es c. grande y bella sobre el *Indus*, almacén del comercio entre la Persia y la Bucharía. - **CACHEMIRA** prov. de los afghanes, al E de la anter. y al S del Thibet; es un valle de 30 leg. de largo y 12 de anchó, lindado de altas montañas, y poblado de arboles; que abunda en trigo, arroz, legumb. pastos, bestias, cera, miel y caza. - *Serinagar* antes *Cachemira*, C. sobre las dos riveras del *Djelum*, con un puente de madera; tiene calles sucias y estrechas, casas de madera y ladrillo con dos ó tres pisos, techadas de tierra sobre la madera, territ. fértil y fábr. de chales, hechos de pelo de cierta especie de cabra. - **LAHOR** ó *Panj-ab* que equivale á 5 aguas por los rios que la riegan; es prov. al S de la de Cachemira, de 100 leg. de E á O, y 30 de N á S. Su suelo fértilis. da arroz, trigo, vino, azúcar esquisita, algodón y frutas; entre el *Behat* y el *Sindt* hay dos fuentes saladas muy productivas. - *Lahor C.* c. grande y la principal de los seykes, está sobre el *Rawy*: fábrica indianas de todas clases, y tapices magníf. se dice residió en ella *Porus* vencido por Alejandro, y despues fue corte de los conquistadores mahom. - **MULTAN** prov. al S-O de la de Lahor, repartida entre los seykes y afghanes, aunque de ter-

reno seco, produce azucar, algodon, agalla, carneros de cola gruesa, caballos, camellos, hierro, azufre. En su C. *Multan* que habitan muchos banianos; hay fábr. de indianas.

PROV. AL S-O. SINDE ó *Tata* es prov. al S de la de *Multan* sobre el oceano Indiano, de 100 leg. de largo, 56 en su mayor anchura, y una cadena de mont. al N hasta *Candahar*. La riega é inunda todos los años el *Indus*, y da poco trigo, mucho arroz, frutas aun en los bosques, cebada, pescado y camellos. Comercia con los portug. en hierro, azufre, sal, lienzos bastos, aceyte de pescado; y fábrica literas. - *Tata* C. está sobre el *Indus* de mas de mil toes. de ancho, á algunas leg. de su emboc. y tiene fábr. de indianas. - GUZERATE prov. de los maratás de *Punah* que forma una peníns. entre el golfo de *Sinde* y el de *Cambaya*; abunda en arroz, frutas, algodon, añil, seda, y da poco trigo: fábrica muchos lienzos. - *Ahmedabad* C. es c. grande y comerc. en todo género de telas de algodon, con manufact. de tapices de seda y oro. - *Cambaya* al S, c. murada y grande, habitada casi toda de banianos; tiene  $\frac{1}{2}$  leg. de ámbito, casas altas, aunque oscuras, calles estrechas y sucias, puerto muy fangoso sobre el golfo de su nombre, y comercio en aromas, perfumes, especias, telas de seda, indianas, velamen, añil, azucar,

obras de ágata, marfil... los ingl. holandes. franc. tienen en ella factorías. - *Surate* c. considerable al S, con buena abra y un cast. está sobre el *Tapti*, á 4 leg. de su embocad. en el golfo de Cambaya, en donde forma un puerto, de acceso difícil para los grandes buques europeos, á causa de los bancos. Es c. muy concurrida de mercaderes de todas las naciones, que hacen un inmenso comercio en especiería, perfumes y telas de todos géneros. - *Diu* c. fuerte en una isla de su nombre en el golfo de Cambaya; tiene buen puerto, y fuerte ciudadela con guarnición portuguesa.

**VISAPUR** prov. de los marathas, al S-E de la anter. sobre dicho oceano, terminada por la *costa de los Piratas*; es de clima vario, la riegan el *Kristna* y otros rios menores, y abunda en arroz. - *Visapur* C. es grande, fuerte y rica por su comercio. - *Radconda* al S-E, es notable por sus minas de diamantes. - *Daman* al N-O, c. de los portug. atravesada por el *Daman*; está á la entrada del golfo de Cambaya, con puerto, ciudadela, y gran comercio. - *Salseta* isla de 7 leg. de largo, 5 de ancho y casi 24 de ámbito; es muy fértil en arroz, frutas y azucar: los ingl. la quitaron á los marathas en 1774, quienes la habían tomado á los portug. - *Bombay* isla de 8 leg. de circuito con 140 mil alm. princip. establecim. de los ingl. á los que la cedieron

en 1662 los portug. que la descubrieron; está al N-O de Salseta, y la habitan comerciantes ingleses, banianos, moros de Surate y parsis de Guzarate, que todos concurren á activar su gran comercio y construccion naval. Tiene escelente puerto y baía comoda, capaz de mil bageles, escala para las costas de Malabar, bien fortificado y guarnecido, lo mismo que la isla, que sirve de almacén del comercio de Malabar, Surate, golfo Pérsico y Arábigo. Su aire no es sano, y su suelo produce muchos cocos. - *Goa* c. grande, rica y comerc. principal establecim. de los portug. en la India; está muy decaida en el dia, y desde 1808 tiene guarnic. inglesa. Se halla en una isla de 9 leg. de ámbito con un buen puerto, muchos fuertes, y arzob. la habitan naciones de diversa religion, y conserva las reliquias de S. Francisco Xavier. - **CANDISCH** prov. de los maratas al E de la de Guzarate; es de suelo fecundo, que regado por el *Tapti*, produce arroz, añil, algodón, adormideras, tabaco... - *Burhampur* ó *Brampur* C. sobre el *Tapti*; está en campo abund. de tabaco, opio, y se fábrica en ella multitud de telas de algodón, persas, bordadas... - **BEDER** *Bedor* ó *Bedur* es prov. de los maratas al S de la de Candish, que surte de arroz, trigo y otros granos. - *Beder*, *Bethana* C. tiene ciudadela y buenos edific. públ. - **BALA-**

GATE ó *Balaguate* prov. al S-O de la de *Beder* lo largo de los Gates, sujeta á los maratas de *Pounah*; es de suelo montuoso y fértil. - *Amednagar* C. es c. grande y comerc. con bellos edific. jardines, canales y territor. fértil. - TELINGA ó *Ahmednagur* prov. al E de la de *Balagate*, ocupada por los maratas; da arroz y algodón. - *Dowlatabad* ó *Ahmednagur* C. es grande y florec. cerca se hallan los famosos pagodes de *Ellora* tallados en roca.

- PROV. AL N-E. NAGRACUT prov. ó reyno al N-O de las siguientes, es montañoso y poco fértil. Su C. *Nagracut* tiene un rico templo al que van los indios en peregrinac. - *BAHAR* prov. al S de la anterior, atravesada por el *Ganges*, cuyo subab depende de los ingl. produce arroz, azúcar, trigo, opio, salitre, bestias, y se fabrican en ella lienzos. - *Patnah* C. c. comerc. en los frutos de la prov. es de calles estrechas y sucias, casas de tierra, sino son las de las factor. europeas, y las de los ricos: y está sobre el *Ganges*, con una fortal. - *Bahar* antigua C. está muy decaída. - BENGALA es una vasta prov. al S-E de la preced. con 10 ó 12 millones de habit. gentues y mahomet. regada por el *Ganges*, y tributaria de los ingl. Da trigo, arroz, algodón, seda, borax, sal, azúcar, opio, cera, algalia... muchas aves ca-

seras y caza : fábrica muselinas, indianas y telas de seda. - *Calcuta* al S, princip. factor. inglesa, es c. de 700 mil habit. de aire mal sano y mal agua, dividida en dos *Black-Town* de mala fabr. y casas de banbous cubiertas de paja, y *Choringea* magníf. y bella en casas, palacios, quintas, jardines... Es la resid. del subab y del gobierno; y está sobre el brazo occident. del Ganges, de anclage poco seguro: desde 1774 hay en ella una sociedad de sabios que ha publicado ya muchas memorias interesantes sobre el Indostan. - *Hougli* al S sobre el dicho brazo del Ganges, al que da nombre, fue c. florec. y hoy está casi desierta. - *Cassumbasar* al S, sobre el dicho brazo, en una isla; celebra una gran feria de sedas del pais, y fábrica telas de algodón y seda. - *Chandernagor* al S, á la embocad. del Ganges; tiene un pagode bello y rico, y gran comercio en terciopelos, camelotes, brocados, salitre, algalia, añil y rui-barbo de Tartaria. - *Dacca* es gran c. sobre el Ganges al E, de casas humildes y de mala fabr. terreno fértil y habit. industr. que comercian en un gran mercado en todo género de telas: hay en ella factor. de ingl. y holandeses.

PROV. AL S-E. ORIXA prov. de los ingles. y de los maratas, al S-E de la de Bengala, sobre el golfo de su nombre, y rega-



da por el *Menahada*; es de territ. montuoso y salvaje, fértil en arroz y algodón. - *Cattack* C. c. de los ingl. está fortific. - *Balasar* c. de los maratas, al N-E, tiene fabr. de seda y algodón: está sobre el *Gongahar*, en el fondo de una baía de la costa de Orixá. - *Jagrenat* al S, en la misma costa, es c. grande con un bellis. pagode concurrido de peregrinos, en cuyo recinto habitan 3 mil brahmas con sus familias. - **GOLCONDA** prov. al S de la de Orixá, sobre el golfo de Bengala; da rico vino blanco, arroz, y tiene minas de diamantes. - *Golconda* antes C. está casi destruida, y en sus contornos se encuentran diamantes. - *Heredabad* C. es c. grande, murada y defendida de torres. - *Masulipatnan* ó *Musulipatan* al S-E, es populosa de 60 mil hab. al desagüe del *Cristna*, con buena rada; tiene fabr. de indianas, mucho comercio y factor. de ingleses.

**PROV. DEL CENTRO.** **DELHI** prov. al S de la de Lahor, y al S-O de Nagracut; da granos, arroz, y algodón. - *Delhi* C. y del Indostan, c. bella, rica y grande sobre el *Djemmah*; tiene un vasto palacio en que residía el emper. en estío: hoy está decaída, y los ingles. tomaron su fortaleza en 1798. - **ADJEMIR** ó *Adjimera* prov. al S-O de la de Delhi, es fértil en arroz y frutas. - *Adjemir* C. está defendida por una fortaleza, que hay

sobre una montaña. - **AGRA** gran prov. al E de la de Adjemir; suministra añil muy estimado, é indianas. - *Agra* C. c. murada con piedras rojas, y foso de 100 pies de ancho; es la mayor de Oriente, y está en figura de media luna sobre el *Djemmah*. Tiene más de 800 baños, 700 mezquitas, el vastísimo palacio del emperad. el admirable mausoleo de *Tadge-Mead* muger del Mogol Chah-Dijhan, obra de 20 años de trabajo: hoy domina la prov. el nabab de Ouda aliado de los ingleses. - **MALVA** prov. al S-E de la de Adjemir, regada por el *Nerhaddah*, es de los maratas, y produce granos, arroz, seda, algodón. - *Oudgein* C. es c. popul. y bella; parece un bosque por los muchos arboles que hay en todas sus calles. - *Seronge* al N-E, está poblada de multitud de mercaderes de indianas, muselinas, cotonías. - **BERAR** prov. repartida entre los maratas, y el subab de Decan; está al S-E de Malva, y surte de granos, arroz, azucar, opio. - *Narpur* C. es bastante considerable. - **ALLAH-ABAD** prov. al N de Berar, regada por el *Ganges* y el *Djemmah*; surte de arroz, algodón y diamantes. - *Allahabad* C. c. grande de bellos edificios; está al confluente del *Ganges* y del *Djemmah*. - **BENARES** prov. al E de la preced. centro de la ciencia y literat. de Oriente; da mucha seda y algodón: depende de los in-

gleses. - *Benarés* C. c. antig. y célebre; poblada de mercaderes y banqueros, sobre el *Ganges*; fue tomada por los ingl. en 1775. Tiene mucho comercio en telas de seda, algodón... - *OUDA* prov. al N de las dos preced. y al S de una cadena de mont. cubiertas de bosques, que la separa de *Nepaul*; está regada por el *Ganges*, *Gagra* y otros: pertenece á los ingl. y se cogen en ella granos y bestias: sus bosques abundan de animales salvages. - *Ouda* antig. C. está sobre el *Gagra*. - *Lucknow* C. es c. grande de mala fábr. sobre el *Goomty*.

**PENINSULA OCIDENTAL.** Esta parte está cortada de N á S por los montes *Gates*; y su clima mas cálido que el del *Indostan*; sombrea mas el color de sus habitantes: abraza las costas de *Malabar* y *Coromandel*. - **COSTAS DE MALABAR.** *MISSORA* ó *Maysur* reyno al S de la prov. de *Visapur*, es un reyno que aumentó *Ayder-Ali*; y del que se han apoderado los ingl. reynando *Tippoo-Sultan* y su hijo; y habiendo muerto *Tippoo* en un combate contra ellos en 1799, colocaron en el mando á un raja bajo de su protecc. Su suelo es fertil en arroz, pimienta, cardamomo, canela, y su C. es *Maysur*. - *Seringapatnam* c. grande y fuerte, tomada por los ingl. á *Tippo-Saeb*; está en una isla que forma el *Caveri*. - *Peripatnam* al N-E, es

c. bastante considerable. - *Bednor* al N-O, está defendida por fuertes, edificados sobre las montañas que la rodean. - **CANARA** estado de 70 leg. desde Cananor al cabo Ramas, que reparten los maratás y los ingles. abunda en bestias, pimienta, palmas, frutas y arroz negro: sus hab. están miserables. - *Mangalor* C. al O, c. de los ingl. está sobre un río que admite barcos de 600 á 700 toneladas; y comercia en pimienta, cardamomo, madera de sándalo... - *Barcelor* al S-O, tiene un buen puerto y comercio en arroz, pimienta... - *Cananor* c. marít. con un puerto vasto y seguro, es de terrít. que da en abund. pimienta, cardamomo, tamarindos, gengibre... sus hab. son mahomet. - *Baliapatnam* al S-O, es c. comerc. en pimienta, con un puerto al desagüe de un río. - *Tellichery* al S-O, c. de los ingl. lo mismo que *Mahe* c. fuerte; hacen mucho comercio en pimienta: ésta tiene el principado de las islas Secheles. - **CALICUT** al S-O, es país interceptado de bosques, ríos y lagunas, que abunda en pimienta, aloes, gengibre y arroz: sus habit. sujetos á los ingl. andan casi desnudos, y usan la poligamia: se dividía en 7 princip. y hay en la C. *Calicut* un puerto, el primero que descubrió Vasco de Gama portugués, 7 mil casas junto al mar, todas con jardín, y mucho comercio en pimienta y cardamomo.

TRAVANCOR reyno al S del de Maysur, terminado en el cabo Comorin, de 50 leg. de largo, y 20 á 30 de ancho; produce algodón, pimienta, arroz. - *Travancor C.* tiene puerto sobre la costa. - *Cochin* c. de 16 mil alm. tomada á los holand. por los ingl. comercia en pimienta y canela. - *Cranganor* al N, es c. fuerte de los holandeses; y *Anjinga* al N, c. de los ingl. con un puerto y fábr. de indianas y muselinas.

#### COSTA DE COROMANDEL AL E.

Se halla esta entre el *Colran* y el *Godaveri*, y produce abundancia de arroz y las mejores perlas de la India: la mayor parte es de los ingl. no hay puerto alguno en sus ciudades, y si solo radas mas ó menos seguras. Sus estados son **CARNATE** al S de la prov. de Golconda, fertil en arroz y algodón, gobernado por un nabab que depende de los ingl. - *Arcot* ó *Arcate C.* c. de 40 mil hab. está en terreno fertil. - *Bismagar* antigua C. al N-O, fue c. fuerte y populosa con un soberbio palacio, y hoy está casi destruida. - *Palliacate* al N-E, tiene fábr. de musel. afamadas. - *Madras* c. grande de 300 mil hab. al N-E, dividida en 3 partes, y resid. de un nabad, con el cast. de S. Jorje, depende de los ingl. que sacan de ella inmensas riquezas, á causa de su vasto comercio, que atrahe alli comerciantes de todas las naciones:

su territ. es arenisco, y falto de agua. Los ingl. habitan la c. blanca, la negra los judios, armenios, moros, todos comerc. ricos, y el pueblo el *arrabal*: entre ellos hay de 3 á 4 mil cristianos que se dicen portug. *Meliapur* ó *Santo Tomas* al E, es c. habitada de indios, mahometanos, y cristianos con ob. y comercio considerable en indianas y lienzos. - *Pondichery* al S-E, es c. grande, fuerte y bella, princip. establecim. de los frances. desde 1674. Tomada varias veces por los ingl. se ha restituido á los franc. en 1814. Está dividida de S á N por un canal, defendida con un buen fuerte, y excelente rada. Al E está la c. *negra* de los indios, y al O la *blanca* de los europeos, con calles derechas, plantadas de arboles, y fabr. de pañuelos y muselinas comunes, indianas y otras telas raras. Su terreno esteril da con el abono, arroz, legumb. y *chaya* raiz para tinte; las aguas de dos riachuelos inútiles á la navegac. son excelentes para teñir. A 1 leg. hay una colina cubierta de palmas que sirve de guia á los navegantes. - *Devanapatnan* y *Devicoté* al S-E, de los ingl. sobre el *Colram*, tienen manufact. de muselinas é indianas, y *Portonovo* ó *Peringuepec* es una linda c. de los holand. - *Ranjanagur* es un fuerte sobre una altura á 15 leg. N de Tanjaor.

TANJAOR reyno de 30 leg. de largo, y

20 de ancho, es de excelente terreno y bien regado, que abunda en arroz, algodón y raíces propias para teñir las muchas telas que en él se fabrican. - *Tanjaor* C. c. comerc. está sobre el brazo del *Caveri*. - *Tranquebar* c. de los dinamarq. con 26 mil habit. una fortaleza y gran comercio en muselinas, indianas y persianas; fue tomada después de 1813 por los ingl. y restituida en 1814. Cerca de ella está al S la isla de *Seringan*, en la que hay un vasto pagode concurrido de peregrinos de todo el Indostan, en el que se regalan con sus ofrendas innumerables bramas y familias. - *Kariskal* al S-E, factoría de franc. con gran comercio en indianas, pañuelos... está sobre un brazo del *Colran*. - *Negapatnam* c. fuerte al S-E, muy comerc. fundada por los portug. fue tomada por los ingl. en 1781. - *MADURÉ* prov. al O y S de *Tanjaor*, abunda en arroz, elefantes y otros animales muy diferentes de los de Europa. - *Maduré* C. c. grande, bella y fuerte; tiene campo muy ameno y fértil en frutos; la tomaron los ingl. en 1776. - *Trichenapali* c. comerc. sobre el *Caveri*; está casi destruida con la guerra.

## ISLAS DEPENDIENTES DE ESTA PARTE DE LA INDIA.

*LAGUEDIVAS* son 20 islas al O de la

costa de Malabar, de poca estension, vecinas unas de otras y las mas inhabitadas: algunas las pueblan indios, y producen arboles de cocos y ambar-gris acia la costa. -MALDIVAS islas al S-O de la costa de Malabar, que divididas en 15 grupos, ocupan 200 leg. de largo y 35 de ancho, á 50 leg. del cabo Comorin. Son innumerables, pequeñas y próximas entre si; sin hab. las mas, y habitadas de indios las otras, bajo de un rey absoluto, mahom. como sus vasallos, que son robustos, animosos y diestros para todo. Hay en ellas plátanos y arboles de cocos en abundancia, y en sus costas se coge coral, ambar-gris, tortugas, y *couris*, conchillas que sirven de moneda en la India y Africa. La mayor llamada *Malé*, es la resid. del rey: en los estrechos que separan las islas, hay muchos cocodrilos.

CEYLAN antes *Taprobana*, isla al S-E de la costa de Coromandel, separada de ella por el estrecho de *Manar* de casi 50 leg. y de ancho; fue descubierta por los portug. que espelidos por los holandes. lo han sido estos poco ha por los ingl. Tiene 90 leg. de largo, 68 de ancho, aire sano, pais montañoso, vales fertiles, espesos bosques en el centro que es elevado, animales de todas especies, sino es de ovejas, elefantes los mas estimados de la India, búfalos, chacales, osos, y cocodri-



los en las costas. Las produc. de su suelo bien regado, son arroz alimento del pueblo, frutas delicadas, tabaco, pimienta, canela superior de la que hay bosques, especiería, seda, algodón, plantas aromáticas, arbustos olorosos, drogas medicin. raices para tinte, plata, cobre, plomo, cristal de roca, marfil, piedras preciosas, y perlas en sus costas. Los supersticiosos indies colocaban en esta isla el paraíso, mostrando sobre su montaña mas alta la impresion del pie de Adán. Sus hab. llamados *chingaleses*, estan gobernados por un rey que habita en *Candy*, C. c. bella y grande situada en el centro de la isla, sobre una montaña, en terreno ameno y muy cultivado que circundan aldeas populosas, valles deliciosos, y colinas cubiertas de frutales. Al N-E de la isla habitan los *bedas*, tribu independ. y errante, sin poblac. fija, que se desconfia y huye de los extranjeros. - *Colombo* al O principal establecim. europeo, es c. bella y fuerte; con puerto, ciudadela, 3 fortalezas, y campo abund. de canela. - *Negombo* al O, c. fuerte que edificaron los portug. tiene puerto y término con la mejor canela. - *Trinquemala* al E, c. y puerto escelente, defendido por fuertes; está en baía de su nombre, al desagüe del *Mowil-Ganga* principal rio de la isla. Desde 15 de febrero hasta 15 de abril se hace la pesca de perlas, la mas

interesante del globo, en la costa N-O, en la baía de Manar; á la que se reunen infinidad de pueblos diferentes en color y costumbres, que se alojan en casas, tiendas y cuevas junto á la aldea *Candat-chey*.

### INDIA MAS ALLA DEL GANGES.

Este pas de 650 leg. de largo y 360 de ancho; tiene al N la Tartaria independ. y la China, al O la India mas aca del Ganges y el golfo de Bengala, al S el estrecho de Malaca, y al E los golfos de Sian y de Tonquin. Por lo que de él conocemos, que casi son solo las costas; el clima, producc. lenguas, religion y gobierno son con corta diferencia muy semejantes á las de la otra parte de la India. Encierra dos grandes imperios formados en estos últimos tiempos de estados, que eran independient. ó sugetos á la China; el imperio *Birman* con los reynos de Ava, Aracan, Pegu, y otros peq. países poco conocidos; y el de *Tonquin* con este estado, el de Laos, la Cochinchina, Tsiampa, Camboya, y Lac-tho, antes tributarios de la China; encierra ademas el reyno de Ashan, el de Siam, la peníns. de Malaca y las islas.

TOPOG. IMPERIO BIRMAN. AVA reyno sobre el golfo de Bengala, atravesado por el *Irraudi*, habitado por idólatras, indus-

tr. humanos; y muy fertil en arroz, trigo, legumbr. con minas de oro, plata, rubies, safiros, ametistas... - *Ava* antes C. está hoy desierta y casi arruinada, despues que el emperador Birman ha mudado su corte á *Umerapura* C. del imperio, c. grande, bien situada sobre el *Irraudi*, á 7 leg. de *Ava*: tiene un vasto y magníf. palacio imperial, templos suntuosos con mucho oro y pedrería, una buena fortaleza, gran comercio, y en su vecindad canteras de bello marmol. - *Keosí* es c. sobre el *Irraudi*, á 34 leg. de las ruinas de *Ava*. - *Paghan* c. al O, antes resid. del emper. es famosa por sus templos y vastas ruinas: conserva bazares surtidos de todos géneros, y fábr. de loza barnizada: está á la izquierda del *Irraudi*, en territ. esteril. - *Sillah-Miu* al S-O, es c. grande notable por sus manufactur. de seda. - *Tongho* c. grande al S-O, y al E del *Irraudi*, de territ. muy fertil que cria escelentes bestias; fábrica bellas telas de algodón. - *Prome* c. de 40 mil almas sobre el *Irraudi*, que la hace comerc. está rodeada de empalizadas, y se labran en ella los vasos de piedra, que sirven en los templos. - *Kium-Zaik* c. bella sobre el *Irraudi*, y atravesada de canales de este rio; tiene preciosos puentes de madera y manufact. de algodón. - ARACAN reyno al S-E del de *Ava*, y al N del golfo de Bengala, intercep-

tado de rios y lagos; fue conquistado en 1783 por los birmanos. Es pais muy poblado, y estremam. fertil en arroz, naranjas, plátanos, nueces de coco y otras mil frutas, pocos caballos, muchos elefantes, búfalos, camellos, y muy poco comercio. - *Aracan* C. c. saqueada en 1783, se ha reducido á 15 mil habit. de 150 mil que tenia; está gobernada por un virrey. - *PEGU* reyno al S del de Ava, regado por el *Pegu* y el *Sitang*; da arroz, gomalaca, oro, plata, cobre, estaño y rubíes. Los *talapones* habitan los bosques en cuevas, ó sobre los arboles, de miedo de los tigres. - *Pegu* antigua C. fue arruinada por *Alompra*, que hizo edificar otra mas peq. y regular, de casas bajas de madera, palacios y templos de ladrillo. - *Rangon* ó *Rangoun* es la c. mas merc. del *Pegu*, con 30 mil habit. en 5 mil casas edificios de madera, aduana de ladrillo cubierta con tejas, calles bien empavesadas y mercaderes de todas las naciones especialm. ingl. está sobre el golfo de Bengala, con un excelente puerto á 1 leg. del famoso templo dorado de *Dagon*, á la orilla E del *Rangoun*, brazo del *Irraudi* que desagua en dicho golfo.

**IMPERIO TONQUIN.** Este imperio que acaba de formar un heroe, de mas de 20 millones de hab. sacandolos de la sugesion antigua en que habian vivido dominados de la

China; es de territ. en lo general fertil, y abunda en arroz, frutas, seda, canela, azúcar, marfil, pimienta, añil, metales, piedras y maderas preciosas: le componen los estados siguientes. — **TONQUIN** al N-E, sobre el golfo de su nombre, de 200 leg. de largo y 150 de ancho; es país bien regado, montañoso, fronterizo de la China, y bien poblado de gentes de buena talla y temperamento, cabellos negros, nariz chata, dientes blancos, sensatos, amigos de curiosidades, bebedores, guerreros é idólatras; hay entre ellos muchos cristianos. Su terreno da con los frutos de necesidad, frutas delicadas, plátanos, agrios, ananas, cocos, bestias y aves caseras, cerdos, monos, ciervos, tigres... — **Kecho C. c.** al E sobre el *Songkoi*, situada en terreno abund. en seda, madera y laca; tiene factorías de ingl. y holand. — **Bak-Kink** es c. bastante grande y muy comerc. — **Hean** c. consider. está á 16 leg. S de Kecho. — **COCHINCHINA** estado al S de Tonquin, sobre el golfo de su nombre, de 100 leg. de largo, 25 de ancho; es de territorio semejante al de Tonquin, y da maiz, mijo, habas, azúcar, canela, seda, añil, algodón, thé, betel, muchos elefantes, madera de rosa, ébano, sándalo... y en sus bosques, metales... fertilidad que debe á las inundaciones periódicas de sus rios como las del Nilo. En él se halla *Phu-*

*Xuan C.* de todo el imperio y resid. del emper. - *Hue C.* antig. del país, c. grande, está sobre un río que la atraviesa de E á O. - **LAOS** estado al S-O de Tonquin, lleno de bosques, y habitado de agricultores y pescadores; produce arroz, benjui, laca, oro, piedras preciosas, y muchos elefantes. - *Han-Niech* es la C. - *Langione* antig. C. y c. grande, se ignora si está destruida. - **TSIAMPA** y **LAC-THÓ** al S del desierto de Cochinchina, al N-O del mar y al E de Camboya, son estados peq. llenos de bosques, con hab. poco civilizados, casi errantes, dados á la caza, y cuyo terreno les da algun añil, mala seda, poco algodón, marfil y pieles: no tienen poblac. considerable. - **CAMBOYA** país al O de Tsiampa, sobre el golfo de Siam; atravesado por un gran río; surte de arroz, benjui, cera, laca, pieles, y tiene vastos bosques con muchos elefantes, tigres y serpientes. - *Camboya C.* sobre el *Mecon*, es c. de bastante comercio.

**SIAM** reyno al S del de Laos, sobre los golfos de Siam y de Bengala, es como el Egipto, un valle entre dos cordill. cubiertas de bosques con bestias salvages, entre las que corre el *Meinam*. Sus 1.900000 hab. parecidos á los chinos, son algo afeminados, sobrios, morigerados, idólatras, con sacerdotes llamados *talapones*. Comercian por medio de sus

mugeres con los europeos, dandoles oro, plata... marfil, hierro, estaño, drogas, barnices, maderas preciosas, ágatas... y cogen de su terreno maiz, arroz, algodón, frutas, sirviendose de elefantes de que abunda su suelo.-*Siam* ó *Juthia C.* resid. del rey, es c. grande, situada en una isla que forma el *Meinam*, con un palacio y pagode suntuosos, en cuyas cercanías hay una pirámide erigida por una victoria conseguida allí sobre el rey del *Pegu*. - *Mergui* al S-O, es un buen puerto al golfo de Bengala, en que se comercia en arroz y marfil. - *Ligor* al S, es otro puerto al golfo de Siam, en el que los holand. tienen factoría. - *ASHAM* reyno tributario de la China, al N del imperio birman y atravesado por el *Bramaputre*; es estremam. fertil en granos, arroz, frutas, azucar, seda, algodón, cera, almizcle, goma laca, marfil; con oro, plata, hierro, muchos elefantes y bestias salvajes. Sus hab. idólatras estan poco civilizados, y mucho menos los *cucis*, que moran en las montañas, que estan siempre en guerra; y se alimentan de serpientes, gatos, perros... - *Gergong C.* al E de Bengala, es la resid. del rey. - **PENINSULA ORIENTAL** se halla entre el estrecho de Malaca y el golfo de Siam. - **MALACA** estado de 270 leg. de largo, es parte independ. y parte de los ingles. que la conquistaron á los holand. los cuales

la quitaron á los portng. sus descubridor. en 1641. Abunda su suelo de arroz, pimienta, azucar, laca, oro, estaño, marfil, madera de aguila, diamantes... Los *malayos* negros, salvajes y mahomet. tienen pocas poblac. - *Malaca C.* tiene escelente puerto, bastante comercio, y guarnicion inglesa. - *Johor* al S, y *Tronganon* son tambien puertos con comercio en pimienta, cera y piedras preciosas.

ISLAS DE ESTA PARTE DE LA INDIA. ISLAS DEL GOLFO DE BENGALA. *ADAMAN* estan al O de *Malaca*, son 12 bastante juntas y habitadas de *malayos*. La mayor es de 50 leg. de largo y 15 de ancho, las otras son peq. y todas dan arroz, frutas y ostras. - *NICOBAR*. Se llaman asi muchas islas al S de las de *Adaman*, proximas unas á otras: la mayor tiene 10 leg. de largo y 4 de ancho, con un puerto en el que dan fondo los bajeles de India. Son en lo general montañasas, cubiertas de arboles de cocos, álamos, limoneros, de betel... y rodeadas de rocas. Sus hab. que son bien apersonados, robustos y gentiles; habitan las costas, y viven de pescado, gallinas, cerdos y frutas. - ISLAS DEL GOLFO DE SIAM. - *PULO CONDOR* son 4 islas al S del reyno de *Camboya*, cercanas entre si, bien situadas y habitadas por *Cambojos*. - *PULO UBI* isla al S-O de las preced. de 8 leg. de ámbito, abunda



en buen agua y madera : la habitan malayos.- PULO-TIMOR isla al S de la anterior, de 40 leg. de circuito; tiene montañas cubiertas de arboles, y valles fert. sus habit. de las mismas costumbres que los malayos, son muy negros.

## ISLAS DE ASIA SITUADAS EN EL MAR PACIFICO.

IMPERIO DEL JAPON. Forman este imperio florec. muchas islas vecinas entre si, entre los 30 y 55° de lat. N, 161 y 175° de long. E, descubiertas por los portugueses en 1542, y situadas al E de la Tartaria china, en la estremidad del antig. continente, como las islas Británicas lo están en la estremidad del nuevo. Su clima en lo general es templado, y su suelo espuesto á frecuentes tempestades, uracanes y terremotos; está cubierto de montañas, algunas como el *Firando* y *No-ki-Sima* volcánicas, colinas, valles bien regados, con costas escarpadas batidas por un mar tempetuoso. Los hab. mal apersonados, de color moreno, ojos peq. cejas altas, nariz corta, cabello negro, que visten una ropa ancha de tela correspond. á la calidad de cada uno; son valientes, humanos que odian la efusion de sangre, frugales, aseados, de talento, obedientes á sus mayores, idola-

tras y supersticiosos: respetan como á un dios al *dairi gefe* de su religion, honran los *bonces* sus sacerdotes, y obedecen ciegam. á su emper. ó *kubò* que los gobierna despotícam. y dispone de 400 mil infantes y 50 mil caballos: aunque su marina de buques muy imperfectos, le imposibilita á importantes expediciones de mar. Una cruel persecucion de 30 años suscitada en 1549, acabó con el cristianísimo que estableció allí S. Francisco Xavier, en la que perecieron 400 mil cristianos; y de resultas miran muy mal y con desconfianza á los europeos. Su infatigable cultivo é industria saca de su terreno poco fértil y bien poblado, granos, arroz, thé, frutas, azucar, pimienta, seda, algodón, flores, plantas medicin. y de tintura, plata, cobre, estaño, ágatas, y perlas rojas en sus costas: hay arboles de alcanfor, de papiro con cuya corteza se hacen telas y papel, de barnices... bueyes, vacas, caballos, pocas cabras y ovejas, osos, javalies, damos, zorras, liebres, perros salvajes, monos, caza, pesca de ballenas y otros pescados: los japoneses fabrican muy buena porcelana.

TOPOG. LAS KURILES forman una cadena de 20 islas peq. entre los 46 y 51° de lat. N, 169 y 175° de long. E, habitadas solo la 1ª 2ª 13ª y 14ª de indios muy belludos, con barbas largas, originarios del Japon, que

viven de caza y pesca. Comunn. solo se va á ellas á cazar nutrias y zorras. - NIPHON la mayor y mas poblada de las islas del imperio, tiene por C. y lo es de todo él, *Jedo* c. bella, grande y populosa en la que reside el emper. y hay un buen puerto, dél que estan escluidos los europeos, un magníf. palacio y otros bellos edific. pero las casas son de madera, peq. y bajas. - *Meaco* al O, antig. C. y resid. del dairi, es c. grande, almacen de las manufact. del Japon, de calles estrechas, casas de barro, ó madera, con un depósito de agua en el techo contra los fuegos, buena fortaleza, y fábr. de telas de oro, plata, seda y obras de acero. - *Osaka* c. populosa y comerc. al S-O, sobre un rio navegable; tiene buen puerto, y un cast. fuerte y magníf. - *KIUSIU* ó *Bongo* isla al S-O de Niphon, perfectam. cultivada; tiene minas de plata y estaño. - *Nangasaki* C. es c. grande y populosa con un puerto en medio del qual se halla la peq. isla *Decima*, en que los japoneses comercian con los holand. y chinos, únicas naciones que tratan, sin permitirlos pasar de la isla.

Las LIEOU-KIEOU son 36 islas entre el Japon y la Corea, á los 27 y 29° de lat. N, 146 y 148° de long. E, con hab. habiles en construir barcos, que hablan la leng. japona, y estan gobernados por un rey que

tributa á la China azufre, estaño, coral, y perlas: en todas se cogen granos, rico arroz, frutas, legumb. algodón, y hay caballos, bestias de cuernos, cerdos y aves caseras. - *Kieu-Tchin C.* resid. del rey, está en la isla principal que tiene 70 leg. de largo, y 30 de ancho. - **FORMOSA** isla al S-O de las anter. á los 22 y 30° de lat. N, 38 y 141° de long. E, de 90 leg. de largo, y 50 de ancho: depende del emper. de la China, que tiene en ella guarnicion; y produce granos, arroz, frutas, seda y algodón. Su *C. Tay-Ouan* es rica, populosa con buen agua, en la que hay un puerto de abordó difícil, defendido de un fuerte, calles rectas, entoldadas 8 meses por el calor, y grandes almacenes.

**FILIPINAS** islas que forman el archipiélago, llamado *S. Lázaro*, descubiertas por *Magallanes*, sacrificado allí en 1519, y conquistadas las mas por los españoles que las poseen desde 1564, reynando Felipe II que las dió nombre. Estan entre los 7 y 19° de lat. N, 136 y 145° de long. E; y las pueblan 3 millones de hab. gentiles ó mahomet. sino es en los establecim. españoles, gobernados por gefes depend. algunos de los españoles. Su clima no es muy sano: y su suelo mucha parte volcánico, espuesto á uracanes y terremotos, con muchas aguas termales; está cruzado de grandes rios y arroyos, efec-

to de las continuas lluvias que caen en verano al O, y en invierno al E. Produce mucho arroz y seda, bastantes granos, agrios delicados, cocos de cuyo licor se hace algun vino, otras frutas del pais, azucar, tabaco, cacao, canela, algodón, añil, oro, plata, hierro, azufre, ambar-grís, perlas, aves case-ras, cerdos, búfalos salvajes, muchos monos, caza y pesca en abund. No medran allí las viñas, ni nuestros frutales, y se surten de Europa de vino, aguardiente y aceyte. Las mayores son LUZON toda de los españoles, al N de las otras, con 160 leg. de largo, y 40 de ancho. - *Manila* C. arzob. y c. comerc. de 38 mil alm. con sus arrabales, resid. del virrey; tiene casas bajas de madera por los frecuentes terremotos, una buena abra, y un fuerte cast. En *Nueva Cáceres* al S, y *Nueva Segovia* al N, hay ob. y puerto. - *MINDANAO* isla triangular al S de las otras, de 65 leg. de largo, 40 de ancho, y sembrada de montañas, en las que hay un volcan al S que sirve de fanal á los navegantes; abunda en plátanos, agrios y otras frutas raras, nueces moscadas, clavos de especia, canela, oro y perlas. La habitan 4 naciones gentiles y mahomet. que obedecen á un rey. - *Mindanao* C. es c. bastante grande en la costa S, con abra defendida de un cast. casas sobre postes, en las que se entra por escalas que se

quitan de noche para evitar los animales ponzoñosos. En *Sambuang* al S-O, hay un puerto y establecim. de españoles. Las demas islas son *Leyre*, *Ibabao*, *Samar*, *Mindora*, *Paragoa*, *Iolo*, *Bantuyan*, *Cebú*, *Panay*, *Bisalan*, *Calamiana*, *Bool*, *la Isla de los negros...* hasta 40.

MARIANAS son 17 islas peq. y vecinas al N-E de las Filipinas, entre los 14 y 23° de lat. N, 164 y 107° de long. E, descubiertas por Magallanes, y de las que se posesionó Miguel Lopez de Legaspiz en 1565, de orden de la reyna Mariana de Austria que las dió nombre: se llamaron *de los ladrones* por algunos utensilios que le robaron los insulares. Estos de larga vida, aficionados á la danza, caza, pesca, y gentiles; se dice no conocian el fuego, pero son muy diestros en fabricar sus ligeras embarcac. Su aire es puro, su cielo sereno; y las produce de su suelo poco poblado, iñanas, naranjas, plátanos y otras frutas. - GUAN la mayor de 30 leg. de ámbito, tiene una corta guarnic. en dos fuertes situados en dos radas á las que aportan los navios. - CAROLINAS son muchas peq. islas vecinas entre si y poco conocidas de los europeos, al S de las Marianas, entre los 6 y 12° de lat. N, 153 y 175° de long. E, en las que se establecieron los españoles reynando Carlos II. Sus habit. son gentiles

fuera de los que moran en los establecim. españoles. Las mas notables son *Hogoleu* y *Yap*. - PELEW cadena de islas peq. al E de las Filipinas, entre los 5 y 9° de latit. N, 148 y 153° de long. E, á las que fue arrojado y bien tratado Wilson en 1783 por una tempestad. Sus hab. son morenos, bien apersonados, humanos; obedecen á un rey, y andan casi desnudos. Su terreno da cañas de azucar, algodón, cacao, ñanas, plátanos, agrios.

LAS ISLAS DE LA SONDA son 12 situadas al S-O de las Filipinas, entre los 7° de lat. N y los 9° de lat. S, 124 y 137° de long. E, las cuales cierran al E el oceano Indiano. Las mayores son *Sumatra*, *Banca*, *Borneo*, *Java*, *Baly*, sujetas en parte á los holand.- SUMATRA al N-O de las otras, atravesada por el equador, de 250 leg. de largo y 70 de ancho, está separada del continente por el estrecho de Malaca, y de la de Java por el estrecho de la Sonda, lleno de islas peq. con base de coral. Templan el calor de su clima lluvias frecuentes y las brisas regulares del mar. Su suelo cubierto de montañas con muchos volcanes, de las que la de *Ofir* bajo del equador, tiene 4 mil pies de altura; es muy espuesto á terremotos: el de 1800 elevó un vasto y terrible escollo. Sus producc. son buenos pastos, arroz y otros

granos, pimienta, benjuí, alcanfor, varias frutas y especias, oro, plata... mucha caza y pescado, bosques poblados de elefantes, monos y muchas fieras, serpientes, grandes lagartos... Comprende muchos reynos, cuyos hab. son generalm. mahomet. negros, orgullosos, sanguinarios, astutos y traydores. - **ACHEN** reyno rico al N, abunda en minas y hab. mahomet. activos y guerreros, que viven de arroz que les viene de fuera, y comercian en aromas, especias, oro, alcanfor, benjuí, marfil, pimienta, y nidos de aves. - *Achen* C. es c. grande y populosa al N de la isla, en llano sobre un rio que admite peq. buques, con casas de cañas, y cortezas de arboles, rodeadas de plátanos, y banbus, palacio real fortif. en medio de la c. comercio en pimienta, y factorías europeas. - *Jambi* al S-E, C. del reyno de su nombre, es c. comerc. con un puerto y factoría de holand. - *Palimban* C. de otro reyno, está al S-E con puerto y fact. de holand. comercia en pimienta y estaño. - **BANCA** isla al E de Sumatra, de la que la separa el estrecho de su nombre, tiene 30 leg. de circuito, y minas de estaño. - *Banca* C. resid. del rey que gobierna la isla, tiene buen puerto y fact. de holand. - **BORNEO** isla al N-E de Banca, de 266 leg. de largo y 235 de ancho, fue descubierta en 1521 por Jorge Meneses portugues. Sus costas las habitan



*malayos*, y su interior lleno de bosques, los *beajus*, robustos, bien apersonados y supersticiosos: los ingleses se han establecido en el N de la isla. Sus producc. son semejantes á las de Sumatra, y ademas da el mejor arroz de Asia, madera de constr. diamantes, y entre los monos el orang-utan ú hombre salvaje. - *Borneo* C. edificada sobre postes, grande, populosa y muy comerc. está sobre las dos orillas de un rio por el que se aborda á ella en chalupas, con un buen puerto. - *Benjarmasen* al S, tiene buen puerto, mucho comercio, y fact. de holand. - *JAVA* isla entre las de Sumatra, Borneo, Maduré y Baly, de 255 leg. de largo, y 50 de ancho, con hab. robustos, fieros, crueles, bellicosos, mahomet. que se ennegrecen ó doran los dientes; estaba repartida entre los reyes de Bantan, de Mataran y los holand. á los que los ingl. han quitado los mas de sus establecim. Su territ. produce granos, arroz, pimienta, gengibre, sabrosas frutas, drogas de toda especie, oro, diamantes, rubíes, esmeraldas, todo género de aves y cuadrupedos; entre ellos búfalos para la labranza, tigres enormes, rinocerontes, cocodrilos... y copia de pescados. - *Batavia* princip. establecim. de los holand. en la India, es c. de 173 mil hab. grande, bella y fuerte, con un buen cast. calles anchas y rectas, atravesadas de canales y pu-

entes lindados de arboles sobervios, magníf. hospit. general, un colegio y otros bellos edific. escelente puerto en el que mercaderes de todas naciones hacen un inmenso comercio. La tomaron los ingl. pero la restituyeron en 1811. - *Bantan* al E, C. del reyno de su nombre, es c. fuerte de 50 mil hab. dividida en dos por un rio, con un buen puerto, en el que se comercia en pimienta y alcanfor. Las mugeres estan gobernadas por una princesa que termina sus pleytos. - *Mataran* al E, C. del reyno de su nombre, c. grande, comerc. y fuerte por su situacion, rodeada de montañas; está en territ. ameno, fertil y muy poblado. - *BALY* isla al E de la de Java, separada de ella por el estrecho de Baly, de 15 leg. de circuito; abunda en arroz, algodon, y todo género de frutas escelentes: la pueblan 600 mil hab. casi negros, belicosos é idólatras. - *Baly* C. tiene buen puerto y comercio en algodon. - *Samboy, Cambava, Tymorlan* &c. no tienen cosa notable.

**LAS MOLUCAS** son 20 islas al S de las Filipinas, en el Archipiél. de las Indias, al 3° de lat. N 10° de lat. S, 137 y 150° de long. E: fueron descubiertas por Magallanes en 1511, y hoy son parte de los holand. parte de los ingl. y parte independient. Producen arroz, frutas, cañas de azucar, café, *sagou* especie de palma, de cuyo cora-

zon cocido se saca una pasta blanca que sirve de pan , muchos aromas , clavos de especia y nueces de agalla , oro , plata , cobre , búfalos , cerdos , damos... Las mas notables son **CELEBES** isla al E de la de Borneo , de 150 leg. de largo , y 70 de ancho , de aire puro y templado , habitada por malayos en los reynos que incluye ; abunda en arroz , agalla , clavos de especia , cocos y otras frutas ; cuadrúpedos , entre ellos monos dañinos , serpientes enormes que los cazan , oro , plata , cobre y canteras de buena piedra. - **Macasar** C. del reyno princip. es c. grande , con casas sobre postes cubiertas de hojas de plátano que no pasan las lluvias , en la que hay factoria de europeos. - **Bonthain** al N-O y **Japandan** al S , son las C. de otros dos reynos que tienen puerto y factor. europeos. - **GILOLO** isla al N-E de Celebes , de bastante estension , da arroz , sagou , agalla , clavos... bueyes , búfalos , cabras , damos , cerdos silvestres... **Gilolo** C. es la resid. del soberano. - **TERNATE** isla al S-O de la de Gilolo , estaba muy poblada , y la han despoblado las guerras entre holand. y portug. En una de sus muchas montañas que es muy alta , hay un terrible volcan. Sus producc. son nueces de cocos , plátanos , agrios , almendras , clavos de especia , muchos papagayos , aves del paraíso... pozos de agua dulce , caza y copia

de pescados en sus costas. Sus hab. son mahomet. y en la C. *Malayo* que es hoy de los ingleses, reside el rey que manda en varias islas que estan al N de Gilolo y al N-E de Celebes.

**TYDOR** isla al E de Gilolo y al S de Ternate, de aire mas sano que ella; es de 7 leg. de ámbito y de los mismos frutos que las otras. Los holand. tenian en ella muchos fuertes: y su rey domina algunas de las islas vecinas; y reside en la C. *Tydor*. - **CERAN** isla al S-E de la de Tydor, de 56 leg. de largo, y 16 de ancho; abunda en sagou, frutas, moscada, y fieras en sus bosques: los ingl. se han apoderado en 1810 de los establecim. y fuertes que en ella tenian los holand. La C. es *Ceran* resid. del rey. - **AMBOINA** isla al S-E de la de Ceran, de 25 leg. de circuito, 40 leg. cuadr. con 49600 hab. da al año 600 mil lib. de clavos de especia. Los portug. la descubrieron en 1515, los holand. la tomaron en 1603 y los ingl. en 1796. Su C. fue *Amboina*, y ahora es *Fort-Nussau*. - **BANDA** isla á 30 leg. S-E de Amboina y 6 de Ceran, de 16 leg. de ámbito, ha sido tomada por los ingl. á los holand. en 1803 con todos sus fuertes y factorías. Su aire es poco sano, y frecuentes los terremotos; abunda en nuez moscada, lo mismo que *Rosingen*, *Nera*, *Gonang* y *Rhon* mas peq. que la estan unidas; 2 de

estas inhábítadas, y todas las otras con 5763 hab. En *Banda* reside el rey. — TIMOR isla al S de las Molucas y al E de la de Java, de 17 leg. de largo,  $3\frac{1}{2}$  de ancho, rodeada de rocas escarpadas; está á los  $122^{\circ}$  de long. E,  $30^{\circ}$  de lat. S. Su suelo interceptado de montañas y valles, repartido entre varios gefes; tiene hab. medio civilizados acia las costas, crueles, salvajes y muy pérfidos en lo interior, que viven de maiz y de algunas legumb. por lo esteril del terreno. En sus montes hay mucha madera de sándalo, y banbús, minas de cobre, y oro del que arrastran alguno los rios: y hay ademas cera, añil, búfalos, cerdos, y madera de construcc.

## AFRICA.

El Africa es una gran peníns. unida al Asia por el istmo de *Suez* ancho de casi 30 leg. de  $1420$  de N á S,  $1300$  de E á O, y  $900$  mil leg. cuadr. La baña al N el Mediter. separandola de Asia, al O y S-O el Atlánt. al S-E el oceano Indiano, y al E este mar, el Bermejo y el istmo de *Suez*. Estando entre los  $37^{\circ}$  de lat. N y  $34^{\circ}$  de lat. S,  $4^{\circ}$  de long. O y  $70^{\circ}$  de longit. E; la corta casi por medio el equador: y tiene el cabo *Bon* al N, el *Verde* al O, el de *Buena Espe-*

ranza al S, y al E el de *Guardafui*. Inciertos de lo que de ella recorrieron los hebreos y syrios en tiempo de Salomon, y los fenicios reynando en Egipto Neco; es seguro que al fin del siglo 15.<sup>o</sup> descubrieron los portug. el cabo que llamaron de *Buena Esperanza*, creyendo llegar por él á las Indias orientales mas facilm. que por tierra. Despues se rodearon todas sus costas, y se han establecido en ellas y en muchos de sus puntos mas interiores, los europeos. Por ellos se sabe que el Africa tomada por mayor, es un vasto desierto de suelo muy bajo, arenisco y seco, abrasado por el sol, interrumpido por grandes regiones habitables por su favorable posicion, y sembradas de algunos cantones estremam. fertiles, de una vegetacion vivaz, y capaces de dar todo género de producc. algunas preciosas y raras. Las mas comunes son granos, vino, azucar, café, tabaco, sal, gomas, drogas, marfil, pieles, oro, plata, piedras preciosas... La habitan con muchas fieras, innumerables pueblos diferentes en lenguas y figura: salvajes libres y esclavos, barbaros mas ó menos civilizados, y de todo género de leyes y costumbres. Si se exceptúan las posesiones europeas en que hay cristianos y judíos; todos los demas son gentiles, mas ó menos negros, robustos, groseros, algo tímidos, que guerrear con zagayas, lanzas,

flechas, mazas, y pocos con armas de fuego; ó mahometanos, muy morenos, despejados, avaros, crueles y embusteros los mas, gobernados unos y otros por gefes despóticos.

De la direccion de sus montañas y rios se sabe que al N se halla la cadena del *Atlas*, que se estiende de E á S-O desde el golfo de Cabés hasta el cabo Non frente de las Canarias. De ella salen los rios *Mejerda*, *Seibus*, *Vadi-el-Kibir*, *Zonah*, *Schillif*, *Mullava* que corren por N al Mediter. y los *Il-Kose* ó *Luccos*, *Sebú*, *Shella*, *Morbeya*, *Tensist* ó *Marruco*, *Tidsi*, *Susæ*, *Mesa*, *Akasa*, que desaguan del O en el Oceano. Del S del *Atlas* salen otros rios que se pierden en los lagos del desierto; como yendo de O á E, el *Draha*, *Tafilet*, *Ziz*, *Ghir* en el pais de Sijilmesa, el *Vadi-Djedid* en el de Zab, y los arroyos que entran en el lago *Elludeah* ó de Faraon en el *Biledulgerid*. Al E del *Atlas* una cadena de montañas ó altas colinas se dirige paralela á la costa del desierto de Barca al N de los oasis de *Sigvah* y *Audgelah* (sitios de agua y verdura), y penetra al N de Fezan, tomando sucesivam. los nombres de *Moquarrah*, *Gerdoba*, *Harudje*. No desprende de si rios, y se ignora si continúa hasta reunirse á las de *Riaina* y *Fissato* al S de Trípoli; y si estas últimas se unen á la cadena del *Atlas*, ó á los montes *Megala*, *Auras*, *Zeccar*, *Lov-*

vat, *Ammer*, que forman la parte orient. la ocid. se llama *Ziz*, *Dedés* y *Daran*.

Entre el  $55$  y  $61^{\circ}$  de long. E, y el  $8$  y  $15^{\circ}$  de lat. se hallan los *Alpes Abyssinios* formados de tres masas princip. de montañas, de las que salen las aguas que engruesan el *Tacazzé*, el *Mareb*, y el gran lago *Dambea*; del que nace el *Abawi* ó *Bahr-el-Azrec*: el *Tacazzé* y *Mareb* tienen sus fuentes en el gran valle que forman las dos cadenas orient. y occident. de Abysinia. La primera de estas ó *Dancali*, paralela al golfo Arábigo, y entre los  $15$  y  $16^{\circ}$  de lat. se llama al N montes *Assaule* y *Taranta*: tiene una 2<sup>a</sup> hilerera paralela que se inclina al O con los nombres *Geshen*, *Deura-Dāmot*, *Haramat* y *Senafé*; y del monte *Adowa*, nudo desde el que proyecta un brazo al O con cimas dentadas á manera de sierra, baja el *Mareb* un poco al N de Axum. La cadena occident. ó la de *Samen*, sirve al O de limite al vaso de las fuentes del *Tacazzé*; es la mas alta, y sus montes *Beyeda* y *Amba-Hai*, grupos siempre nevados, desprenden de su O la mayor parte de las aguas del lago *Dambea* que despidiendolas al S, recibe varios rios de una cadena merid. llamada *Ambo-Geshen* y montes *Tchakha*, que se estiende de N á S como las otras dos. Los rios que bajan de ella, engruesan el *Abawi* que sale de dicho lago, el



qual vuelve en espiral acia N , tuerce luego al N-O lo mismo que el *Mareb* y *Tacazzé*, y entran los tres en el *Nilo*, que al N del 18° corre solitario, hace un gran rodeo por la Nubia, y entra despues en el valle estrecho que forma el *Egypto*, para desaguar en el *Mediterraneo*. por varios ramales, que ocupan el gran trecho desde *Tineh* hasta *Alejandro*. De las dos cadenas que encierran dicho valle, la del E continuacion de los montes *Dancali*; se hace dos, y es mas alta que la del O que parece estar unida á los montes *Samen*. El *Nilo* al recibir el *Abau*, es ya caudaloso; y viene de uno de los mayores rios de la *Abyssinia* llamado *Bahr-el-Abiad* ó *rio Blanco*, que corre del S-O ó del interior del *Africa*. Este es el verdadero *Nilo* cuyo origen se ignora; á no ser que se crean las relaciones vagas de los habit. que indican una cadena de montañas que llaman *Gebel-el-Kamar* ó *montes de la Luna*, que podran ser las fuentes de dicho rio. Algunos geógrafos unen con alguna verosimilitud esta cadena con la de la *Abyssinia*, de cuyos flancos oriental. salen al extremo S el *Hanazo* y el *Harwash*, que corren al E, y mueren en las arenas cerca del estrecho de *Babel-Mandel*. Acia el 30° de long. O y entre los 10 y 15° de latitud N, un grupo de montañas poco elevadas despiden innumerables torrentes que forman al N-O

los grandes rios *Senegal* y *Gambia*, al S-O el *Mesurada*, *Sierra Leona*, y el rio *Grande*, dirigidos todos al Atlánt. y al E el *Soliba* ó *Niger* conocido solo hasta *Sego* al 5° de long. E. Mas al S se ven anchos desagües al E y al O; pero solo los *Zaire* y *Coonza* que riegan el Congo y Angola muriendo en el Atlánt. y el *Zumbeza* que por el *Monomotapa* corre al oceano Indiano, son los rios que se han seguido á bastante distancia de su embocad.

En el extremo S del África cuya configuracion se conoce mejor; una cadena de montañas que desde el cabo de Buena Esperanza se estiende al N-O, y sube despues derecha al N paralela á la costa, surte por su N las aguas del rio *Orange* al que se une el *Sak*; y por su O las del *Elefante* y otros dos llamados *Dorn* que se le juntan: del S salen el *Gaurits*, *Chamtoos*, *Zondag*, *Visch*, cuyas fuentes son opuestas á las del *Orange*. Entre las dos hileras paralelas de que se compone dicha cadena, hay una alta mesa en que estan los *Karroos* ó *desiertos*. La cadena mas cercana á la costa se llama *Zwart-Bergen* ó *montes negros*, y la mas interior *montes de Neuwield*. Esta doblando al N paralela á la costa E del continente, parece llegar á su mayor altura en el *Sneuwbergen* ó *montes nevosos*, que forman una masa ó nudo,

de donde nacen fuera de los dichos rios, el *San Juan*, *Natal*, *S. Cristobal*, *Keyskama* ó *Cuama* que mueren todos en el oceano Indiano. Esta misma cadena estendiendose al N acia el 25° de lat. desprende los *Buchuanas*, *Kurumana*, *Mafumo* que corren en sentido opuesto uno al S-O al *Orange*, y los otros al S-E á la baía de *Lagoa* ó *Lorenzo Marques*.

Algunos de los dichos rios riegan al N del equador un vasto desierto sembrado de *oasis*, de los que han sido visitados los mas por viageros europeos. Los mayores son *Fezan* al S de Trípoli, *Darfur* al O de la *Abysinia*: los menores son el *grande* y el *pequeño* al O de *Egypto*, y los *Siowitz*, *Audgelah* en el desierto de *Barca* camino de *Egypto* á *Fezan*. Las caravanas que van al interior de *Africa* de *Fezan*, *Tafilet*, *Cairo*... dan noticia de los *oasis* de *Asben*, *Tuat*, *Tibotarasa*; *Taudeny*, *Ezawan*, *Gualata*... que conducen á *Sudan* y á *Nigricia*; cuya verdadera situacion aun se ignora, lo mismo que la del interior de *Africa* al S del equador. Por relaciones se sabe de un gran lago llamado *Makarwi* al N del *Monomotapa*; y sobre los mapas se señala una cadena de montañas llamada *Lupata*, paralela á la costa; pero los primeros viageros portug. que han penetrado al interior de estos paises, llaman *Lupa-*

ta á un vasto bosque. Los geógrafos han suplido esta falta de noticias con congeturas, que aunque fundadas algunas, contribuyen poco á la perfeccion de una ciencia que ha de estribar en hechos bien averiguados. El Africa se divide en septent. central, meridion. é islas.

### AFRICA SEPTENTRIONAL.

**BERBERÍA** Esta parte entre los 25 y 37° de lat. N, 6 y 42° de long. E, de 720 leg. de largo, 240 de ancho, 96 mil leguas cuadr. y 8 millones de hab. tiene al N el Mediter. al O el Atlánt. al S el desierto de Sahara, y al E el Egipto. Comprende la Berbería propia al N, y el Biledulgerid al S, separados por los montes Atlas siempre nevados. Sugeta á los cartagines. y despues á los romanos con los nombres de *Numidia*, *Africa propia* y *Libya*; fue invadida por los vándalos, y dominada al cabo por los árabes llamandose Berbería. Su clima es templado y en partes caloroso: y su suelo desierto en el interior, muy poblado en las costas y mal cultivado; da trigo, vino, frutas, verd. escelentes caballos llamados *barbés*, camellos, bueyes, cerdos, aguilas, milanos, perdices... y pescados en sus costas. Sus natur. forman una especie de repúbl. estravagante cuyo gefe despota se llama *Bey*, á escepcion de Marruecos

que es imperio: y todos estan bajo de la proteccion del Sultán ó Gran Señor al que pagan cierto tributo. Son mahomet. que viven de piraterías, avaros, crueles, desconfiados, vengativos, y saben poco de ciencias, artes y comercio. Le hacen con la ventaja de sus muchos puertos, en trigo, oro en polvo, cera, dátiles, cueros, estaño, coral, caballos, marfil y plumas de avestruz. En el interior se habla la lengua del país, y en las costas un árabe corromp. - BERBERÍA PROPIA abraza los estados de Marruecos, Argel, Tunez y Trípoli.

TOPOG. MARRUECOS antes *Mauritania Tingitana*, es un imperio junto con el reyno de Fez, Tafilet, Sus... situado sobre el Mediter. al N, y el Atlánt. al O, muy poblado de moros *bereberes* ó naturales del país que habitan las montañas, de moros descend. de los arrojados de España que ocupan las ciudades, de árabes que andan en campos volantes, de cristianos, judíos, renegados y negros. Su suelo aunque mal cultivado, es fértil en granos, frutas, agrios, dátiles, aceytunas, almendras, pastos con muchos rebaños, algodón, algun azúcar, oro, plata, cobre, antimonio... - Marruecos C. al S-O, es c. grande de 20 mil hab. de 100 mil que tuvo, en un valle ameno rodeada de bosques de palmas; con murallas de 3 leg. de ámbito, ca-

lles estrechas y sucias, casas inhabitadas y casi arruinadas de resultas de la peste de 1799, un vasto palacio inhabit. muchas mezquitas, y buena fábr. de tafilete amarillo: los judíos tienen habitac. á parte. - *Safié* al O, c. fuerte posehida hasta 1641 por los portug. está en un país fértil, cercada de montañas; con rada de barra peligrosa, un buen mercado, y un cast. guarnecido. - *FEZ* reyno al N-E sobre la costa, dividido en 7 prov. Asgar, Chaus, Errif, Fez, Garet, Hasbat, Temesne; es de suelo impregnado de sal ó nitro. Su parte S es arenisca y abrasada del sol: la del E alternada de montañas y colinas, con copia de arroyos y olivos en sus costas, es fértil. Está bien poblado, y abunda en granos, legumb. algodón, frutas, cera y bestias. - *Fez C.* c. antig. grande y fuerte de 80 mil alm. está dividida en tres, *Beleydu*, *nueva* y *vieja Fez*, ésta es la princip. Sus casas son de ladrillo, pintadas por fuera, con terrados en donde se duerme en el estío: hay palacios, jardines y 500 mezq. magníf. las 50 con columnas de mármol, escuelas de ciencias esplicadas en árabe, *bolia* que es un barrio separado para los comerciant. con todo género de mercanc. y fábr. de bello tafilete encarnado. - *Mequinez* al S-O, es c. considerable en una bella llanura de aire puro, con hermosas mezquitas y un palacio que habita el emper.

- *Salé* al O, c. grande y fuerte dividida en dos *vieja* y *nueva* por el *Rabat* ó *Guesu*, de 16 mil hab. famosos por sus piraterías; tiene un puerto al Atlant. al desagüe del rio cuya barra impide se le acerquen los grandes navios, una torre y restos de un cast. antig. la c. se gobierna por sí. - *Larache*, *Lixa* al N-O, c. de piratas; está sobre el rio de su nombre, con buen puerto: la perdieron los españoles en 1681. - *Tanger*, *Tingis*, al N-O, es c. bien situada en la costa S del estrecho de Gibraltar, con puerto. Tomada por los portugueses. en 1461, y dada en dote en 1662 á Carlos II de Inglaterra; la abandonaron los ingl. en 1684, y volvió á los moros. - *Tetuan* al N-E, c. muy comerc. frente de Gibraltar, situada en un llano muy fértil á 1 legua del Mediter. sobre el *Cus*; tiene puerto, un cast. antiguo y un sobervio palacio: 5 mil judios hacen en ella un gran comercio.

ARGEL antes *Numidia* y *Mauritania Cæsarea*, cuyos reyes Syphax, Masinisa, Jugurta y Juba fueron célebres entre los romanos; es una repúbl. al E de Marruecos y al N del Atlant. de 160 leg. de largo, 60 de ancho y gobernada por un consejo electivo de 800 plazas, presidido por un Dey. La habitan moros, árabes, negros, judios, cristianos libres y esclavos: sus naturales son atezados, robustos, feroces, piratas, que ha-

blan un dialecto del árabe, y el pueblo una lengua *franca*, mezcla de italiano, frances y español. Su terreno de aire templado, y regado por el *Schellif* y otros menores; abunda de trigo al N, y sus valles de todos frutos; con minas de oro, plata, hierro, plomo, alumbre, salitre: abraza las prov. de Tremecen, Tunez, Argel, Bugia... Se fabrican alli telas de lana, terciopelos, tapices, lienzos bastos, jabon, tafilete... - *Argel* C. es c. cuadrada y comerc. en anfiteatro, sobre el pendiente de una colina, coronada de una ciudadela, junto á otras cubiertas de jardines, huertas, frutales y tierras de labor; con calles muy estrechas, jardines en los terrados de sus casas, y 80 mil hab. famosos piratas. Hay en ella mezquitas y palacios magníf. vastos baños públ. enlosados de mármol, y bello puerto al Mediter. de difícil acceso, estrecho y poco profundo para navios de guerra, por el que sacan granos, dátiles, lana, cera, frutas secas, vino, aceyte... y reciben telas de lino, algodón, lana, seda, de oro y plata, especias estaño, hierro, plomo, cobre, azogue, miel, papel, maderas de tinte... Fue bombardeada por los franceses en 1682 y 1683, y por los ingl. y holand. en 1816 que destruyeron su escuadra; pero ya la van reparando y repiten sus piraterías. - *Tremecen* al S-O, c. decaida bien murada, en



una llanura bella y fértil, poblada de árabes, moros y judíos miserables; fábrica tapices, telas de seda y algodón, comercia en negros; y denomina su prov. de 150 leg. de largo, 50 en lo mas ancho, seca, montañosa al N, fértil y llana acia el mar. - *Bona* á 1 leg. S de *Hipona* de la que fue ob. S. Agustin, es c. marít. de la prov. de Constantina, con buen puerto, y territ. fértil sobre todo de azufre. - *Constantina*, *Cirta*, al S-E, C. de su prov. es c. populosa, bien situada, con bellos monum. de romanos. - *Tagaste* patria de San Agustin, fue c. importante, y hoy no es mas que una aldea.

- *TUNEZ* antes *Africa propria* comprensiva de la Zeugitana, Proconsular y Bizantina, es una repúbl. al E de Argel, S y O del Mediter. poblada de 2.500000 hab. famosos piratas, mezcla de moros, turcos, renegados, entre ellos 12 mil cristianos; está gobernada por el Dey, el Bey y un bajá. Su suelo abunda en granos, arroz, habas, frutas, plantas aromáticas, cera... leones, monos, machos cabríos, caballos estimados, camaleones, avestruces, caza... y su principal rio es el *Mejerda*. Comercian en dichos artículos, en lana, tafletes, aceyte... y reciben paños, especias, azúcar, papel y hierro. - *Tunez* C. c. muy comerc. bien mur. de 1 leg. de ámbito, con casi 100 mil habit. clima mal sano,

aire húmedo y caliente, casas aseadas y cómodas; está en una llanura sobre el lago la *Guleta*, cerca de las ruinas de la antig. *Cartago*, sin mas agua que la de lluvia conservada en cisternas; y tiene puerto, cast. bello y fuerte, hermosas mezquitas la del O de la c. magníf. La tomó Carlos V á Barbaroja en 1535; conquistada despues por los argelinos, se la quitaron los turcos en 1574.-*Susa* es c. fuerte y muy comerc. cerca del mar y entre rocas, con puerto y un cast.-*Porto Farina* antes *Utica* al N-O, donde se dió la muerte Caton el joven; tiene escelente puerto al Mediter. - TRÍPOLI repúbl. al E de Tunez y S del Mediter. correspond. al Africa Tripolitana, Lybia Cirenaica, Pentapola y Marmarica ó Marcota; está gobernada por un Dey: y su terreno medianam. fertil, da granos, frutas, azafran... - *Tripoli* C. tiene puerto al Mediter. un fuerte cast. baños calientes, clima cálido de dia, y frio de noche, comercio en granos, aceyte, dátiles, telas de lana, azafran, pieles, y plumas de avestruz. - *Lebda*, *Leptis* al E, es patria del emper. Severo, con mucho comercio y un puerto. - *Gadamés* al S, es un valle que facilita la comunicac. entre el Fezan, el interior del Africa y Tunez.-El *Canton de Barca* antig. *Cirenaica*, es una gran comarca esteril y casi desierta, situada al E de Trípoli, sujeta á

los turcos, y habitada por árabes vagabundos.

- *Dema* es su mayor pobl. con un puerto.

**BILEDULGERID** ó *pais de dátiles*, antig. *Getulia*, es una gran region al S del Atlas, que se estiende de E á O, habitada de una mezcla de árabes y naturales del pais, gentiles y mahomet. que se ocupan en la caza de avestruces, cuya carne comen, vendiendo su pelo y plumas: encierra los cantones siguientes. - **TOZOGA**. SUS pais llano sobre el Atlánt. al S del imperio de Marruecos, al que pertenece con los dos siguientes; produce trigo, cañas de azucar, dátiles, y rebaños: le riega el rio *Sus*, y sus hab. bereberes los mas, son buenos soldados, celosos de su libertad y mahomet. - *Sus* ó *Tarudant C.* es c. grande, fuerte y rica por su comercio. - **TAFILET** canton al E de *Sus*, y al S de *Fez*, se divide en las tres provincias de *Dras*, *Sara*, *Tuer*. Su territ. arenisco, esteril y montuoso, regado por el *Tafilete*, da algun trigo, centeno, dátiles... Sus hab. viven de carne de camello y dátiles, y crían caballos, avestruces y dromedarios. - *Tafilete C.* sobre el rio de su nombre, es c. comerc. y fábrica lienzos rayados, tapices, colchas finas, cueros. - **SIGILMESA** canton hoy repúbl. al E de *Tafilete*; tiene terreno de granos, dátiles y otras frutas, hierro, plomo y antimonio. - *Sigilmesa C.* está en una amena situacion so-

bre un río. - ZAB ó ZEB pais al E del preced. depende de Argel, y es infructífero por su extrema escasez de agua: abundan en él los escorpiones. - *Pascara* C. está al pie del Atlas. - *Tegorarín* es un canton con 100 aldeas bien pobladas, en cuyas llanuras se juntan las caravanas que van á comerciar á Nigricia, para atravesar el desierto de Sahara. - BILEDULGERID PROPIO pais al E de Zab y depend. de Tunez, abunda en dátiles y langostas: su C. *Tusora* está en un llano. - *Gadume*, *Cydamus*, es C. de un peq. estado del Biledulgerid propio. - TECORT parte al S-E del anterior, pertenece á Marruecos, y tiene por C. á *Tecort*, *Tisidis*, c. fuerte sobre una montaña. - FEZAN oasis al S-E de Tecor, muy poblado y bien regado de muchas fuentes; aunque no llueve en él, abunda en verd. dátiles y otros frutos, con muchas bestias. - *Morzuk* C. tiene restos antiguos de mucha magnificencia, cercanías fértiles, y mucho comercio con las caravanas que pasan por ella. - AUGELAH al E de Fezan, es pais de algunos cantones fértiles, que dan dátiles, higos, aceytunas... su C. es *Augelah*. - SIOVAT antes *Ammon*, esta al E de Augelah, y se cogen en su territ. granadas, dátiles, higos, aceytunas, arroz, y algunos granos: *Siovat* es la C.

## EGYPTO.

Este reyno de los mas antig. y florec. del mundo, regido muchos siglos por sus reyes propios con leyes admirables, conquistado sucesivam. por asyrios, persas y griegos; fue reducido á prov. romana á la muerte de Cleopatra, hasta que el calife Omar se apoderó de él á mediados del siglo 7<sup>o</sup>. Tuvo despues sus sultanes particulares, á los que se lo arrebataron los mamelucos, disfrutandole desde 1250 hasta 1517, en que Selim I se apoderó de él. Desde este tiempo le dominan los turcos por medio de un bajá y un cuerpo de 24 *sanguiacs* ó beyes que se nombra un presidente que confirma el bajá. Los franc. al mando de Bonaparte, tomaron á Alexandría, el Cairo, la Roseta... en 1795; pero abandonaron sus conquistas y el Egipto en 1801. Se halla éste al N de la Nubia, al O del istmo de Suez y mar Bermejo, al S del Mediter. y al E de la Berberia, entre los 23 y 32° de lat. N, 38 y 49° de long. E, con 220 leg. de largo, 30 de anchura media, 10654 leg. cuadr. y como 3 millones de hab. Es de clima en estremo calido desde marzo á noviembre, y templado el resto del año. Su suelo que es un largo valle entre dos cordilleras, regado todo por el Nilo de S á N, se divi-

de en tres partes. De las cordilleras que encierran en el *alto Egipto* de 3 á 4 leg. de terreno llano y cultivado, la del E, la mas alta, mas escarpada y cortada al través de valles estrechos; separa el Nilo del mar Bermejo, y la del O lo separa del valle *Oasis*; está tallada á pico desde Asuan hasta Kous, baja luego, y se eleva en seguida hasta Siut. En el *Egipto medio* ó central en que se separan mas las montañas; la del E costea el mar Bermejo, y la del O baja acia Fagun, se dirige cerca del Cairo al O para formar la costa del Mediter. El *bajo Egipto* encerrado entre dichas cadenas y el mar, privado de lluvias; debe su fertilidad al Nilo, que saliendo de madre en el solsticio del estío, desde agosto hasta 15 de noviembre, cubre de agua toda su superficie á manera de un mar, quedando las pobl. en alto en figura de islas. Retiradas las aguas aparece la tierra despues que se labra con el limo del rio, cubierta de verdura, flores y toda clase de vegetales que medran con el riego del agua sobrante, recogida en depósitos, y sacada por multitud de cauces y bombas. Quando el agua ha subido desde 12 á 18 codos, lo qual muestran lápidas que llaman *Mekias* colocadas á trechos en el terreno, se da la mejor cosecha; y es mas ó menos inferior segun baja ó sube de dichas medidas. Sus producc. son

mucha copia de granos , arroz , legumb. dátilés , agrios y otras frutas , azúcar , sen , café , azafran , cera , drogas , aceytunas , lino rico , algodón , bálsamo... caballos , camellos , búfalos , ganados de cuernos , monos , cocodrilos y su enemigo el ichneumon. De los 7 brazos por los que el Nilo desaguaba en el mar , solo se conservan el *Phatnítico* y el *Bolbitico* : de los demas apenas quedan algunas trazas en varios lagos de Natron. Ademas de los lagos *Menzaleh* , *Edko* , *Mareotis* , se halla al E el *Kern* antes *Mæris* , y el *Burlos* al N.

Habitán el Egipto los *coptos* , sucios y perezosos , descend. de los antig. hab. del país , que son cristianos , ó cismáticos que siguen el rito griego , ó eutiquianos con el rito cop-to , los quales viven de dar lecciones de aritmética y de escribir. Los *árabes* , pastores y labradores los unos , y otros vagos y ladrones llamados *beduinos* : *turcos* orgullosos é insolentes , empleados en secretarías y comisiones : entre ellos se distinguen los *mamelucos* , tribu de las cercanías del Cáucaso , aplicados á la milicia de á caballo , que han decaído mucho hoy de su antig. poder. También se encuentran judios , y multitud de titereros y truanes que dicen la buena ventura. Se hablan en él el árabe corrompido , el copto antig. lengua del país , y el griego moderno. Los egipcios comercian en las pro-

ducc. de su suelo y en las que traen de Arabia y Europa: y fabrican telas de lino, algodón, agua de rosa, jarras de tierra... De muy antiguo se cultivaron las artes en Egipto con suceso; como lo prueban los obeliscos, las pirámides sepulcros de sus reyes, de las que aun quedan 20 á 4 leg. del Cairo, la mayor de 480 pies de alto, 2640 de ámbito, que encierra un sepulcro de mármol en una gran sala, y galerías subterráneas con *momias* ó cuerpos embalsamados que se conservan hace mas de mil años. Aun se vé en el alto Egipto el laberinto, palacio subterráneo de dos pisos, con 1500 salas iguales, del que era difícil salir internándose en él, y donde se guardaban los cocodrilos sagrados. También usaron los egipcios además de la escritura alfabética, de la geroglífica que explicaba las cosas pintandolas con signos en vez de palabras, como la eternidad con un círculo, con una liebre la atención... cuyo conocimiento poseían los sacerdotes: su ciencia en el dia se reduce á cálculos aritméticos, á algunas nociones de medicina, y á las estravancias de la astrología.

TOPOG. BAJO EGIPTO á *Bahrí*, tiene por C. á *Alexandria* c. célebre fundada por Alexandro magno en el desagüe de uno de los brazos del *Nilo*, que fue centro del comercio de Europa quando éste se hacía por el



mar Bermejo. En el dia es una pobl. de 6 mil hab. miserables, con calles estrechas sin empedrar, casas bajas, dos puertos, el viejo para los turcos, y el nuevo muy incómodo para los estraños. Fuera de la c. se conservan insignes reliquias de su antig. magnific. con las que se han construido mezquitas, baños y otros edificios que hacen un aspecto magestuoso. Se vé alli la columna de granito rojo que se dice de Pompeyo, de 88 pies de alto y 9 de diámetro, dos obeliscos cubiertos de geroglíficos, llamados las *agujas de Cleópatra*, y cerca la isla de *Pharos* con una torre de 450 pies, que sirve de fanal á los naveg. restos del famoso *Pharo* construido por Sostrates de orden de Tolomeo Filadelfo. Es patria de los sabios Euclides, Orígenes y Dídimo. - *Abukir* al E, es una aldea con un puerto peq. al Mediter. y pocos hab. - *Roseta*, *Raghid*, al E, c. fuerte sobre un brazo del *Nilo* de leg. y  $\frac{1}{2}$  de ámbito; tiene casas elegantes, bellas mezquitas, contornos adornados de hermosas quintas, territor. que abunda en granos, legumb. frutas y agrios esquisitos, fabr. de lienzos, y mucho comercio que se hace por un canal que conduce al Cairo las mercancías: los vec. se sirven de camellos en vez de carruages. - *Damieta* es c. fuerte al E, á 1 leg. de la antig. destruida por los árabes, cerca del desagüe del bra-

zo orient. del *Nilo*, de casas altas, plaza, y mercados muy concurridos, hab. malos y ladrones; con un bello puerto al que no pueden llegar grandes navios, y fabr. de lienzos y franjas de seda.-*Mansura* c. triste y desagradable sobre el *Nilo*, entre *Damieta* y el *Cairo*; fue considerable y comerc.

EGYPTO CENTRAL ó *Vostaine*.-*Cairo* C. resid. del bajá, c. de 3 leg. de ámbito con 300 mil hab. de casas de 2 y 3 pisos, calles estrechas y sucias; está frente del sitio de *Menfis* antig. C del *Egypto*, sobre el brazo oriental del *Nilo*, con bellos edificios, 300 mezquitas, la *grande* suntuosa, dos puertos, un cast. y mucho comercio en cueros, lino, lana, algodón, hilado, cera, aromas, marfil, penachos, goma laca... Un gran canal atraviesa la c. en la que se ven aun los graneros de José, su pozo de 280 pies de profundidad ahondado en roca, los antig. sepulcros egypcios y el laberinto.-*Fayun* antig. *Arsinoe*, c. al S-O de mala fabr. poco poblada, sobre el canal de José; está en un canton fertil en granos, legumbr. frutas, lino, vino, azúcar... al S-E del lago *Kern* que comunica con el *Nilo*.-*Gizeh* y *Medun* estan en territ. de trigo, legumb... junto á las pirámides: y *Djofar* al E, en un desierto camino de *Suez*.-ALTO EGYPTO ó *Salé* fue llamado antiguam. *Thebaida* de su antigua C.

*Thebas* c. de 100 puertas, en cuyos desiertos hubo tantos solitarios penitentes al principio del cristianismo. - *Girge* C. c. considerable sobre el *Nilo*; comercia en granos, legumbr. telas de lienzo, lana... - *Siut*, *Nicópolis* al N-E, c. de 25 mil habit. está cerca del *Nilo*: hay en ella un lago artificial cuyas aguas riegan sus tierras fértiles, jardines y frutales, ruinas de un templo, de un anfiteatro romano, antiguos sepulcros, y muchas palmas: por ella pasan las caravanas que van á Nubia. - *Cous*, *Coptos* al S-E, cerca del *Nilo*; es c. muy comerc. A algunas leg. de allí estan las vastas ruynas de *Thebas*, templos y palacios casi enteros, columnas, estatuas... *Esneh*, *Latópolis* al S-E, linda c. comerc. en granos y bestias; está cerca del *Nilo*, con edificios, y sepulcros magníficos, é inscripciones egypcias y latinas. - *Asuan*, *Syene* al S, sobre la derecha del *Nilo*, es c. poco import. con una debil ciudadela: en ella murió *Juvenal* desterrado por sus sátiras: del granito de sus canteras vecinas se fabricaron los obeliscos. - *Ibrim* al S-E, está cerca de las cataratas del *Nilo* al salir de Nubia para entrar en *Egypto*.

## AFRICA CENTRAL.

SAHARA antes pais de los *garamantes*,

está al N de la Nigricia, yendo de O á E desde el Oceano hasta Egypto y Nubia, entre los 28° O y 44° E, de long. 15 y 25° de lat. N, sin que se sepa su verdadera estension. Es un vasto desierto cubierto de arena, interrumpido de algunas colinas rocosas, que encierran trozos de sal gema, con algunos peq. cantones de agua y verd. El reflejo de los rayos perpendiculares del sol sobre un suelo arenisco y seco, causa un calor intolerable, sin que le alivie el agua, que no se encuentra á veces en 100 leg. de estension. Sus pocos habit. son ó naturales del pais todos gentiles, ó mahomet. descend. de los árabes, de sus mismas costumbres, unos y otros morenos y muy tostados. Los mas viven de maiz, dátiles y leche de sus rebaños de carneros, cabras y camellos, los muy ricos tienen caballos: habitan en el campo, y mudan de mansion ó por la estacion ó para proporcionar algun pasto. Los moros roban quando pueden, las caravanas que atraviesan el desierto, y cautivan los negros, que venden despues en Marruecos. Aunque no hay en todo este pais pobl. de importancia que describir; se daran á conocer las circunstancias notables de los 5 distritos en los que se reparte. *TOPOG. Zanhaga.* En esta parte que está al E del Atlánt. el aire es tan ardiente que lo corrompe todo: y los habit. que

están vecinos al mar, hacen algun comercio con los franceses establecidos en la Guinea septent. En ella hay dos cabos notables descubiertos por los portug. el de *Bojador* al N, y el cabo *Blanco* al S. - *Zuenziga*. Esta está habitada por árabes temidos de sus vecinos los negros, que cautivan y venden: suministra mucha sal á las caravanas de Berbería y Nigricia. - *Targa* tiene algunos pastos, y maná que se vende en las prov. cercanas. - *Lemta* es casi del todo esteril: de ella se cree salieron los *almoravides* que establecieron su dominacion en Marruecos y España al fin del siglo 11<sup>o</sup>. Los que la habitan hoy, son brutales y feroces, y viven principalm. de lo que roban á las caravanas. - *Berdoa*. Esta parte produce dátiles en algunos cantones que tienen agua.

**NIGRICIA.** Este vasto pais muy poco conocido, regado de E á O por el *Niger* que le da nombre; viene á estar entre el Sahara al N, la Nigricia y Congo al O y S, la Abysinia y Nubía al E. Su clima es sano, aunque muy cálido: y su suelo árido, arenisco, lleno de desiertos poblados de muchas fieras; produce en partes arroz, mijo, dátiles, lino, algodón, gomas, ambar-gris, marfil, polvo de oro, cueros, ninguna sal, que se trae del desierto especialm. de *Taguza*. M. Jackson habla de un gran lago ó mar interior lla-

mado por los árabes *mar de Soudan*, á 13 jornadas al S de Tombut. Está repartido en muchos reynos, independ. los mas; de los que nos son menos desconocidos los siguientes. **TOPOG.** **AGADES** reyno al N-O de los otros, tributario del de Tombut; da maná, sen y buenos pastos. - *Agades* es c. grande fortific. residenc. del rey, y de muchos mercaderes estrangeros. - **TOMBUT** reyno al S-O del de Agades, el mas rico de todos, y al que otros tributan; produce trigo, arroz, algodón, café, añil, cera, miel, oro, y hace un gran comercio en marfil y esclavos. - *Tombut* C. c. rica y comerc. cerca del *Niger*; es de casas de madera dadas de tierra grasa, con 200 mil hab. mahomet. y fanáticos: hay en ella 3 palacios, el del rey rico y hecho de piedra, mezquitas, caravanserais, y factorías de varias naciones. A 9 leg. S-O está *Kabra* puerto sobre el *Niger*, con un canal por el que comunica con Tombut. - **BORNOU** gran reyno al E atravesado por el *Niger*; abunda en rebaños, miel, algodón, y sus hab. son pastores los mas. - *Bornou* C. es su única c. - **BAMBARA** reyno al S-O del de Tombut, regado por el *Niger*: da ademas de otros frutos, *manteca vegetal* que se hace del corazón del fruto del árbol *Shea*, secado al sol y hervido en agua. Su C. *Sego* formada de 4 ciudades, las dos á la rivera N del *Niger*; es

de casas de tierra blanqueadas y limpias. — DARFUR reyno al S del de Bornou, separado del de Senaar por el Kordofan; tiene territor. poco fertil, sin rios ni lagos, y habit. medio salvajes, que cogen algunos granos, frutas y gomas. Abunda en todo género de animales feroces, y hay hierro, mármol y alabastro. — Cobé C. es c. estrecha y larga de 1 leg. con 6 mil habit. en casas aisladas, rodeadas de palizadas.

NUBÍA antes parte de *Etiopía*, país al N de Abysinia, al O del mar Bermejo, al S de Egipto y al E de Nigricia y Sahara; está entre los 15 y 24° de latit. N, 40 y 50° de long. E, con 340 leg. de largo, 20 de ancho, 13 mil leg. cuadr. y 2 millones de hab. Su clima es ardiente, y mal sano en la estacion lluviosa, y su suelo mucha parte desierto, regado por el *Nilo* de N á S; es arenisco, esteril y mal cultivado. En las cercanías del Nilo produce granos, azucar, tamarindos, polvo de oro, sándalo, marfil, caballos, gatos de algalia, y muchas fieras. Los nubíos que siglos hace formaban un pueblo numeroso y rico que recibió el cristianismo, que han mudado despues en una mezcla de mahometismo y gentilismo; son en el dia pocos y miserables, muy morenos, robustos, animosos, listos, y muy vejados por sus vecinos: andan casi desnudos los hom-

bres, y las mugeres visten una ropa ligera. Obedecen á dos reyes que reparten entre sí todo el país.

○ TOPOGR. DONGALA reyno al N, tributario del siguiente, es hoy casi un gran desierto arenisco y ardiente, sembrado de salgema, granito, jaspe, mármol, aguas infectadas las mas, sino es al S que lo riegan los rios afluentes del Nilo, con algunos bosques y prados. - *Dongala C.* es c. bastante grande sobre el *Nilo*, con calles llenas de montones de arena que las aguas arrastran de las montañas, y un vasto palacio que habita el rey. - *Suakum* al S-E, c. comerc. en perlas, marfil, cueros, frutas, plumas de avestruz; tiene buen puerto al mar Bermejo, y es paso de las caravanas que van á Meka. Está en terreno montuoso que da maiz, goma, madera de ébano, junto á una peq. isla de su nombre, en cuyas costas se pescan perlas. - *Masuah* al S-E, sita parte en el continente, y parte en una isla peq. del mar Bermejo, junto á la costa de Abysinia; tiene un puerto, 2 mezquitas, escuelas, y ninguna agua dulce: es depósito de los esclavos de Abysinia que se venden en los países vecinos. - *SENAAR* es reyno al S, de clima en extremo ardiente, regado por un brazo del *Nilo*, y de hab. altos, robustos y mahomet. que cogen mucho mijo, comen carne cruda, aunque abundan los bue-



yes, y hay buenos caballos. Las bestias de carga y animales domésticos mueren en la estación lluviosa, si no se trasportan á sitios arenosos: los esclavos fugitivos hacen una guerra cruel. - *Senaar* C. c. grande y comerc. de casas de barro y paja, sino es el palacio del rey que tiene murallas de ladrillo; está sobre el *Nilo*, y comercia en marfil, polvo de oro, plumas de avestruz, almizele, que truecan por hierro, papel, collares de vidrio, goma negra con que los naturales tiñen sus cejas.

**GUINEA.** Este gran país parte antes de *Etiopía*, al N y E del Atlant. al S de Sahara, y al E de Nigricia; está entre los 10 y 18° de lat. N, 20 y 30° de long. E con estension desconocida. Los diepeses lo descubrieron en 1364, á principios del siglo 15°, le frecuentaron los portug. y desde 1604 los holand. ingl. y frances. Su clima es ardiente en sus dos únicas estaciones, la lluviosa, y la seca en la cual refrescan las noches, y templan el calor. Su suelo regado por los grandes rios *Senegal* y *Gambia* que corren de E á O al Atlánt. por el *Mesurada*, y el rio *Grande* al S del Senegal, navegable á 150 leg. de su embocad. en dicho mar; es generalm. fértil en granos, cañas de azúcar, frutas, miel, pimienta, algodón, ambar, gomas, marfil, polvo de oro, cueros; con varias especies de

animales, y aves, pabos, papagayos, carneros de pelo en lugar de lana... arboles y plantas de dimension gigantesca, como el arbol coloso *boabah* que ocupa un espacio inmenso, y la yerba de Guinea de 13 pies de alto que forma bosques. Los guineos son muy negros, robustos, avisados, orgullosos, embusteros, ladrones, vengativos y perezosos, comen carne cruda, andan casi desnudos, y mientras sus mugeres cuidan de la agricult. ocian, fuman y beben aguardiente, que se procuran de los europeos dandoles sus producc. los vecinos que pueden robar, y á veces sus mismas mugeres é hijos Si tienen alguna religion, es un gentilismo grosero; y estan sugetos á varios reyes. Todo el pais desde el Senegal hasta el cabo Negro, puede dividirse en septentrional y meridional.

TOPOGR. GUINEA SEPTENTR. Esta parte llamada *Senegal* de este rio que la riega, la habitan los *jolofo*s, *felups*, y *mandingos*: abunda en tabaco, dátiles y goma estimada: hay en ella varios establecim. europeos. - *Medina* c. princ. cerca del *Gambea*, con casi mil casas; está cercada de murallas de tierra y de una palizada. - *Kur-Karani* al E, está habitada de mahomet. - *Joag* al E en el reyno de *Kajaoga*, está rodeada de palmas. - *Jarra* al E en el reyno de *Ludamar*; tiene casas de piedra: y *Sampaka* minas de salitre

vecinas. - *Portendik* es una baía, y canal en la costa, habitada por mahomet. que se ocupan en coger goma en los montes vecinos. - *Portendik*, *S. Luis*, *Podor*, *Arguin* son establecim. frances. de los que se apoderaron los ingl. y se han restituido á sus dueños en 1815 por el tratado de París. - *James* al O, es un fuerte de los ingl. - *Cacheo* al S-O, es c. con un puerto y establecim. de portug.

GUINEA MERID. - MALAGUETA está al O de las otras partes lo largo del mar, y se llama así de la mucha pimienta que produce, además de mucha azúcar, oro, marfil... La riega el río *Sierra Leona*, en cuya rivera se han establecido los ingl. que sacan de allí muchos esclavos: comprende este país varios reynos aun desconocidos. - GUINEA PROPIA encierra la *Costa de los granos* que está al O de las siguientes, y da arroz, guisantes, habas... se halla en el reyno *Sanguin* poco conocido. - *Costa de los dientes*, al E de la anterior, abunda en marfil, cañas de azúcar, algodón, añil, ganados y otras frutas: y hay en ella muchos elefantes, cabras, cerdos, damos... - *Costa de oro* al E de la preced. es mas ardiente que las otras, y se recoge en ella mucho oro. - *La Mina* es un fuerte de los holand. - *El Cabo Corso* al E, es de los ingl. - *Nasaw* al E, de los holand. y *Cristiamburg* al E de los daneses. - BENIN

reyno al E y S-E de la Guinea propia, tiene 150 leg. de largo, y territ. cubierto de bosques, rios, lagos; y da pimienta, algodón, miel, marfil, coral azul, animales domésticos y feroces de toda especie. El egercito del rey asciende á 100 mil hombres todos esclavos. - *Benin* c. grande de mala fábr. está sobre un monte junto al rio *Formoso*, con un vasto palacio rodeado de murallas, cuarteles para sus ministros, y mucho aseó en sus casas y muebles. - *DAHOMÉ* reyno al O, nos es poco conocido; y *VARI* al S del de *Benin*, tiene por C. á *Vari* c. con un puerto frecuentado por los portugueses.

ISLAS DE LA GUINEA. *Gorea* isla peq. de los frances. cerca del cabo *Verde*; es casi esteril, y solo sirve á los navegantes por su buena baía. - *Fernando-Po* isla de 25 leg. de ámbito, con pocos hab. en el golfo de Guinea lo mismo que las siguientes, y al desagüe del rio *Camerones*; surte de víveres y agua fresca á los navios en sus 3 baías. - *Isla del Príncipe* propia de los portug. de 7 leg. de largo y 3 de ancho; está al S-O de la anterior, con rada difícil que defiende un fuerte; abunda en frutas y animales caseros; y tiene 200 cásas, 40 de portugues. con 3 mil esclavos. - *Sto. Tomas* isla al S-O de la preced. de 40 leg. de circuito, de clima ardiente, y aire mal sano; pertenece á los portug.

que la descubrieron en 1495. Su suelo abunda en cañas de azúcar, algunos caneleros y viñas, animales domésticos: da arroz, maiz, frutas, y sus hab. son una mezcla de africanos y europeos. - *Pavoasan* C. c. de 3 mil almas; tiene buen puerto, ciudadela, y ob. sufrag. de Lisboa con cabildo compuesto de canónigos blancos, negros y mulatos. - *Anobon* isla al S-O de la anterior, cedida á los ingl. por los españoles; es de 10 leg. de ámbito, y da frutas, algodón, cabras silvestres: los mas de sus habit. son negros. - *S. Mateo* isla al O de *Anobon*, peq. é inhabitada; tiene un lago de agua dulce.

CONGO ó *baja Guinea*, pais al S de Benin, al O de Nigricia, al N de la Cafrería y al E del Atlánt. se halla entre los 10 y 16° de lat. S, 26 y 38° de long. E. Su clima es en extremo calido quando no le templan los vientos ó las lluvias, y su estension desconocida. Su suelo por la mayor parte árido y arenisco, con altas montañas y muchos bosques; le riega entre otros rios, el *Zaira* de E á O, el qual es muy rápido, arrastra varias islas flotantes, y muere en el Atlant. por una boca de 2 leg. de ancho. Sus producc. son azúcar, maiz, mijo, dátiles y otras frutas, tamarindos, cañafistola, plata, hierro, cobre, elefantes, leones, tigres, leopardos, monos, zebras, rinocerontes, bueyes, cafres, ardi-

llas, hipopotamos, avejas silvestres, serpientes é insectos. Sus habit. muy negros, laboriosos, afables, hospitalarios, algunos cristianos convertidos por los portug. son gentiles, y usan la poligamia, sus hijos heredan solo los bienes de su madre, y los de su padre sus parientes. Comercian en esclavos, polvo de oro, gomas, penachos, maderas preciosas... Se divide en los 6 reynos Loango, Cacongo, Congo, Angola, Benguela y Bamba.

TOPOG. LOANGO reyno al N de los otros sobre el Oceano, de 140 leg. de largo, 95 de ancho, y de clima pernicioso á los estrangeros; tiene terreno que da granos, mañoc, agrios, plátanos, dátiles y otras frutas, cocos, patatas, tabaco, alguna cochinilla, azucar, bálsamos, cobre, estaño, plomo, hierro, bellos mármoles... 3 especies de arboles de que se hacen telas, y grandes bosques. Sus hab. son negros, altos, tratables, industriosos, y supersticiosos: trabajan la madera, el hierro, el cobre, en alfarería... y son muy cazadores: su comercio se hace en esclavos, marfil, cobre y bestias. - *Loango C.* es c. de 4 leg. de ámbito con 18 mil hab. atravesada de un rio, con una baía de difícil acceso, casas aisladas rodeadas de palmas y plátanos, y un palacio en que reside el rey. - *CACONGO* es un reyno peq. al S-O del de Loango,

cerca de la embocad. del *Zaira*, con hab. comerc. Su C. es *Cacongo*. - CONGO reyno al S del de Loango, está regado por el *Zaira* que abunda de cocodrilos é hipopotamos. - *S. Salvador* c. grande de casas redondas á manera de chozas como las demas del pais; está sobre una montaña aislada en medio de un llano, regado y fecundado de arroyos que corren de ella, con un vasto palacio que habita el rey, que se ha hecho cristiano con sus vasallos, y un establecim. portug. Los habit. abren cada año los sepulcros para adornar los huesos de sus difuntos. - ANGOLA reyno al S del de Congo, depend. de los portug. que sacan de él esclavos; encierra muchos cristianos. Su terreno es en extremo fertil: sus montañ. estan cubiertas de bosques, sus rios y lagos de mucha pesca, y sus llanuras abundan en agrios, ananas, mijo, mañoc, habas, patatas, cañas grüesas de azucar, escelentes pastos, arboles de grueso enorme, el *mapu* hasta de 36 pies de circunferencia, con un fruto del tamaño de una calabaza... - *S. Pablo de Loanda* C. es ob. y c. populosa de los portug. con un puerto al Atlant. y un gobernador portug. En *Mapungo* c. al E, reside el rey. - BENGUELA reyno peq. al S del de Angola, cubierto de bosques con muchos elefantes y fieras; depende del gobiern. portug. de Angola, y sus pocos hab. comercian

en esclavos, marfil...-*Benguela* ó *San Felipe C.* tiene un puerto.-*BAMBA* es reyno de los mas opulentos del Congo, de habit. cristianos y guerreros, que abunda en frutos, y en elefantes, cuyos dientes y defensas pesan en algunos 200 libras: su C. es *Bamba*.

*ABYSINIA* antes *Etiopía*, estado de los mas antig. de Africa, entre los 6 y 18° de lat. S, 40 y 57° de long. E; se halla al N de la costa de Ajan, al O del mar Bermejo, al S de la Nubía, y al E de la Nigricia, con 340 leg. de largo, 260 de ancho, 80 mil leg. cuadr. y 6 millones de hab. Es de clima cálido en estío, y fresco en las noches de invierno ó estacion de las lluvias, que alli son aguaceros. Sus rios son el *Nilo*, el *Mareb* su afluente, el *Hanazo*, el *Asuash*; y *Dambea*, *Tzana* sus lagos. Su suelo herizado de montañas altas cortadas á pico, con valles muy fertiles, rios, cascadas y mil cuadros pintorescos; es muy parecido al de la Suiza. y sus producc. son todo género de granos, legumbr. y frutas, cañas de azucar, tamarindos, sen, áloes, café, lino, algodón, gomas, miel, cera, pieles, sándalo... bestias, grandes bueyes, carneros con colas de 30 á 40 libras de peso, gazelas, búfalos, javalies, elefantes, rinocerontes, panteras, leones, cabras monteses, hienas, cocodrilos, hipopotamos, aguilas, buitres, cigüeñas... y multitud de repti-



les é insectos, entre ellos el *tsatsalya* azote del ganado. Los ábisinios negros, robustos, sobrios y de buen aspecto; son cristianos eutiquianos con alguna mezcla de judaismo, que siguen el rito etíope, con muchos clerigos y monges, bajo de un patriarca depend. del de Alexandria; y su lengua etíopica es bella y muy antigua. El gran Negus ó Preste Juan era el soberano absoluto del país; pero las incursiones de los gallas y otras naciones vecinas, juntas á las usurpacion. de los grandes vasallos, han formado 3 estados independ. y aun enemigos: el de Tigré al N-E es el mas poderoso, los gallas poseen el país de Anhara que rodea el lago Gambea, y el tercero lo forman las dos prov. al S de Choa, y la de Efat cerca de los montes Tchara, aunque separada ésta en parte de la Abysinia por tribus independ. de los gallas. - TOPOG. Gondar princ. c. del país, de 60 mil almas; está situada en un monte cerca del lago Tzana, y dividida en dos por el *Kahha*: tiene un vasto palacio de piedra cercado de murallas, en que reside el rey. - Axum al N, antig. C. quemada por los árabes en 1532; conserva entre otros restos de su antig. grandeza en una de sus plazas, 40 obeliscos de granito uno solo de pie, perfectamente tallados. Un arroyo que la atraviesa, entra en un estanque magníf. de 150 pi-

es cuadr. que sirve de depósito para el riego de los jardines. - *Ankecko* al N-E, en la costa de *Abex*, tiene un puerto. - *Siré* c. en la prov. de su nombre, amena, fértil y mal sana, que se estiende desde *Axum* al *Take*; fabrica telas bastas de algodón, y se usa en ellas de granos de vidrio en lugar de moneda. - *Adowa* es la c. princ. de la prov. de *Tigre*. - *Alata* al S-O, es notable por una de las cataratas del *Nilo*, en la que cayendo el agua con estrépito de 40 pies de altura sobre un gran hueco que ha socabado en una roca; se desprende en diferentes brazos al fondo de un precipicio rodeado de rocas, y sigue su curso rápido y profundo, espumando sus olas alborotadas. En la costa de *Abis* frente de la baía de *Anuesley*, está la isla *Dalax* baja, estéril sembrada de arbustos espinosos, abund. en fuentes y en numerosos rebaños de camellos, bueyes y cabras.

**COSTA DE AJAN.** Esta parte entre los 10 y 12° de lat. N, 54 y 59° de long. E; tiene al N el estrecho de *Babel Mandel*, al O la *Abysinia* y *Nigricia*, al S la costa de *Zanguebar*, y al E el oceano Indiano. Su suelo mucha parte arenas áridas, despide un calor ardiente que templan á veces los vientos, pero no las lluvias que allí no caen. Sus hab. que son mas ó menos negros, mahomet. ó gentiles; comercian en oro, marfil,

ambar-gris, producc. del país. Se divide en los estados Adel, Magadojo y Brava. TOPOG.

-ADEL reyno al S del estrecho de Babel Mandel, sugeto antes á la Aysinia, y ya independ. desde mediados del siglo 18<sup>o</sup>, tiene cantones bien regados, y fértiles en granos, pimienta, incienso, y pastos, con ganado de colas muy gruesas, y vacas con cuernos configurados al capricho de sus natur.

que son mahomet. y truecan sus producc. por mercancías de Arabia é India. - Zeila C. c.

rica, bien poblada y comerc. está al N-O, con un puerto al dicho estrecho. - Borbora al

N-E, es muy comerc. en su puerto al citado estrecho: á su N-E está el cabo *Guardesan*.

-MAGADOJO reyno al S del de Adel, y de sus mismos frutos; tiene por C. á *Magadojo* c. fortific. y comerc. de hab. mahomet.

con puerto al desagüe del río de su nombre en el Oceano: en ella hay al año una gran feria con multitud de comerciant. árabes que truecan sus mercancías por oro y marfil. -

-BRAVA es una peq. repúbl. gobernada por un consejo de 12 miembros, tributaria de los portug. Su territ. da oro, plata y ambargris. Su C. *Brava* es c. grande y comerciante con un buen puerto.

-BRAVA es una peq. repúbl. gobernada por un consejo de 12 miembros, tributaria de los portug. Su territ. da oro, plata y ambargris. Su C. *Brava* es c. grande y comerciante con un buen puerto.

-BRAVA es una peq. repúbl. gobernada por un consejo de 12 miembros, tributaria de los portug. Su territ. da oro, plata y ambargris. Su C. *Brava* es c. grande y comerciante con un buen puerto.

-BRAVA es una peq. repúbl. gobernada por un consejo de 12 miembros, tributaria de los portug. Su territ. da oro, plata y ambargris. Su C. *Brava* es c. grande y comerciante con un buen puerto.

COSTA DE ZANGUEBAR. Se halla ésta al N de la Cafrería y del Monomotapa, al O del canal de Mozambique, al S de la

costa de Ajan, y al E de la Nigricia. Su clima es ardiente, y el aire poco sano, á causa de su suelo pantanoso. Produce éste trigo, mijo, azucar, agrios y otras frutas, oro... hay muchas fieras, y elefantes cuyos huesos y colmillos sirven para cercar las posesiones. Sus habit. negros y afables, son gentiles, ó mahomet. ó cristianos en los establecim. portug. y comercian con sus produc. Los portug. dominan mucha parte del pais, que abraza los reynos de Melinde, Monbaza, Quíloa, Mongallo, Mauruca y Mozambique.

**TOPOG. MELINDE** es un reyno al N de los otros, gobernado por un rey mahomet. - *Melinde C. c.* situada en una llanura amena á la embocad. del *Quilimanci*; comercia en oro, marfil, telas de seda y algodón, especierías, frutas, legumb. y arroz en su puerto al oceano. - **MONBAZA** reyno al S del de Melinde, abunda en todo género de frutos, y en minas de oro. - *Monbaza C. es c.* bien poblada y comerc. con un puerto defendido de un fuerte. - **QUILOA** reyno peq. al S del de Monbaza, es de terreno muy fertil y depend. de los portug. - *Quíloa C. es c.* considerable al desagüe del *Rubo* en el oceano, con un fuerte. - **MONGALLO** reyno al S del de Quíloa, abunda en minas de oro. Su *C. Mongallo* está al desagüe del *Moma* en el mar. - **MAURUCA** al S-E del anterior, con *C. de su nom.*

bre, nada tiene de notable. - MOZAMBIQUE reyno al S del de Mauruca, es de poca estension, y sus costas las termina una cadena de montañas: su rey que es mahomet. tributa á los portug. - *Mozambique C. c.* de los portug. grande, comerc. y fortificada, poblada de indios, árabes y europeos; está sobre el canal de su nombre, en una isla llamada tambien *Mozambique* inmediata al continente, con una buena ciudadela y otras fortificac. y terreno abund. en palmas, agríos, bigos de Indias, bueyes, ovejas de cola muy gruesa, cabras, puercos, y sin agua dulce que se trae del continente. En el fondo de la baía junto á la aldea *Mesuril*, está el palacio del gober. á orillas del mar, rodeado de un bosque magestuoso de arboles olorosos.

## AFRICA MERIDIONAL.

MATAMAN país al N de la Cafrería, al O del Monomotapa, al S de Congo y Nigricia, y al E del Atlant. comprende el Mataman propio, Abutua y Musumbo-Acalungo, de los que solo se sabe que sus habit. son negros, gentiles que obedecen á reyes. - MONOMOTAPA. Esta parte confina al N con Nigricia, al O con Mataman, al S con la Cafrería, y al E con el canal de Mozambique y costa de Zanguebar. Es país poco co-

nocido que se cree fertil en arroz, mijo, frutas, patatas, cañas de azucar, pastos... con muchos elefantes, avestruces, fieras, ricas minas de oro... y habit. negros, gentiles los mas, sujetos á diferentes reyes. Entre los reynos que se cuentan en él, es uno el **MONOMOTAPA PROPIO** al N de los otros con su **C. Zimbaoe**; el **MANICA** al S del anterior, regado por el rio de su nombre, con la **C. Manica**; el de **SABIA** al S del de Manica, cuya **C.** está sobre el canal de Mozamb. el de **INHAMBANE** al S del de Sabia, y su **C. Tonge**, sita al desagüe del rio *Inhambane* en dicho canal; y el de **SOFALA** al S de la costa de Mozambique, abund. en minas de oro, hierro, y elefantes; cuya **C. Sófala** llamada tambien *Ophira*, se sospecha sea el *Ophir* donde Salomon enviaba su flota. Está á la orilla del mar en una isla, á la embocad. del *Sófala*: pertenece á los portug. que comerciaban por su medio con la *Cafirería*, y tienen en ella un fuerte.

**CAFRERÍA.** Esta parte la termina al N el Mataman, al O el Atlant. al S el cabo de Buena-Esperanza y al E el oceano Indiano; y está entre los 16 y 34° de lat. S, 32 y 52° de long. E. Su clima es vario, y las lluvias que solo caen en verano, las acompañan tempestades. El suelo parte árido, y parte regado de algunos rios; está interceptado de

cordilleras de montañas cubiertas algunas de bosques con leones, tigres, leopardos, rinocerontes, girafes, perros silvestres, grandes avestruces... sus valles y llanuras producen maiz, mijo, tabaco y plantas de diversas especies, además de bueyes, carneros, cabras y casi todo género de aves. Reparten el país diferentes naciones divididas en tribus más ó menos numerosas, los *cafres*, *busuanas*, *bosquimanes*, *namaqueses*, *hotentotes*... que viven de caza, pesca, de la leche y carne de sus rebaños, y de algunos granos y legumb. que cultivan las mugeres. Como andan casi desnudos, les bastan su chozas, y algunas pieles de animales para guarecerse de la intemperie y de las lluvias. Son naturalm. robustos, aunque algo tímidos, perezosos, voraces, humanos con sus semejantes, aunque sean estraños; pero desconfiados, vengativos, crueles é infieles contra los que atentan á su libertad, ó de los que temen algun daño ó vejacion. Aman con pasión la danza, y pasan en ella las noches enteras entre grandes hogueras, y al ruido de sus toscos instrumentos; y contentos con una sola muger, son muy raros los que mantienen más. Son muy diestros en la caza, en cuyo continuo ejercicio adquieren agilidad para saltar por riscos y montañas, esquisito conocimiento de un vasto país, que aunque sea montuoso, le recor-

ren sin estraviarse, un oído fino, y una vista tan perspicaz que alcanza á largas distancias, distinguiendo las huellas mas imperceptibles de los animales, y aun los efluvios de cualquier depósito de agua por distante que esté. Se valen de lazos, trampas, flechas, zagayas ó peq. lanzas contra las bestias feroces, de las que usan tambien en sus guerras con escudos de pieles. Conservan su independencia eligiendo de entre ellos un gefe que cuida del buen orden, y los guie en caso de una guerra. A una curiosidad infantil juntan una suma ignorancia, y en la opinion de viajeros veraces é ilustrados, carecen de toda idea de Dios y de religion. Las particularidades de las naciones princip. son las siguientes.

**PAIS DE LOS CAFRES.** Está éste al S-E de los otros, interceptado en todos sentidos de montañas, valles profundos, bosques de mimosus, aloes, euforbios hasta de 40 pies de alto, arbustos espinosos impenetrables, algunos prados, y cortos terrenos cultivados por las mugeres; que sacan de ellos granos, legumb. tabaco, cañamo, sandías... Le riegan los rios *Keys-Khama* y el de los *Búfalos*. Sus hab. los *cafres* propiamente dichos, tienen talla alta y bien formada, color negro claro, dientes blancos como marfil, ojos grandes y rasgos regulares. Adornan sus brazos



y piernas con braceletes de marfil, y sus gorros con plumas: durante las lluvias se cubren con pieles de diferentes animales sobadas hasta que se suavizan como paño: se ejercitan en la caza, la lucha, la danza, y manejan con destreza las flechas y la lanza, sirviendose en la guerra de escudos de piel. Sus casas son chozas armadas con palos y pieles, dadas por dentro y fuera de tierra y escremento de vaca, con la lumbre en medio, y una puerta baja por la que entran á gatas. Deponen sus cadaveres en un foso, en donde los devoran las bestias salvajes y aves de rapina. Cuidan sus rebaños, y tejen de juncos canastos, y esteras en que duermen: no hay en todo el pais ni ciudades ni edificios públicos. Muchos los creen idólatras; pero sobre no citarse monumento alguno, que lo acredite, se sabe solo que acostumbra circuncidarse. — PAIS DE LOS BUSUANAS. Aunque estos son de la raza de los cafres, están algo mas civilizados que ellos. Habitan entre los 20 y 25° de latit. S, 41 y 48° de long. E, tienen mas talla, y miembros mas elegantes que los cafres; asi como sus casas son mas capaces, y sus vestidos aunque de pieles, son mas escogidos y limpios. No comen cosa de pescado aunque sus rios hormigüean de peces, y se alimentan de caza, algunas legumbres, y de sus rebaños. Su principal rio es el

*Kurumana*, y su mayor pobl. *Litaku* acaba de ser destruida en una guerra civil.

PAIS DE LOS HOTENTOTES. Forman estos una nacion libre y salvaje, sino los que habitan la colonia del cabo Buena Esperanza, compuesta de varias tribus, *barroluos*, *boshmanes*, *domaraes*, *maquinis*, *grandes* y *peq. namaqueses*... que habitan al S de los bosuanas, en aldeas ó *krales* de chozas de 3 pies de diámetro, armadas de palos y cubiertas con esteras ó pieles de bueyes y carneros. Se distinguen de los demas salvajes por su color oscuro, mexillas muy abultadas, quijadas estrechas, ojos negros inclinados á sus narices aplastadas con grandes aberturas, boca ancha con dientes menudos muy blancos y bien esmaltados, cabello negro corto, lanudo y rizado, cuerpo tosco y desmadejado. Las mugeres aunque de igual configuracion, tienen rasgos mas finos, pies y manos pequeñas, voz dulce y lenguaje armonioso. Son pacíficos, tímidos, perezosos é indiferentes á todo lo que no interesa sus primeras y presentes necesidades, olvidando lo pasado, y no curandose de lo venidero: ni plantan ni siembran, y solo se ocupan en el cuidado de sus rebaños, de cuya carne y leche se alimentan quando no tienen caza. Con su destreza en este egercicio libran sus rebaños de las bestias feroces, cuya carne comen, ahor-

rando la de sus ganados: y celebran sus triunfos con festines, y danzas que aman con pasion. El pais está entre los 30 y 35° de lat. S, 36 y 46° de long. E, con 14233 leg. cuadr. interrumpido de montañas, terreno parte desierto, y regado de varios rios, entre ellos el de los *Elefantes*. -CABO DE BUENA ESPERANZA. Esta colonia abraza 80 leguas cuadr. y de 70 á 80 mil hab. en 4 distritos; fue establecida en 1650 por los holand. y ha sido cedida en 1814 á los ingles. que se habian apoderado de ella en 1806. Su suelo que se estiende á 80 leg. de E á O, de terreno cultivado; produce poco al N, y está poco poblado; al E es mas fertil. Sus produc. son trigo, buenas frutas, el vino generoso del *Cabo*, thé, café, tabaco... El *Cabo C.* es c. grande, bella y bien fortif. sobre la baía de la *Tabla*, de aire mal sano, de casas de ladrillo, calles tiradas á cordel, cortadas á ángulos rectos; con jardin botánico, magníf. hospít. para 700 marinos, y puerto en el que, pagando el derecho de anclage, encuentran los navios quanto necesitan para surtirse y repararse.

## ISLAS DE AFRICA EN EL OCEANO INDIANO.

SOCOTORA isla á la entrada del estrecho

de Babel Mandel, y á 60 leg. E del cabo Guardasan; está entre los 12 y 13° de lat. N, 70 y 72° de long. E, con 27 leg. de largo, 90 de ancho. Aunque sin puertos, tiene buena rada, baía muy cómoda y segura: y su territ. abunda en frutas, dátiles, bestias, y aves; además de aloes, gomás, ambar... objetos de comercio para sus muchos hab. árabes, cuyo color es moreno, y están sugetos á un rey. Su C. *Tamarida* es c. regular sobre el golfo de su nombre; cuyas casas de piedras de coral dadas de cal, y templos redondos superados de un domo, se ven desde muy lejos: sus hab. trafican en Arabia y Goa. - COMORA son 4 islas al S-O de la de Socotora, entre los 11 y 13° de lat. S, 61 y 65° de long. E: sus nombres son *Comora* ó *Angarey* que es la mayor, *Mayota*, *Molsilla*, *Anjuan*. Su suelo es fertil en granos y frutas, con copia de agua, y hab. civilizados y mahomet. que obedecen á un rey, y comercian con los portug. - MADAGASCAR grande isla descubierta en 1506 por Lorenzo Almeida portug. es de 336 leg. de largo, 120 de ancho, y 800 de ámbito: está al S-E de la de Comora, entre los 12 y 26° de lat. S, 63 y 69° de long. E, dividida en dos por una cadena de mont. y repartida en 12 reynos independ. que se hacen guerra continua. No está poblada en proporcion á su estensi-

on: y de sus hab. los unos llamados *madegases*, son indígenas, de un negro de ebano, cabellos lanudos y labios gruesos; y los mas que parecen de raza malesa tienen color olivado: casi todos se circuncidan, y profesan un mahometismo mezclado de gentilismo: los de las costas son altos, bien formados, despejados y vengativos; los del interior pequeños y embusteros. Su clima es cálido y sano: el suelo ofrece una agradable variedad de montañas de las que bajan rios pescosos del E al oceano Indiano, y del O al canal de Mozambique, precipicios, cataratas, valles, y llanuras bastante cultivadas: cuyas producc. son granos, arroz, legumbr. azucar, frutas, pastos, miel, cera, gomas, añil, pimienta, sucino, ambar, tabaco... el trigo y las ubas no prosperan, maderas de sándalo, ébano... en sus bosques, y en sus montañas plata, hierro, cobre, estaño, piedras preciosas. Abundan los animales y aves de Europa, y un gran número de otros desconocidos. Los europeos no han podido formar hasta aora un establecimiento sólido en ella: los frances. tuvieron uno en la costa merid. que abandonaron; y así se ignoran las particularidad. de sus pobl. Se dice que al N-O se halla *Murangaya C.* del reyno de Seclaves de los mas poblados; que encierra de 6 á 7 mil árabes é indios: y al E en *Ful-Point* y en

*Tamava* abordan comunmente los navios europeos.

LAS SECHELES ó DEL ALMIRANTE son 6 islas al N-E de la punta N de Madagascar, entre los 72 y 75° de long. E, 3 y 5° de lat. S; tienen habit. morenos, y abundan en arroz y palmas. En *Mahé* la princ. hay una buena rada, mucha agua y madera: fue de los frances. y hoyes de los ingl. - RODRIGO isla inhabitada rodeada de escollos, de 5 leg. de largo, 2 de ancho, á los 20° de lat. S, y 81° de long. E; abunda en tortugas de que se surten los hab. de la isla de Francia. - ISLA DE FRANCIA, que llamaron *Cerné* los portug. y *Mauricio* los holand. que la poseyeron, antes que los frances. la tomasen en 1712, de estos la conquistaron con las anteriores los ingles. en 1812, y la conservan por el último tratado llamandola *Mauricio*. Está al O de la de Rodrigo, entre 20 y 21° de lat. S, 76 y 77° de long. E, con casi 50 leg. de ámbito, 10 mil hab. blancos y 12 mil negros. Su clima es cálido y sano, y su suelo con montes de cima siempre nevada; da dos cosechas de trigo y maíz, además de arroz, ananas, platanos y otras frutas, azúcar, nuez moscada, café, canela, clavos de especia, añil, con ébano, arboles de pan en sus bosques y valles bien regados, bestias, tortugas, varias especies de aves, y de pescados,

en sus costas. El *Puerto Nord-Oest* antes *Puerto Luis*, es su pobl. principal - ISLA DE BORBON se llama así desde 1657 que la tomaron los franceses. á los holand. que la llamaban *Mascareñas*: los ingl. se apoderaron de ella en 1810, y la han restituido en 1814. Se halla al O de la anterior, entre los 21 y 22° de lat. S, 74 y 75° de long. E, con 60 leg. de ámbito ovalado, y 89 mil hab. Está bien cultivada, y su clima y producc. son casi las mismas que las de la preced. En su extremo S hay un volcan cuyas erupcion. no son peligrosas: su C. es S. *Dionisio*.

ISLAS DEL ATLANTICO. MADERA es isla al O de Berbería á 1° de long. O, 51 y 52° de lat. N, con 25 leg. de largo, 20 de ancho en figura de triángulo, y con casi 80 mil hab. La descubrieron los portugueses en 1419, y se la han arrebatado los ingles. en 1810. Su aire es puro, sano, templado, y de resultas del incendio de los bosques que la cubrian, que duró 7 años, quedó su terreno fertilís. en granos, vino generoso, agrios y otras ricas frutas, gomas, bestias, caza... - *Funchal* C. es ob. y c. populosa, con 3 parroq. conv. de cada sexô y un colegio. De ella dependen otras dos peq. islas inmed. la mayor *Porto Santo*, espuesta á nieblas; queda algunos granos, cera, miel, con un buen puerto. - ISLAS DE CABO VERDE. Estas 20

islas frente y á 100 leg. del cabo *Verde* que las da nombre, están al S-O de las Canarias, entre los 14 y 18° de lat. N, 6 y 9° de long. O: son peq. vecinas entre si, de aire cálido y mal sano. Las mas son rocas estériles e inhabitadas, y las otras fértiles, pobladas de africanos originarios de Europa, sugetos á los portug. que las descubrieron en 1460, los quales comercian en sal y pieles de cabras. Algunas producen arroz, maiz, agrios, plátanos, cañas de azucar, y muchas aves. Las princip. son *Santiago* al S-E, de 50 leg. de ámb. que da maiz, vino, legumb. algodón, lúpulo, frutas, cerdos, aves y monos. Su C. de su nombre, tiene puerto y silla episc. En *Praya* al E, hay un puerto, y reside en ella el gobiern. de las islas. - *Brava* ó *S. Juan* al S-E de la anter. de 500 hab. y cubierta de mont. unas sobre otras á la manera de pirámides; produce lo necesario para vivir, y tiene buena rada. - *Mayo* á S-E de la de *Santiago*, de 7 leg. de ámbito con 7 mil habit. abunda en sal, caballos silvestres, cabras, y da trigo, patatas y frutas. - *Fuoco* ó *S. Felipe* es la isla mas alta de todas, de 400 hab. negros, sin rios, y con un volcan que arroja exhalaciones sulfureas y piedras ponces: produce maiz, calabazas, melónes, y está entre *Santiago* y *Brava*. - *Bonavista* la primera que se descubrió; tiene 8 leg. de largo, 5 de an-



cho, 800 habit. 2 radas frecuentadas, y de añil y algodón. - *Sal* de casi 9 leg. de largo y 2 de ancho, está llena de lagunas saladas. - ASCENSION isla montañosa é inhabitada al S-E de las de Cabo verde, descubierta en el dia de la Ascension de 1508 por Tristan de Acuña, está á los  $4^{\circ} 41'$  de long. E,  $7^{\circ} 57'$  de lat. S; con terreno árido, volcánico y quemado, un buen puerto, y abundancia de tortugas de las que se surten los navegantes que descansan allí. - STA. HELENA isla al S-E de la Ascension, de 2 mil hab. está á los  $15^{\circ} 55'$  de lat. S,  $11^{\circ} 51'$  de long. E, con 12 leg. de circuito, y á 400 de la tierra mas próxima. Juan de Noya portug. la descubrió en 1502, y los ingles. la tomaron en 1675, y sirve de escala á todos sus navios. Rodeada de rocas cortadas á pico, y defendida del fuerte S. James, es inconquistable y de muy difícil acceso. Aunque nunca llueve en ella, y solo tiene un arroyo; su clima es sano y agradable, con montañas cubiertas de bosques, collados con madera roja y gomas, valles fertiles en todo género de frutos y legumb. caza, aves, bestias caseras y montaraces. La c. que encierra, tiene un puerto, y no es considerable. En ella se ha encerrado en 1815 al demasiado famoso exêmpemador Bonaparte. - AZORES son 9 islas á casi 300 leguas de Lisboa, descubiertas por Gonzalo

Vello portugues en 1459, á los 7 y 15° de long. E, 37 y 40° de latit. N. Sus nombres son Tercera, San Miguel, Sta. María, San Jorje, Fayal, el Pico, Graciosa, Flores y Corvo que encierran 140 mil habit. Son de aire puro y sano: y de suelo montuoso, volcánico, espuesto á terremotos, que abunda en granos, vino, frutas, aves y bestias. Las principales son **TERCERA** resid. del gobiern. portug. de todas; tiene 16 leg. de ámbito, y la rodean rocas y fuertes que la hacen inaccesible. Su terreno abunda en granos, vino, frutas, y demas necesario á la vida, hermosos bueyes, madera de construcc. y pastel. - *Angra C.* es ob. con puerto y ciudadela. - **S. MIGUEL** al E de la Tercera, de 22 leg. de largo, 2 de ancho y 40 mil hab. en 5 villas y 22 aldeas; abunda en caza y pesca. - *Punta Delgada C.* fábrica telas y comercia en pastel. Hay en sus cercanías volcanes submarinos, que han hecho diversas erupciones; en la de 12 de junio de 1811 arrojó el mar una isla de 2 millas de largo, que la han llamado Sobrina.

# AMERICA.

Esta quarta parte del globo terrestre o-  
puesta al continente que habitamos, y la  
mayor en estension, se llama *nuevo mundo*,  
por haberse descubierto en el siglo 15<sup>o</sup>, y  
*indias occidentales* para distinguirias de las o-  
rientales de Asia: ya en el siglo 10<sup>o</sup> habian  
descubierto los dinamarqueses su parte N-E.  
Américo Vespucio Florentino en la relacion  
que publicó del viage que hizo â esta region  
en 1499, pretende haber descubierto la tier-  
ra firme de América, y dandole por eso su  
nombre; ha usurpado esta gloria á Cristo-  
bal Colon genovés, que en 1491 hizo este  
descubrimiento, en provecho de la reyna  
Católica D<sup>a</sup> Isabel, que le dio 3 caravelas y  
90 hombres para la egecucion de este pro-  
yecto, que desestimaron Génova su patria,  
Francia, Portugal, y aun la Inglaterra. Está  
situada la América al O de Europa, y A-  
frica de la que la separa el Atlant. y al E del  
Asia, separada de ella por el estrecho de Be-  
hering. y el oceano Pacif. Se estiende â 2000  
leg. de largo, desde 80<sup>o</sup> de lat. N hasta 54<sup>o</sup>  
de lat. S, y 1600 de ancho, desde el 17 has-  
ta el 152<sup>o</sup> de long. O, con 1.600 mil leg.  
cuadr. En su clima con todas las tempera-

turas correspondientes á tan vasto país, domina mas el frio; pues se siente aire fresco y suave en la misma lat. en que el Africa es abrasada é inhabitable, y un clima riguroso y helado en los mismos paralelos de los países templados del antig. continente. Sus rios son mas largos y anchos, y sus lagos mas grandes y numerosos en la América septent. Sus lluvias son aguaceros, sus nublados mas densos y mayores, los volcanes, terremotos y uracanes mas frecuentes.

En su suelo generalmente fértil, el reyno vegetal es muy diferente del nuestro; del qual se han trasladado á él trigo, cebada, centeno, arroz, muchas legumbres olivos, moreras... y casi todos los frutales que se dan en abundancia; lo mismo que el thé, café, canela... conducidos de Africa. Sus producc. naturales son el mañoc raiz que se seca al horno, y preparada sirve de pan ó *casava*, el maiz, cacao, vainilla, mucho azucar, frutas regaladas, cocos, plátanos, ananas... sarmientos silvestres que suelen no madurar el fruto, mil géneros de yerbas, plantas y raices raras, de maderas preciosas en sus vastos bosques, grana, gomas, bálsamos, perlas en sus costas, ricas minas de oro, plata y otros metales, piedras preciosas... y pescados. De las 200 especies de animales que hay hoy en América, solo se halló la

tercera parte quando se descubrió: y los fieros que habia, son menos feroces, voraces y corpulentos, aun los mayores, como el tapir, el hormiguero, el jaguar, el lama, el puma... tambien han desmedrado nuestros caballos, jumentos, bueyes, carneros, camellos, perros, gatos, cerdos... llevados alli de nuestro continente, y escede á este el número de especies de aves que en aquel hay; así como son mas numerosos y gruesos sus insectos y reptiles.

Hay en América cinco especies de habit. europeos de origen, *criollos* nacidos de padres europeos y americanos, negros trasplantados de Africa, *mulatos* hijos de padres negros y blancos, y *americanos naturales*. Estos, venidos sin duda del N del Asia por el estrecho de Behering, para mejorar de clima y de terreno; se han dividido en naciones mas ó menos numerosas, y tienen mucha semejanza con los salvajes de Africa. Son de color moreno que tira á cobre, cabellos negros, largos y lasos, sin pelo en la barba ni en el cuerpo, bien apersonados y robustos en lo general, parcos, graves, seriõs hasta la melancolía, dobles, disimulados, astutos, amantes de su independencia y de sus compatriotas: sea flogedad, sea costumbre, repugnan el trabajo y fatiga los que habitan paises muy cálidos, andan casi desnudos aunque con a-

dornos de oro, conchas y plumas, barnizándose el cuerpo con oleos, y gomas para ahuyentar los insectos; y algunos desfiguran su rostro y cabeza al nacer para hacerse temibles á sus enemigos. Los que habitan los países frios del N, se cubren con pieles; y tanto estos como los de los climas mas templados que habitan desde la embocad. del S. Lorenzo hasta el golfo de Mexico, los de Chile, los de las islas, los que hay entre el istmo de Darien y el extremo orient. del Brasil, y los de la costa orient. de los Andes; son mejor formados, mas robustos, activos y guerreros. La poligamia es bastante comun entre los americanos; y todos son aficionados al juego, á la embriaguez, y mucho mas á la danza que acompaña todos sus sucesos notables: pero su ocupacion ordinaria es la pesca y la caza, de que pende su princip. subsistencia; dejando á las mugeres, que miran con bastante indiferencia, los demas afanes, y el cuidado de su poca agricultura, reducida al cultivo de algun maiz, maffoc, llanten... Otra de sus ocupaciones importantes es la guerra con las tribus vecinas, por querellas, emulacion ó resentimiento. Persuadidos desde muy niños con las palabras y el exemplo, que no merece ser hombre el que no sufre todos los trabajos, y arrostra qualquier peligro, y viendo envileci-

dos y exécrados á los cobardes; se acostumbran desde luego á ser osados, firmes, callados, y obedientes al gefe que los conduce á la pelea; se preparan y egercitan en el manejo de la honda, maza, lanza, arco y flechas, que son las armas de que usan, y las de fuego que manejan ya algunos. Antes de salir á campaña, juntos los caciques, ancianos y principales de la nacion, deliberan sobre los motivos y medios para la guerra, los oradores ponderan en lenguaje eloquente y aun figurado las razones que mueven á emprenderla, acalorando y persuadiendo á la juventud; y nombrando los gefes que han de mandar en ella, tratan estos de las astucias y dobleces con que pueden sorprender al enemigo: y si lo logran con ellas ó á fuerza abierta; llevan todo á sangre y fuego con feroz é insaciable crueldad, sin perdonar ancianos, enfermos, mugeres ni niños. Agregan despues de la batalla algunos de los prisioneros á las familias de los guerreros que han muerto en ella; y si estas los reciben, adoptan los agregados los intereses, costumbres y los resentimientos de aquella tribu contra sus propios parientes. De los demas prisioneros se destinan unos á los trabajos penosos de la tribu, y otros á ser cangeados. En las tribus antropófagas se sacrifican y comen los mas de los prisioneros, con los que hacen un hor-

rendo festin : pero antes de matarlos, los atormentan con espantosos martirios que duran muchos dias, y que los pacientes toleran serenos, firmes y sin quejarse, cansando é insultando á sus verdugos de su poca habilidad, y gloriandose de haber atormentado mas á sus compatriotas : en los intervalos comen, fuman y duermen tranquilos hasta morir.

El gobierno entre los americanos independientes y sin mas propiedad que la de la tribu; es muy imperfecto, mas ó menos, segun la mayor ó menor union que hay entre sus miembros. En la Florida, y en los Natches que habitan las orillas del Misisipi; hay grandes y privilegiados, y el gefe á quien miran como un ser de naturaleza superior; es despótico, árbitro de la vida y bienes de sus vasallos. Su religion es gentilica y grosera : adoran al sol, la luna... y muchos dioses imaginarios de que se forman ídolos que invocan en sus cuitas y guerras. Sus sacerdotes son magos, agoreros y médicos. Creen muchos en una vida futura, mas ó menos feliz, segun se hayan conducido en esta: por eso en algunas tribus entierran con los caciques víveres, armas y aun algunos de su familia que los sirvan. Cada tribu tiene su lengua particular : y solo la de los mexicanos, y la *quechua* y *aymara* de los peruanos, únicas naciones que se encontraron civilizadas;



era común á muchas tribus. En los establecim. europeos se profesa la religion de los conquistadores, y no faltan en ellos algunos judios. Se divide la América en dos grandes partes, septentrional y meridional, unidas por el istmo de *Darien* ó de *Panamá* de 20 leg. de largo; en el qual si se ahondase un canal, se abriría paso del mar Pacífico al Atlántico.

### AMERICA SEPTENTRIONAL.

En esta parte que se estiende desde los 7 hasta los 75° de lat. hay dos sistemas de varias cadenas de montañas paralelas; unas al E y otras al O, ambas en la direccion de las costas. Las del O que son las mas largas, comienzan acia el desagüe del *Makenzie* entre el círculo polar arctico y el trópico de cancer, y van de N á S-E hasta la punta S de la California. La hilera mas interior de ellas camina al S, é inclinandose al E, aumenta en altura hasta el istmo de Panamá: divide á lo largo el brazo de tierra del nuevo Mexico con el nombre de montes *Piedrosos* ó *Rocosos* desde el trópico hasta el 40°, que continúan al S por diferentes grupos llamados de *las Grullas*, *Sierra Verde*, y de *los Miembros*. El *Colima*, el *Popocatepetl* y el *Pico de Orizaba* de 1700 toesas; tienen volcanes en actividad, y el *Jorullo* formó con

el suyo en 29 de sept. de 1759 de cenizas y lavas, una montaña y varias colinas. Las cadenas del E que son 3 hileras de 70 millas de ancho, bajan desde el nuevo Brunswick hasta el 45° de lat. N, y se inclinan despues al O acercandose al *Misisipi*. Su hilera orient. cercana al mar, forma los *montes Verdes* al N, los *Azules* en el centro, y los *Apalaches* ó *Aleganis* al S: la hilera media los *montes del Norte*, y los *del Hierro* al S; y la última los *montes de los Laureles*. Todas tres que en general se llaman *Apalaches*; se inclinan al O, las interrumpe el *Misisipi*, y se reunen á las cadenas del O por una hilera de montes bajos que suben de S á N, y por otra mas alta que en la misma direcc. las une en el N. Entre dichas cadenas de E y O media una alta mesa ó llanura por la que corren el *Misouri* y *Misisipi*, de 25 toesas de altura sobre el mar acia el centro, de 33 á 40 toes. desde el rio *Maria* á las caidas del *Misouri*, de 83 toes. acia el origen de este rio, y de 1400 desde Mexico hasta la nueva Vizcaya.

De tres arroyos el uno de agua caliente, que corren del O de los *montes Rocosos*; se forma el *Misouri* que recibe el *Yellow-Stone* ó *Roca Anarilla*, muda su direcc. acia el N, luego acia el S-E, y recibiendo del O los *Platte*, *Kansas* y *Osages* se une al *Misisipi* me-

nor que él, perdiendo el nombre. Viene éste de los montes *Chipawayes* al N, comienza en el lago *Cedro Rojo*, y entran en él el *Illinés* hijo del lago *Michigan*, con otros muchos menores, el *Misouri*, el *Ohio*, que nace de las cadenas del E, con sus afluentes del S-E, el *Tenasea*, el *Kentucki*, el *Seioto*, el *Wasbash* y otros que salen de las cadenas del N: mas al S se le juntan las aguas de *Sierra Verde* que forman el *Arkansaw*, el *Rio Rojo*, y mas abajo desagua por muchas bocas su vasto caudal en el golfo de Mexico.

De los dos lados de las cadenas del E salen corriendo al S en sentido opuesto el *Rio Colorado*, que entra al O en el golfo de California, y el *Rio del Norte* que inuere en el de Mexico; al E el *S. Juan* que sale del lago de *Nicaragua*, y el *Colombia* que recibe del S el *Multi-Mah*, y entra en el Oceano. Al E de dicha cadena corren las aguas que forman el *Slava*, y las de muchos otros que unidos al *Makensie* van al oceano Glacial. De los montes *Rocosos* bajan las aguas que forman el *Saskashuan*, el qual uniendo uno de sus brazos al *Churchil*, desagua en la baía de *Hudson*: el otro brazo entra en el lago *Winep*, del qual salen el *Severn*, *Nelson*, *Albani* que van á la misma baía. A esta y á la del *Canadá* van infinidad de arroyos de corto curso, asi como á los lagos *Superior*, *Michigan*,

*Huron, Erié y Ontario* que comunican por estrechos y canales, formando de sus aguas sobrantes el rio *S. Lorenzo*. Acia el N donde las montañas estan mas separadas del Atlant. corren á él del lado del E inclinandose al S, el rio *Hudson* que sale de nueva York, el *Delaware* y el *Susqueanna* formando baías en su embocad. (la del *Susqueanna* se llama *Chesapeake*), el *Tork* y *S. James* que van de N á S-E, lo mismo que el *Roanoke, Cabo-Fear, Peddie, Sancti, Savannah* y *Ockmulga*: pero los *Apalachicola, Tumbigha, Alabama* ó *Cowasa*, y *Perlas* salen de los flancos meridion. de los *Apalaches*, y se dirigen de N á S al golfo de Mexico.

Los habit. de esta region mas robustos, listos y belicosos que los de la América meridion. tienen aun mejor color, rasgos y energía. Todo el plan de su educac. se endereza á formar la juventud para la guerra, inspirandoles valor, intrepidez, vigilancia y destreza en ella. Su amor á sus parientes y compatriotas se estiende hasta despues de su muerte: pues cada 8 ó 10 años celebran una solemnidad por sus difuntos, en la que desentierran los que han muerto en dicho tiempo, y juntando sus reliquias en el lugar destinado á estas exéquias, los llora muchos dias toda la poblacion con sus amigos, y las depositan despues en una hoya ó en alguno

de sus templos, cubriendolas con sus pieles mas preciosas : persuadidos á que viven sus almas con los espíritus mas ó menos felices en proporcion á sus obras. Invocan á Arescut dios de la guerra, al sol, á la luna.. y conservan tradiciones fabulosas de la creacion del mundo. Los ministros de sus Genios usan de mil supersticiones para adivinar lo futuro, y curar los dolientes, á los que aplican ademas, los específicos que creen provechosos para sanarlos.

Comprende esta parte la Groelandia, la Nueva Bretaña, el Canadá, la Nueva Escocia, la costa del Nord-Ouest, los Estados Unidos, la Florida, el nuevo Mexico, el Mexico ó nueva España y las islas. - TOPOGR. GROELANDIA. Esta que se colocó equivocadamente en Europa (*tomo 1 pagina 179*); se halla entre los 26 y 61° de long. O, 60 y 75° de latit. N, con límites aun por determinar; y fue descubierta en 982 por Erico Recad. Su invierno es muy largo y en extremo frio; su verano corto y cálido, cubriendose en él su suelo de una abundante vegetacion. *Vease lo demas en el lugar citado.* - LA NUEVA BRETaña ó nueva Gales descubierta por Forbisher; está al S-O de Groelandia, con el estrecho de Hudson al N-E, el Atlant. al E, al S el rio y golfo de S. Lorenzo, y al O la baía de Hudson, en-

tre los 50 y 63° de latit. N, 51 y 79° de long. O. Comprende el Labrador y la costa de las baías de Bafin y de Hudson: la primera que está al N, y se cree llega hasta el 80° de latitud, comunica con el Oceano por el estrecho de *Davis*; la segunda al S-O, de 300 leg. de N á S y de anchura de 35 hasta 130, cuya parte O al 57° de lat. se llama baía de *Butom*, y la mas oriental de *James*; está unida al Oceano por los estrechos de *Hudson*, *Forbisher* y *Cumberland*, nombres todos de navegantes ingles. y dinamarq. que han hecho su descubrimiento. El aire N que sopla 3 meses en esta region, la hace mas fria que otra de la misma lat. de suerte que en su parte septent. cubierta de montañas siempre nevadas, se hiela el aguardiente, y en los rios sube á 8 pies el grueso del yelo: las auroras boreales alumbran el pais en la ausencia del sol. Su suelo es generalm. árido y cubierto de musgo, sin mas vegetacion que miserables arbustos, y algunos tallos de arroz silvestre: acia el interior de las tierras crecen algunos arboles y plantas, la acedera, el apio silvestre, la coclearia, los berros... Se encuentran en él búfalos, lobos, zorras, ciervos, castores, nutrias, armiños, ardillas, liebres, avetardas, perdices, gansos, ánades..... en sus costas ballenas, vacas y becerros marinos, abadejos... y en los rios

sollos, carpas, perchas, truchas... La piel de los animales que es gruesa y de pelo suave, se vuelve blanca en invierno; lo mismo que el plumage de las aves. Entre las tribus de sus miserables y gentiles habit. que viven de caza y pesca, vistiendose de las pieles de los animales que matan; se distingue la de los *esquimales*, raza feroz, indomita y brutal venida de la Groelandia, que habitan la parte mas oriental. Son grandes, robustos, blancos, de barba roja, los únicos que la tienen en America; ojos peq. dientes largos y separados, cabello negro y rizado, sucios y malvados, que viven en soterraños por el invierno, y en chozas abiertas en verano. Entre ellos hay una especie de pigmeos, cuya talla no pasa de 3 pies, que les sirven de esclavos. Su trato con los ingleses se limita á suministrarles pieles, que les llevan á los pocos establecim. que tienen en las costas. En las de la baía de Hudson se hallan la factoría de *Main oriental*, los fuertes de *Moose*, *Príncipe de Gales*, de *Tork*, *Severn*, y *Albani* en la baía de James, en los que hay siempre guarnicion.

CANADA. Esta vasta region casi igual en estension á la Europa, generalm. montañosa; fue descubierta por los franceses en 1504; y habiendo desmontado parte de su suelo, se establecieron en ella en 1497, lla-

mandola *nueva Francia*: pasó á los ingleses en 1763 por la paz de Versalles, conservandose en ella el catolicismo. Se divide en alto y bajo Canadá y se halla al N de los Estados unidos, al O del golfo de S. Lorenzo, al S de la nueva Bretaña, al E de países desconocidos, y entre los 59 y 65° de latit. N, 40 y 76° de long. O: y ademas del rio *San Lorenzo* que corre de S-O á N-E, le riegan el *Misisipi*, *Nelson* y otros innumerables, con los lagos *Erié*, *Michigan*, *Huron*, *Superior*, *Ontario*, *Napysing*, *Frontenac*, *Satchany*, *Winipek*, *Histelica*. Se experimentan en él los extremos del frio y del calor: desde noviembre en que empiezan las nieves, aumenta el frio hasta enero, en que solida el mercurio: todos entonces se cubren enteramente de pellejinas sino los ojos y narices, abrigando con estufas los aposentos, y saliendo de casa en narrias tiradas de caballos. Por mayo comienza el desyelo, se rompen los tempanos de yelo con el estruendo de un cañon, y se precipitan en el mar conmoviendo las rocas. En julio y agosto sube el calor á 30° sobre el cero del termometro de Reamur; el septiembre y octubre son los meses mas templados. El suelo es bastante fertil, pero poco cultivado: en lo que se labra, se cogen granos, que se siembran en mayo y se dan en agosto, arroz, maiz, guisantes, frutas, patatas,



tabaco, algodón, plantas medicin. Hay vastos bosques de pinos, abetos, cedros, encinas, olmos, yedras, fresnos, álamos, alisos, áceres, palmas, cotoneros ó arboles de algodón, arces de azucar, y viñas silvestres de fruto menudo y acedo; minas de plata, hierro, plomo, cobre y carbon. Abundan los lobos, osos, dantas, ciervos, damos, cabras y gatos monteses, zorras, martas, castores, armiños, hurones, ardillas, búfalos, liebres, conejos, serpientes de cascabel y otros reptiles, aguilas, buitres, falcones, muchas otras aves domésticas, de campo y acuáticas; ademas de salmones, esturiones, lampreas, atunes, sollos, congrios, vacas, lobos y becerros marinos. Sus hab. en número de 200 mil, los 180 mil católicos; son en el bajo Canadá una mezcla de frances. ingles. y americanos cristianos: los del alto Canadá son americanos salvajes, gentiles, cuya tribu princip. es la de los *asinipoels*, que viven de caza y pesca, comerciando con los primeros en pellejinas de que abunda el pais, del qual sacan ademas los ingl. trigo, ginseng, culantrillo, y bistorta.

TOPOG. CANADA ALTO. En esta parte que cae al O, hay varios fuertes que los frances. primeros dueños del pais, edificaron á las orillas de los rios y lagos; para contener á los naturales, y traficar con ellos. - *Tork*

sitio del gobierno, tiene un puerto sobervio, que forma una larga penins. á la entrada de una baía profunda de la punta N, y su pobl. aumenta cada dia. - CANADA BAJO. Este situado al E, en las dos riveras del S. Lorenzo; abunda en esclentes pastos, y cria muchas bestias. - *Quevec* C. resid. del gobernad. y de un ob. catól. está sobre el *San Lorenzo*, con puerto capaz de 100 buques, casas de piedra peq. é incómodas, 12 mil hab. y contornos muy amenos: se divide en *alto* sobre una roca bien fortific. y *bajo* que no tiene defensa. Cerca de ella al E, forma el río *Montmorenci* que entra luego en el S. Lorenzo, una catarata de 240 pies de alto y 50 de ancho. - *Montreal* al S-O es la C. de la isla de su nombre, de casi 10 leg. de largo y 4 de ancho, sita en el río *San Lorenzo*, de terreno sano y fertil. La c. de 12 mil alm. está junto á un monte, bien fortific. con calles anchas y derechas, buenas casas, comercio en pellejinas y una feria en junio. - *Tres rios* al S-O sobre 3 rios que alli se juntan, es c. de 300 casas muy frecuentada de los indios, que traen pellejinas en abundancia. - *Kings-ton* al S-O, sobre el río de su nombre, tiene un fuerte: y en *Sorrel* á la embocad. del río del mismo nombre, hay otro, y hab. que fabrican barcos. - *Anticosti* isla situada en medio del S. Lorenzo, en su embocad. de 36 leg.

de largo y 10 de ancho; es estéril é inhabitada: en sus costas se pesca el bacalao.

NUEVA ESCOCIA, la *Acadia* de los frances. peníns. al N del Atlant. al O del golfo de S. Lorenzo, al S de la embocad. de este rio, y al O del Canadá; está entre los 43 y 49° de lat. N, 62 y 69° de long. O, con 117 leg. de largo, 83 de ancho y 150 mil habit. Descubierta en 1497 por el ingles Sebastian Caboto, posehida por los frances. disputada despues por los ingleses, y dueños ya unos ya otros de ella; la poseen por último los ingleses desde 1763. Su clima es frio y mal sano á causa de las nieblas que reynan 4 ó 5 meses en ella. Su suelo en parte desierto y árido; da granos, lino, cáñamo, madera de construc. pez, brea; y hay en él damos, castores, y demas bestias comunes, muchas aves de campo, caza y pescados....

TOPOG. NUEVA BRUNSWICK está al N-O, poco poblada, y sembrada de muchos lagos: el llamado *Gran lago* tiene 8 leg. de largo y 2 de ancho. - *Frederikstown* es la C. que está sobre el rio S. Juan. En la baía de *Fundy* hay algunos establecim. y el fuerte *Howe*. - NUEVA ESCOCIA PROPIA al S-O tiene por C. á *Halifax* c. fuerte y floreciente de 15 mil almas con un puerto y una fortaleza. - *Anápolis* antig. C. tiene un puerto capaz de mil buques. Entre las dos se encuentran los an-

fig. establecimientos *Windsor*, *Northon* y *Cornwallis*, todos florecientes; y al N y S de *Halifax* los nuevos *Shelburne*, *Digby* y *Nuevo Edimburgo* que comienzan á prosperar.

**COSTA DEL NORD-OUEST.** Este pais de 1200 leg. de largo, desconocido hasta que los navegantes *Cook* y *Vancouver* arrojando mil peligros, lo han visitado y descrito en el siglo pasado; tiene al N el mar Glacial, al O este mar, el estrecho de *Behering* y el gran oceano *Boreal*, al S el nuevo *Mexico*, y al E los *Estados Unidos*, el *Canadá* y la nueva *Bretaña*. Está mucha parte inhabitado, y lo demas lo pueblan tribus de americanos salvajes y gentiles que viven de caza y pesca, y se cubren de pieles, con algunos rusos é ingl. que se han establecido en muchos de sus puntos. Le dividiremos en quatro partes para darlo mejor á conocer. — **PRIMERA REGION.** Se estiende ésta desde su extremo septentrional hasta el estrecho de *Behering*, con el mar Glacial al N y O, que conduce á ella enormes témpanos de yelo á manera de montañas flotantes. En sus costas erizadas de montes de yelo, se ven rebaños de leones, becerros marinos y otros animales anfibios; y en su suelo cubierto solo de musgo, no hay otros hab. que osos blancos. En el estrecho del Norte ó de *Behering* situado al 66° de lat. N, y 152° de longit.

O, de casi 12 leguas de ancho; hay una isla bastante grande: y las tribus que habitan lo largo de dicho estrecho, estan siempre en guerra con los *teukchis* que habitan la costa de Asia. - SEGUNDA REGION. Esta que está habitada, abraza el espacio que media entre el estrecho del Norte y el monte de S. Elias. Al 60° de lat. se avanza la costa al S-O en el mar Pacífico, formando una peníns. llamada *Alaska*, y en seguida se hallan las islas *Oenemak* y *Oonaska*: al O de dicha peníns. está la *baía de Bristol*, y al E los golfos de *Cook* y *Príncipe William*. El monte *S. Elias* que es de 2792 toesas de alto; está al E del golfo *Príncipe William*, al 60° de latitud y 122° de long. O. - TERCERA REGION. Esta abraza desde el monte *S. Elias* hasta el monte *Olimpo*, y la interrumpen varios golfos que se internan mas ó menos en las tierras, comunicando entre si por canales que forman multitud de islas. Las princip. de N-O á S-E son, *Rey Jorge*, *Almirantazgo*, *Príncipe Gales*, *Duque de York*, *Reyna Carlota*, *Princesa Real*, *Quadra* y *Vancouver*, en donde se halla el puerto de *Noota*. *Vancouver* ha llamado *nuevo Norfolk*, *nuevo Hanover*, *nuevo Cornuallis* y *nueva Georgia* á las diferentes partes de la costa que comprende esta Region, las cuales encontró toda bastante poblada. El monte *Olimpo* está al S de la isla de

Quadra y Vancouver, en el 46° de lat. N y 106° de long. O. - CUARTA REGION. Esta llamada por Vancouver *nueva Albion*, llega desde el monte Olimpo hasta las costas septentrion. del nuevo Mexico. Está habitada, y la termina una cadena de montañas sin rio considerable. Por lo qual se ve que en toda la Costa del Oest no se encuentra brazo alguno de mar ni estrecho que establezca comunicacion entre el oceano Pacífico y la baía de Hudson como se habia creido. Los ingleses han establecido factorías en esta region y en la anterior.

ESTADOS UNIDOS. Se llaman así varias colonias inglesas establecidas en América en el siglo 17º con dependencia y bajo la protecc. de su metrópoli; hasta que vejadas con impuestos y tributos por el gobierno ingles, sacudieron el yugo, y tomando las armas, lograron con el auxilio de Francia, despues de 8 años de una guerra cruel, ser reconocidos y declarados potencia independ. en 1783. La gran Bretaña les cedió parte del Canadá y la Luisiana oriental que le habia cedido la Francia en 1763; y en 1803 se les dió la Luisiana ocid. ó al O del Misisipi que habia sido de España. Con estas adquisiciones comprende el territ. de los Estados Unidos desde el 29 hasta el 49° de lat. N, 46 hasta el 89° de long. O; con 740 leg. de

largo, 520 de ancho y 120 mil leg. cuadr. siendo sus límites al N el Canadá, al O la costa del Oest y el nuevo Mexico, al S el golfo de Mexico y la Florida, al E el Atlant. y rio de Sta. Cruz que los separa de la nueva Escocia. Su parte N tiene un invierno crudo, en la del S es templado, y escetivo el calor en el estío. Le atraviesa de N-E á S-E la cadena de los *Apalaches*, de la que salen varios rios que van al Atlant. y al Misisipi, entre ellos el *Delaware*, *Potowmack*, *Ilinés*; *Savanah*, *Hudson*... que riegan su territ. con los lagos *Superior*, *Huron*, *Michigan*, *Erié*, *Ontario*, *Champlain*..... que son unos mares peq. unidos con rios que terminan su parte N, y abundan en pesca. El rio *Niágara* que sale del lago *Erié* para el *Ontario*, estrechando su madre de 1 leg. á media, se desploma 14 leg. antes de su desagüe, á una profundidad de 150 pies, con un estrépito que se oye á 3 leg. forma montes de espuma con el choque de las rocas, y salpicando vapores, ofrece una admirable perspectiva quando le hieren los rayos del sol. En el fondo de un precipicio de 200 pies de la montaña unida á la punta O del lago *Ontario*, hay una caverna en la que despues de una estension horizontal de 420 pies, se baja á otro piso de 240, cortado por otra profundidad sin gradas ni luz, que no se ha registrado, y en

donde se siente un frio extremo : casi todas las semanas de otoño y primavera se oye allí una detonacion que conmueve el terreno de 5 leg. en contorno. En este pais generalm. fértil, se dan todo género de granos, legumbr. frutas, patatas, lino, cáñamo, algodón, tabaco, lúpulo, plantas medicin. de tinte, gomas, bálsamos... hay vastos bosques de mil especies de arboles, con caza, pez, brea; minas de hierro, cobre, estaño, alumbre, sal, carbon, canter. de mármol, piedras preciosas, aguas miner. casi toda especie de animales y aves, pescados en sus costas y rios.

Las primeras colonias inglesas que en 1604 ocuparon la Virginia, no pasaban de 400 personas : en el dia cuentan los Estados Unidos 10 millones de habit. que son una mezcla de ingleses, de muchos otros europeos que se les han juntado, y de americanos civilizados. Aun quedan varias naciones de salvajes, gentiles é independ. que á veces hacen mala vecindad ; pero cada dia van á menos : y á escepcion de estos, cuyas tribus tiene cada una su language particular; el ingles es la lengua comun del pais, en el que todas las religiones tienen libre el egercicio de su culto. Se hace en él un comercio muy vasto y activo con sus produce. y en muchos otros artículos : y su industria abraza varios géneros de tegidos, fabr. de papel, sombre-



ros, curtidos, tabaco, cordage, batería de hierro y cobre, instrum. matem. velería, alfarería... su agricultura está en el estado mas florec. su egercito y marina son respetables. Cada uno de los estados confederados forma una repúbl. gobernada democráticam. y todos reunidos componen la *Repúbl. federativa* regida por un Congreso de diputados de cada estado que se nombran presidente, que reside en la c. *Wasington*, y que egercen 4 años. El Congreso ademas de los negocios comunes de la federacion entiende en los particulares de los territ. que aun no tienen la pobl. suficiente para formar estado de por si. El poder judicial se egerce por un tribunal supremo, por tribunales de partido y de distrito erigidos á arbitrio del Congreso. El número de estados confederados que ha ido aumentando en razon de la pobl. asciende en el dia á 19, á saber Nueva Hampshire, Vermont, Masachuset, Rhode-Island, Conecticut al N; Nueva York, Nueva Jersey, Pensilvania, Ohio, Delaware en el centro; Mariland, Virginia, Carolina septentr. Carolina merid. Georgia, Kentucki, Tenesea, Luisiana del N, y Nueva Orleans al S.

TOPOG. NUEVA HAMPSHIRE. Este estado al N-E de los otros, y al S-E del Atlant. de 9491 millas ingl. cuadr. se divide en 5 cond. con 216 mil hab. Regado por el

*Piskataqua*, *Merrimak*, *Saco*, *Androseguim...* produce granos, maiz, lino, cáñamo, lúpulo, potasa, madera de construc. naval... caballos, bestias, aves, pescados. Hay en él y en los demas estados, escuelas y otros establecim. de instrucc. y cerca de *Durhan* una gran piedra sobre otra que se mueve con solo tocarla con un dedo. - *Porsmuth* C. c. de 900 casas; está á la embocad. del *Piskataqua*, con escelente puerto. En *Exêter* de 1800 hab. se construyen bajeles. - *Concordia* al O-N-O, es c. linda y comerc. sobre el *Merrimak*. - VERMONT ó *pais de montes verdes*, es un estado entre el anterior y nueva York lo largo del *Conecticut*; y se divide en 11 cond. con 218 mil hab. Hay en él cultura de granos, destilaciones, fraguas, fábr. de azucar de erable, muchos pastos y bestias. - *Winsor* y *Rutland* sobre el *Conecticut* la 1ª y el *Oter-Creek* la 2ª son sus princ. pobl. en las que alterna el gobierno su resid. pero *Benington* al S, es la C.

MASACHUSET con el DISTRITO DE MAINA. Este distrito nuevam. erigido en estado, de casi 60 leg. de ancho y largo, 40 mil millas ingl. con 5 cond. y 151700 hab. está sobre el Atlant. al N-E de Nueva Hampshire, al S del Canadá bajo, y O del Nuevo Brunswick; y le riega el *Penobscot* con otros menores. Aunque es frio, da granos, y pas-

tos en sus grandes bosques : comercia en pescado seco, cueros, sebo, manteca ; y fabrica papel, sombreros, buques, telas, azucar... - *Portland C.* es c. linda de 3 mil alm. sobre un promontorio, con rada buena y segura. - *MASACHUSET* estado al S del Nuevo Hampshire y al O del Atlant. dividido en 12 condados, con 639 mil hab. es de los mas ricos é industriosos. Su suelo parte es estéril, y parte feraz en granos, frutas, legumb. lino, cáñamo, lúpulo, tabaco, madera, hierro, cobre, plomo.. ; fabrica telas, velería, utensilios, tabaco, papel, zapatos, bajeles... con mucho comercio en estos y otros artículos. - *Boston C.* c. bella, grande, muy merc. y de las princip. de la federac. de 30 mil hab. muchos de ellos católicos ; está situada á la orilla del mar en figura de media luna, con puerto capaz de 500 buques, buenas casas, plaza ancha de 300 toes. de largo, terminada de grandes almacenes de comercio y marina. Tiene bellos edific. públ. 2 teatros, academia de artes y ciencias, sociedades de agricult. medicina y marina, bellos paseos, una biblioteca que está en *Cambrige*, y mercado muy surtido : es patria de Benjamin Franklin. - *Cambrige* al N, c. reunida á Charlestown por un hermoso puente de 1500 pies de largo y 43 de ancho ; es linda, y hay en ella univ. con bibliot. gabi-

nete de histor. natural y de física. - *Charlestown* es c. en amena situacion sobre el *Charles*, con 2 puentes el uno de 2400 pies de largo, y 2 mil almas. - *Salem* al N-O, es c. comerc. en pescado y carne salada, con un puerto mediano, y 10 mil hab. - En *Newbury* c. de 4900, sobre el *Merrimack*, hay puerto y mucho comercio.

**RHODE-ISLAND.** Este peq. estado al S y O de Masachuset, y al N del Atlant. entre 41 y 42° de lat. N, 53 y 54° de longit. O, de 15 leg. de largo, 12 de ancho, 15 cond. 30 ciudades y 78 mil hab. es de aire sano, invierno benigno y verano delicioso. Encierra varias islas, minas de hierro, cobre, piedras calcares, y sus hab. comercian en pescado, y en los productos de sus fábr. de lana, algodón, azúcar, licores, hierro, cáñamo, esperma, madera, queso, y en bestias. - **RHODE ISLAND** isla que domina al estado; tiene 10 mil hab. 3 ciudades, y está en una excelente rada. La C. y del estado es *Newport* con buen puerto y comercio en pescado. - **CANTON DE PROVIDENCIA** al S-O de la peníns. que termina al E el distrito de Masachuset, de 20 leg. cuadr. y limitado al S por el Atlantico; surte de granos, licores, bestias... - *Providencia* c. princ. muy comerc. está á la embocad. del rio *Patuxit*, con un buen colegio. - **CONNECTICUT** estado regado

de N á S por el rio de su nombre; está al O del preced. y al N del Atlant. con 33 leg. de largo, 24 de ancho, 6674 millas ingl. cuadr. 8 cond. y 240 mil hab. Sus producc. son granos, maiz, patatas, cebollas, frutas, trementina, resina, madera de construcc. de sus arboles corpulentos, hierro, cobre... y su industria manufact. de varios géneros, tenerías, fraguas, y fábr. de telas de lana. - *Hartford C.* es c. linda de 6 mil alm. sobre el *Connecticut*, con sociedad de medicina, un banco, varias manufact. contornos cubiertos de pastos y ganados. - *Middleton* bella c. de 4 mil hab. sobre el *Connecticut*; tiene calles anchas lindadas de arboles, y comercio en harina, tabaco... - *New Haven* es c. graciosa de bellas casas pintadas, rodeadas de tierras cultivadas, con 5 mil hab. que comercian en lienzos, botones... hay en ella un colegio, bella iglesia en la plaza, y algunas fábr. - *New-London* es c. de 5 mil alm. quemada por *Arnold* en 1801, y reedificada junto al mar, á la embocad. del *Tamesis*, con el princip. puerto del estado: comercia en caballos, mulos, legumbres y madera.

ESTADOS DEL CENTRO. NUEVA YORK estado que se estiende de S á O del *Connecticut* y *Masachuset*; está atravesado por el *Hudson* en sus 100 leg. de largo con 50 de ancho, 2667 millas cuadr. y 960 mil ha-

bit. Se divide en 21 cond. y es el mas rico y comerc. despues de Pensilvania: su parte O la habitan americanos salvajes, cuya princip. tribu es la de los *iroqueses*. Su terreno abunda en granos, maiz, frutas, pastos, lino, cáñamo, maderas, bestias, ganados, aves, hierro... y sus hab. hacen un gran comercio en todo género de artículos. Se vé en este estado una colina de 60 varas de diámetro horadada por un arroyo que ha ahondado una bella bóveda en una roca: una cueva con estalactides, y el esqueleto de una enorme serpiente petrificada; y varios fuertes antiguos oblongos con un sepulcro al lado. - Nueva York C. es c. grande y bella de 40 mil alm. con un buen puerto á la boca del *Hudson* navegable, cuya comunicac. con los lagos del Canadá facilitan su vasto comercio, hermosas casas y calles, la de *Broadway* de  $\frac{1}{3}$  de leg. de largo y 70 pies de ancho, terminada de una plaza y de un paseo ameno. Entre sus edific. sobresalen el de la confederac. el de las prisiones, el coliseo, iglesias de todos cultos, el colegio Columbia ó la univ. con enseñanza de filosofía y medicina, gabinete de hist. natur. anatom. fisica, elaborator. químico, museo, sociedad de artes, agricult. y manufacturas, hospital... pero carece de buen agua. Se fabrican en ella carruages, arneses, botas, zapatos, sombreros, relojes,

muebles, instrumentos de musica y matem. utensilios, cerbeza, cristales, bajeles, cuchillos... - *Albani* sobre el *Hudson*, es c. linda al N, de 7 mil alm. con comercio muy florec. - *Hudson* al N, sobre el rio de su nombre; tiene bellas calles, y casas, hermoso muelle al que llegan los navios, y un banco de comercio. Al E de este estado se halla *Long-Island* isla de 45 leg. de largo, 10 de ancho, y 3 cond. con terreno de muchos granos, y costas de mucha pesca: su *C. Hartbush* tiene un puerto. En 1º de junio de 1796 se hundió repentinam. de 80 toes. la cima de un monte cercano á la nueva c. de *Kastkill*, sin dislocar los arboles, el cespèd ni el ganado que alli pacía, dejando un hoyo de mas de 4 acres de estension, ó de 19360 varas cuadr.

**NUEVA JERSEY** estado entre el Atlant, al E, el Delaware al O, y Nueva York al N; es fertil en granos, maiz, frutas, escelente tabaco, madera, cobre, hierro... y en sus costas mucho bacalao y grandes pescados. Se divide en 43 cond. con 281 mil hab. en 55 leg. de largo, 20 de ancho, y 164 millas cuadr. Comercian en pieles, cueros, cerbeza, tabaco, pescado, bueyes, cerdos, arneses, barras de hierro... y muchos se ocupan en la pesca de ballena. Entre sus diferentes rios *Delaware*, *Mauricio*, *Coancy*, *May*, *Pasaik*;

este último estrecha su madre espaciosa á un canal de 40 varas, por el que corriendo con rapidez, desploma sus aguas de 70 pies de altura. - *Trenton* C. es c. bella sobre el *Delaware* navegable por grandes navios, con 300 casas, y varias quintas en sus contornos amenos. - *Brunswick* al N-E, c. linda de 2500 hab. sobre el *Rariton*, con bello puente; hace mucho comercio con nueva York. - *Newark* al N-E, c. hermosa y florec. sobre el *Pasaik*; fábrica cidra afamada, y muchos zapatos. - PENSILVANIA estado el mas rico y poderoso de todos, fundado por Pen que estableció en él en 1683 una colonia de *quákeros*; está entre los 42 y 59° de lat. N, con 100 leg. de largo, 70 de ancho, 1667 leg. cuadr. 23 cond. y 812 mil hab. con el Nueva York y el lago Erié al N, el Mariland al S, al E Nueva Jersey, y al O la Costa del N-O. Su invierno es frio, y cálido el verano, el aire puro y casi siempre sereno, pero espuesto á enfermedades epidémicas. Su suelo regado por el *Delaware*, *Susquehana*, *Schuilkill*, *Alegani...* es fertil en granos, maiz, legumbr. aceyte, algun vino que poco ha se logra, azucar, lino, cáñamo, forrages, cera, erables, caballos, bestias, ganados, caza, hierro, acero, cobre, plomo, carbon, cueros, marmol... con todo lo qual se hace un gran comercio. - Los *algonguinos* y otras tri-



bus americanas habitan su parte ocid. - *Filadelfia* C. c. la mas rica, bella y florec. de todos los estados, con mas de 50 mil hab. está en una gran llanura sobre el *Delaware*, con 18 calles derechas cortadas en ángulos rectos por otras 16, las dos princip. de 100 pies de ancho, casas hermosas de ladrillo, revestidas algunas del marmol de sus cercanias, con jardines y huerta, consist. magníf. en que se juntó el Congreso hasta 1800, hospitales, casas de piedad y de prisiones asistidas con lujo, sobervio muelle en el que desembarcan buques hasta de 500 toneladas, grandes almacenes, y 28 templos de diferentes cultos. Su univ. y academia de ciencias y artes con bibliot. gabinete de hist. natur. ofrecen todo género de instrucc. y su copioso y abund. mercado toda especie de subsistencias. En su vasto comercio se exportan cenizas, potasa, cerbeza, manteca, granos y harinas, biscocho, sebo, velas, grana y oleo de lino, jabon, patatas, duelas, pieles de damos y castores, casca, hierro en barras...

DELAWARE peq. estado terminado al E por la baia de su nombre, al N por Pensilvania y Nueva Jersey, dividido en 3 cond. con 126 mil hab. está regado por el *Delaware*, navegable hasta Bristol, donde forma una cascada muy rápida. Su terreno bajo y

pantanosos de granos, maíz, patatas, lino, pastos, maderas.. en que comercian sus hab. -*Douves* C. junto á la baía de Delaware, es de poca importancia. -*Wilmington* su mayor pobl. con 5 mil hab. tiene un banco de comercio. -OHIO estado al N y O del rio de su nombre, que lo separa del Kentucky, Virginia y Pensilvania, con los lagos Superior, Huron, Michigan y Erié al N; se divide en 5 cond. con 262 mil hab. Le riegan los rios *Seioto*, *Muskingan*, *Hockocking*, *Niami*, *Wabash* afluente del Ohio, y el *Ilinés* que todos van al Misisipi. El terreno abunda en granos, maíz, patatas, frutas, lino, cáñamo, algodón, tabaco, añil, azúcar de arce, plantas medicin. maderas, bestias, caza, aves de campo y agua, pesca, hierro, plomo, sal, y carbon de tierra. Los americanos salvajes *utagamis*, *uronés*, *ilineses* ocupan la mayor parte del territ. que abraza 45666 leg. cuadr. y los hab. han construido varios fuertes para guarecerse de ellos. -*Chilicothe* es su pobl. principal. -*Michigan* territ. al N-O del Ohio, con 4775 habit. junto al lago de su nombre; encierra la c. *Detroit* con un gran fuerte destruido en 1812 por los ingl. en situac. delic. y terreno muy fértil. -*Indiana* canton con 25 mil hab. entre el Ohio y los montes de los Laureles; abraza 3.500000 acres, desde la Pensilvania hasta el peq. *Kanha-*

*nway*. - *Ilinés* territ. al S-O de Indiana, atravesado de N á S por el rio de su nombre; le pueblan 13.300 hab.

ESTADOS AL S. MARYLAND estado que confina al N con Pensilvania, al E con el Atlant. Delaware y Nueva Jersey, al S-O con Virginia, de 140 millas cuadr. entre los 38 y 40° de lat. N, 98 y 100° de long. O; está dividido en orient. y ocid. por la baía de Chesapeak, en la que desagua entre otros el *Potowmack*. La parte E abraza 8 cond. la O 11, y ambas 383 mil hab. El aire es sano en las montañas del interior, y enfermizo en las llanuras por sus muchas aguas estancadas, y el clima benigno. Su suelo produce granos, maiz, lino, algodón, cañamo, tabaco; y en las alturas encinas, nogales, melocotoneros, manzanos de cuyo fruto se hace cidra y aguardiente, hierro... - *Annapolis* es c. sobre dicha baía al desaguie del *Savern*, con casas elegantes de ladrillo algunas con jardines, bella consistor. agradable sociedad, y 2200 hab. - *Baltimor* al N, c. bella de 22 mil entre ellos muchos católicos; tiene buenos edificios, un banco, contornos amenos, y comercio en tabaco, hierro, trigo, harina, madera... está cerca del *Patapsco* que va á dicha baía, con excelente puerto. - *Washington* c. federeal de 2 leg. y  $\frac{1}{2}$  de largo,  $1\frac{1}{4}$  de ancho y casi 6 de ámbito, comenzada á

edificar en 1792 en honor del general Washington, sobre un plan magníf. para servir de sitio al Congreso de todos los estados, donde reside desde 1800; está al confluente del *Potowmack* y del *Konoghchock*, con puerto admirable al que llegan los grandes navios con la marea. Ya tiene calles hermosas y anchas cortadas en ángulos rectos, magníf. edific. entre ellos el Capitolio, la soberbia casa del Presidente, y cada estado debe tener una gran plaza en que se erijan monument. á los beneméritos de la patria, como se ha erigido ya uno de marmol á dicho General. Los ingles. la tomaron y saquearon en 1814.

VIRGINIA estado entre los 36 y 39° de lat. N, limitado al N-E por el rio Potowmack que lo separa de Maryland, al E por la baía de Chesapeack, al S por la Carolina septent. y al O por el Kentucky; abraza 82 cond. con 968 mil hab. Al N y N-O es extremo el frio y el calor, al S y S-E templado y benigno: mayo y junio son apacibles, y en septiemb. caen copiosas lluvias con grandes tempestades. Sombrea su suelo que es muy bajo en las costas, vastos bosques de arboles gruesos y copudos limpios de matorrales, en sus llanuras abundan los arbustos floridos, y en todo él crecen vegetales alimenticios, y los que sirven á la medicina y á las artes. Se cogen en abund. granos, maíz,

lino, cáñamo, algun algodón, tabaco estimado, serpentaria, zarzaparrilla, safsafras, añil, rubia, esquina produce de la China, madera, hierro, cobre, carbon, azufre; y hay ademas caballos, bestias, ganados, aves comunes y raras, fieras, culebras de cascabel y otros reptiles, caza, aguas miner. pesca en sus costas y muchos rios: los mayores son el *James*, *York*, *Rapahanock* y *Potowmack*. En la alta Virginia se halla el *punte natural* que es una vasta roca de 60 pies de ancho y 40 de grueso cubierta de arboles, suspendida sobre un abismo que atraviesa, por el qual se ha abierto paso un arroyo que corre de 200 á 300 pies de profundidad. El rio *Jackson* forma una cascada de 200 pies de caida y 15 de anchura en el condado de *Augusta*. Al lado N de los montes azules, está en uno de 200 pies de alto, una caverna llamada de *Madison* de 100 varas de ancho, con muchas divisiones, que terminan dos depósitos de agua: y en el agujero de la *Pandera* hay otra caverna de la que sale una fuerte corriente de aire, mayor en tiempo frio y seco. - *Richemond* C. c. de 6 mil alm. en situac. amena sobre el *James*; está dividida en baja, y alta sobre una colina, en la que se halla el *Capitolio* que lo domina todo, y donde estan los tribunales, el consejo ejecutivo y la asamblea general. - *Alexandria* al

N sobre el *Potowmack*, es c. bella, y rica por su comercio. A poca distancia se halla el monte *Vernon* con la casa que habitaba el general *Wasington*, desde donde se disfruta un campo amenis. que riega el rio. - *Winchester* es preciosa c. al N-O, de 3 mil hab. sobre el *Potowmack*; con calles regulares estrechas, comercio y un banco. - *Nortfold* al S-E, cerca de la boca del *Elisabet* en la baía de *Chesapeake*; tiene 5 mil hab. un puerto, arsenal, y considerable comercio en granos, harina, tabaco, lino, cáñamo, hierro y carne salada.

CAROLINA SEPTENT. estado que con la merid. se llamó *Florida* por Juan Ponce de Leon que la descubrió en 1512 sin establecerse en ella; lo que hicieron los ingles. en 1653. Se halla al O del Atlant. con costas muy bajas, y al S de Virginia, casi del mismo clima y terreno que ella; y se divide en dos partes por los Apalaches; la alta sana y fertil, la baja enfermiza por sus muchos rios. Los mayores son el *Chowan* que desagua en el N-O del Sund de *Abemarle*; el rápido *Roanoke* con sus afluentes *Stauton*, y *Dan* que muere en dicho Sund; el *Cap-Fear* ó *Clarendon* que desemboca en *Cap-Fear*, y es navegab. Sus produce. son granos, arroz, maiz, guisantes, habas, lino, cáñamo, algodón, agrios, miel, pez, brea, tabaco, añil,

aceytunas, seda, terebinto, bálsamo, madera, aguas miner. bestias, ganados, aves, caza, arboles algunos de 60 pies de alto y 36 de grueso... Abraza 8 distritos distribuidos en 58 cond. 3800 leg. cuadr. y 566 mil hab. - *Raleigh* C. c. nueva resid. del gobierno, está sobre el *Roanoke* - *La Fayette* al S-O sobre el *Clarendon*, es c. nueva de bella fabr. con dos plazas y dos hermosos edific. públ. - *Wilmington* al S-O sobre el *Clarendon*, hace bastante comercio.

CAROLINA MERID. estado al S del anter. y al N-O del Atlant. junto al qual baja mucho el terreno, regado por los rios navegab. *Savannah*, *Edisto* ó *Pompon*, *Sanctee*, *Pedene* y otros menores; produce casi los mismos frutos que el preced. con muchos animales feroces. Se divide en alta que es sana, y baja que no lo es: ambas encierran 2230 leg. cuadr. 9 distritos, los 3 con 20 parroq. y los 6 con 23 cond. y 416 mil hab. - *Charlestown* C. c. fortific. y muy comerc. sobre el confluente del *Ashly* y del *Coope*; tiene buen puerto, contornos amenos, y 25 mil hab. - *Columbia* es c. en el centro, en la que reside el gobierno, con bellos edific. públ. - GEORGIA estado al S de la Carolina, al E del Misisipi, al N de la Florida, y al O del Atlant. con costas muy bajas; está regado por el *Savannah*, *Alatamaha* y otros me-

nores. Llano y mal sano al E, y de aire puro al O en donde habitan varias tribus salvajes; es de clima benigno, y terreno fértil en granos, maiz, arroz, patatas, frutas, thé, algodón, añil, tabaco, seda, madera. Cuenta 2 distritos con 24 cond. muchas islas, y 163 mil hab.-*Louisville* C. c. de 8 mil alm. está sobre el *Ogechee*.-*Savannah* al N-E, c. de 6 mil alm. está sobre el río de de su nombre cerca de su embocadura, con puerto, buenas calles, hospital para huérfanos.: en 1797 se quemaron sus dos terceras partes.-*Augusta* al N-O, c. de 12 mil hab. está en sitio ameno y fértil sobre el *Savannah*, que forma cerca una cascada de 200 pies de altura.

KENTUCKY estado descubierto en 1754, comprado á los salvajes en 1773, erigido en parte de la confederac. en 1792; está al O de Virginia, al S del Ohio, al E del Misisipi, al N del Tenesea; con 5550 leg. cuadr. 14 cond. y 408 mil hab. Lo riegan el *Kentucky* de S-E á N-O, el *Cumberland* de E á O afluentes ambos del *Ohio*, el *Sandy*, el *Licking* y el *Salt-River*, todos de mucha pesca; y su terreno da granos, maiz, patatas, legumb. tabaco, algodón, cobre, alumbre y sal: sus vastos bosques los pueblan búfalos, bisontes especie de toro silvestre, osos, damos, dantas, y su parte ocid. la ocupan los *chactas*



y otras tribus salvages. - *Francfort C.* sobre el *Kentucky*, es c. nueva con bella consistor. y comercio florec. - *Lexington* al E, c. de 2 mil alm. de bella fabr. está sobre el *Elkhorn* afluente del *Kentucky*, con buena sociedad. - **TENESEA** estado de 120 leg. de largo, 35 de ancho, dividido en 3 distritos, con 11 cond. y 262 mil hab. está al N de la Carolina merid. y Georgia, O de la Carolina septent. S de Kentucky y Virginia, y al E del Misisipi, con su parte ocid. ocupada por los *cheroqueses*, *criques* y *chicasas*. Su territ. produce granos, lino, cañamo, algodón, madera de construc. hierro, caballos, bestias, ganados, y pieles finas. - *Knoxville C.* sobre el *Holston* afluente del *Tenesea*; es c. nueva de buena construcc. - *Nashville* sobre el *Cumberland*, lo es tambien. - **LUISIANA.** Este país descubierto por Fernando Soto español, le ocuparon los frances. en 1718 y 1720: pasó á los españoles en 1763, y cedido á los frances. en 1801, lo vendió Bonaparte á los Estados Unidos en 1803. Es de los mas fértiles de la América; y se dan ya en él granos, maiz, arroz, frutas, algodón, azúcar, anís, buenos pastos: hay en él infinidad de aves, caza, bellos arboles, entre ellos una especie de cedro del que fluye resina de un olor muy grato. Sus princip. ríos son el *Plate*, *Arkansas*, *Rio Colorado* y *Rio Rojo* que corren a-

cia el S-O al Misisipi: su mayor parte la ocupan los *misouris*. En 1812 se ha dividido en dos estados *Luisiana del N-O* con 25 mil hab. y *nueva Orleans* con 73 mil. Esta tiene por C. á *Nueva Orleans* c. de 10 mil habit. construida en 1720 por los frances. sobre el *Misisipi* á 30 leg. de su embocad. en territ. muy fertil. Tiene solo 3 calles princip. paralelas, y padeció mucho en 1783 y 1795 de dos terribles terremotos.

POSESIONES ESPAÑOLAS. FLORIDA. Descubrió este pais en 1512 Juan Ponce de Leon, y le poseyeron alternativam. españoles, franceses, é ingleses que le dividieron en oriental y occidental, cediendole en 1783 á los primeros. Se halla entre los 25 y 31° de lat. N, 64 y 74° de long. O, entre la Georgia y la Luisiana, al N del golfo de Mexico, y al O del canal de Bahama, con 120 leg. de largo y 140 de ancho. Su suelo, arenisco en las costas; es generalm. fertil en maiz, arroz, legumb. frutas, añil, algodón, plantas medicin. gomas, bálsamos, hierro, cobre, mercurio, piedras preciosas, sal, carbon de tierra, ambar-gris, cochinilla, muchas perlas en sus rios y costas: pueblan la mayor parte naciones salvajes: y en sus vastos bosques de pinos, encinas, nogales, cedros, palmas... hay multitud de tigres, leopardos, panteras, osos, lobos y zorras.

TOPOG. - FLORIDA ORIENTAL. Forma esta parte una peníns. terminada en el cabo *Sable*. - *S. Agustin* su C. y de toda la Florida, es c. de buena fabr. fortif. con bastiones, fosos, el fuerte *S. Juan*, y un puerto al Atlant. Siete leg. al N se halla la isla *Amelia* á la boca del rio *S. Juan*, con un puerto util al comercio. - FLORIDA OCIDENTAL. Esta se estiende de E á O sobre el golfo de Mexico. - *Panzacola* C. c. fortif. está situada sobre el fondo de la baía de su nombre, con una excelente rada. Entre otros menores establecimientos, se halla el fuerte *S. Jorje*.

NUEVO MEXICO. Termina este país descubierta en 1553 por el español Antonio Espejo, la Luisiana al N y E, al S la Nueva Vizcaya y Coaguila, al O Sonora y California. Está entre los 31 y 37° de latitud N, 124 y 128° de long. O, con 175 leg. de N á S, 30 á 50 de E á O, 5709 leg. cuadr. y 40200 hab. Su clima es bastante frio por la nieve perpetua de sus montañas: su aire siempre puro y sereno, sin lluvias ni nieblas. Su suelo montañoso, en cuyo interior hay una gran llanura desierta cubierta de sal cristalizada; produce granos, arroz, maiz, frutas, algodón, pastos, tabaco, cobre, caballos, bestias, ganados y animales silvestres. Está regado entre otros por el *Rio bravo del Norte*, el *Rio Colorado*; y separado de

la Luisiana por los montes *Blancos*, de los que el llamado *Pico* sube 18500 pies sobre el mar. Sus hab. mezcla de españoles y americanos que profesan el catolicismo; son de buen aspecto y persona, laboriosos, que visten de gamuza, y andan casi todos á caballo: las mugeres tegan telas de algodón, mantas y ropas de su uso. Sus casas son fuertes de 3 ó 4 pisos que rematan en una azotea, sin puerta; pues entran en ellas por escaleras de mano, que retiran de noche para evitar las sorpresas de los salvajes, que ocupan la mayor parte del pais. — *Sta. Fé C.* de 4500 hab. está entre montañas, sobre un arroyo que entra luego en el rio del Norte que pasa cerca, con 3 grandes calles, malas casas, 2 iglesias de torres magníf. y palacio del gobiern.

**SONORA** ó *Nueva Navarra*, prov. descubierta en 1596 por el capitán Sebastian Vizcaino, de 140 leg. de largo, 126 de ancho; está sobre el mar Roxo ó golfo de California, entre los 27 y 33° de lat. N, 130 y 137° de long. O; con la Nueva Vizcaya y Nuevo Mexico al E, este al O, la prov. de Cinaloa al N, y al E el mar Roxo, 19143 leg. cuadr. y 200 mil hab. Su aire es seco y sano, sino es en las costas pantanosas del mar: y su suelo que abunda en minas de oro y plata; da granos, arroz, algodón, frutas, legumb. verd. ubas, lino, añil, con cabri-

tos, damos, osos, grandes lagartos, que se domestican y cazan los ratones. Sus mayores rios son el de la *Ascension* y el *Taqui* que van al golfo de California: y sus hab. comercian en caballos, carneros y queso. - *Arispe* C. c. rica de 34 mil hab. afables y agasajadores, está á la fuente del *Taqui*. - *Sonora* de 6 mil alm. es ob. y se halla en un hermoso valle de 60 leg. que habitaban americanos que se han hecho cristianos. - **NUEVA VIZCAYA** prov. de 200 leg. de largo, 133 de ancho, con 200 mil hab. entre los 24 y 33° de lat. N, 125 y 131° de long. O; confina al N con Nuevo Mexico, al O con Sonora, al E con el Nuevo Leon y Coaguila. Su aire es seco y el calor extremo, sino es desde junio á septiembre en que llueve ó nieva. Su suelo árido, llano y desnudo, fuera de algunos pinos que se ven en el distrito de Chihagua, en el que hay una montaña de iman; produce trigo, arroz, maiz, avena, algodón, lino, añil, muchas minas de oro, plata, sal, ganado mayor, menor y caballar, muchas fieras, aves y escorpiones. El *Conchos*, *Puebla*, *Florida* y el caudaloso *Nasas* son sus mayores rios. Sus hab. á quienes molestan mucho los *chichimecas* tribu salvajes; fabrican armas, mantas, cueros, telas bastas de lana y algodón, y algunos tapices groseros; cazan, pescan y cogen perlas de

que abundan sus costas y rios. - *Durango C.* es ob. y c. de 40 mil hab. en terreno abund. de aguas, frutos y ganados; con 1 parroq. anejo, 4 conv. hospit. y 2 ermitas. - *Chihuahua* al N, de 7 mil alm. resid. del capit. gener. de las prov. llamadas *internas*; es notable por su iglesia magníf. un soberbio hospit. un buen acueducto, y su excelente plaza.

TEXAS prov. de 200 leg. de largo, 116 de ancho, entre los 28 y 35° de lat. N, 118 y 124° de long. O; tiene al N la Luisiana, al E la Nueva Orleans, al O la Coaguila y Nuevo Mexico, y al S el Nuevo Santander. Es de clima benigno, aunque nocivo á los extranjeros, la mejor regada y de las mas fértiles en todo género de frutos, con una mina de plomo, copia de animales domésticos y salvajes, aves, caza y pesca. *S. Antonio, Inocentes, Guadalupe, Animas de arriba y de abajo, Brazos de Dios, Trinidad* son sus mayores rios, ademas de otros muchos menores, todos abund. de pesca. Su mayor parte está ocupada por tribus de americanos pacíficos. - *S. Antonio C.* sobre el rio de su nombre, es pobl. de poca importancia. - *COAGUILA* ó *Nueva Estremadura*, prov. al S del Nuevo Mexico y de la de Texas, al O de esta, del Nuevo Santander y del Nuevo Leon, al N de la prov. de Zacatecas, y al E de la Nueva Vizcaya; es de 196 leg. de lar-

go, 160 de ancho, de aire puro y sano, sino es á mediados de mayo que aprietan los calores. Su terreno regado por el *Rio Grande* y otros menores; está ocupado de americanos, y de 70 mil habit. civilizados, que le cogen copia de granos, ubas y otros frutos: entre sus minas de plata son notables las ricas de *Sta. Rosa* y las medianas de la *Monclova*. - *Santiago de la Monclova* C. es c. de 4 mil alm. sobre un arroyo; con 7 iglesias, 2 plazas, almacén de pólvora, molinos, casernas, paseos y fuentes. - NUESTRO REYNO DE LEON prov. entre los 24 y 32° de latit. N, de 98 leg. de largo habitado, y 50 en lo mas estrecho; con el Nuevo Santander al E, la prov. de Coaguila al N, Nueva Vizcaya al O, y Nueva España al S. Es país montañoso, lleno de breñas y esteros, poblado de tribus salvajes, y de pocos hab. civilizados, que crían ganados y bestias en sus muchos pastos. Hay copia de ricas minas de plata y sal, de grana silvestre, de madera, y con el cultivo se darian igualm. granos y frutas. - *Monterrey* C. es ob. y c. de 11 mil hab. sobre el *Tigre* que muere en el golfo de Mexico.

CINALOA prov. descubierta á fines del siglo 16º por Alvar Nuñez Cabeza de Vaca, de aire puro y sano en el interior, y pantanoso en las costas, por sus muchos rios que bajan de las sierras *Topia* que la terminan de

E á N; está al S de Sonora y Vizcaya, al O de ésta, al N de la intend. de Guadalajara, y al E del mar Roxo, entre los 23 y 28° de lat. N, 128 y 131° de long. O. Su territ. descubierto abraza 140 leg. de largo, 40 de ancho con 60 mil hab. Abunda en maiz, frutas, legumb. algodón, minas de oro y plata mal cultivadas, maderas, aves, animales y fieras. Sus mayores rios son el *Caulican* y el *Rio Fuerte* que entran en el mar Roxo; y su C. *Cinaloa* sin cosa notable. - NUESTRO SANTANDER prov. de mas de 100 leg. de N á S y 80 de E á O, de clima benigno y aire sano; está terminada al N por la de Texas, al O por Nuevo Leon y Coaguila, al S por S. Luis del Potosí, y al E por el Atlant. Regado su suelo por muchos rios que fluyen de sus sierras, que encierran varias minas de plata; abunda en granos y otros frutos, ganados y bestias. Su descubridor D. José Escandou en 1748, encontró en ella multitud de tribus salvajes, y fundó 26 poblac. cuyo número de hab. sube hoy á 38 mil. - *Nueva Santander*. C. está sobre el rio de su nombre á 13 leg. del mar, con puerto, casas de paja, y un fuerte.

CALIFORNIA es una peníns. ó lengua de tierra ancha desde 10 á 40 leg. rodeada por S y O del oceano Pacífico, por E del golfo de su nombre ó mar Roxo, que pasa del tró-



pico, y se termina al S en el cabo de S. Lucas, con mas de 300 leg. La descubrió Hernan Cortés en 1526, y se establecieron en ella los españoles en 1679. Su clima es cálido y sereno: y su suelo árido, pedregoso é interrumpido de montañas; da en los cantones cultivados toda suerte de granos y frutas, con ganado lanar, vacuno, caballar y de cerda, pescados, y perlas finas en sus costas. Está muy poblado de americanos que viven en cuevas en invierno y bajo de arboles en verano, y se alimentan de frutos silvestres, en especial del de un arbol llamado *pitajaya*. Abundan allí los animales silvestres, aves de campo, acuáticas y de rapiña, caza, reptiles algunos venenosos. Los principal. establecim. son *Ntra. S. de Loreto* con un fuerte, *Santa Ana Real de minas*, *S. José*, y 60 aldeas que habitan los americanos convertidos. - NUESTRA CALIFORNIA es una peníns. al N-O de la anter. muy poco conocida, de cielo nublado, y suelo pedregoso. En las costas de *S. Francisco* y *Monterrey* que son muy fértiles, se han establecido 19 misiones que contaban 16 mil convertidos. Hay en el pais rebaños de ciervos agigantados, de hastas grandes y redondas. - *Monterrey C.* tiene un puerto.

NUEVA ESPAÑA. Este pais el mas interesante, poblado y rico de las posesiones

españolas, fue descubierto en 1515 por Francisco Fernandez de Cordoba, y conquistado por Hernan Cortes natural de Medellin, en 1521. Formaba un estado grande y magnífico bastante civilizado, que durante 135 años, gobernaba con leyes y policía un rey ó emperador, que elegía el pueblo entre los mas valerosos, sabios y prudentes. Está entre los 7 y 25° de lat. N, 101 y 128° de long. O, con casi 100 mil leg. cuadr. y 6 millones de hab.  $\frac{1}{5}$  de españoles,  $\frac{1}{3}$  de criollos,  $2\frac{1}{2}$  de indígenas, mas de un millon de sangre mezclada y solo 6 mil negros. Abraza la mayor parte del istmo que une las dos Américas; y comprende ademas del Nuevo Santander, las 8 intendencias del reyno de Mexico, y las 7 prov. del de Guadalaxara, gobernadas por un virrey y capitan general residente en Mexico, 3 Audiencias en Mexico, Guadalaxara y Guatemala, y 128 alcaldías mayores, gobiernos y corregimientos. Su clima es en lo general cálido, y mal sano en los cantones bajos y pantanosos: en el centro alto de 1200 toes. sobre el mar, es menor el calor, pues se ha visto nevar en Mexico; asi como hay volcanes en varios parages, y se experimentan tempestades y peste. Las producc. de su suelo son todo género de granos, frutas, legumb. verd. bestias y ganados, trasportados alli de Europa; miel, cera, pimienta, tabaco, aza-

fran, cacao, azúcar, vainilla, canela, cochinilla, añil, algodón, lino, seda, plantas y drogas medicin. gomas, resinas, bálsamos, frutas, animales y aves propios del país, ricas minas de oro, plata, hierro, cobre, estaño, plomo, mercurio, caza y pesca... Sus hab. todos son civilizados, cristianos, afables é ingeniosos, aplicados á las ciencias, artes, comercio é industria.

REYNO DE MEXICO. Encierra éste además del Nuevo Santander, las intend. de Guadalajara, Mechoacan, Mexico, Tlascala, Oaxaca, Tabasco y Yucatan. TOPOGR. GUADALAXARA parte de la llamada *Nueva Galicia*, comprende las 7 prov. siguientes: Nueva Vizcaya y Cinaloa descritas ya: XALISCO peq. prov. marítima de territor. fértil, con minas de plata, y la C. *San Sebastian*. — ZACATECAS al S de Nueva Vizcaya, O del Mechoacan, N del Guanajuato, y E del Guadalajara; está entre 21 y 24° de lat. N, 123 y 125° 30' de long. O, con 100 leg. de E á O, 55 en su mayor anchura, y 250 mil hab. Es de clima frío y seco, suelo montuoso con ricas minas de plata, y fértil de trigo y frutas en su parte oriental menos áspera y más templada: tiene por C. á *Zacatecas* c. de 33 mil hab. en una cañada, con una sola calle, de buenas casas y edificios, junto á las minas. — CULIACAN al N del Chiametlan,

E del mar Roxo, S y O del Cinaloa, de 60 leg. de largo, 50 de ancho, regada de muchos rios, entre ellos del caudaloso *Umaya*; abunda en todos frutos, salinas, y minas de plata: su C. es *Culiacan*. - *XALISCO* sobre el mar Pacífico al S y O, y al N del *Guadalaxara* y del *Mechoacan*, de 50 leg. de estens. es abund. en minas de plata, con C. de su nombre.

*GUADALAXARA* intend. de 50 leguas de largo y casi lo mismo de ancho; confina por E y S con la de *Mechoacan*, y N con la de *Xalisco*. Su clima es templado y sano: su suelo fertilís. en trigo, maiz, madera de constr. y naval, minas de oro, plata, cobre, plomo, y perlas en sus costas. En ella y en las anteriores hay frutas, legumb. flores, cochinilla, miel, azucar, pimienta, algodón, caza, bestias, ganados, muchos lobos, culebras, escorpiones, mosquitos, chinches y otros insectos. La baña el gran rio *Santiago* engruesado con las aguas del lago *Chalapa*, y encierra el volcan de *Colima*. Sus 100 mil hab. sin contar los indios salvajes, comercian con las minas, las produc. de su agricult. y sus ganados. - *Guadalaxara* su C. y de la Nueva Galicia, es ob. univ. Audiencia y c. de 8 á 9 mil vec. entre ellos muchos artesanos, de buena planta, con calles anchas, bellas casas de un piso, 8 plazas, hermosas i-

glesias, en especial la catedral, muchos conv. acueductos y otros edific. públ. Está sobre el *Barnaja* ó *Ezquitlan*, en un llano rodeado de colinas arboleadas la una muy alta, bien regado, y fértil en todo género de frutos. — **MECHOACAN** intend. con 25 jurisdiccion. está terminada de S á S-O por el oceano Pacífico, al E por el Mexico, y al N por la de Guadalupe, entre los 18 y 21° de lat. N, 119 y 125° de long. O, con 80 leg. de costa, y 30 á 60 de E á O, 6446 leg. cuadr. y 576400 hab. fue conquistada á su rey Calzontzi por Cristobal de Olid. Su clima es templado y sanísimo: su terreno bien regado de rios y arroyos; abunda en trigo, maiz, frutas, miel, cera, pimiento, algodón del que se hacen varios tegidos, seda objeto de su comercio, caza, infinito ganado criado en sus buenos pastos, maderas preciosas en sus bosques, salinas, minas de oro, plata, cobre, estaño y aguas minerales: en él se halla el gran volcan de *Jorullo*. — *Valladolid* ó *valle de Olid*, ob. y c. de 500 vec. está en un valle bien regado junto á un lago, con hermosa catedr. y conv. de ámbos sexôs. — *Guanajuato* c. rica de 41 mil hab con suntuosos edific. se halla en la espalda de la gran cordillera *Madre* en la alcald. mayor de su nombre, con las minas mas ricas que se conocen. — *S. Luis de Potosi* es c. bella en sitio

llano y templado, con calles anchas y rectas, magníf. parroq. 5 conv. y comercio que hacen sus 1600 vec. en tiendas muy surtidas, tenerías, sebo, cueros, por el puerto *Tampico*, fuera de la mucha utilidad de sus minas de oro y plata de *S. Pedro* 5 leg. distantes, y de las de *S. Antonio*. - *S. Miguel el grande C.* de su alcaldía, es c. en una loma con 3 mil famil. españolas, además de los indios que habitan las labranzas y cuidan el ganado mayor y menor: tiene muchas y buenas aguas, bella parroq. conv. orat. de San Felipe con enseñanza, una hermosa ermita, comercio en ganados, fábr. de armas y utensilios de hierro: y las mugeres tegan colchas.

MEXICO intend. con 235 curatos y 23 misiones, de 180 leg. de S-O á N-E desde Acapulco hasta la baía de Panuco, entre la anter. al N y Tlascala al S-E, dentro de los  $21^{\circ} 30'$  y  $16^{\circ} 30'$  de lat. N, 119 y  $125^{\circ}$  de long. O; es de aire templado, y territor. montuoso, feraz en trigo, maiz, frutas, legumb. hortal. cochinilla, bestias, ganados, caza y aves en sus bosques. En sus montes hay cedros, producc. metálicas, mármoles, piedras preciosas, gomas, drogas y volcanes. La bañan varios rios, y se vé en él la caverna del *Dante* atravesada por un arroyo, los organos porfíricos de *Actopan*, y otras curiosid. natur. exâminadas por Humboldt: su

pobl. asciende á millon y medio de habit. — Mexico su C. y de la Nueva España, corte antig. del imperio mexicano, arz. Audiencia, tribun. de Inquisic. univ. resid. del Virrey, gobernad. y capit. gener. es bellís. c. cuadr. de 4340 varas de N á S y 3640 de E á O, de piso llano, calles empedr. entosad. y alumb. de noche, anchas algunas de 14 varas, regadas de canales, que conducen en canoas y barcos todo genero de frutos, casas cubiertas de azoteas y muchas plazas, con 160 mil hab. Hay en ella innumerables tribunales, corporaciones y establecim. con suntuosos y magníf. edific. 14 parroq. 13 hospít. 44 conv. los 20 de monj. 4 casas de enseñanza de niñas y muchas escuelas para niños, la de moneda, las de recogimiento de mugeres, academia de las 3 nobles artes, 9 coleg. en la univ. distinguiendose la elegante catedr. con 5 naves, el palacio del virrey, el teatro, 2 famosos acueductos y bellos paseos. Se halla esta hermosa poblac. sobre un gran lago del que salen 7 anchas calzadas por las que se entra en ella, y está situada en el valle *Tenochitlan* de 14 leg. de largo, 7 de ancho, 40 de circuito, rodeado de montañas siempre nevadas, que ocupan 90 leg. En ellos y en el valle hay innumerables pueblos, cortijos, granjas, con toda especie de frutos de Europa y del país, bestias, ganados, aves y abund. de

aguas. Han nacido en ella sujetos insignes en virtud, ciencias y artes. - *Acapulco* al S, es pobl. de 4 mil alm. y de mal caserío, en terreno estéril y mal sano, con un puerto al mar Pacífico, defendido por el fuerte cast. de San Diego, adonde abordaba el galeon de Manila. - *Zacatula* al O-S-O, de 30 famil. en terreno escaso, tiene un puerto á la boca del rio de su nombre en el Oceano. - *Tezcuco* c. de 5 mil habit. que fue grande y populosa antes de la conquista; está sobre el lago de Mexico en un alto 1050 toes. sobre el mar; con fabricas de telas de lana, y terreno fértil de frutos y ganados, que vende en Mexico distante 7 leg. - *Tacubaya* 2 leg. al O de Mexico, es pobl. de 342 vec. en territ. plantado de olivos, flores y frutales, de calles derechas, con quintas, huertas, jardines y 2 conv. - *Queretaro* c. bella y rica de 3 mil vecin. y otros tantos indios, tiene magníf. parroq. y 2 anejos, 9 conv. los 3 de monj. hospít. fabr. de paños finos, bayetas, sayales, gergas, tenerías, y muchas tiendas. - **PANUCO** prov. de 55 leg. de largo y ancho, conquistada por Hernán Cortés; está al S del Nuevo Leon y parte del Guadalupe, al O del golfo de Mexico, al S del Tlascal y Mexico, y al E del Mechoacan. Su parte N es estéril, y lo restante mas ameno que rico; sin embargo que da granos y otros frutos,



minas de oro y varias salinas. Está poco poblada, y la riega el rio *Panuco*, navegable por bajo de la C. *Panuco* sobre dicho rio, c. de 500 vec. y casas de piedra, aseadas, á 17 leg. del mar, con un puerto al desagüe de citado rio, que forma una barra muy perjudicial al comercio.

**TLASCALA** intendenc. y antes de la conquista republ. que resistió valerosam. á los españoles, y despues de sojuzgada, los ayudó con fidelidad y eficacia contra los mexicanos; está entre el mar Pacífico y el golfo de Mexico, con el Mexico al N y Oaxaca al S. Tiene 100 leg. de largo, 40 de ancho con 11 mil famil. ricas y privilegiadas con la exención de mucha parte de tributos. Su terreno muy montuoso al N, y cubierto de bosques con muchas fieras; abunda en aguas, granos, frutas, granjas, ganado y volatería. - *Puebla de los Angeles* C. es ob. y c. de bella fabr. con manufact. de paños, bayetas, mantas, telas de algodón, en que comercián sus 12 mil hab. que tambien cultivan su terreno de trigo y otros frutos. - *Tlascala* C. que fue de la antig. republ. c. grande de 30 mil alm. está hoy reducida á 3400 con un conv. - *Vera-Cruz* linda y fuerte c. de 10 mil alm. tiene calles derechas, 7 conv. 2 hospít. parroq. magníf. terreno arenisco, pantanoso, mal sano, y un puerto al golfo de Me-

xico en que se hace un gran comercio. - *Xalapa* c. de 13 mil hab. perezosos, está en la falda del cerro *Macuiltepek*, con terreno bien regado y muy fértil en todos frutos, pero mal cultivado: en él se coge ambar, y los polvos purgantes de *Xalapa* sacados de una raíz. Hay en ella 2 conv. el uno con hospít. un santuario, y en tiempo en que llegan flotas, se celebra una gran feria muy concurrida. - OAXACA intendenc. con 21 alcaldías y jurisdic. entre los 16 y 18° de lat. N, 128 y 131° de long. O, con 96 leg. lo largo del mar Pacífico, 50 de ancho, 4447 leg. cuadr. y 534800 hab. indolentes. Se halla en lo mas estrecho del continente, al N del mar Pacífico, al E del Tlascalá, al S del Mexico, y al O del Guatemala; con clima benigno, y suelo montuoso, sino es el valle de su nombre que abunda de ganados, plátanos y otros frutos. En todo él se coge mucha seda por haber copia de moreras, lo mismo que azucar, cacao, algodón, cochinilla, casia, cristal, piedras preciosas, plata, plomo, vitriolo, oro en las arenas de de sus rios. - *Antequera* ú *Oaxaca C.* es c. preciosa de 24400 hab. que comercian en seda, algodón, lana y casia, en terreno abund. de pastos.

TABASCO intendenc. que conquistó el capitán Vallecillo en 1525; está al S de la baía de Campeche, al O del Yucatan, al N de

la prov. de Chiapa, de la que la separa una cadena de mont. y al E del Guadalupe; con 45 leg. de largo y ancho. Su temperam. cá- lido y húmedo es mal sano por lo llano y ba- jo de su suelo, poblado de bosques, llenos de fieras, plagado de mosquitos y otros in- sectos; además de monos, venados, arma- dillos y otros propios del país, mucha caza, y aves. Sus producc. son cacao su princip. ri- queza, frutas de Europa, y del país, maíz del que se coge 3 y 4 cosechas al año, arroz, legumb. verd. yerbas medicin. tabaco, pimi- enta, ganados, y aunque hay arboles de al- godón, lo destruyen los monos, ardillas y o- tros animales. Entre sus muchos rios el de su nombre es el mayor. - *Tabasco ó Ntra. Sra. de la Victoria* C. es c. bella con un puerto á la baía de Campeche. - **YUCATAN** intendenc. en una peníns. rodeada por E de 130 leg. de costa, entre el golfo de Honduras y la isla de Cozumel, por N de 76 leg. de costa des- de dicho golfo y el de Mexico entre los pa- ralelos 20 y 21, por O de 60 leg. del golfo de Mexico, y por S de la prov. de Vera Paz: abraza 120 leg. de S-O á N-E, y en su ma- yor anchura 98 de E á O. Su clima es muy cálido y húmedo: su terreno llano y pedre- goso, regado lo mas por el profundo *Lagarto* y por muchos arroyos subterráneos, po- blado de bosques espesos; abunda en miel,

cera , maderas preciosas , algunas frutas , cochinitilla , ambar , palo de campeche , algodón del que se labran hilados y tejidos , que teñidos de varios colores , se venden con estimación . Hay poco ganado lanar y vacuno por falta de agua y pastos , mucho de cerda , lo mismo que leopardos , tigres , culebras , insectos venenosos , y unas arañas cuya mordedura mata sin remedio . - *Merida de Yucatan* es la C. sin cosa notable . - *Campeche* al S-O , es puerto poco seguro á la baía de su nombre . - *Valladolid* es c. peq. con bella parroq. un hospít. y un conv. estramuros .

REYNO DE GUATEMALA. Á este país que gobierna un capitán general bajo del virrey de Nueva España ; le termina al N el Oceano , al O la intend. de Oaxaca , al N-O la de Yucatan , al S y S-O el Pacífico , comprendiendo 300 leg. de largo , 180 de ancho , con millon y  $\frac{1}{2}$  de hab. Su clima es cálido , húmedo y en general poco sano : su suelo la mayor parte montuoso , regado por muchos ríos caudalosos , que desaguan en los dos mares ; produce frutas sabrosas comunes y raras , maíz á 300 por 1 de sembradura , añil , azúcar , el mejor cacao de América , multitud de ganados de todo género , variedad de animales y aves , bálsamos , gomas , drogas medicin. excelentes maderas en sus bosques , y en sus costas toda clase de

pescados, con puertos que facilitan su comercio; sin contar sus muchas minas de varios metales, sobre todo de plata, y abundancia de sal. Encierra 13 peq. prov. Chiapa, Soconusco, Guatemala, Susquitepeque, Vera Paz, Honduras, Icalcos, S. Salvador, S. Miguel, Nicaragua, Xerez de la Choluteca, Teguisigalpa y Costa Rica. Veanse las que mas interesa conocer. TOPOG.-CHIAPA prov. con 4 partidos, al S de la de Tabasco, al O de la de Vera Paz, al E de Oaxaca, y N-O de la de Soconusco, con 85 leg. de E á O, y 30 en su mayor anchura; fue conquist. por el capitan Diego Mazariegos en 1531. Con temple cálido y húmedo, aunque hay en ella parajes frios; disfruta un suelo, bien que montuoso, feraz en maíz, frutas, miel, algodón, tabaco, grana, pimienta, algun cacao, y en sus grandes bosques de pinos, cipreses, nogales, cedros... bálsamos, gomas, ámbar líquido, tacama-ca, copal... sin minas. Hay en ella buena raza de caballos, mucho ganado lanar, cabrío, de cerda, aves caseras, bellos papagayos, y demas de campo, y en los bosques leopardos, leones, tigres, javalies, multitud de culebras algunas de 20 pies. La bañan varios rios peq. y el de su nombre facilita el comercio de sus produce. con la cercanía del de Tabasco. - Ciudad Real ó Chiapa C. ob.

y c. de 400 vec. españoles, está en un llano-ameno, con bella catedral, 4 conv. el 1 de monj. y 5 ermit. - *Ciudad Real de los Indios* á 12 leg. de la anter. y mas populosa; está en un valle junto al rio *Tabasco* de mucha pesca, con varias iglesias ricas, y habit. que viven de manufacturas.

GUATEMALA prov. lo largo del mar Pacífico, entre Oaxaca y Nicaragua, de 70 leg. de N-O á S-O y 30 de N á S; es de clima templado, de pocas aguas, que desde abril á octubre suelen caer en torrentes con vientos fuertes y frios, muy propensa á terremotos. Su terreno abunda en trigo, algodón, cacao y otros frutos. - *Santiago de Guatemala C.* resid. de un arzob. de la Audienc. y del capit. general que la preside, con univ. disfruta de un clima suave, y de campo abund. en trigo, frutas sabrosas, cacao... muchos ganados, en todo lo qual comercia. Arruinada varias veces por terremotos y tempestades; ha sido reedificada en diferentes sitios de un valle rodeado de montañas con un volcan. - VERA PAZ prov. de 48 leg. de N á S, y 27 de E á O; confina al N con Yucatan, al O con Chiapa, al S con Soconusco, y al E con Guatemala y Honduras. Es pais la mitad benigno y la mitad muy cálido, con mosquitos de mil especies, espuesto á tempestades, terrem. y vientos fuertes. Como llueve

los 9 meses del año, rebosan las aguas, y en sitios caen de altísimas peñas. Todo él es áspero y quebrado, sin llanura que llegue á  $\frac{1}{2}$  leg. lleno de grandes bosques, con fieras, culebras, víboras y otros reptiles, aves de mil especies, maderas raras, cañas gruesas que sirven de vigas, algunas de 100 pies de largo, y con el intermedio entre sus nudos llenos de agua, bálsamos, gomas, y avejas de varias clases que fabrican bajo de tierra una miel líquida y algo agria. Hay muchos sumideros que tragan el agua de algunos de los rios que la bañan: entre dos altas montañas se vé una ancha cueva, oscura, frísimá, con varios pilares, bustos y figuras de agua congelada, donde se oye un gran ruido de aguas que saliendo por varias bocas, forman un lago profundo, y de él un rio caudaloso. La abundancia de sus aguas pudre el maiz; pero con ellas se dan copia de otros muchos frutos y flores. -Coban es la C. -SOCONUSCO prov. la mas occidental al S de Chiapa, N del Pacífico, y N-O del Guatemala, de 35 leg. de largo y ancho; es llana, y muy fertil en todos frutos, especialm. en cacao que se reparte en el pais, y sale de él muy poco, por su excelente calidad. La conquistó Alvarado, y la bañan varios rios. Está poco poblada de españoles, que tienen uno ú otro pueblo fuera de la C. *Güequetlan*, por

el mal natural de los indios que la ocupan.

HONDURAS prov. poco conocida conquist. por Cristobal de Olid, de 185 leg. de largo, y 50 de ancho; tiene al O á Guatemala, al S Nicaragua, al N y N-O la baía y golfo de su nombre, que habita la tribu salvaje é indómita de los *mosquitos*. En parte de ella se han establecido los ingleses, á pesar de los esfuerzos de los españoles, y los oficios que han mediado entre los dos gobiernos: de ella sacan añil, zarzaparrilla, conchas de tortuga, y maderas preciosas. El pais es montuoso, las llanuras y valles húmedos y mal sanos: en él se coge mucho algodón del que tegan los hab. mantas muy estimadas, miel clara fabricada bajo de tierra, pimienta, patatas, maíz, fréjoles, calabazas, ubas y otros frutos que da el terreno, estercedo con las inundaciones de sus muchos rios, entre los que el *Hangaro* es el mayor; y en todos y en sus costas abundan los peces y pescados. Su pobl. es escasa: y su C. *Valladolid* ó *Comayagua* es ob. y linda con el pais de los *mosquitos*. - NICARAGUA prov. rica y muy poblada, conquistada por Gil Gonzalez Davila y Francisco Fernandez de Cordoba, al S del Guatemala, al O del Pacífico, al N de Costa Rica y al E del Atlant. ocupa 50 leg. de ancho y largo, con muy pocos rios, y frecuentes tempestades



en el invierno. Su aire es sano y cálido: el terreno con mas bosques que ningun otro de América, á escepcion de trigo que se trae del Perú; abunda en todos frutos, maiz, fréjoles, algodón, miel, cera, cacao, azúcar, grana, añil, pimienta, pita, pescado, sal, bestias y ganados de toda especie. Sus bosques con yerbas medicinal. y arboles de maderas comunes y raras, algunos como el *zeiba* que apenas lo abrazan 10 homb. dan varios bálsamos, ambar, pez, terebinto, brea, alquitran, trementina, aceytes, drogas: y los pueblan, toda especie de caza y aves, culebras, vívoras, alacranes, murciélagos, mosquitos de mil géneros. Tiene una laguna al desagüe del lago de Nicaragua, y á 3 leg. un volcan muy alto que arroja de continuo humo y piedras: á 4 leg. un pozo hondo de 2 mil varas, del que los indios sacan agua con el cantaro en la cabeza, subiendo con suma presteza por los agujeros de la pared. Sus natur. son ingeniosos y aplicados á las artes, en especial á la platería, y á la musica que aman con pasion: y hacen un gran comercio con todas sus producc. - *Leon de Nicaragua* C. y ob. está 3 leg. del volcan, y no lejos del gran lago. Este que es de agua dulce, y navegable por grandes buques; tiene 70 leg. de largo y 30 de ancho, varias isletas, haciendas en las costas con puertecillos

por los que sacan en barcos sus frutos, y un canal ó desaguadero llamado *rio S. Juan* que corre 60 leg. que dista el Atlant. Todos los buques que van á Portobelò distante 80 leg. descargan en 3 raudales de dicho rio que no pueden pasar cargados: y en uno de ellos, está sobre una colina de roca el fuerte de la Concepcion con 36 cañones, foso, varias fortificac. y buena guarnicion, que impide el paso á los indios *mosquitos* y *zambos* que infestan las costas, y á los que por aquella parte podrian entrar, y apoderarse facilm. de Nueva España y del Perú. - COSTA RICA es prov. llamada así, por el mucho oro y plata de sus minas, entre las que la de *Tisingal* es poco menos rica que la del *Potosí*. Se halla al S y E de Nicaragua, al S-E y N-E del Pacífico, y al S-O del Atlant. con 90 leg. de E á O, y 60 de N á S. Es en la mayor parte montuosa, llena de rios que van á los dos mares, á los que tienen algunos puertos. Da casi los mismos frutos que Nicaragua, y cacao de mejor calidad. Sus habit. comercian con el reyno de Tierra-Firme, aunque no es muy continua la navegacion. *Cartago* es su C.

## ISLAS DE LA AMERICA SEPTENT.

ISLAS EN EL ATLANTICO. TIERRA NUEVA es una isla casi triangular, des-

cubierta por Cabot en 1496, posehida por los frances. hasta 1763 que se dió á los ingleses. Está entre los 47 y 52° de lat. N, 35 y 41° de long. O, separada del Labrador por el estrecho de Belle-isle, y del Canadá por la baía de S. Lorenzo, con 117 leg. de largo, y 66 de ancho. Es de clima frio nebuloso, y tempestuoso con lluvia y nieve. Su suelo árido lleno de montañas y bosques, regado por varios rios; no produce sino pastos, madera y minas de carbon de tierra. Su interior poco conocido le habitan los *eskimales* tribu de pastores: y en sus costas estan *Plasencia*, *Buena vista* y *S. Juan* sus princip. pobl. la 1ª con buen puerto, y baía capaz de una numerosa escuadra. Al S-E se halla el gran banco de arena de 200 leg. de largo y 80 de ancho, donde se juntan todos los años á pescar el bacalao y la ballena de 400 á 500 navios holandeses, ingleses, franceses... - SAN JUAN isla de los ingles. al S-O de la anter. al 46° de latit. N, y 45° de long. O; tiene 26 leg. de largo y 12 de ancho, con muchos rios, 5 mil hab. y terreno en que criaui bestias, caza, y pesca en sus costas. - *Charlottes-Town* es la C. - ISLA REAL ó de *Cabo Breton* isla al E de la preced. entre los 45 y 47° de lat. N, 42 y 43° de long. O, de 80 leg. de ámbito; es de clima frio y nebloso, buenos puertos y territ. fertil de lino, ganados,

aves, madera, y mucha pesca en sus costas. La poseyeron los frances. y se cedió despues á los ingles. - Luisburgo C. tiene excelente puerto. - MIQUELON Y S. PEDRO peq. islas casi iguales y vecinas al E de la Real, al  $47^{\circ}$  de lat. N y al  $38^{\circ}$  de long. O; servían á los frances. durante el tiempo de la pesca del bacalao, y los ingl. les quitaron la 1<sup>a</sup> en 1793.

#### ISLAS DEL GOLFO DE MEXICO.

- ANTILLAS. Estas islas descubiertas por Colon en 1492, forman una cadena de N á S en figura de semicírculo desde la costa de la Florida hasta la del Brasil, entre el  $10$  y  $27^{\circ}$  de lat. N, el  $41$  y  $67^{\circ}$  de longit. O. El mucho calor que debia sentirse en la zona torrida en que se hallan, le templan las brisas del mar, y las lluvias; durante las quales son frecuentes los uracanes con tempestades, y á veces terremotos que hacen terribles estragos. Sus producc. son añil, tabaco, café, azucar cuyas cañas tienen un jugo succulento y sano, de cuya espuma quando se ponen á hervir, se hace el rhon, los extremos y sus hojas sirven de alimento á los animales, y el marco que queda despues de molidas, de leña. Sus actuales hab. son europeos de origen, indios civilizados, y negros trasportados de Africa. La isla de Cuba, Santo Domingo, la Jamaica y Puerto rico son las islas llamadas *grandes*, y *pequeñas* las demas.

Tambien se dividen en islas de *barlovento* que reciben las primeras el viento que sopla cada dia de E á O, y de *sotavento* que lo reciben despues de las otras.

ISLAS DE BARLOVENTO, que son las grandes y peq. Antillas fuera de las Trinidad, Margarita, Curazao, Bonaire.-ISLA DE CUBA descubierta por Colon en 1492, se halla á la boca del seno mexicano con la Florida y la Lucayas al N, el golfo al E, Sto. Domingo al O, la Jamaica y el Continente al S, entre 20 y 23° de lat. N; 88 y 107° de long. O, con 250 leg. de E á O, 40 de N á S, y 280 mil hab. Los vientos de N y E templan su clima caliente y seco: su terreno regado de 148 rios muy pescosos, es muy fertil en maiz, algodou, frutas, agrios, verduras, café, algun cacao, mucha azucar y tabaco exquisito, gengibre, ganados, bestias en cuyas pieles comercian los natural. aves, maderas de ebano, caoba, cedro, granado, guayacan..... en sus bosques; minas de oro, hierro, cobre, iman, plata, cristal de roca, sal y aguas miner. sin animales venenosos. Tiene muchos puertos, y la gobierna por los españoles que la poseen, un capitán general. -*Havana* C. ob. y bella c. comerc. de 26 mil alm. resid. del capit. general, de 1 leg. de ámbito, con un puerto capaz de mil navios, de entrada estrecha, defendido de mu-

chos fuertes; está sobre el mar en un llano ameno y fértil, con bellos edific. públ. astillero, catedr. conventos, hospitales...-*Santiago de Cuba* al S-E, ob. y c. peq. pero hermosa, con un puerto bien fortif. está sobre el río de su nombre con conv. un hospít. y comercio en azúcar, tabaco...-**JAMAICA** isla 18 leg. S de Cuba, descubierta por Colon en 1494, entre los  $17^{\circ} 39'$  y  $18^{\circ} 35'$  de lat. N,  $99^{\circ} 19'$  y  $100^{\circ} 48'$  de long. O, de 50 leg. de largo, 20 de ancho, 150 de ámbito con 25 mil ingl. y casi 100 mil negros; la quitaron á los españoles los ingl. en 1665. La atraviesa de E á O una cadena de montañas, entre ellas el *Pico del monte Azul* de 7431 pies sobre el mar. Es de clima ardiente: y su suelo repartido en 3 cond. es fértilis. especialm. al N, en maiz, legumb. frutas, azúcar, cacao, algodón, tabaco, café, añil, canela, casia, maderas finas, arboles de pan, de alcanfor, de algodón del que fabrican el nanquin, caballos, cerdos, aves, pescados, con una mina de plomo, y aguas miner. - *Santiago C.* es la resid. del gobernad. y *Kingstown* al N-E es linda c. con un buen puerto.

**STO. DOMINGO** ó *Española*, isla al  $17^{\circ} 42'$  de lat. N, y  $91^{\circ} 97'$  de long. O, descubierta por Colon en 1492; está al E de la Jamaica, con 160 leg. de largo, 30 de anchura inedia, 350 de ámbito y 373 mil hab.

Repartida en 1697 entre frances. y españo-  
les, cedieron estos á aquellos su porcion; pe-  
ro apoderados de toda los negros durante la  
revolucion francesa, establecieron al mando  
de Salines su gobierno, llamandola *Haiti* de  
su nombre antig. y despues los ingl. se han  
hecho dueños de su parte orient. De un gru-  
po de montañas que hay en su centro, salen  
3 brazos; uno al E que la atraviesa toda, o-  
tro al N-O que remata en el cabo *Fou*, y el  
3º en la misma direcc. que se inclina al S,  
y acaba en el cabo *S. Marcos*; lo qual difi-  
culta la comunic. del N al S de la isla. De es-  
tas alturas salen los rios *Ozama*, *Neyva*, *Ma-  
coris*, *Usaque* ó *Monte Cristo*, *Tuna*, *Atibonita*  
que es el mas caudaloso. Esta configurac. hace  
variar mucho su clima que en general es sua-  
ve en los altos, y ardiente en sus llanuras.  
Su suelo feraz da trigo, maiz, mañoc, ricas  
frutas, azucar, cacao, vainilla, café, thé,  
añil, aloes, gengivre, grana, plantas medic.  
maderas raras y finas, minas de oro, plata,  
hierro, cobre, cristal, talco, mercurio, ca-  
ballos, bestias, aves... Se dividía en 5 de-  
partam. *el del N* con su C. *Cabo Frances* al  
N-O, c. grande con un puerto, y 14 mil fam-  
mil: *los del O* y *S* con las capitales *Puerto*  
*Príncipe* y *Les Cayes*, ambas cc. con buen pu-  
erto: *Santana* su C. *Santiago*; é *Ingane C.*  
*Sto. Domingo* c. grande de bella fábr. con un

vasto puerto al desagüe del *Ozama*, y contornos bien cultivados.

**PUERTO RICO** isla de los españoles al E de la anteced. de casi 40 leg. de largo, 20 de ancho, con 130 mil hab. los 17500 negros; es de aire húmedo, mal sano, y se halla cruzada de una cadena de montañas cubiertas de bosques, con llanuras fértiles en casi todos los frutos de la anterior. Crecen en ella espontaneamente el cacao, añil, achiote arbol que da en herizos una pasta encarnada con que se pintan los indios, el manzanillo parecido al manzano, cuyo fruto y aun la sombra es ponzoñosa: y solo se cultiva el azucar y el café. - *Puerto Rico* (S. Juan de) C. c. de bella fábr. en una peníns. tiene un puerto defendido por muchos fuertes. - **SANTO TOMAS** isla de los dinamarq. restituida con las dos siguientes por los ingl. que la habian tomado en 1810; es de 5 leg. de largo, 2 de ancho, y 14 mil hab. Está entre la anterior y S. Juan, al  $18^{\circ} 35'$  de lat. N.  $141^{\circ} 15'$  de long. O: y produce maiz, algodón, azucar. En *Sto. Tomas* C. c. de una sola calle larga, de malas casas, con 5 mil almas, hay una hermosa rada. - **S. JUAN** isla al S-E de la anter. de 9 leg. de ámbito, suministra maiz, frutas, azucar y café: su C. es *S. Juan*. - **STA. CRUZ** isla al S de S. Juan, de 30 leg. de amb. es fértil en maiz, frutas, café,



azúcar, algodón, tabaco, añil: su *C. Santa Cruz* tiene buen puerto.-ISLAS DE LAS VIRGENES grupo de una docena de ellas, desiertas, incultas y estériles las mas; están al E de la de Puerto Rico, con buenas radas. La princip. es *Virgen Gorda*: pertenece á los ingl.-LA ANGUILA isla. de los ingl. al E de las anter. al  $18^{\circ} 12'$  de lat. N,  $85^{\circ} 34'$  de long. O, de 10 leg. de largo y 3 de ancho; es de aire sano, y suelo fértil en algodón, azúcar, tabaco, maiz, ganados; con una buena rada, y ninguna pobl. notable.

S. MARTIN isla al S-O de la Anguila, en el  $85^{\circ} 26'$  de long. O,  $18^{\circ} 4'$  de lat. N; tiene 18 leg. de ámb. muchas salinas, rico tabaco, azúcar, fábr. de rhon sin rios, puertos ni pobl. de importanc.-S. BARTOLOME isla cedida por los frances. á los suecos en 1784, al S de S. Martin, de 8 leg. de ámb. y de costas peligrosas; es fértil en azúcar, algodón, tabaco, casava, añil, aloes; con buen puerto, y sin pobl. considerable.-LA BARBUDA isla al E de S. Bartolomé, de 7 leg. de largo, 4 de ancho, con 1500 habit. produce añil, tabaco, frutas y bestias: está al  $17^{\circ} 8'$  de latit. N,  $158^{\circ}$  long. O.-SABA isla agradable y fértil al S-O de la anter. de 4 á 5 leg. de circuito, al  $17^{\circ} 40'$  de lat. N,  $85^{\circ} 41'$  de long. O; está ocupada de 60 famil. holandes. y 200 de negros, que hacen

medias de algodón, zapatos, y cultivan el añil: no tiene puerto ni pobl. notable. - **SAN EUSTAQUIO** isla bien cultivada al E de Saba, quitada por los ingl. á los holandes. viene á ser un monte de 10 leg. de ámbito, de figura de un pan de azucar, hueco en su cima; y cuyo terreno da tabaco, algodón, azucar, con mala rada en su C. *La Baía*. - **S. CRISTOBAL** isla de los ingles. al S-E de la anter. al  $17^{\circ} 19'$  de lat. N,  $85^{\circ}$  de long. O, con 7 leg. de largo y 3 de ancho; produce frutas, azucar, gengivre y algodón. - *Baja Tierra* es la C. - **NIEVES** isla á 1 leg. de la preced. con 6 de ámb. 6 mil negros y 5 mil ingl. es de terreno bien regado y fertil en algodón, tabaco, azucar. - **ANTIGOA** isla de los ingl. al N de Nieves, en el  $17^{\circ}$  de latit. N,  $84$  de long. O con 37 mil habit. los 30 mil negros en 20 leg. de circuito; está rodeada de escollos, y surte de azucar, gengivre, tabaco, anís, madera, sin agua dulce. - *San Juan C.* tiene un buen puerto. - **MONSERRAT** isla de los ingl. al S-O de Antigoa, en  $16^{\circ} 48'$  de lat. N,  $84^{\circ} 36'$  de longit. O con casi 3 leg. de ancho y largo; abunda en azucar, añil, gengivre, algodón, y bosques de maderas finas.

**GUADALUPE** isla al S-O de Monserrat, tomada en 1810 por los ingl. á los franceses que la poseían desde 1635, y restituida en

1814; está dividida en dos por un estrecho de mar llamado *rio salado*. La parte E ó *Gran Tierra* de 25 leg. de largo y  $5\frac{1}{2}$  de ancho, es pantanosa y en gran parte estéril: la parte O ó *Guadalupe* de 12 á 14 de largo, amena y fértil. Abraza toda 60 leg. de ámbito con 104400 hab. y 12 mil en la *De-seada*, *Maria Galam*, *Santos* que dependen de ella: y en 1798 rompió un volcan en sus montañas. Sus frutos son maiz, mañoc, café, patatas, frutas, azucar, tabaco y algodón. - *Baja Tierra* es la C. con un buen puerto. - DOMINICA isla al E de Guadalupe, de 10 leg. de N á S, 6 de E á O, con 5 mil hab. fue cedida por los frances. á los ingl. Encierra bosques que dan madera de constr. y valles bien regados fértiles en café, anís, azucar, cacao, algun tabaco, cerdos, volatería... *Roseaux* es su mayor pobl. - MARTINICA isla de los frances. tomada y restituida por los ingl. en 1814; está al S-E de la Dominica, al  $83^{\circ} 29'$  de long. O,  $4^{\circ} 26'$  de lat. N, con 20 leg. de largo, 10 de ancho, y 98 mil negros y blancos. Es de clima peligroso para los estrangeros: la cubren bellos bosques, y valles regados de muchos rios que abundan en todos frutos, sino es en trigo y vino. De sus establecim. *Fuerte Real*, *S. Pedro*, *Trinidad*, *Marigot*, *Mouillage*, el 1<sup>o</sup> es el principal. - STA. LUCIA isla al S de la Martinica, de 10

leg. de largo, 4 de ancho y 44 mil habit. fue cedida por los frances. á los ingl. y está al  $46^{\circ} 52'$  de long. O,  $16^{\circ} 42'$  de lat. N. Hay en ella varios volcanes y aguas hirvientes, 2 pitones ó montañas muy altas, y abundancia de madera de constr. - *Carenage de Sta. Lucia* es la C. con excelente puerto. - S. VICENTE isla de los ingl. á 6 leg. S de Sta. Lucia, de 8 leg. de ancho y largo, al  $13^{\circ} 15'$  de lat. N,  $83^{\circ} 35'$  de long. O, con 13 mil hab. los 1400 blancos; produce azucar, algodón, cacao, café, tabaco rico, arboles de pan. Tiene un volcan que en 1812 hizo mil estragos: la habitaban los *caribes*, que los ingl. trasportaron á Tierra Firme en 1794, por haberse sublevado. La C. es *Kingstown*. - LA BARBADADA isla de los ingl. próxima y al E de Sta. Lucia; tiene 16 leg. de largo, 5 de ancho y 20 mil hab. en el  $82^{\circ}$  de long. O,  $13^{\circ} 5'$  de lat. N: abunda en azucar, algodón, tabaco, gengivre, añil, y su C. es *Brigetown*. - LA GRANADA isla de los ingl. al S-E de la anter. con 9 leg. de largo y 6 de ancho; es fertil en azucar, tabaco, café, añil. - *San Jorje C.* tiene buen puerto con una gran baía. - TABAGO isla de los ingl. posehida antes por los holand. y frances. está á 10 leg. S de la Barbada, y separada de la Trinidad por un canal de 10 leg. al  $83^{\circ} 9'$  de long. O,  $11^{\circ} 6'$  de lat. N. Viene á ser una roca larga de

12 leg. y  $4\frac{1}{2}$  de ancho, con 8400 habit. Su clima es suave sin uracanes, y produce tabaco, algodón, añil, azúcar, muchos vegetales y arboles utiles, el salsafra, goma copal, moscada y canela silvestres, caza y javalies en sus bosques, con muchos rios y hormigas; en su C. *Georgetown* hay un buen puerto.

*Islas de Sotavento.* - TRINIDAD isla descubierta por Colon en 1498, que los españoles cedieron á los ingl. en 1810; está en la costa de Tierra Firme al N del desagüe del *Orinoco*, con 30 leg. de largo, 20 de ancho, 110 de ámb. y 28 mil hab. los 10 mil negros. Hay en su territ. 4 grupos de montañas que ocupan su 3ª parte, y un lago de asfalte: llueve en ella desde mayo hasta octubre, y su aire es mal sano. Sus  $\frac{2}{3}$  son fértiles en maiz, azúcar, gengivre, tabaco, frutas, añil. Al O está su C. *S. Jorje* con sus princip. plantíos, y un vasto puerto abrigado en todo tiempo. - MARGARITA isla de los españoles cerca de Tierra Firme, al O de Tabago, descubierta por Colon en 1498, al  $86^{\circ} 47'$  de long. O; tiene 15 leg. de largo, 6 de ancho y 14 mil hab. depend. de Caracas, que fabrican hamacs y medias finas de algodón. Su aire es espeso y mal sano: su suelo fertil en maiz, frutas, pastos, con muchas perlas en sus costas: *La Asuncion* es la C. En su inne-

diación se hallan las peq. islas *Bianca*, *Tortuga*, *Salaga*, *Orchilla*, y *Cubagua*. - **CURAZAO** isla de los holandes. al O de la Margarita, en el  $12^{\circ} 33'$  de latit. N,  $91^{\circ} 48'$  de long. O, de 10 leg. de largo, y 5 de ancho; abunda en azúcar, tabaco, sal: y se hace un gran comercio con los españoles en el puerto de su C. *Curazao*. Muy cerca de ella se halla la peq. isla *Aruba*. - **BONAIRE** ó *Buenaire*, isla de los holandes. al S-E de Curazao y N-O de Margarita, en el  $96^{\circ} 22'$  de long. O,  $12^{\circ} 26'$  de lat. N; abunda en algodón, cabras y sal.

### AMERICA MERIDIONAL.

Esta region encerrada entre el  $7^{\circ}$  de lat. N y el  $56^{\circ}$  de lat. S, el  $17$  y  $63^{\circ}$  de long. E, abraza mas de 1500 leg. de largo y 1000 de ancho. Sus costas estan terminadas como en la América septent. por dos cadenas de montañas *del E* y *del O*. Esta, llamada cordillera de *los Andes*, que al parecer continúa los montes *Rocosos* ó *Columbianos*, los de *México* y *Panamá*, se estiende desde el  $10^{\circ}$  de lat. N hasta el cabo *Pilares* ó *Froward* en el  $56^{\circ}$  de lat. S. Este inmenso baluarte que casi toca con sus bases el Oceano, y se eleva en el  $17^{\circ}$  de lat. S á mas de 3 mil toes. forma la cadena mas alta y larga del Globo: y

tiene cerca del equador en direcc. de N á S muchas hileras de volcanes, temibles por sus frecuentes y terribles erupciones. En sus espaldas hay grandes mesas ó llanuras que habitan como en los aires, diferentes tribus que recelan bajar las pendientes rápidas de las montañas y valles profundos, temiendo el calor que es extremo. La cadena del E mas baja y corta, que se estiende entre la embocad. del rio *S. Francisco* acia el  $10^{\circ}$  de latit. S hasta el rio de la *Plata* en el  $34^{\circ}$ ; se llama al N. *Serra de Mangvira* y á su extremo S *Serra-Geral*, *Tayo* y *Tapollana*. Aunque mas separada del mar que la del O, lo está menos que la del E de la América septent. y como ésta se acerca mas al N que al S; la de la merid. se acerca mas quanto mas corre al S. Tampoco es continua como la de los Andes, sino compuesta de grupos en nudos ó en cadenas paralelas que siguen varias direcciones.

Una cadena *trasversal* ó *central* de E á O entre el  $10$  y  $20^{\circ}$  de lat. une las dos princip. formando primero la costa del rio *San Francisco*, y bajo de diversos nombres gira de S á N, como la anterior del E. Entre el  $7$  y  $9^{\circ}$  se llama *Serra-di-Ibiapaba*, *Serra-di-Pianhí* y *Serra-das-Guacuruaguas*: luego *Tabatinga*, *Arria*, *Serra-di-San Marta* y *Seyada*. Despues de haber bajado del  $7$  al  $19^{\circ}$

de lat. arroja un brazo entre el *Paraguay* y el *Parana*, llamado *montes de Amanbay*; sube luego al N-O hasta el  $10^{\circ}$  de lat. S, y se detiene en la rívera orient. del rio *Madera*, hecha ramales al S y N, y se estiende desde las fuentes del *Paraguay* hasta casi 7 leg. de la boca del *Jaura*, acabando en *Morro-Escalvado* á  $16^{\circ} 43'$  de lat. S. Los montes que al S acompañan al *Paraguay* se llaman *Pedras-de-Amolar*, *Dourados*, *Serras-de-Alburquerque*, y *Rabicho*. La cordillera grande entre el *Tocantin* y el *Araguay* se dirige de N á S, y puede mirarse como un largo brazo de la cadena que comienza cerca de *Villa Boa*. Una vasta mesa llamada *Parexis* entre los paralelos meridion. 10 y 20 reúne la cadena de los *Andes* á la *central*. Al N de este continente se hallan otras dos cadenas trasversales dirigidas de E á O: la mas septent. que llamaremos de la *Nueva Granada*, parece un ramal de los *Andes* desprendido cerca de *Popayan*: describe un gran arco de círculo acia el N, rodeando la laguna *Mara-caibo*, se acerca mucho á la costa junto á *Caracas*, y dobla luego al S hasta acercarse al desagüe del *Orinoco*. La otra cadena se estiende cerca del equador de E á O, desde el estero del rio de las *Amazonas* hasta las fuentes del *Orinoco*: la nombraremos *cadena de la Guayana*, aunque tiene nombres particulares en toda su estension.



De la parte mas alta de los *Andes* entre el equador y el  $16^{\circ}$  de lat. S, salen las aguas del mayor rio del Globo el *Orellana* ó de *las Amázonas*: á saber el *Beni* á  $16^{\circ}$ , el *Apurimac* cerca de Arequipa al O del lago *Titicaca*, el *Paro* en el que entran los 2 anteriores, el *Ueuyal*, y al salir de las montañas el *Huallaga*, el *Tunguragua*, el *Morona*; y entonces toma el nombre de *las Amázonas*: despues recibe los *Tigre*, *Napo*, *Putumayo*, *Japura* que vienen del N-O, y se dirige al E al  $4^{\circ} 30'$  de lat. S,  $98^{\circ}$  de longit. O. De la cadena central y de los flancos N del *Parexis* bajan á dicho rio multitud de otros, entre ellos el *Madera*, *Tapajos* y *Xingga* que corren del N-O: de la de la Guyana le entran el *rio Negro* y otros menores que caminan de N á S. En su embocad. bajo del equador y al  $72^{\circ}$  de longit. O, divide por medio su vasto estero la isla *S. Juan*, y allí mismo en el canal del S de la isla, el *Para*, que forman el *Araguas*, y el *Tocantin* ó *Rio Grande*. Al E de esta embocad. descargan en la costa N el *Panaiba* y el *Gurupi*, que son los ultimos notables que nacen de la cadena central: y de los demas el *Pinare* y el *Miarin* forman el peq. estero llamado *rio Marañan*.

Del S de la cadena de la Guyana y del N-O de la de la Nueva Granada, bajan to-

dos los rios que forman el *Orinoco*, que nace del peq. lago *Ipava* sobre la montaña *Ibirmorqueso*, al  $5^{\circ}$  de lat. N, y  $88^{\circ}$  de long. O: el qual baja acia el S, rodea la sierra *Parima*, sube luego al N describiendo una inmensa espiral, y recibiendo de ámbos lados numerosos afluentes: en el  $7^{\circ}$  de lat. se dirige al E, y se divide en un vasto delta entre la punta de Barrima y el golfo de Paria. Los montes que cerca de Popayan forman la union de los Andes, y la cadena de la nueva Granada; surten las aguas de los rios *Cauca* y *Madalena*, separados por una alta cordillera, y encajonados en dos hondos valles; que caminan de S á N, y se reunen llamandose *Madalena*, antes de entrar en el mar. De la gran cadena del E y de la central se desprenden los rios que forman el grande de *S. Francisco*, el qual entre el  $10$  y  $20^{\circ}$  de lat. S, se dirige de S á N, y vuelve de repente al E á descargar en la costa orient. por una sola boca. De los rios que del lado orient. de la cadena del E, tienen muy corto curso al E acia donde caminan; el *Paraiba* que muere en el mar en la punta de Sto. Tomé, es el mas considerable.

De la cordillera de los Andes, del S de la cadena central, del O del Parexis, del E del nudo de las sierras de Sta. Marta, y de la cadena ó sierras de Marcella, Canastra,

Moginaçu, Geral, Tapes, S. Ignacio y San Pablo; se desgajan al S multitud de rios que se unen en el *Parana*, que nace de mas alto; recibe del N el *Paraguay*, corre al S, declina al E, se le une el *Uruguay*, y muere en el vasto estero que forma el rio de *la Plata*, al qual al entrar en el Oceano, se le junta de la derecha el *Saladillo*. Los rios que caen al S del de *la Plata*, corren al S-E, pero muy poco, por la corta porcion que hay de continente, que se va estrechando hasta su estremidad: los *Mendoza* y *Colorado* son los que andan mas, desde el 31 hasta el 40° de lat. S. Al O de los *Andes* se desprenden arroyos y torrentes que entran subitam. en el mar que está contiguo. En Chile desde el 30 al 40° de lat. S, son mas en número los arroyos, y corriendo mayor trecho, forman el *Bobio* que desagua en el mar junto á la c. de la *Concepcion*. En esta costa se halla tambien el estero del *Guayaquil*, formado de riachuelos contigüos al equador que corren de N á S, de los quales el mayor es el *Daule*.

Siendo tan vastos y en tan gran número los lagos en la América septentr. no hay en la meridion. otro que merezca especial mencion sino el *Titicaca*, que se halla al O de los *Andes*, y al E de los montes de *Acama*. Tiene esta laguna 51 leg. de largo, 26 de ancho, 4 á 6 brazas de fondo cerca de las orillas, 40 y

50 mas adentro, con algunas islas y pesca: su agua aunque gruesa es dulce, y se navega en ella. Por la poca elevacion de las llanuras que separan los rios de esta region, suelen estos juntarse durante las muchas aguas, inundando terrenos inmensos. Todo el vaso del *Paraguay* desde la embocad. del *Jaura* hasta 100 leg. al S, se cubre de agua, y forma el lago temporal llamado *Xarayes*: y en cierto tiempo se establece comunicacion entre los afluentes del rio de *la Plata* y los del de las *Amázonas*. El llamado lago *Parima* parece que no es mas que un bajo terraplen que cubierto de agua durante la inundacion, permite navegar desde el rio de las *Amázonas* hasta el *Orinoco*: bien que estos dos grandes rios comunican todo el año por el *Casiquiaré*, que junta el *Orinoco* al rio *Negro*, uno de los afluentes del de las *Amázonas*. Tambien se inunda el espacio entre el rio *Atrato* y el de *S. Juan*, y por él se establece el canal *Raspadura* entre los dos mares.

Comprende esta parte de la América los virreynatos del nuevo reyno de Granada, del Perú y el de la Plata, el Chile, la Tierra Magallánica, el Pais de las Amázonas, el Brasil, las Islas, y los nuevos Descubrimientos. En tan vasta estension varían los climas y producc. que señalaremos en la descripcion particular de cada pais, sin omitir algunos que son comunes en todos ellos.

## NUEVO REYNO DE GRANADA.

Este Virreynato limitado al N por el istmo de Panamá y golfo de Mexico, al O por el mar Pacifico, al S por el Perú y el pais de las Amazonas, y al E por la Guayana; está entre los 5° de lat. S y 13° de lat. N, 89 y 103° de long. O, con 400 leg. de largo, 200 de ancho, 65 mil leg. cuadr. y como 3 millones de habit. Su clima es en lo general muy cálido, humedo y en parte mal sano. Su suelo atravesado de 3 cordilleras, con picos muy altos nevados y algunos volcanes; le riegan entre otros el *rio Negro*, *Meta*, *Madalena*, *Apura*, *Curoni*, y el *Orinoco* ancho en su embocad. de 9 mil varas, y mas de 60 brazas de hondo, que en el fluxo forma furiosas olas chocando con el mar, y conservando en él hasta 20 leg. su agua dulce: el *Maracaibo* y *Valencia* son sus mayores lagos. Sus costas son areniscas y esteriles; pero en su interior se dan granos, maiz, arroz, legumb. frutas, azucar, cacao, vainilla, anís, algodón, tabaco, quina, añil, miel, cochinilla, plantas medicin. incienso, mirra, bálsamos, maderas finas en sus espesos bosques, llenos de fieras, caza, aves comunes y raras, reptiles é insectos algunos venenosos, fuera de minas de oro, plata, hierro, cobre, plomo, sal, y perlas preciosas. Los hab. son una mezcla de españoles y americanos civilizados ca-

tólicos, é indios salvajes y gentiles. Lo descubrió y conquistó Gonzalo Ximenez de Quesada, y se ha dividido en las provinc. princip. siguientes.

**VERAGUA** prov. al S-O de Costa rica y al E de la de Panamá, de 50 leg. de E á O y 24 de N á S; es de suelo montañoso que abunda en maiz, bestias, cerdos, algodon que sus naturales hilan y tiñen de color de purpura, con el jugo de un caracol que cogen en las costas, y algunas minas de oro. - *Santiago de Veragua C.* es ob. y c. bien situada. - **PANAMA** prov. al N-O que da nombre al istmo que une las dos Americas, que allí tiene 12 leg. de ancho; es de suelo esteril que solo abunda de pastos. Su *C.* es *Panamá* ob. y c. al pie de una montaña, de aire mal sano y de bellos edificios: fue muy rica por su mucho comercio en su escelente puerto al istmo de Tierra Firme, bien defendido; con catedr. magníf. seminario, 5 conv. el 1 de monj. y hospital: hoy que ha cesado el comercio, está muy decaida. - *Portobelo* al N con buen puerto á dicho istmo, y aire enfermizo; ha decaido de su riqueza y pobl. - **DARIEN** prov. de 68 leg. de E á O y casi 50 de N á S, terminada al N y S por los dos mares, en los que desaguan los muchos ríos que la bañan; es de suelo muy humedo, áspero, montañoso y mal sano, con llanuras fértiles poco

cultivadas, que dan rico cacao y tabaco pero en poca cantidad. Los indios que lo ocupan, son guerrer. indómitos y crueles. La pobl. *Darien* es bien poca cosa. - **CARTAGENA** prov. al S-E del Oceano, y al E del rio y golfo de *Darien*, con 100 leg. de largo, 80 de ancho, y 80 mil habit. de todos colores; tiene terreno bajo y pantanoso, sembrado de bosques y montañas; pero fertil en maiz, legumb. frutas, algodón, cacao, ganados, maderas finas de ébano, cedro, caoba. bálsamos, resinas, yerbas medicin. piedras preciosas, fieras, aves y animales raros, culebras... é insectos. Entre otros le riegan el *Madera* y *Atrato*, navegables y abund. de pesca, tortugas y cocodrilos. - *Cartagena* C. c. grande y bella, con ob. univ. tribunal de Inquisic. y hermosos edific. está en una isla de terreno humedo y muy cálido, espuesto á lluvias tempestuosas desde mayo á noviembre, cuyas aguas reservan en cisternas para beber; á lepras y otras enfermedades; á multitud de sapos, alacranes, murciélagos é insectos incómodos y dañinos; con bella catedr. 8 conv. los 2 de monj. 2 hospit. y el mejor puerto de la América con gran baía y muchos fuertes. En su campo se coge maiz, arroz, casava, algodón, bálsamos, maderas finas.

**ANTIOQUIA** prov. al S de la de Carta-

gena, es de temple benigno, y de suelo montañoso bien regado, abund. de frutos, con minas de oro, jacintos, granates y cristal de roca que se cultivan poco. Su C. es *Santa Fé de Antioquia*. - STA MARTA prov. al E de la de Cartagena, separada de ella por el rio *Madalena*, de 80 leg. de largo y 70 de ancho; está sembrada de altas montañas en su interior donde se siente el frio, mientras que junto al mar es extremo el calor. Su terreno lleno de bosques con maderas raras, animales y aves; produce en abundancia frutas, cacao, azucar, añil, vainilla, algodón, ganados... y hay en él minas de oro, plata, sal, piedras preciosas. Sus hab. comercian en sebo, pieles, cueros, y fabrican telas de algodón y loza. - *Sta. Marta* C. es ob. y c. rodeada de montañas, con clima sano, casas de madera cubiertas de cañas, catedral y otros edificios de piedra, y un buen puerto en que se hace algun comercio. - *Hacha* cabeza de un gran canton, no tiene cosa notable. - MARACAIBO ó *nueva Zamora* prov. al S del mar, y al O del Venezuela; es de corta estension de E á O, y muy estensa acia el S; toca con el lago de su nombre de 10 leg. de largo, pescoso y navegable, formado de muchos rios que desaguan en él. Su costa E es árida, esteril y mal sana; la del O no comienza á ser fertil hasta 25 leg. al S; y acia



esta parte es feracísimo en todo género de frutos, especialmente en cacao y tabaco esquisitos: por el lago trafican sus habit. y se surten de quanto necesitan. - *Maracaibo* C. es c. de buena fábr. á 6 leg. del lago; con casas de piedra, gran parroq. 4 conv. de cada sexô, hospital, y 24 mil hab. que comercian en cacao, maderas, y cueros de su mucho ganado. - *Merida* al S, ob. y c de 11 mil alm. rodeada de montañas y de 3 rios, *Chama* el princip. está en campo espuesto á terremotos, fertil en granos, frutas, legumb. flores, cacao, algodón: y hay en ella 4 conv. el 1 de monj. hospital, fábr. de algodón, lana, y tintes. - *Truxillo* c. entre dos montañas, escasa de aguas; está en terreno que da trigo, azucar, cacao, añil, café, con fábr. de dulces.

**VENEZUELA ó CARACAS** prov. con 23 partidos y 333359 hab. los 79373 blancos, al S del golfo de Mexico, y al E de la de Sta. Marta; tiene 200 leg. de largo, 120 de ancho, clima vario y sano. Su suelo sembrado de montañas, valles y llanuras, regado de varios rios; abunda en todo género de granos, frutas, legumbr. plantas y drogas medicin. y de tinte, en toda especie de ganado, el de caballos sobresaliente, rico cacao, azucar, vainilla, miel, algodón, tabaco, añil, cochinilla, maderas preciosas, fie-

ras, aves, caza, pesca, bálsamos, y quanto se puede apetecer; sin que falte sal fina, minas de oro que ya no se cultivan, de estaño y de cristal. - *Santiago de Leon de Caracas* C. es ob. y c. de 40 mil alm. rodeada de 4 rios, de calles á cordel, bellas casas; con hermosa catedr. seminar. 5 conv. los 2 de monj. 2 hospit. 4 ermitas, y campo fertil en dichos frutos. - *Guayra* es un puerto con 28 mil hab.  $\frac{1}{7}$  blancos. - *Valencia* al O con 6500; es c. bella cerca de un peq. lago de su nombre, en un llano ameno y fertil. El terremoto de 1812 hizo grandes estragós en las 3 anteriores pobl. - *Porto Cabello* al O, de 7500 hab. es plaza fuerte, con uno de los mejores y mas comerciant. puertos de Tierra Firme. - *Carrora* al O, sobre el *Tucuya*; tiene calles hermosas, y 11 mil habit. que fabrican botas, zapatos y arneses. - **CUMANÁ** prov. parte de la *nueva Andalucía*, al S y O del mar, y al N del Orinoco; es toda de serranía, y de clima fresco no muy sano. Abunda su terreno en maiz, yuca y casava que suplen el trigo, frutas, legumb. maderas finas, salinas, pescados y mariscos en sus costas, con buenos puertos y radas, (entre la costa y las islitas *Cubagua* y *Coche* al S de la *Margarita*, se pescan perlas estimadas): da tambien algun cacao y azucar, con poco ganado. - *Sta. Ines de Cumaná* sobre el rio de este nombre,

es la C. c. pobre próxima á un volcán, con 2 castill. 2 conv. y algun comercio. En *Cumanacoa* al S, se cultiva buen tabaco; y en *Curíaco* algodón especial.

**NUEVA BARCELONA** es prov. al S-O de *Cumaná*, dependiente de ella, de clima mas sano, y casi de sus mismos frutos. - *San Cristobal de Barcelona* C. está á 6 leguas del mar, en terreno pantanoso, con 500 vec. que tienen varias haciendas de cacao, y mucho ganado. - **STA. FE** es prov. al E del rio *Madalena*, al S de las prov. de *Santa Marta* y *Merida*, y al O de la de *S. Juan de los Llanos*: abunda en ricas minas de esmeraldas, en serpientes, y otros reptiles é insectos. - *Sta. Fé de Bogota* su C. y de todo el nuevo reyno de *Granada*, resid. del virrey, de su arzob. y de una real Audiencia; es c. bella de 17 mil alm. con calles anchas, 4 plazas, 5 puentes sobre dos riachuelos, catedral rica y magníf. 13 conv. los 4 de monjas, univ. con bibliot. jardin botán. y 3 coleg. hospitales. Su clima es el de una continua primavera, y su campo fertil en todo género de frutos. Cerca de ella se halla la admirable cascada de *Tequendama* en la que el rio *Funzha* ó de *Bogota* precipita sus muchas aguas á una profundidad de 510 pies. - **SAN JUAN DE LOS LLANOS** es prov. muy estensa al E de la de *Sta. Fe*, bañada por los rios *Apura*, *Meta*, *Ori-*

*noco...* de temperamento muy cálido. En sus grandes llanuras y en sus montañas bien regadas abunda el ganado vacuno y caballar, con el que y con sus pieles comercian sus naturales, lo mismo que en maderas preciosas, bálsamos, gomas y plantas medicina. hay muchos animales feroces, aves, reptiles é insectos de mil especies. — *San Juan de San Martin* C. c. de 50 vec. tiene en sus contornos ricas minas de oro abandonadas. — *S. Juan de Jiron* cabeza de un canton arenisco del *rio del Oro*, al S del de Antioquía; es c. peq. de buenas casas, en terreno fértil en cacao, azucar, frutas, y mucho oro en sus rios. — *Mariquita* cabeza de un distrito conquistado en 1550 por Sebastian Pedroso al cacique *Marqueta*, de excelente clima, al E del *Santa Fé* y del anterior, y parte con él de la *nueva Andalucía*; es c. á la falda de un monte cerca del *Guali*; que fue rica por sus abund. minas de oro y plata abandonadas ya: hoy es mediana con 2 conv. hospital, 3 ermitas y terreno fértil.

*Tocujima* c. peq. de 700 vec. perezosos con parroq. y conv. está en un monte áspero, y el *Pati* ó *Bogota* al pié; en terreno de clima ardiente espuesto á herpes, y plagado de reptiles é insectos dañinos; pero feraz en maiz, yuca, frutas y raices raras, patatas, cacao, azucar, tabaco demasiado fu-

erte, maderas finas en sus bosques, cria de cerdos, y pesca en el rio: hubo minas ricas de oro, y las hay de plata, cobre é iman descuidadas.-*Concepcion de los Llanos de Neiva* es c. de 2 mil vec. de color los mas, sobre el *Madalena*; con parroq. y hospicio de frayl. en terreno fertil, y es cabeza de su distrito. Este es un valle entre dos cordilleras, de 80 leg. de los dos lados N y S del *Madalena*, cuyo clima es ardiente y enfermizo, espuesto á las dolencias é incomodidades del canton de *Tocaima*, y de sus mismas produce.-*POPAYAN* prov. proxima á la Linea, al S del distrito de *Neiva*, S-E del de *Antioquia*, y al E del de *Choco*; es de 128 leg. de N á S, 100 de E á O, sembrada de montañas y valles, con clima templado. Entre varios rios que la bañan, la atraviesa el caudaloso *Cauca*; y abunda en vituallas, ganados, azucar, cacao, miel, frutas, tabaco, algodón, oro, plata, piedras preciosas, animales y aves en sus bosques, con todo lo qual comercian sus hab en las prov. comarcanas.-*Popayan* C. es ob. y c. de 20 mil alm. á espaldas del cerro llamado *M* por su figura, rodeada del rio del *Molino* con dos puentes, y á  $\frac{7}{4}$  leg. del *Cauca* con otro de 24 var. de largo. Sus calles son anchas y derechas, sus casas todas iguales con una fuente en la plaza, 6 conv. los 2 de monj. catedr. y semi-

nar. en el coleg. de jesuitas, 2 ermitas, casa de moneda, y terreno ameno de perpetua primavera que da todo género de frutos. — CHOCO es prov. confinante con Popayan por E y S-E, por S con el Pacífico, y por N con los salvajes, llena de bosques, atravesada de los *Andes*, y bañada por muchos rios que van por el O al mar. Abraza 48 leg. de S á N, 30 de E á O, con clima calido y húmedo. Su suelo abunda en maiz, platanos, rico cacao, minas de oro, tigres, javalíes, monos, víboras, culebras venenosas, papagayos, é insectos, maderas finas, bálsamos, yerbas, flores y frutas singulares. Su C. es *Novita*.

QUITO prov. bajo de la Línea al N del Perú, E del Pacífico, S de Sta. Fé, y O del Brasil, de 600 leg. de N á S, 400 de E á O; fue descubierta en 1534 por Gonzalo Pizarro, y conquistada por Sebastian de Belalcazar. Encierra multitud de gobiernos y jurisdicciones, Esmeraldas, Quito, Quijos, Guayaquil, Cuenca, Jaen de Bracamoros, Loxa, Pastos, Mainas..... con 16 ciudades, 4 villas, 2 asentos ó pobl. grandes, 260 pueblos, y 552800 hab. católicos sobre multitud de tribus salvajes. En ella se hallan los montes mas altos de los *Andes*, el *Chimborazo*, *Pichincha*, *Ilinisa*, *Tunguragua*, *Songay*, *Cotopaxi*, *Cayamba*, *Antisana*... con cimas si-

empre nevadas, muchos volcanes que ocasionan frecuentes terremotos, y de los que bajan innumerables rios afluentes del *Orellana*, que la bañan. Aunque en lo general es benigno su clima, se siente en toda su estension desde el mayor calor hasta el frio mas intenso: y su suelo ofrece casi sin trabajo todo género de producc. de Europa y América, en granos, frutas, verdur. legumb. arboles, yerbas, ganados, aves, minas de todos metales, y piedras preciosas. Sus habit. afables, liberales, ingeniosos, activos é industriosos; comercian con sus frutos, y tegidos de lienzo, lana y algodón tan finos como los de Inglaterra; pasando á pie los rios mas caudalosos por puentes hechos de bejucos, y las caballerías lo mismo que las cargas por guinda ó maroma atada á las orillas y un barzo tirado de caballerías: escediendose los ricos en comodidad. y lujo, y la gente comun en franchelas y embriaguez. Las mas de las pobl. tienen casas de piedra, cal y ladrillo, la iglesia en la plaza, de la que salen calles derechas hasta el campo: las demas fuera de la parroq. se componen de chozas cubiertas de paja ó cañas.

*S. Francisco de Quito* C. ob. y c. de 50 mil hab. grande y bella sobre el *Machangara* con puente; está en una gran llanura al pie del monte y volcan *Pichincha*, con casas

altas, 7 parroq. 14 conv. hermosos los 5 de monj. plaza mayor y en ella los palacios del ob. y del govern. la catedral y una fuente, seminar. y varios coleg. de instrucc. 2 hosp. pit. real Audiencia, Inquisicion, un paseo ameno, fabricas de lana, lino, algodón, y comercio. Su territ. en el  $0^{\circ} 13' 17''$  de lat. S,  $101^{\circ} 6' 35''$  de longit. O, abunda en todos frutos, minas de oro, plata, mercurio... abandonadas. - *Limonas* es el puerto principal del gobierno de Esmeraldas. Ocupa este 86 leg. es de temple vario, y da de todos frutos, en especial cera, bálsamos, goma copal, brea, pita, añil, tabaco, vainilla, cacao, mucho ganado, maderas finas, minas de oro y esmeraldas. - *Santiago de Guayaquil* c. de buena planta con 20 mil alm. sobre el *Orellana* con un puente de 800 varas que la divide en dos; tiene casas de madera que se han incendiado varias veces, 3 conv. hospital, 2 fuertes, un famoso puerto, arsenal, terreno cávido y húmedo que es muy fértil. Es C. del gobierno de su nombre de 80 leg. de largo y ancho, de clima ardiente y húmedo, suelo bajo espuesto á las inundaciones de sus muchos rios pescosos, fértil en cacao inferior, del que da dos cosechas al año, mucho ganado vacuno, mular y caballar, é infinidad de otros frutos, y mucho comercio con todos ellos. - *Santa Ana de Cuenca* ob. c. de 20 mil



alm. grande y bella, de hermosas calles y edificio. y temple suave; está en el valle *Tunquilla* de  $6\frac{1}{2}$  leg. de largo y ancho, celebrado por su amenidad y fertilidad en todo género de frutos, en medio de una serranía de la que salen 4 rios que forman el *Paute*. Tiene magníf. catedr. 7 conv. los 2 de monjas, hospiti. y fábr. de sombreros. - *Loxa* c. de 10 mil alm. entre dos rios, de temple ardiente y sano, espuesto á terremotos; está en el valle de *Curibamba*, tan feraz que se pierden los mas de los frutos por falta de consumidores: hay en ella 2 parroq. y 3 conv. Es C. del gobierno de su nombre, en el que ademas de sus muchas producc. y ganados, hay hasta 70 leg. de bosques de la rica quina de *Loxa*, en todo lo qual hacen sus hab. un comercio lucroso. - *Jaen* c. de 4 mil hab. tiene acia el S una mina de ametistes.

GUAYANA gran pais entre el Atlant. al E, el rio de las Amazonas al S, y el Orinoco al N y O, con 320 leg. de E á O, 225 de N á S, y 120 mil hab. es de clima en general cálido, húmedo y mal sano por lo bajo de su suelo y las muchas aguas que lo bañan, que caen desde octubre á junio, sucediendo á las inundaciones que lo cubren casi todo, una extrema sequedad. Está sembrado de altas serranías y bosques impercables de maderas raras y finas, poblado vul-

titud de animales, aves, reptiles é insectos. Habitan su interior aun desconocido, varias tribus de indios salvajes, para cuya reduccion se han establecido algunas misiones: los europeos solo ocupan las costas del mar y de los rios, en donde cogen de su terreno feraz todo género de producc. el territ. está repartido entre españoles, frances. holandes. y portugueses. - GUAYANA ESPAÑOLA. Esta abraza parte de la prov. de Cumaná perteneciente á la nueva Andalucía, en la que hay varias pobl. groseras, ademas de la princip. *Sto. Tomé* c. sobre el *Orinoco*, con calles derechas, buen caserío, con azoteas en las que duermen los hab. durante el calor. En todas ellas hay como 34 mil habit. de todos colores, que ademas de los géneros de necesidad, cogen quina, bálsamos, resina, brea, gomas, pita, bejucos, maderas... crían ganado, y hacen de todo su comercio. - GUAYANA FRANCESA al E de la española, S y O del mar, con el rio *Oyapock* límite establecido por el Congreso de Viena entre ella y el Brasil; tiene 150 leg. de largo, 75 de ancho y 2400 hab. blancos. El terreno que se presta á las producc. de Europa, da tambien arroz, miel, cacao, vainilla, azucar, algodón fino, tabaco, zarzaparrilla, thé especial, café, nuez moada, clavos, especias, canela, géneros *importados de las Molucas*: en sus pra-

dos ó *savanas* se cria infinito ganado que da muchas pieles al comercio, que es considerable en maderas de acayu, cedro, palma, rosa, cipres, amaranto, gayac, sasafra, madera de hierro... apreciables por su dureza, finura, colorido, y su servicio en la construcción naval. Entre sus muchas fieras y animales se encuentra el tapir de 7 pies de alto  $3\frac{1}{2}$  de grueso, además de culebras venenosas de cascabel, de coral, de macagua, ciento pies monstruosos, arañas, alacranes, salamandras.. y gran plaga de insectos.-*Cayena* C. tomada por los ingl. en 1809, y restituida en 1814; es c. de mil hab. blancos sin la guarnición, con buen puerto defendido por una ciudadela. Está en una isla formada por el *Cayena*, *Mahury*, un brazo que los une, y el mar. *Oyapock*, *Macuria*, *Kuron*, *Apruage*, *Iracuba*, *Sinamry*; son fuertes situados al O y S-O de Cayena. - GUAYANA HOLANDESA la mas considerable de todas, está al O de la anterior; con 200 leguas de largo, 180 de ancho, 70 mil habit. los 50 mil negros, y clima mal sano. Abunda en los frutos de la anterior con innumerables aves raras, y la riega el *Exequibo*, por el que confina con la española. En *Surinan* su principal establecim. se cuentan de 700 á 800 plantíos de azucar, cacao, café, algodón. *Paramarigo* C. c. bella de 18 mil hab. blan-

cos sobre el *Surinan*; da los frutos dichos, tabaco, y palo de tinte. - *Stabroek* cerca del *Exequibo* con 8500 habit. *Berbice*, *Demerary* y *Exequibo* son establecim. de que se apoderaron los ingl. y restituyeron en 1814. - **GUAYANA PORTUGUESA** está entre el rio de las *Amazonas* y las cadenas de los montes *Acaray*, *Tumucuraque* y *Paracayma*, que atraviesan la Guayana de E á O: es desconocida y ocupada de indios salvajes: los portugueses solo tienen algunos fuertes para proteger sus misiones.

**PAIS DE LAS AMAZONAS.** Habiéndose embarcado en 1539 cerca de Quito Francisco de Orellana en el rio *Coca* ó *Napo*, desembocó en otro rio muy grande que llamó de *las Amazonas*, lo mismo que al pais que riega, por haber visto en sus orillas mugeres armadas. Se halla éste entre los 5 y 20° de lat. S, 50 y 63° de long. O, con 400 leg. de largo, 320 de ancho, el Guayaquil y la Guayana al N, el Perú al O, al S el Paraguay, y al E el Brasil. Su clima es cálido y mal sano, por las muchas aguas estancadas que cubren su suelo, inundado por sus grandes rios; el de *las Amazonas* que le cruza de E á O, el *Madera*, *Napo*, *Marañon*, *rio Negro*... que dejan pantanos y lagunas con mucha pesca, acabada la inundacion. El terreno herizado de bosques llenos de fieras,

tigres, dantas, monos de mil especies, culebras de cascabel, y otros reptiles é insectos venenosos; carece de todo cultivo, y le habitan unicamente tribus salvajes, que huyen al interior al aspecto de los europeos: los quales solo tienen algunas peq. pobl. esparcidas lo largo del gran rio, en las que hay algunas misiones de portug. y españoles. De estos es el fuerte de *Tapajos*, donde hay algunos indios convertidos de la valerosa nacion de los *tupinambas*. - *Curupa* es pobl. de los portugueses, con una fortaleza.

BRASIL. Esta vasta region descubierta en 1500 por el español Vicente Yañez Pinzon, y en el mismo año por el portugues Pedro Alvarez Cabral, despues de haberse hecho en ella varios establecim. frances. español. holandes. y portug. quedó desde 1655 bajo del dominio del rey de Portugal, cuyo hijo mayor lleva el nombre de *principe del Brasil*. Huida la familia real en la invasion que en diciembre de 1808 hicieron los franceses en dicho reyno de orden de Bonaparte; se dirigieron al Brasil, y permanecen en él. Colocado entre el 0 y 35° de lat. S, 46 y 56° de long. O, con 820 leg. de largo, 330 de ancho y 4 millon. de hab.  $\frac{1}{5}$  portuges. y  $\frac{4}{5}$  de razas mezcladas; confina al N con la Guayana, al O con el pais de las Amázonas, al S con el Paraguay, y al E con el Atlánt. Su

clima es en general fresco y templado en sus partes montañosas, cálido y sano en sus costas y valles. Su terreno atravesado de dos altas cordilleras, regado de las grandes rios *Orellana*, *Madera*, *S. Francisco*, *Tocantin* y otros innumerables, y sembrado de bosques especialm. al O; abunda ademas de los artículos de necesidad, en frutas, algodón, café, azúcar, tabaco, cochinilla, añil, ipecacuana, bálsamo de copaiba, maderas raras, de tinte y de constr. quina, ricas minas de finis. oro en mayor número que en ningun pais de América, de plata, cobre, hierro descuidadas, de diamantes, rubíes, topacios...: hay ademas caballos, bestias y ganados, cuyas pieles son materia de comercio, multitud de monos, fieras, papagayos, colubris y otras muchas aves, reptiles é insectos, con copia de pescados en sus rios y costas. La mayor parte de su interior la habitan valerosas tribus de salvajes, y antropófagas las mas, para cuya reduccion hay establecidas varias misiones. Se divide en 15 prov. capitanías ó gobiernos.

TOPOG. PARA prov. al N-O de las otras, bañada del rio de su nombre, de aire mal sano; abraza parte de la Guayana, y la pueblan 50 mil hab. que pescan, cortan madera, y cogen de su suelo azúcar, cacao, vainilla, clavos de especia, zarzaparrilla, palo

brasil... - *Para* C. c. de 10 mil alm. al desagüe del *Para* en el de las Amazonas; está en campo que da café, vainilla, azúcar, objetos de comercio; con calles derechas, bellas casas, iglesias magníf. - *MARAÑAN* prov. al E de la de *Para*, es de clima agradable, sano, y terreno fértil especialm. en clavos de especia, fino algodón, y ambar gris en las costas. - *San Luis de Marañan* C. y c. de 12 mil alm. está en una isla que fue de los franceses quienes la fundaron, con un puerto y un cast. - *FERNAMBUCO* ó *Pernambuco* prov. al S de la de *Itamarca* y al O del mar, de 153 leg. es de clima cálido y húmedo acia su interior que bañan muchos rios, y de terreno abund. en cañas de azúcar, algodón y palo brasil, en lo qual comercian. Su C. *Olinda* es ob. y c. muy comerc. con un puerto al Atlant. - *ITAMARCA* al N de *Fernambuco*, de 50 leg. de largo, y regada por el rio de los *Marcos*; tiene suelo muy fértil en tabaco, azúcar, algodón y palo brasil. - *La Concepcion de Itamarca* C. está sobre un monte en una isla, con 200 vec. territ. fértil, bella parroq. mucho abasto y comercio. - *PARAIBA* prov. de 20 mil hab. al N de la anterior, y al O del mar; está regada del *Paraiba*, y abunda en azúcar y palo brasil, en lo qual comercia. - *Paraiba* C. ob. y c. rica, bien poblada y comerc. sobre el rio de su nombre; tiene bellos

edific. y un puerto que defienden 3 fuertes. -RIO GRANDE prov. al N de la de Paraíba, regada por el *Rio Grande*; está poco poblada, y da trigo, maiz, cañamo y tabaco, con 2 grandes lagunas de donde se sacan bellas perlas. -*Natal C.* está en el desagüe de dicho rio en el mar. - SEARA prov. al O de la preced. al E de Maranhão y S del mar; tiene 18 leg. de ámb. clima cálido, sano, y es fértil en tabaco, algodón, azúcar, palo brasil. - *Seara C.* es c. peq. con puerto y 2 fuertes. - SEGERIPE ó *Sergipe del Rey* prov. al O del mar y S de la de Pernambuco, regada por el *Segeripe*; abunda en granos, ganados, azúcar, tabaco, objetos de comercio, con algunas minas de plata. - *Segeripe C.* es c. de 200 vec. sobre el *Vazabaris*, con bella catedral. 2 conv. casa de misericordia, y un fuerte guarnecido.

BAÍA DE TODOS LOS SANTOS prov. princip. de 50 leg. de costa, y mas de 100 mil hab. está al S de la de Segeripe, bien cultivada y regada de muchos rios: es en extremo fértil en azúcar, algodón, maiz, tabaco, canela y bestias. - *S. Salvador* antig. C. del Brasil, arzob. y c. de 40 mil alm. grande, rica y bien fortific. está sobre la baía del Atlant. que da nombre á la prov. de 3 leg. de entrada, 12 de diámetro y 36 de ámbito, cómoda, segura y llena de islas. Tiene casas



capaces y cómodas, muchos conv. un coleg. magníf. y se divide en *alta*, y *baja* en la que estan los almacenes, arsenales y el comercio. - *Cochoeira* al N-E sobre un río peq. es la escala de las minas septent. y de la parte cultivada del interior. - *ILHEOS* prov. al N de la anter. y al O del mar; abunda en frutas, azúcar, algodón, maderas de tinte, y pescados en sus costas. - *Ilheos* C. c. de 200 famil. portug. está sobre una baía, con un fuerte, convento, coleg. y campo de muchos frutos. - *PORTO SEGURO* prov. al S de la de Ilheos, al O del mar, y al E del río S. Francisco, de 54 leg. de largo; es fértil y deliciosa, aunque de clima ardiente. Sus produce. son azúcar, goma, bálsamo, y bellas esmeraldas. Al S de las fuentes del S. Francisco y al E de la cadena atlántica, se halla el distrito llamado *Minas Gerales*, en el que se cultivan varias minas antig. y otras nuevas que se han ido descubriendo. - *Mariana* C. tiene 12 mil hab. - *Porto seguro* c. llamada así por su excelente puerto, el primero al que aportó Cabral; está sobre una roca al desagüe de un río, y hace mucho comercio. - *Goyaz* es c. sobre el S. Francisco, C. de su distrito. - *ESPIRITU-SANTO* prov. al E de la preced. y S del mar; tiene 50 leg. de costa, clima benigno, y da casi sin cultivo, maíz, frutas, tabaco, algodón, y azúcar que es á lo que se aplican mas

sus hab. La bañan varios rios, y *Espiritu-Santo* su C. es c. peq. con puerto al Atlant. un fuerte y buena parroquia. - RIO JANEIRO prov. entre los rios *Dolce* y *Espiritu-Sto.* terminada al N por la anterior, y al E por el mar; goza de un suelo feraz en arroz, pimienta, cacao, café, algun tabaco, 15 especies de palo de tinte, y sobre todo en azucar y minas de oro muy fino. - S. *Sebastian* ó *Rio Janeiro* C. resid. de la corte de Portugal, es ob. y c. de 60 mil hab. la mas bella, rica y comerc. del pais, con casas de piedra y ladrillo, calles anchas y limpias con anditos, plaza surtida, y un hermoso puerto defendido de 15 á 20 fuertes montados de artillería de bronce. Tiene casa de miseric. un conv. monasterio, y colegio de jesuitas magníficos, y contornos llenos de huertas y jardines. - *San Pablo* al N-O de 15 mil hab. c. edificada en 1770 en sitio alto, ameno y fertil sobre el *Hariambú*; es C. de un distrito antes repúb. compuesta de bandidos llamados *paulistas*, qu el rey sugetó en 1730. Está rodeada de bosques y montañas inacessibl. en terreno que da algun algodón, minas de oro y hierro. - S. VICENTE prov. al S de la de Janeiro, al O del mar, y al E del Paraguay, de 50 leg. de estens. es de temple cálido y enfermizo. Su suelo regado de muchos rios, produce algun azucar, algodón, café, arroz, añil,

palo brasil, muchos ganados, el de cerda de jamones delicados, y comercia en cueros. - S. Vicente C. está en una de varias islas que encierra la prov. - MATOGROSO prov. la mas occident. del Brasil que se interna en el Paraguay; comienza al S en el 23° de lat. con clima benigno, cálido y húmedo, pocos viveres y caros, y ricas minas de oro en abundancia. - *Villa Bella* es la C.

REYNO DEL PERU. Quando Francisco Pizarro natural de Truxillo en Estremadura, llegó en 1526 á este vasto pais, cuya conquista empezó en 1531, auxiliado de Diego de Almagro; encontró en él un reyno ó imperio establecido desde el año 1100 por Manco Inca, quien fingiéndose hijo del sol, logró reducir varias tribus salvajes á vida social y civil, fijando su corte en el Cuzco. Sus 14 sucesores estendieron su dominio á mas de mil leg. persuadiendo á los mas de sus hab. á trocar de su grado sus costumbres barbaras y brutales, por un gobierno justo y paternal; reduciendo á la fuerza algunas muy rebeldes. Se adoraba en él al sol, y á un Dios invisible que llamó *Pachacamac* ó *criador y conservador del universo*, esperando despues de su muerte una vida dichosa si eran buenos, y desdichada si fuesen malos. Se habian arreglado por leyes admirables las ceremonias del culto, los matrimo-

nios con una sola muger, las obligaciones domésticas, públicas y políticas, el castigo de todo género de delitos... Se fomentaba la agricultura, se cultivaban las artes, y se habian edificado templos y palacios suntuosos, baños, puentes, canales, caminos.. El soberano respetado de sus vasallos, como un verdadero padre suyo, se ocupaba solo en procurarles paz y felicidad; velando sin descanso la conducta de sus ministros: en suma si se ha de creer á Garcilaso, sincero y puntual historiador de su pais; fuera de las ventajas que la verdadera religion procura en el orden social, no ha habido jamas en un imperio tan vasto, pueblo mas morigerado y feliz. A favor de una antig. tradicion notoria en el pais, de que debia ser conquistado é instruido en la verdadera religion, por unos hombres extraordinarios venidos del Oriente; se efectuó su conquista con poca dificultad: pues habiendo los españoles preso á Atahualpa actual emperador, y condenadole á muerte, por haber usurpado el imperio á su hermano, y quitadole la vida en una prision; Manco Capac, que le sucedió, huyó á las montañas despues de una desecha, quedando los españoles dueños de la C. el Cuzco. Muerto en 1553, Salyri Tupac su hijo se hizo cristiano, y renunció el imperio en el rey de España, conservando mientras vivió,

los honores é insignias reales, una competente dotacion, y el dominio de la prov. de Yacay á la que se retiró. Todo este vasto imperio se ha repartido en el dia en dos virreynatos, el del Perú, el de la Plata; y la capitania general de Chile. El Perú de clima que varía segun la posicion de su terreno; se halla al S del Guayaquil, al E del Atlant. al N de Chile, y al O de un desierto entre él y el Paraguay, con casi 200 leg. de E á O, 275 de N á S, y 2 millones de habit. civilizados, ingeniosos, afables, algo inclinados á la embriaguez. En su suelo atravesado de los Andes, con muchos bosques, valles profundos, y varios volcanes que le esponen á frecuentes terremotos; casi nunca llueve, pero le humedece un copioso rocío, é infinidad de arroyos y rios que bajan de sus montañas, de cimas siempre nevadas: los mayores son los dos *Marañones*, el *Ucayal*, el *Apurimac*, el *Huallaga*, el *Beni*... Por lo regular son estériles los cantones en que se encuentran minas; y en este pais las hay de oro, plata, cobre, estaño, azogue, azufre, betun, sal..... en 1791 se contaban 69 de oro, 784 de plata, 4 de mercurio. Las demas producc. son granos, maiz, frutas, raices, pimiento, azucar, cacao, algodón, vainilla, quina, bálsamos, gomas, maderas finas, de tinte, plantas medicin. caballos, bestias, entre ellas el

guanaco, el llama, la vicuña que sirven para carga, y dan lana muy fina, caza, aves, pescados... Veanse sus princip. prov. entre las muchas que encierra.

TOPOG. TRUXILLO prov. al N compuesta de 3 valles, es de clima templado, y terreno espuesto á terremotos, pero feracis. en granos, frutas, legumb. hortál. azúcar, oro y plata. - *Truxillo* C. es ob. y c. de 9 mil alm. con calles y casas magníf. catedr. semin. 3 parroq. 6 conv. los 2 de monj. coleg. de jesuit. hospit. Está en el valle de Chimo,  $\frac{3}{4}$  de leg. del mar, donde se halla el puerto *Huanchaco* con 5 mil hab. que sirve para su comercio marít. En su distrito en que se ven varias ruinas antig. se encontraron muchas riquezas que ocultaron los Huacas al tiempo de la conquista. - *Caxamarca* c. grande y bella de 12 mil hab. industr. está sobre las ruinas de la pobl. en la que habitaba y fue degollado Atahualpa, con calles y casas capaces, 3 parroq. 4 conv. el 1 de monj. hospit. hospicio, terreno de todos frutos, y á 1 leg. los baños muy calientes llamados del *Inca*. Es C. de la prov. de su nombre, de 40 leg. de largo, 36 de ancho, abund. en frutos y ganados, con fabr. y comercio. - *Guamachuco* es C. de su prov. al N-E de la de Truxillo, de clima frio, de 30 leg. de E á O, 10 de N á S, que da granos, patatas y otros fru-

tos ganados, en especial ovejas cuya lana se beneficia, minas de oro, plata, hierro, azogue, con 11 mil hab. en varios pueblos peq. Al rededor se hallan las prov. de Saña, Santa, Chachapoyas, Luya, Chillaos... - LIMA gran prov. al S de la de Truxillo, al E del Pacíf. y al N de los Andes; es un gran valle que abunda en granos, vino, aceyte, frutas, azucar, vainilla, cacao, casia, algodón, tabaco, grana... caballos. - Lima C. de todo el Peru, en el 12° de lat. arzob. Audiencia, univ. y tribunal de Inquisic. c. grande y hermosa de 54 mil habit. ha sufrido mucho de 12 terremotos, y arruinada toda por el de 1746, ha sido reedificada con la magnificencia y elegancia, que se admira en sus calles anchas y rectas, bellas casas de un piso, plaza de 600 pies de largo, adornada con su magníf. catedr. palacio suntuoso del virrey, y una fuente de bronce: hay ademas 56 templos hermosos entre conv. é iglesias, 4 coleg. hospitales y varias fabr. Se halla situada sobre el *Rimac*, en una espaciosa llanura llena de huertas, frutales, jardines, y á 2 leg. su puerto llamado el *Callao*, en el que se comercia con todas las naciones: en esta c. se han celebrado varios concilios. - *Tarma* al E-N-E, c. de 5600 habit. está en un valle estrecho profundo, ameno y fertil: es C. de su prov. que abunda en ganado lanar, y minas que se

benefician lo mismo que su lana. - *Guanuco* al N-E c. que fue de import. hoy es un pueblo miserable con ruinas antig. es C. de su prov. fertil en frutas, semillas y ganados. Confinan con ella las de Tarma, Conchucos y Huamalíes.

*GUAMANGA* prov. al S-E de la de Lima, de territor. alto, y clima fresco; abunda en trigo, pastos, y ganados, cuya lana estimada hace la princip. riqueza de sus hab. - *Guamanga* C. ob. y c. bellísima de 24 mil hab. casas altas de piedra; está en campo que da granos, frutos, y ganados, de cuyas pieles curtidas se hace un gran comercio. Hay en ella hermosa catedr. seminar. con privilegio de univ. 7 bellos conv. los 2 de monj. coleg. de jesuit. 3 parroq. 3 hospit. jardines, huertas; y en su territ. minas de oro, plata, iman, y una fuente cuya agua se congela en piedra blanca. - *Guancavelica* C. de su prov. montuosa; es c. en una quebrada de los Andes, con clima lluvioso y tempestuoso, y una rica mina de azogue en su territ. - *CUZCO* prov. al S-E de la de Guamanga, de clima benigno; no tiene mas jurisdic. que la del territ. de su C. *Cuzco*, corte antig. de los Incas, y hoy ob. c. grande y bella de 32 mil habit. de que se posesionó Pizarro en 1534. Sus casas son de piedra casi todas, sus edificios magníf. y sus iglesias ricas, entre ellas su ca-



tedr. con seminar. para su servicio, 3 coleg. con univ. 12 conv. los 3 de monj. 4 hospít. Aun se conservan de su antigua grandeza la gran fortaleza, los baños con dos fuentes una de agua caliente, vestigios de los caminos subterráneos del palacio del Inca á la fortaleza... Está en terreno aspero y desigual cerca del riachuelo *Guatamay*, dividida en *alta* y *baja*. Su princip. comercio consiste en azúcar; y su industria en fabr. de paño y lienzo bastos, tapices, badanas, cordobanes y pergaminos: su ob. abraza 14 prov. en su jurisdic. - **AREQUIPA** prov. de 16 leg. de largo, 12 de ancho; es de clima sano y benigno, y de terreno bien regado, fértil en granos, vino, maiz, legumb. azúcar, patatas... y la rodean las de Collaguas, Lampa, Moquehua, Arica. - *Arequipa* ob. y c. de 24 mil hab. de bellas casas y edific. con una fuente en la plaza; está en un valle cerca del monte *Omatz*, nevado y con un volcan, por el que ha sufrido varios terremotos, y fue muy maltratada por el de 1784. Se cuentan en ella 3 parroq. 9 conv. los 3 de monj. coleg. seminario, hospít. 3 casas de piedad... - *Arica* es C. de su prov. al S de la anter. de 82 leg. de largo, 16 de ancho, con valles que dan trigo, vino, maiz, pimiento, y otras semillas, algodón, aceyte, algun azúcar, y en los altos pastos con ganado mayor y menor, minas de oro,

cobre fino, y plata. La c. que está al S-E en un valle junto á un volcan; tiene un puerto poco seguro.

**REYNO DE LA PLATA.** Este virreynato al S del Peru y pais de las Amázonas, O del Brasil, N de la tierra Magallánica y al E de Chile; se le coloca entre el 20 y 38° de lat. S, 64 y 82° de longit. O, con límites inciertos, y como millon y  $\frac{1}{2}$  de hab. Su clima húmedo varía en el frio y el calor segun sopla el viento N ó el E; pues el del O detenido por los Andes, casi no se deja sentir. Su suelo interior que es muy llano, especialm. en el Paraguay, forma lagos espaciosos por falta de pendiente en sus rios. Entre ellos el *Parana* reduciendo su madre de 1 leg. á 60 varas; forma en Guayra al 24° de lat. una cascada de 52 pies de caída, cuyo estruendo se oye á 6 leg. y cuyos vapores salpicados figuran muchos arcos Iris: al 27° da otro salto de 200 pies. El *Paraguay* chocando con un gran peñasco, ofrece otra bella catarata de 384 pies de caída al 23° 28' de lat. el *Uruguay* con los dos anteriores entra en el gran rio de *la Plata*, uno de los 4 mayores del globo. Los principales lagos son el *Titicaca*, *Xarayes* que ocupa 110 leg. de largo y 40 de ancho, el *Nambuco* al 27° de lat. y otros menores al N y S de la laguna *Ipoa*, que está al 26° de lat. En su terreno se dan gra-

ños, vino, legumb. frutas, mañoc, tabaco, algodón, cañamo, lino, miel, azúcar, pastos y muchos ganados. En su parte O montañosa hay ricas minas de oro, plata, cobre, plomo, estaño; y en el Paraguay de alumbre, hierro, vitriolo, oropimente. Sus bosques abundan de jaguares, monos y otros animales fieros, de reptiles é insectos: y de los animales que llevaron los español. se encuentran rebaños silvestres de ovejas, vacas, cabras, caballos, de los que domestican los natur. quantos quieren, y matan muchos solo por la piel, de que hacen mucho comercio. Abraza el pais muchas prov. de las que daremos á conocer las princip.

LA PAZ es prov. montañosa y fresca, al E de la de Arequipa; en cuyos valles fertiles en muchos frutos, se cultiva tambien el azúcar. - N. Sra. de la Paz C. ob. y bella c. está en terreno desigual rodeada de montañas, que encierran oro; con hermosa catedral, 4 parroq 7 conv. los 2 de monj. coleg. seminar. casa de recogidas, fuente en la plaza, y 3 puentes sobre un arroyo que la atraviesa. - Chucuito gobierno al O del lago de su nombre ó de *Titicaca*, de 25 leg. de N á S, 36 de E á O, y 30 mil hab. es de clima frio y sano, de terreno que da bastantes frutos y ganados, minas de oro, plata, con fuentes de agua caliente medicin. La C. de su nom-

bre está á la vista del lago, en campo ameno, y fertil en frutos y ganados, con 2 parroq. y 2 ermit. - *Larecaja* gobierno al N de la Paz, en una quebrada de los Andes, de 36 leg. de largo, 10 de ancho y 20 mil hab. tiene territor. desigual con frutos, ganados, coca, y minas de oro. Su Capit. es *Zorata*. - **CHARCAS** gran prov. de 300 leg. de largo, entre los 20 y 28° de lat. S; confina al N con la de Cuzco, al O con el Pacíf. y al E y S con Chile. La interrumpen montañas inaccesibles y espaciosas llanuras ó *Pampas*; y es de clima frio con algunos cantones templados. Sus princip. produce. son legumbres, frutas, cacao, vainilla, canela, algodón, tabaco, quina, maderas, caballos, bestias, caza, y muchas minas: encierra diferent. prov. peq. - *La Plata* antes *Chuquisaca* es arzob. univ. y c. de 14 mil hab. con Audiencia, y bellos edif. la catedr. de 3 naves, 9 conv. los 3 de monj. hospit. 2 coleg. de estudios, y acueductos de agua delicada que la llevan á varias fuentes públic. Está en una llanura amena con huertas y jardines, rodeada de colinas fértiles, y espuesta á tempestades, con la famosa mina de plata en el cerro del *Porco* que se halla en su territ. - *Potosí* es C. de una peq. prov. de 40 leg. de N á S, y 60 en lo mas ancho de E á O; con clima frio, sino es en las cercanías del *Pilcomayo* que la

baña, y tiene 2 puentes de piedra, uno al N-O y otro á la parte del E acia la c. de la Plata. Sus frutos son patatas, cebada, habas, quina, algun trigo y vino, ganados, muchas minas, y aguas medicin. En la c. que está en el centro sobre un brazo del *Pilcomayo*, con 50 mil hab. que hacen un gran comercio; está la administracion de todas las minas. Al N-O se halla *Oropesa* peq. c. y C. de la prov. de Cochabamba, que es un valle de 130 leg. de E á O, 20 á 30 de N á S, de clima suave, bien regada; cuyo suelo abrigado de las *Sierras Altísimas* nevadas y con algunos lagos salados; abunda en granos y frutas, viñas, algodón, quina, patatas, plantas medicin. y para las artes, ganado, vicuñas, llamas, guanacos... en las alturas.

STA. CRUZ DE LA SIERRA prov. sembrada de montañas, de clima caliente y húmedo; abunda en maiz, arroz, frutas, miel silvestre, bejucos, aves, tigres, osos y javalíes en sus bosques. Su C. del mismo nombre es ob. y c. situada entre montes, con clima cálido y húmedo. - Moxos prov. al S de la anter. E de los Andes y O del Paraguay; poblada de bosques; tiene 120 leg. de largo y ancho, y la bañan los rios caudalosos *Mamoré*, *Huaporé* y *Beni*, inundando su suelo, y haciendo su clima cálido, húmedo y malsano. Por eso la habitan en peq. pobl. solo 22

mil ind. *moxos*, *baures* y *pampas* convertidos con las misiones. En su terreno ingrato no se dan granos ni vino, sino maiz, arroz, yuca, cañas de azúcar, rico cacao, vainilla, plátanos y otras frutas, cera y miel silvestre, y algodón que labran los natur. para vestirse. En sus bosques abundan las maderas finas, caneleros, guayacanes, marías de los que se saca bálsamo, quinos, cedros, palmas, dragos, almendros... lo mismo que las fieras, culebras bobas, de cascabel, víboras, alacranes, chinches volantes, murciélagos y hormigas enormes, aves de mil especies, caza, pesca en lagunas y rios.-**CHIQUITOS** es otra gran prov. al S de la de Moxos, del mismo clima y menos fértil; está sembrada de bosques, y la habitan en pueblos peq. 24 mil indios convertidos. El maiz, cera, miel, algodón, canela silvestre, resina, bálsamos, pesca de sus rios, y algun ganado son sus princip. producc. Abunda en monos deformes, gruesas arañas, grillos incómodos, fuera de los muchos animales fieros, reptiles é insectos.

**PARAGUAY** prov. espaciosa al S del Brasil, al N de Buenos Aires, al O del Atlant. y E de Tucuman; es de clima cálido y húmedo, por los bosques, lagunas y rios que cubren su suelo, especialm. desde noviemb. hasta abril en que caen copiosas y tempestuosas lluvias. Rodeada casi toda de tribus

salvajes y belicosas, velan alternativam. sus hab. para ocurrir á sus frecuentes invasiones, apoyados en varios fuertes construidos contra ellos, que sirven tambien para proteger los establecim. de sus misiones. En las de los jesuitas se contaban á mediados del siglo 18<sup>o</sup> 300 mil neófitos cuidados admirablen. en lo temporal y espiritual en muchas peq. pobl. despues de su espulsion en 1767 se han fiado á otros eclesiásticos seculares y regulares, y ha decaído no poco este util establecim. Su parte O es montañosa: en la del S que bañan el *Canabé* y el *Tibiquari*, hay muchos cantones areniscos, tierras fangosas é inculatas, con algunas salinas: y la parte superior encierra llanuras muy fertiles regadas por el *Paraguay*, *Uruguay*, *Pilcomayo*, *Vermejo*, y colinas amenas sembradas de bosques espesos. Ademas de los frutos comunes, produce su terreno agrios, canela silvestre, maderas, palo brasil, abundancia de ganado y caza mayor y menor, guacamayos, papagayos..... osos hormigueros, antas, monos... infinidad de reptiles, insectos.: el principal comercio de los natur. fuera del azucar y algodón, le hacen en la llamada *yerba del Paraguay*, ojas de un arbol del que hay bosques, que remplaza el thé en aquellos paises. - *La Asuncion del Paraguay* ob. y c. de 17 mil hab. en sitio ameno sobre el *Paraguay*; tiene calles ir-

regulares, bella catedr. 3 parroq. 4 conv. y un coleg. - *Ciudad Real* al N-E; está sobre el *Parana* en terreno de frutas, viñas, y minas de cobre.

TUCUMAN prov. al S-O de la anter. de mas de 300 leg. de largo, 160 de ancho con 100 mil hab. bañada por el rio *Salado*, rio *Dulce*, *Quinto*, *Xuxuy* y otros; es de clima cálido, y suelo fertil en todo género de semillas, frutas, hortal. algodón, pastos con mucho ganado, en especial mular, caballar, y vacuno, del que se hace un gran comercio, maderas finas, miel, cera, vino en parages, caza, pesca. Hay tambien muchos animales fieros, antas, vicuñas, avestruces... reptiles é insectos, minas de oro, plata, cobre; pero la falta de brazos mantiene la mayor parte del terreno inculto, junto con las hostilidades de las tribus salvajes que molestan sus pocos hab. que han construido varios fuert. para su defensa. - *Cordoba de Tucuman* C. ob. y peq. c. cuadr. sobre el *Pucará*, espuesta á inundaciones y tempestades; está en campo abund. en toda especie de frutos, con bella catedr. 5 conv. los 2 de monj. 2 coleg. con título de univ. y hospital. - *S. Miguel de Tucuman* c. á 1 leg. de un rio que la surte de agua; está en sitio ameno y fertil, con parroq. 2 conv. y comercio en mulas y bueyes. El mismo comercio hace *Xuxui* al N, c. bas-



tante grande, junto á la qual sale todas las mañanas del crater de un volcan estinguido, una nube de polvo que se disipa á muchas millas de distancia. - *Salta* antig. C. es c. de 400 vec. situada sobre un rio con puente, en el valle de Lerma, fertil en granos, vino y ganados: celebra en febrero y marzo una gran feria en la que se juntan hasta 60 mil mulas y 4 mil caballos. En ella suele residir el gobernad. de la prov. aunque sus hab. padecen cierta especie de lepra, y las mugeres lupia en la garganta en pasando de 25 años. - *Santiago del Estero* es c. peq. sobre el rio de su nombre, de donde se trasladó á Cordoba el ob. con parroq. 3 conv. fabr. de tapices, y algun comercio. - **BUENOS AIRES** prov. al S del Paraguay, al E de Tucuman, y al O del Atlant. descubierta en 1516 por Juan Diez de Solis, con 143014 leg. cuadr. y 1.100000 hab. tiene clima suave, aire puro, y terreno abund. en trigo, maiz, legumb. hortal. frutas delicadas, ganados, caballos y multitud de aves y animales raros, sin vino ni madera. La riegan muchos rios que bajan de los Andes, y van al de *la Plata*. - *Buenos Aires* C. es ob. Audiencia y c. de 30 mil habit. á la derecha del rio de *la Plata* de 7 leg. de ancho y á 70 de su embocad. tiene calles á cordel casi la mitad empedr. y con anditos, una gran plaza rodeada de hermosos edific.

bella catedr. 4 parroq. 7 conv. los 2 de monj. coleg. de estudios, una fortaleza á la parte del rio con mucha artillería, en que habita el virrey, un puerto mal seguro, muchas quintas en sus contornos, y gran comercio en azucar, cueros, y mercancías conducidas del interior en carretas, juntandose muchas por miedo de los indios. - *Montevideo* ciudad en alto de 15 mil hab. á la izquierda del rio de *la Plata*, rodeada toda de una baía sino es por el lado de la fortaleza; es de clima apacible y sano, anchas calles á cordel sin empedrar, campo de todos frutos, con parroquia, convento, puerto poco profundo y espuesto á los vientos: es Capital de sugobierno. - *Sta. Fé* ciudad de temple cálido y enfermizo; está al O del *Parana* con parroq. 3 conv. y un coleg. - *Corrientes* c. de 4 mil almas sobre el *Parana* cerca de su entrada en el *Paraguay*; tiene calles largas y derechas, parroq. 3 conv. y colegio. Está 100 leg. N de Buenos Aires, la anter. 80 N-O, y la otra 50. Al E de los Andes y tocando los Pampas de Buenos Aires, se halla la provinc. de *Cuyo* que se estiende al S entre el Chile, el Tucuman y la de Salta. Aunque de clima benigno, sufre como las demas prov. que estan al E de los Andes, tempestades, uracanes y lluvias desde octubre á marzo. Adornada de hermosos bosques y valles delic. abunda en

granos, vino, frut. legumb. verd. ganados, bestias, vicuñas, guanacos, tortugas, aves-truces, perdices, tórtolas, palomas... oro, plata, cobre. Cerca del camino real de Santiago á Mendoza está la gran laguna del *Inca*, de agua siempre de nieve y sin fondo, de la que nace el *Mendoza*, y donde dicen sepultaron los Incas sus tesoros al tiempo de la conquista. - *Mendoza* C. es c. bella de 300 vec. y hermosos edific. está sobre el pendiente orient. de la mont. princip. de los Andes, y la frecuentan todos los que van á Chile.

CHILE pais descubierta en 1525 por Diego de Almagro, al N de la tierra Magallánica, al E del Pacíf. al S y O de las prov. de de la Plata; está entre los 30 y 42° de lat. S, 54 y 68° de long. O, con 400 leg. de costa, 60 de E á O, y 1 millon de hab. Su clima es suave, sereno y sano, sintiendose las 4 estaciones en orden inverso á las nuestras. Su suelo el mas propio para todos los frutos del antig. y nuevo mundo; prodiga sin abono, los granos, vino, aceyte, frutas, legumb. verd. flores, plantas medic. y de las artes, fino incienso que fluye de un arbusto, la casia que crece á las orillas de los rios *Maypo* y *Salvia*... animales domesticos y ganados de toda especie que se han multiplicado sin degenerar, bosques hermosos en los que de 97 especies de arboles, solo 13 se desnudan de

sus ojas. A estas riquezas animales y veget. igualan las miner. pues se encuentran copia de minas de oro muy puro, plata, cobre, de las que se acuñaban cada año 721 mil duros en oro, 146 mil en plata, esportandose 100 mil quintales de cobre: al mismo tiempo que se descuidan las minas de estaño, plomo, azogue, azufre, sal gema, antimonio, alumbre, betun, el marmol, porfido y varias piedras preciosas. Los Andes que limitan este país delic. encierran 14 volcanes que vomitan fuego entre nieves perpetuas, y causan frecuentes terremotos: el de *Peteroa* abrió un nuevo crater en 23 de diciembre de 1762, hendiendo en dos una montaña, y formando un lago. Las muchas tribus de indios que habitaban el país, son de color mas tostado y de mayor estatura que los demas indios, humanos, robustos, valerosos, guerreros y despejados. Vencidos con dificultad por los españoles, se retiraron al interior, donde residen en diferentes valles: los *puelches*, *araucanos*, y alguna otra nacion estan mas civilizados, y tienen poblaciones grandes. A pesar de los muchos tratados de paz, y de los fuert. contruidos para contenerlos; incomodan á los habit. con frecuentes incursiones: en 1599 destruyeron los *araucanos* 6 ciudades: (*vease la Araucana del famoso Ercilla*). Dividirémos en 4 partes, el país poblado, y gobernado por un capitan general español.

TOPOG. SANTIAGO prov. de 26 leg. de E á O, y 21 de N á S lo largo del mar; abunda en los frutos del país, con mas de 200 minas de oro, algunas de plata, cobre, estaño, plomo, y jaspe. - *Santiago C.* y de todo el reyno, es ob. y c. de 30 mil hab. á 30 leg. del mar, rodeada de jardines, huertas y viñas, con calles á cordel anchas y empedrad. bellas casas bajas, gran plaza con una fuente en medio, la casa de la real Audiencia; el palacio del presid. la consistor. y la carcel en la fachada del N, y en la del O su magníf. catedr. y el palacio episc. Hay en ella 4 parroq. 7 conv. de cada sexô con un gran hospit. fuera de las 5 casas de jesuit. con univ. la una, casas de recogidas, de moneda, de espósitos, y dos arrabales. - *Valparaiso* al N-O, dividida en *alta* y *baja* con 2 conv. y un colegio; tiene buen puerto, y mucho comercio en trigo en que abunda su territor. - *Coquimbo* ó *la Serena* al N, es c. de 500 vec. de bellas calles, casas y edific. la parroq. 5 conv. 1 con hospital, y un colegio. Está en campo àmenís. y feraz de frutos, minas de oro y cobre, con un puerto en el que se hace mucho comercio. Es cabeza de su prov. de 80 leg. de N á S, 40 de E á O y 15 mil habit. de suelo fertil, con minas muy ricas de cobre, y fábr. de jarcias. - CONCEPCION ó *Penco* prov. al S de la de Santiago, al N del

estrecho de Magallanes, y al E del mar; abunda en graños, vino y ganados. - *Concepcion C.* es ob. y c. pobre á orillas del mar, con puerto á la boca del *Bobio* defendido de una batería, terreno arenisco y desigual que da granos y rico vino. Tiene una gran plaza, catedr. y casas con huertas en que se cogen frutas delicadas. La han destruido 3 veces los araucanos, y otras dos los terremot. de 1730 y 1751. - *VALDIVIA* es un distrito al S de la prov. de la Concepc. lo largo del mar, en el que hay minas de oro sin cultivar, y cuya *C. Valdivia c.* peq. está en una loma sobre su rio, con un puerto defendido de 4 cast. y comercio en madera de constr. Sufrió mucho en 1603 de los araucanos, y en 1737 de un terremoto. Lo tempestuoso de sus costas impiden mucha parte del año abordar á ella, y se ha pensado abrir un camino hasta el fuerte de *Maulin*, empresa tan útil como difícil. - *CHILOE* archipiélago en la costa de Chile, compuesto de muchas islas de origen volcánico, las 26 habitadas. Son montuosas, y producen trigo, cebada, lino, patatas sabrosas, y en sus bosques cerdos y javalíes de jamones esquisitos que curan con yelo, muchas maderas finas, objetos de comercio de sus naturales, que viven de pescado y marisco de sus costas. - *Chiloe* la mayor de todas, cortada de varias baías poco se-

guras, sino es el puerto de *Chaco*; tiene 50 leg. de largo, 7 hasta 13 de ancho, y 25 mil hab. españoles y mestizos. Es de clima frio y lluvioso con viento recio, y de terreno que da algun trigo, avena, guisantes, habas, patatas, pocas frutas, y cañamo del que tegan los naturales ponchos, mantas, y otras telas groseras para su uso: los indígenas son robustos, afables é industr. La C. es *Santiago de Castro*.

TIERRA MAGALLÁNICA ó *Patagonia*.

Este vasto pais poco conocido, se estiende desde los Pampas del Paraguay hasta el estrecho de Magallanes, entre los 36 y 56° de lat. S, y desde el Atlant. hasta Chile y el Pacif. entre los 50 y 60° de long. O. Su clima es frio, nebloso, y su terreno está inculto. La costa del E es baja, estéril y desierta: la del O ocupada por los Andes, seca y llena de cantones impregnados de sales: en su interior abundan las fieras, monos, culebras, avestruces de la altura de un hombre. Habitan muchos de sus cantones varias tribus salvajes, entre la que se distingue la de los *patagones* en la prov. llamada *Chica*, al N del estrecho; los quales andan desnudos, viven de caza y pesca, son robustos y de alta talla sin pasar de 7 pies. Dan nombre á la costa desde el cabo San Antonio hasta la baía de S. Jorje, entre los 36° 40' y 52° 20' de lat.

S.- *El Estrecho* que descubrió en 1520 el portugués Fernando Magallanes, tiene 110 leg. de largo, y de 1 á 15 de ancho; está terminado en su extremo ocid. por el cabo *Victoria* al N, y el *Pillar* al S: comunica los dos mares, y es muy peligroso su paso por la rapidez de las corrientes, lo recio de los vientos, los escollos y bancos de arena: por eso se prefiere el estrecho de le *Maire* que está mas al S, ó el de *Brower* á 12 ó 15 leguas de este. Acia el medio del Magallánico fundaron los españoles en 1579 dos poblac. pero sus hab. perecieron de necesidad, y por eso se llamó aquella baía el *puerto de la hambre*. - TIERRA DEL FUEGO. Magallanes llamó así esta tierra que descubrió en el extremo S de la América, de la que la separa el estrecho anter. al 53° de latit. Está llena de altas montañas que vomitan fuego entre nieves perpetuas, con algunos arroyos y verdura en los valles del N y del E; mientras que las costas O y S áridas y llenas de enormes montones de granito y basalto, coronados de nieve, son batidas sin cesar por los vientos y las olas. Sea una isla, ó sean muchas separadas por canales estrechos peligrosos de navegar; lo cierto es que sus pocos hab. son miserables y se guarecen de la aspereza de su friísimo clima, en chozas ó en cuevas. El cabo de *Hornos* que Schuten dobló



el primero, es la punta mas austral de este, y el paso mas seguro á los dos mares.

### ISLAS DE LA AMERICA MERID.

EN EL ATLANTICO se hallan *Fernando Noroña* isla peq. á 7 leguas E de las costas del Brasil, al  $3^{\circ} 55'$  de lat. S,  $55^{\circ}$  de long. O, con una aldea que habitan portugueses. indios, mestiz. y desterrados, produce algunas plantas escorbúticas. - *Maluinas* ó *Fakland* islas á 80 leg. de la tierra Magallánica entre los  $51$  y  $52^{\circ} 30'$  de lat. S,  $41^{\circ} 30'$  y  $45^{\circ} 30'$  de long. O; fueron de los frances. en 1764, despues de los ingl. en 1765, y son de los españoles desde 1766. Su suelo casi inhabitado interceptado de lagos, cubierto de juncos y algunos pastos; es húmedo, poco fértil y sin madera; abunda en aves y en goma aromática: se han multiplicado en ella 800 cabezas de ganado vacuno llevadas allí en 1770 por los españoles, las quales buscan su pasto separando la nieve que lo cubre. - *Tierra de los Estados* isla descubierta por Schuten al E de la Tierra del Fuego, de la que la separa el estrecho *le Maire*; es poco conocida: Cook esperimentó en ella un frio extremo, y halló alguna verdura, y hab. parecidos á los de la Tierra del Fuego. - *Rey Jorge* isla inhabit. al E de la anter. al  $56^{\circ}$  de lat. S, y  $20^{\circ}$  de long. O, descubierta por Vancouver; está cubierta de montañas heladas,

y valles sin arboles ni arbustos. - *Tierra de Sandwich* grande isla ó grupo de ellas al S-E de la nueva Georgia, en el  $59^{\circ}$  de lat. es espantosa por las soledades y yelos perpetuos que cubren su suelo de rocas y pizarras negras. - EN EL PACIFICO estan las *islas de los Galápagos* á 150 leg. O del Perú, en  $1^{\circ}$  de latit. S y  $74^{\circ}$  de longit. O, son muchas, peq. y juntas; no tienen hab. y hay en ellas muchas tortugas y aves. - *S. Ambrosio* y *San Feliz* son 2 islas peq. é inhabit. al  $26^{\circ}$  de latit. S,  $63^{\circ}$  de long. O, á 77 leg. O de la costa de Chile - *Juan Fernandez* isla á 110 leg. de las costas de Chile, en el  $34^{\circ}$  de lat. S,  $61^{\circ} 18'$  de longit. O; tiene 12 leg. de ámbito, yerba siempre verde, agua delicada, costas con mucha pesca, y un puerto seguro en el peq. establecim. hecho en ella por los españoles, con casas en cuyas huertas se dan frutas sabrosas. Alexandro Selkirk abandonado en ella, y sacado en 1709; ha dado la idea del romance del *Robinson Crusoe*. - *Archipiélago de Toledo* ó de *la Trinidad* nuevam. descubierto por los españoles al N-O de la Tierra Magallánica, limita la parte O del estrecho, con la gran isla de *Madre de Dios* que hace parte de él.

NUEVOS DESCUBRIMIENTOS. OCEANO BOREAL. *Aleutianas* ó *Behering* son casi 30 islas peq. y vecinas, pocas con habit.

descubiertas por los rusos, que sacan de ella pieles que venden á los chinos; estan al E de la Rusia asiática, entre 53 y 54° de lat. N, 102 y 112° de long. O, cubiertas de montañas de una especie de jaspe, de cima siempre nevada, en donde crece solo el sauce enano, el enebro, la angélica, varias raices; y hay zorras, ratones, ánades, perdices, cuervos marinos, aguilas... En la de *Tomaga* hay lagos de agua dulce: *Ounalaka* y *Sithanaka* son las mas pobladas de habit. blancos, robustos y bien formados, de cabellos largos, poca barba, cara aplastada, que visten de pieles, y usan de arco, flechas y escudo de madera por armas: viven de raices, pesca; y sus matrimonios duran al arbitrio de los contrayentes. - *Islas de las Zorras* llenas de estos cuadrúpedos, son 16 al S-E de las anter. entre los 52 y 54° de latit. N, 150 y 160° de longit. O, descubiertas por los rusos: se semejan á las preced. - *Schocka* ó *Segalien* isla separada de la Tartaria china por una manga de tierra, y terminada al S por el cabo Crillon; se estiende desde el 46 hasta el 54° de lat. N casi 200 leg. fue visitada en 1787 por la Peyrusa que halló en ella habit. pobres que visten como los chinos, y se diferencian en sus costumbres de los manchuses sus vec. - *Sandwich* grupo de 14 islas al S-E de las de las Zorras, descubiertas en

1778 por Cook, entre los 19 y 23° de latit. N, 135 y 143° de longit. O; son de clima templado, hay en ellas grandes bosques con caza, y abundan en ñanas, cocos, plátanos, patatas, arboles de pan, sándalo, gruesas cañas de azúcar, sal... Los hab. en número de 300 mil, son de color casi olivado, robustos, bien formados, diestros, inventivos, afables, é idólatras que obedecen á reyes. *Owhihée* que es la mayor de las 5 princip. y en la que fue sacrificado Cook por los insulares en 1779, tiene 80 leg. de ambito; y su rey Tamahama á la manera que Pedro I, ha juntado en ella obreros europeos de todas las artes, ha hecho construir 20 navios á semejanza de uno que le construyó Vancouver, y con ellos comercia en las costas N-O de la América: tambien se ha hecho edificar un palacio con vidrieras en sus ventanas, ha disciplinado á sus soldados, y les ha puesto uniformes á la europea. La Peyrusa visitó á *Mowhi* que está al N de la de *Owhihée* con 46 leg. de circuito: y escede á todas en fertilidad y amenidad.

OCEANO PACIFICO. En este mar se ha descubierto un inmenso archipiélago llamado *Polynesia* por algunos geógrafos, cuyas islas mas notables son *Nueva Guinea* ó *Papus*, que es una grande isla situada al E de las Molucas, entre 1 y 10° de latit. 152 y 166° de

long. O, con 360 leg. de largo y 90 de anchura media. El español Saavedra que la descubrió, la llamó así por el color de sus hab. que es negro, de cabello lanudo, y gentiles que andan casi desnudos. En su suelo fértil y ameno, de costas altas, montañas sobre montañas en lo interior, cubiertas de ricos bosques de árboles de coco, nuez moscada, ebano, madera de hierro, y fuentes copiosas; no habita aun ningún europeo: y los natur. truecan en Banda por utensilios, clavos, hierro... sus ricas produce. ambar, plumas de las aves del paraíso, conchas de tortuga, perlas, esclavos... *Nueva Holanda* ó *Notasia* isla la mayor que se conoce en el globo, de mas de 800 leg. de largo y 600 de ancho; está rodeada de otras peq. entre los 9 y 39° de lat. S, 129 y 172° de long. E. Se han descrito y visitado solam. sus costas por los mas insignes navegantes, á cuyas diferentes partes han puesto sus nombres; *Diemen*, *Carpentaria*, *Nuytz*, *Lewin*... Su clima es benigno, y su suelo por lo que muestran las costas, fértil. En sus hab. se distinguen tres castas, *papous*, *maleses*, é *indígenas*. Estos en el primer grado de civilización, habitan por familias en chozas sucias de figura de horno: su talla mediana, color cobreado, cabellos largos, negros no lanudos, ojos hundidos, nariz chata atravesada

la ternilla con un hueso, boca desmesurada, labios gruesos, barba espesa, miembros flacos y su cuerpo desnudo y untado hacen su figura la mas espantosa. Destituidos de industria, el amor mismo es una fiebre feroz, que los hace apoderarse por fuerza de la muger desgraciada que ha escitado sus deseos, y sus exéquias se celebran con juegos y combates sangrientos, que se acaban rogando á los convidados los parientes del difunto que no le vuelvan á nombrar. Los ingles. tienen en ella una colonia compuesta de criminales deportados, que comienza á prosperar, entre 32 y 36° de latit. cerca del puerto Jackson, con Broken-baí al N y Botany-baí al S. Su clima es sano, aunque tan ardiente en diciembre, que á veces se encienden por sí los bosques: en su suelo rico y vivaz se dan las producc. de Europa conducidas allí; pues en ella no habia granos, bestias ni ganados. - *Sedney* es la C. de los establecim. hechos. - *Van Diemen* isla descubierta por *Tesman* y visitada por *Cook* en 1777; está al S de la anter. de la que la separa el estrecho de *Bas* de 30 leg. de ancho, entre 41 y 44° de lat. S, 163 y 166° de long. O. La cortan dos cordilleras de N-E á S-E, y de S-O á N-O, cuyas cimas se llenan de nieve en mayo; de sus pendientes pobladas de espesos bosques, bajan arroyos que forman la-

gos: al N es árida la costa, al S y E muy fértil. Los hab. de color mas oscuro que los *notasios*, difieren poco de ellos en su modo de vivir. Los ingl. han fundado en ella una colonia en 1804. En el estrecho de Bas hay de N á S una cadena de islas peq. - *Islas del Almirantazgo* son 20, vecinas, desconocidas y de no mucha estension. Las descubrió Cartéret al N-E de la nueva Guinea, en el 2° de lat. S y 167° de long. E. Sus hab. de buen aspecto, poco sociables, que usan de lanzas y obedecen á reyes; andan casi desnudos, y las mugeres con un paño rodeado á la cintura: y se alimentan de nueces, cocos, y otras frutas de que abundan las islas. La principal que llamó Cartéret *nueva Annover*, es montañosa. - *Nueva Irlanda* isla descubierta por Cartéret al E de las anter. entre 4 y 5° de lat. S, y 17° de long. E; es muy estrecha, y de 100 leg. de largo. Su terreno da frutas, plantas, y arboles de pan; pichones, tortolas, papagayos... sus hab. cuyas chozas estan hechas con arte, son negros, de nariz y labios regulares. Tiene al E varias islas peq. que llamó Cartéret de la *Reyna Carlota*.

*Nueva Bretaña* isla descub. por Dampierre al N-E de la nueva Guinea, en 5° 45' de lat. S, y 166° de long. E en su punta S; es considerable, de costas y rios que

hormiguean en pesca, y de terreno abund. en cocos y otras frutas: sus hab. son negros y salvajes. - *Luisiada* islas descub. por *Bugainville* y visitadas por *Dentrecastreux*, son poco conocidas; se hallan al S de la preced. en el  $12^{\circ}$  de lat. S,  $172^{\circ}$  de long. E, con hab. negros. La mas oriental es *Roses*, y la mayor *Dentrecastreux*. - *Islas de Salomon* archipiélago descub. por el español *Alvaro de Mendoza* y *Mendana* al N-O del de *Espiritu Sto.* y E de nueva Guinea, acia el  $8^{\circ}$  de lat. S,  $176^{\circ}$  de longit. E. Su suelo cubierto de arboles, es fertil en cañas de azucar, cocos, plátanos, ananas, anís, y encierran vastos bosques con muchas aves. Sus hab. sujetos á gefes despóticos, viven de frutas, raíces, huevos, pesca: los hay blancos, morenos, negros, y se hacen continua guerra. - *Nuevas Hebrides* ó *Tierra de Espiritu Sto.* son 17 islas al S-E de las anter. entre los  $14$  y  $20^{\circ}$  de lat. S,  $174^{\circ}$  de longit. O media: las descubrió el español *Quirós*, y las visitaron *Bugainville* y *Cook*: generalm. producen cañas de azucar, patatas, frutas... y sus hab. robustos, bien formados, morenos, son gentiles, y andan casi desnudos. - *Mallicolo* la 2.<sup>a</sup> en tamaño, es fertil y cubierta de bellos bosques: *Aurora* está sembrada de verdura: *Aurbrin* y *Tanna* son fertiles y tienen un volcan. - *Nueva Caledonia* isla de 87 leg. de ám-



bito, y 10 de ancho, acia el 20° de lat. S, 175 y 179° de long. O; tienen 2 hileras de costas paralelas de N-O á S-E, que acia el O ocupan 124 millas seguidas de espantosos arrecifes, que dividen el mar entre la Notasia y esta isla. La atraviesan 3 hileras de montañas elevadas por grados hasta 500 toes. sobre el mar: y aunque su pobl. es corta, y el suelo parece estéril; da cocos, ananas, plátanos, patatas, cañas de azucar, gengivre y otros vegetales. Los hab. aunque poco industriosos, levantan en las montañas paredes en escalones para que no se trastorne la tierra; son parecidos á los de Van-Diemen, y viven de frutas, raices y peces.

*Nueva Zelanda* descub. por Tasman, fue visitada por Cook que reconoció ser 2 islas separadas por el estrecho *Cook* de 5 leg. la septentr. de 180 leg. fértil y bien poblada, y la merid. de 200, montuosa y estéril. Estan al S-E de la anter. entre 34 y 37° de lat. S, 176 y 178° de long. O, atravesada de una cadena de montañas en su mayor dimension, de las que bajan rios que forman varias cascadas, la de *Cura* de 900 pies de altura, y 30 de diámetro de agua. Su terreno da diferentes frutas, patatas, raices, una planta de que se saca hilaza sedosa, de que se hacen telas, mucha madera de constr. é infinidad de pescados en sus costas. No hay en ella gran-

des cuadrúpedos; y sus hab. vestidos de lino sedoso, son altos, robustos, morenos, salvajes, que imprimen en su cuerpo figuras que tiñen de negro, y es comun entre ellos el suicidio; se arman de picas, flechas, mazas, y son antropófagos. Los de la baía del N son menos feroces, aman el canto y la danza, y viven de la pesca. - *Islas de los Amigos* al E de las preced. en el  $21^{\circ}$  de lat. S y  $155^{\circ}$  de long. O; fueron descubiertas por Cook que fue en ella bien tratado. Son 150, algunas solo de rocas inhabitadas; estan vecinas, gozan de una continua primavera, y abundan en frutas. Sus hab. de peq. talla, morenos, gentiles y sugetos á un rey; son humanos, tratables, hospitalarios y andan desnudos. Tasman que las visitó, halló en la mayor *Tangatabu* de 16 millas de largo y 8 de ancho, llanuras bien cultivadas, muchos cerrados, un peq. puerto á su N en una laguna, muchos cerdos, frutas y arboles de pan: sus habit. sacrifican víctimas humanas. Al N-O de *Tangatabu* se hallan las de *Fidji* que la estan sujetas, entre el  $14$  y  $17^{\circ}$  de lat.  $196^{\circ}$  de longit. que son poco conocidas, y cuyos hab. son negros. - *Islas de los Navegantes* es un archipiél. interesante descubierto por *Bugainville* y visitado por la *Peyrusa*, á los  $14^{\circ}$  de lat. S,  $153^{\circ}$  de long. O. Son 9 ó 10 islas de clima delicioso, costas de coral, suelo e-

levado, con montañas en el centro, llanuras cubiertas de prados, vergeles, plátanos, naranjos, cocos, arboles de pan y otros frutales, aldeas rodeadas de bosques de palmas, con casas aseadas cubiertas de ojas de cocos, distribuidas en varios quartos por medio de tabiques tegidos de juncos, y rodeadas de columnas de madera laboreadas, unidas con esteras de palma que se bajan y suben con cuerdas. Sus hab. son de talla colosal, bien apersonados, forzudos, fieros, y las mugeres hermosas, voluptuosas y libres: trabajan la madera, é infinidad de piraguas que cubren siempre sus costas, tegen telas de cortezas de arboles y de la hilaza de la nueva Zelanda, y domestican las cotorras de que abunda el país, lo mismo que de cerdos, cañas de azucar, tórtolas, palomas y de otros víveres. *Pola* de 14 legit. de largo y la mitad de ancho, *Opoun*, *Leonés*, *Fambué*, *Mauna*, *Oyolova* y *Calinasé* son las princip.

*Islas de la Sociedad* son casi 60 al S-E de las anter. acia el 17° de lat. S y 132° de long. O: las descubrió Cook, y halló en ellas abundancia de frutas, cerdos, aves, y hab. morenos, de buena figura, afables, idólatras, y sugetos á reyes. Las aguas sulfúreas que hay en algunas de ellas, son indicios de volcanes. *Bolabola* que tiene dos puertos, *Huaheine* aguas termales, *Ulietea* y *Otaha*

separada de ella por un estrecho, *Malva*.... son las mas notables. - *O-Tahiti* isla célebre que descubrió Bugainville y visitó Cook; está al S-E de las preced. al  $18^{\circ}$  de latitud S,  $132^{\circ}$  de long. O, con 45 leg. de ámbito, y costas rodeadas de coral. La forman dos grandes montañas ó peníns. ovaladas reunidas por un istmo de 3 millas de ancho, la del S-E menor y mas escarpada. Su aspecto y clima es agradable: su suelo regado por muchos arroyos que bajan de la montaña, en cuya cima hay un lago curioso; produce cocos, ananas, plátanos, patatas dulces, arboles de pan, arbustos de cuya corteza se hace una tela parecida al papel, sándalo... cerdos, perros unicos animales domésticos, aves, y pescados en sus costas. Los habit. son de bella figura, morenos, robustos, afables con los estrangeros, idólatras y sugetos á un rey: hablan una lengua melodiosa; y habitan acia las costas en casas de madera, cubiertas de hojas de palma, con varios muebles caseros, y esteras en que se sientan y duermen: fabrican cestos, canoas y piraguas para la pesca y la guerra, en la que pelean con hondas, y largas mazas que manejan con destreza. Su poblacion que subía á 70 mil almas, estaba reducida á 16 mil en 1796, por los vicios y enfermedades llevadas allí por los europeos, el infanticidio y los sacrifi-

cios de victimas humanas. - *Oeteroa* isla de 5 leguas de ámbito, descubierta por Cook; está al  $22^{\circ} 17'$  de lat. S,  $134^{\circ}$  de longitud O, y al S-E de la de O-Tahiti, con terreno y hab. parecidos á ella. - *Islas Marquesas* son 5 de bastante estens. descubiertas por Mendana al  $10^{\circ}$  de lat. S,  $121^{\circ}$  de longit. y al N-E de O-Tahiti. Sus hab. aventajan á los demas insulares en la blancura y belleza de sus personas en ambos sexôs, fabrican grandes canoas; y hay en ellas cerdos, aves caseras, y muchas de campo en sus bosques, frutas y otras proçuc. - *Pascuas* isla al S-E de las Marquesas, en el  $26^{\circ}$  de latit. S,  $88^{\circ}$  de long. O; es estéril, volcánica, y sin agua dulce: su decima parte está cultivada y da algunas frutas. La Peyrusa vió á sus habit. beber agua del mar sin que les dañase: son 2 mil, morenos, industr. y andan casi desnudos.

F I N.

*Indice de lo contenido en el tomo segundo.*

España	1
- Prov. del Norte...Galicia	21
- Principado de Asturias	29
- Vizcaya	37
- Vizcaya Propia	40
- Guipuzcoa	45
- Alava	57
- Navarra	61
- Reyno de Aragon	74
- Cataluña	97
- Prov. del Centro...Reyno de Leon	123
- Extremadura	137
- Castilla la Vieja	156
- Baston de Laredo	161
- Rioja	163
- Castilla la Nueva	179
- Alcarria	188
- Sierra de Siguenza	191
- Señorío de Molina	193
- Sierra de Cuenca	194
- La Mancha	197
- Valencia	217
- Reyno de Murcia	238
- Andalucia...Reyno de Sevilla	248
- Reyno de Córdoba	269
- Reyno de Jaen	280
- Reyno de Granada	292
Islas de España en el Mediter...Balears.	305
- Mallorca	306
- Menorca...Iviza...	309 y 310
- Formentera...Cabrera	311
Islas de España en el Atlánt..Las Canarias	311
- Gran Canaria...Fuerte Ventura	313
- La Gomera...Isla del Hierro	314 y 315
- La Palma...Tenerife...Lanzarote	316 y 318

## POLÍTICA.

751

- Posesion. de España en la costa de Africa	319
Reyno de Portugal	322
- Entre Duero y Miño	327
- Tra los Montes	329
- Beira	330
- Estremadura	333
- Alentejo	337
- Algarve	339
Italia	341
- Italia Septentr...Estados Sardos	345
- Piamonte	346
- Niza...Monferrado...Génova	351 y 352
- Reyno Lombardo Veneciano.Milanesado	355
- Valtelina...Mantuano	358
- Estados Ex-Venecianos...Cremasco... Bergamasco...Bresciano...Veronés	360 y 361
- Polesino de Rovigo	362
- Vicentino...-Paduano...-Dogado	363 y 364
- Marca Trevisana...Bellunés...Friul...	365
- Istria...Dalmacia Veneciana	366
- Ducado de Módena...Modenés...	367
- Regio..Mirandola...Parma	368
- Plasencia...Guastala...Lucca...Masa	369 y 370
- Toscana...Florentino	371 y 372
- Pisano...Senés	374 y 375
Estados Pontificios...Ferraráés...Boloñés	375 y 377
- Romaña...San Marin	378 y 379
- Urbino...Perusino...Orvietano	380
- Spoleto...Marca de Ancona	381 y 382
- Patrimonio de San Pedro	383
- Tierra de Sabina...Campaña de Roma	384
- Italia Meridional...Nápoles	388
- Abruzo Ulterior... <i>id.</i> Citerior...Pulla	390 y 391
- Capitanata...Tierra de Bari	392
- Tierra de Otranto...Tierra de Labor	393
- Principado Ulterior... <i>id.</i> ...Citerior	398
- Calabria...Basilicata	399
- Calabria Citerior... <i>id.</i> Ulterior	400

Islas cercanas á la Italia... Sicilia	402
- Valle de Mazara	403
- Valle de Demona... Valle de Noto	404 y 405
Islas de Lipari	405
- Ægades	406
Cerdeña	407
Malta... Gozo	408 y 409
Turquia de Europa	409
Provinc. al N... Croacia Turca	416
- Bosnia... Dalmacia Turca... Servia	417
- Valaquia... Moldavia Turca... Besarabia	418 y 419
- Bulgaria	420
- Prov. del Centro... Albania.. Macedonia	421 y 422
- Rumania	423
- Janiah... Livadia	426
- Prov. al S... Morea	428
Islas vecinas á la Turquía de Europa	430
- Corfú... Paxòs... Sta. Maura	431
- Ithaca... Cefalonia... Zante... Cerigo	432
- Cardia	433
- Milo... Policandro... Santorin	434
- Nanpho... Serpho... Siphanto. Sikinos. Nio	435
- Amorgos... Paros... Antiparos... Naxòs	436
- Thermia.. Engia... Colouri. Zia.. Syra. Delos	437
- Micone.. Tine... Andros.. Negroponto	438
- Skiros... Skopelo... Sciatha... Taso... Sa- mandraki... Lembro	439
- Lemnos... Tenedos... Metelin... Scio	440
- Samos... Nicari	441
- Patmos... Stancho... Stampalia, Scarpanto	442
Asia	443
Asia Septentr... Gran Tartaria	453
Tartaria Rusa ó Rusia de Asia	454
- Gobiernos al N.. Siberia Propia	456
- Tobolsk... Nuebla Zembla... Irkutsk	457 y 458
- Gobiernos al O... Perm.. Viatka... Kasan... Simbirsk	461
- Saratof... Gobiernos al S-O... Caucaso	462



## POLÍTICA.

753

- Circasia...Ufa	463
- Koliban...Georgia	464
Tartaria Independiente	465
- Turquestan	466
- Pais de los Usbeks...Khowaresm	467
- Gran Bucaria...Pais de los Eluths	468
- Calmaquia...Pequeña Bucharía	469
- Tibet y Boutan	470
Imperio Chino	471
- Provincias al N. .Chensi...Chansi	477
- Petcheli...Schan-Tong	478
- Se Tchuen...Ho-Nan...Kian-Nan	479
Prov. al S...Hou-Quan	<i>id.</i>
- Kiang-Si...Che-Kiang...Fo-Chien	
Koei-Cheu...Yu-Nan	480
-Quan-Si...Quang-Tong	481
Tartaria China...Parte Occidental	482
- Parte Oriental...Tchitchicar..Kirin	
Ching-Yang...Leaotong	483
- Países Tributarios de la China	484
Asia Meridional.. Turquia de Asia	<i>id.</i>
- Circasia...Natolia	485
- Costas de Natolia...Anadoli ó Kutaich	486 y 487
- Sivas.Trevisonda.Konieh.Adana.Marasch	488 y 489
- Isla de Chipre	490
Armenia Turca...Erzerum...Kars...Van	490 y 491
Syria	491
- Alepo...Trípoli..Damasco	492 y 493
- Acre	494
Palestina	496
- Diarbek...Orfa	498
- Irak...Kurdistan	499
- Isla de Rodas	500
Arabia	501
- Arabia Petrea...Arabia Desierta	503 y 504
- Arabia Feliz...Yemen	505
- Fartach...Adramant...Oman...Elcatif	506 y 507
Persia	507

- Prov. al N-O...Daghestan	510
- Sirvan...Armenia Persiana...Aderbijan	511
- Ghilan...Irak-Agemi	512
- Prov. al N-E...Mazanderan..	513
- Korasan...Sabiestan...Segistan..Prov. al S..Kur- sistan...Farsistan	514
- Laristan..Kerman...Mekran	515
- Islas vecinas y dependientes de Persia	516
India	<i>id.</i>
India mas aca del Ganges	520
Indostan Pr..Prov. al N-E..Nepaul..Cabulistan	522
- Cachemira...Lahor...Multan	523
- Prov. al S-O..Sinde..Guzerate.. Visapur	524 y 525
- Candich...Beder...Balagate...Telinga	526 y 527
- Prov. al N-E..Nagracut..Bahar...Bengala	527
- Prov. al S-E..Orixâ...Golconda	528 y 529
- Prov. del centro...Delhi...Adjemir	529
- Agra..Malva..Alla-Abad..Benarés..Ouda	530 y 531
Penins. Occident..Costas de Malabar..Missora	531
- Canara...Calicut...Travancor	532 y 533
-Costas de Coromandel..Carnate..Tanjaor.	533 y 534
Maduré	535
Islas de esta parte de la India	
Laguedivas...Maldivas...Ceylan	535 y 536
India mas alla del Ganges..Imperio Birman..Ava	538
- Aracan...Pegû..Imperio Tonquin	539 y 540
- Tonquin..Cochinchina	541
- Laos..Tsiampa..Lac-Tho..Camboya..Siam	541 y 542
- Asham...Peninsula oriental...Malaca	543
Islas de esta parte de la India...Las del golfo de Bengala...Adaman...Nicobar	544
Las del golfo de Siam...Pulo Condor	
Pulo-Ubi...Pulo-Timor	544 y 545
Islas del Pacifico...Imperio del Japon	545
Las Kuriles..Nippon..Kiusiu..Lieou-Kieou	546 y 547
- Formosa..Las Filipinas..Luzon..Mindanao	548 y 549
Las Marianas...Guan...Carolinas...Pelew	550 y 551
Las de la Sonda...Sumatra	552

## POLITICA.

755

- Achen...Banca...Borneo...Java	552 y 553
- Baly..Molucas..Celebes..Gilolo..Ternate	554 y 555
- Tydor...Ceran...Amboina ..Banda.Timor	556 y 557
Africa	557
Africa Septentr..Berberia...Marruecos	564 y 565
- Argel	567
- Tunez...Tripoli...Canton de Barca	569 y 570
- Biledulgerid...Sus...Taflet...Sigilmesa	571
- Zab.Biledulg. Pr.Tecort.Fezan.Augelaha.Siovat	572
Epypto	573
- Bajo Epypto	576
- Epypto Central...Alto Epypto	578
Africa Central...Sahara	579
Nigricia..Agades.Tombut.Bornou.Bambara	581 y 582
- Darfur...Nubia	583
- Dongala...Senaar...Guinea	584 y 585
- Guinea Sep.Merid.Pr.Malagueta..Benin	586 y 587
- Vari...Islas...Congo	588 y 589
- Loango...Cacongo...Angola...Benguela	590 y 591
- Bamba...Abyssinia	592
Costa de Ajan...Adel..Magadojo...Brava	594 y 595
Costa de Zanguebar	595
- Melinde..Monbaza..Quiloa..Mongallo..Mauruca	
Mozambique	595 y 597
Africa Merid. Mataman...Monomotapa	597
- id. ..Manica...Sabia..Inhambane...Sofala	598
Cafreria. Pais de los Cafres.id. Busuanas	598 h. 601
id. Hotentotes Cabo Buena Esperanza	602 y 603
Islas del Oceano Indiano...Socotora	603
Madagascar	604
Las Secheles...Rodrigo...Isla de Francia	606
Islas del Atlánt...Madera..Borbon..Cabo Verde	607
- Ascension...Sta. Elena...Azores	609
- Tercera...San Miguel	610
América	611
América Septentr.	617
Groelandia...Nueva Bretaña.	621
- Baías de Baffin y Hudson...Labrador	622

- Canadá...Canadá Alto. id. Bajo	623 h. 626
Nueva Escocia id. Propia..Nueva Brunswick	627
Costas del Nord-Oest	628
Estados Unidos	630
- Nueva Hampshire...Masachuset y Distrito de Maina	633 y 634
- Rode Island..Canton de Providencia Conecticut	636
- Estados del Centro..Nueva York	637
- Nueva Jersey...Pensilvania	639 y 640
- Delaware...Ohio	641 y 642
- Estados al S..Maryland..Virginia	643 y 644
- Carolina Septentr...id. Meridional	646 y 647
- Kentucky...Tenesea...Luisiana	648 y 649
Posesiones Españolas...Florida...Oriental id. Occidental...Nuevo Mexico	650 y 651
- Sonora ó Nueva Navarra.Nueva Vizcaya	652 y 653
- Texas...Coaguila.Nuevo Leon...Cinaloa	654 y 655
- Nuevo Santander...California..id. Nueva	656 y 657
- Nueva España	657
- Reyno de Mexico	
- Guadalajara.Zacatecas.Culiacan..Xalisco	659 y 660
- Mechoacan...Mexico	661 y 662
- Panuco...Tlascal...Oaxaca...Tabasco	664 h. 666
- Yucatan...Reyno de Guatemala	667 y 668
- Chiapa...Guatemala...Vera Paz	669 y 670
- Soconusco...Honduras...Nicaragua	671 y 672
- Costa Rica...Islas de la América septr. En el Atlánt. Tierra Nueva	674
- S. Juan...Isla Real...Miquelon S. Pedro	675 y 676
Islas del golfo de Mexico...Antillas	676
Islas de Barlovento...Cuba	677
- Jamaica...Sto Domingo	678
- Puerto Rico...Sto. Tomas..S. Juan..Sta. Cruz	680
- Islas de las Virgenes...La Anguila. San Martin. S. Bartolomé..Barbuda..Saba	681
- S. Eustaquió. S. Cristobal...Nieves Antioa...Montserrat...Guadalupe	682

## POLITICA.

757

- Dominica...Martinica..Sta. Lucia	683
- San Vicente.. La Barbada..La Granada..Tabago	684
Islas de Sotavento...Trinidad...Margarita	685
- Curazao...Bonaire	686
América Meridional	686
Nuevo Reyno de Granada	693
- Veragua...Panamá...Darién	694
-Cartagena.Antioquía.Sta.Marta.Maracaibo	695 y 696
- Venezuela ó Caracas...Cumaná	667 y 698
- Nueva Barcelona..Sta. Fé.S. Juan delos Llanos	699
- Popayan...Choco...Quito.	701 y 702
- Esmeraldas...Guayaquil...Cuenca	704
- Loxa...Guayana..Española..id. Francesa.	705 y 706
id. Holandesa	707
- Idem. Portuguesa. Pais de las Amazonas	708
- Brasil..-Para	709 y 710
- Marañan...Fernambuco...Itamarca..Paraiba	711
- Rio Grande..Seara...Segeripe..Baía de todos los Santos	712
- Ilheos...Porto Seguro...Espíritu Santo.	713
- Rio Janeiro.S. Pablo,S. Vicente	
- Mato Grosso..Reyno del Perú	714 y 715
- Truxillo...Caxamarca...Guamachuco	718
- Lima...Tarma	719
- Guamanga...Guancavelica...Cuzco	720
- Arequipa...Arica	721
Reyno de la Plata	722
-La Paz.Chucuito.Larecaja.Charcas.Potosí	723 y 724
-Cochabamba.Sta.Cruz de la Sierra.Moxos	725
- Chiquitos...Paraguay	726
- Tucuman	728
- Buenos Aires...Cuyo	729 y 730
Chile	731
- Santiago...Coquimbo...Concepcion	733
- Valdivia...Chiloe	734
Tierra Magallánica..Tierra del Fuego	735 y 736
Islas de la América Merid...En el Atlánt.	
Maluinaz.Tierra de los Estados..Rey Jorje	737

- Tierra de Sandwich..En el Pacíf.. islas de los Galápagos...S. Ambrosio y San Feliz....Juan Fernandez.....Archipiélago de Toledo ó de la Trinidad	738
Nuevos Descubrimientos...Oceano Boreal Aleuthianas ó Behering	738
- Islas de las Zorras...Segalien..Sandwich	739
Oceano Pacíf. Nueva Guinea ó Papus	740
-Nueva Holanda ó Notasia...Van Diemen	741 y 742
- Islas del Almirantazgo...Nueva Irlanda Nueva Bretaña	743
- Luisiada.. Islas de Salomon..Nuevas Hebrides...Nueva Caledonia	744
- Nueva Zelanda	745
- Islas de los Amigos id. de los Navegantes	746
- Islas de la Sociedad...O-Tahiti	747 y 748
- Oeteroa...Islas Marquesas...Pasquas	749

## CORRECCIONES AL PRIMER TOMO.

<u>Página</u>	<u>línea</u>	<u>dice</u>	<u>lease</u>
3	penult.	de mil	de 2 á 3 mil
8	16	8	H
id.	17	lease..	Piazi descubrió en Palermo el planeta <i>Ceres</i> en 1800, Olbers descubrió á <i>Pallas</i> en 1802: Harding á <i>Juno</i> en 1803, y Olbers á <i>Vesta</i> en 1807. Todos quatro son pequeños: los tres primeros corren su orbita en 4 años, y <i>Vesta</i> en 3, apartandose todos del zodiaco.
28	2 y 3	concava	conveja
34	27	31934	333000
35	20	luz zodiacal ó aurora boreal.	-Estos dos fenómenos luminosos son muy diferentes; pues el segundo, cuya verdadera causa se ignora, se muestra acia los polos durante la noche, comienza por una nube blanquizca que rodea el orizonte en figura de un arco que arroja rayos de varios colores, y aumentan-

do en luz, forma en su mayor claridad una corona inflamada en el cenit, que disminuyendo gradualmente de luz, la concentra acia el norte hasta estinguirse ó confundirse con el crepúsculo de la mañana.

id. 28 2 20

62 2 740 240

132 23 aire fijo. Está mal apropiado al azot ó azoe.

id. 27.. inflamable.... No lo es el acido carbónico; pues estando saturado de oxígeno, no puede adsorber mas, ni de consiguiente ser inflamable.

150 27... Los vegetales &c.... Estos se apropian la base del acido carbónico, y despiden su oxígeno sin aprovechar el azoe; pues en las últimas esperiencias químicas no se ha encontrado este sino en las plantas crucíferas, y en las semillas de algunas gramineas.

164 24 intermediario intermediaria

179 1 Groelandia *Vease tomo 2.º pag. 621*

id. 15 y 16 romarindos. abesto tomarindos. abeto

168 17 y 72º y 81º

224 11 101 1001

319 18 60000 600000

416 12 1800 800

418 25 y 26 Fernando I... Fernando II... Fernando II... Fernando III

431 7 *Antes de la MARK añadase lo siguiente:*

JULIERS duc. al S del de Cleves; surte de trigo, hierro, plomo, carbon de tierra, y fábrica paños, lienzos é hiladillos. - *Juliers* C. c. fuerte de 2 mil alm. está sobre el *Roer*, y fabrica paños. - *Aix la Chapelle*, *Aquisgran* ob. y c. considerable de 27000 hab. es famosa por sus aguas minerales, por las inmediatas de *Burscheid*, varios concilios celebrados en ella, y los tratados de paz de 1663 y 1748. Hay en ella un gran teatro, consistor. con una torre de romanos, y suntuosa catedral edificada por Carlo Magno que se enterró allí, lo mismo que Oton III, y fabr. de cueros, alambre, laton, agujas. - COLONIA

duc. al E del de Juliers, dividido por el Rhin de S-E á N-O, y comprendido hoy con el anter. en el gran duc. del Bajo Rhin; da lino, granos, vino y cobre. - *Colonia C.* al E, arzob. y c. antigua, rica, célebre, aunque de mala fábr. de 38 mil hab. es el centro del comercio del Rhin, á cuya izquierda se halla en una gran llanura. Tiene una vastísima catedral, puerto muy frecuentado, y varias fábr. entre ellas la del agua de Colonia: es patria de Agripina, Cornelio Agripa y S. Bruno.

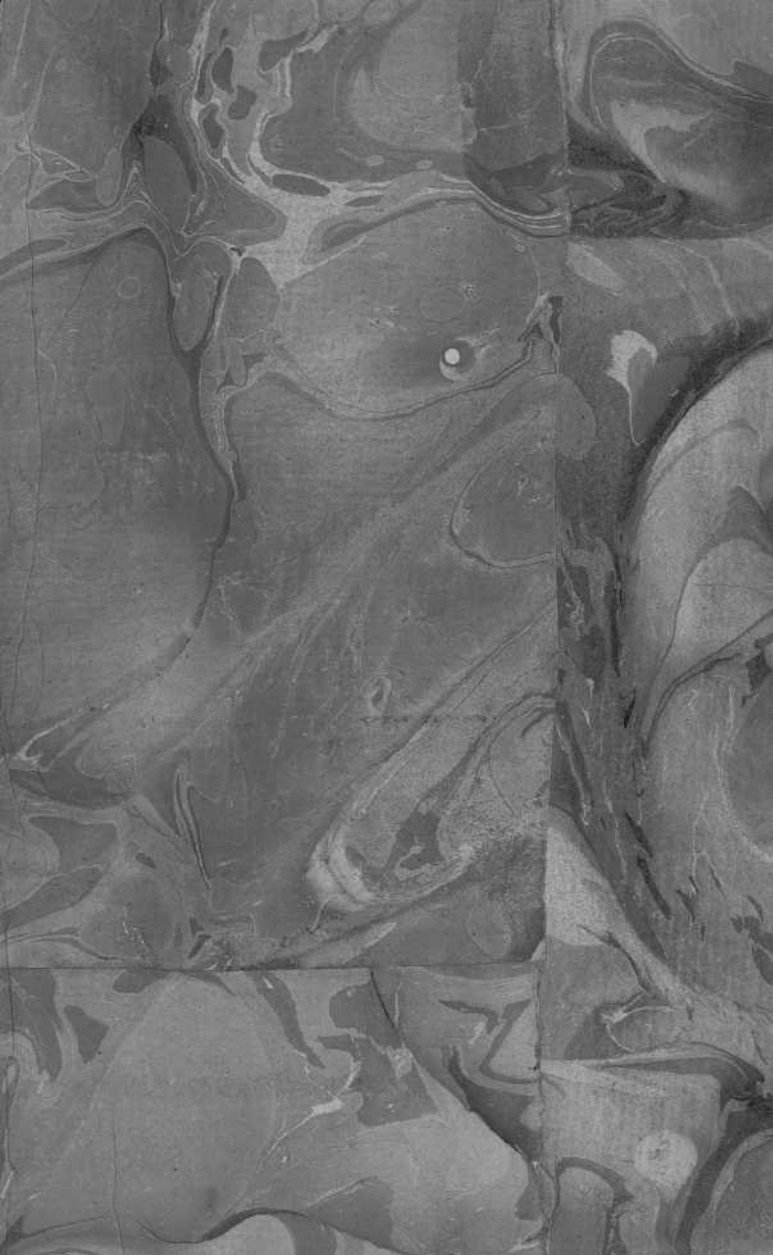
## ERRATAS DEL TOMO SEGUNDO.

<u>Página</u>	<u>línea</u>	<u>dice</u>	<u>lease</u>
18	3	venido	unido
99	15	uua	una
100	5	algon	algodon
109	4	embarciones	embarcaciones
135	22	6	2
217	14 y 15	alcazan	alcanzan
227	7	abastace	abastece
275	10 y 12	lo...desas	los...desa
295	10	dei E	del E
296	3 y 4	lanpizlazuli	lapizlazuli
392	8	parte del	parte el
414	20	profeta,	profeta
427	<i>ultimo</i>	sinos dos	sino dos
475	6	que	que
659	18	San Sebastian	San Sebastian de Xalisco
677	10	la Lucayas	las Lucayas
689	7 y 24	Veuyal.Panaiba	Ucayal...Paraiba
716	28	Salyri	Sayri















GARCIA  
ELEMENTOS  
DE GEOGRAFIA


**3785(II)**

