



D.G
A
(V.2)



DICCIONARIO
GEOGRAFICO-ESTADISTICO
DE ESPAÑA Y PORTUGAL.

TOMO II.

DICCIONARIO

GEOGRAFICO-ESTADISTICO

DE ESPAÑA Y PORTUGAL

TOMO II

DICCIONARIO
GEOGRAFICO-ESTADISTICO
DE ESPAÑA Y PORTUGAL,

DEDICADO.

AL REY NUESTRO SEÑOR,

POR

EL DOCTOR DON SEBASTIAN DE MIÑANO,
Individuo de la Real Academia de la Historia, y de la Sociedad
de Geografía de Paris.

*Inter crimina ingrati animi, et hoc
dixerim; quod naturam ejus (terre quam
colimus) ignoramus. Plin., lib. 6.*

TOMO II.



CON REAL PERMISO.

MADRID:

IMPRENTA DE PIERART-PERALTA, PLAZUELA DEL CORDON, N. 1.

1826.



DICIONARIO
GEOGRAFICO-ESTADISTICO
DE ESPAÑA Y PORTUGAL

*Todos los ejemplares llevarán la siguiente
firma del autor en este lugar y al fin del
tomo; y los que carezcan de ella serán de-
nunciados como furtivos.*

EL DOCTOR DON SEBASTIAN DE MIÑANO,
Individuo de la Real Academia de la Historia, y de la Sociedad
de Geografía de París.

S. Miñano

TOMO II



CON REAL PRIVILEGIO

MADRID:

IMPRESA DE BARRAL Y CAÑA. PEREZ DE VILLALBA, CALLE DE...

1857

ADVERTENCIA DEL AUTOR.

Este segundo tomo contiene 4,316 artículos de otros tantos pueblos, provincias, partidos, ríos y montes, cuyos nombres principian con *B.* y *C.* Nadie ignora que las tres primeras letras del alfabeto son mucho mas comunes que las restantes en los nombres de los pueblos de España y Portugal, por sus derivaciones latinas y arábicas.

La aceptacion con que el público ha tenido la bondad de recibir el primer volumen, nos estimula á trabajar cada dia con mas empeño en la perfeccion de los tomos sucesivos, y nos lisonjamos de poder conseguirlo con las muchas noticias que se apresuran á darnos varios señores Curas y otras personas particulares que no habian podido hacerlo hasta ahora, por sus muchas ocupaciones.

Aunque en el prólogo de nuestro primer volumen manifestamos nuestro profundo agradecimiento á los favores que nos habian dispensado los Señores Gefes de los Depósitos geográficos, dependientes de los Ministerios de Guerra y Marina, no podemos menos de tributar muy particulares gracias al Mariscal de Campo don Ambrosio de la Cuadra, Director general de Ingenieros, y al Coronel don Basilio Agustin, Gefe del Depósito topográfico de esta arma, por la generosidad con que se han dignado permitirnos tomar apuntaciones de los excelentes trabajos que existen en aquel archivo científico, y de los cuales hacemos espresa mencion en muchos artículos de esta obra. Igual condescendencia ha tenido con nosotros el Coronel don Antonio Montenegro, con respecto al Depósito geográfico del Estado mayor general que está á su cargo; bien que autorizados unos y otros con la orden espresa del Excmo. Sr. Ministro de la Guerra.

Bien saben nuestros lectores cuán poco conocido ha sido hasta ahora el reino de Galicia, ya por las escasas descripciones que de él se han hecho, ya por la inexactitud de los únicos mapas que corren grabados de sus siete provincias ó partidos, ya por la viciosa y desproporcionada division de aquel territorio, y particularísimamente por la dificultad que ofrecia el dar una idea, por ligera que fuese, de todas las aldeas que constituyen cada una de sus parroquias. Nosotros hemos tenido la osadía de emprender este último trabajo cuando ya estaba mediada la impresion del primer volumen; y aunque estamos muy lejos de creer que hayamos conseguido tan difícil empresa, sin embargo podemos asegurar que de sola la provincia de Lugo tenemos ya estendidos mas de 5,500 artículos de poblaciones, cortas y reducidas á la verdad, pero que no por eso desmerecen el que se haga mencion espresa de ellas en una buena topografía. Ojalá que hubiésemos tenido antes la ventaja de conocer y registrar los recientes trabajos que nos ha facilitado el profesor de matemáticas de la universidad de Santiago, don Domingo Fontan, quien sin perdonar gastos, incomodidades, y no pocos riesgos, ha logrado levantar por su propio reconocimiento y triangulación, un mapa en escala mayor (de 28 lineas por legua marina) de la parte occidental del reino de Galicia. Este precioso trabajo, uno de los mas perfectos sin duda, y acaso el mas difícil de cuantos han emprendido hasta ahora los geógrafos españoles y extranjeros, ha venido á nuestro poder hace pocos dias por la generosa condescendencia de su autor, cuya modestia no se ha desdeñado de admitir nuestra amistad. Por él vamos rectificando muchas de las equivocaciones á que nos habian inducido las inexactitudes de otras cartas geográficas. Plegue á Dios que el público español no carezca por mucho tiempo del fruto de estos trabajos, cuya publicacion seria un objeto muy digno de la munificencia del Gobierno.

No siéndonos posible dar separadamente las gracias á todas las personas que se dignan corresponder á nuestra invitacion, advirtiéndonos los errores é inexactitudes en que involuntaria-

mente hemos podido incidir , lo hacemos por medio de este aviso, y escitamos nuevamente su celo á que continúen comunicándonos sus reparos; en la inteligencia de que , lejos de resentirse nuestro amor propio , apenas pueden hacernos un obsequio que nos fuese mas grato. Nosotros no podemos hacerles otro que el de publicar sus nombres al fin del suplemento , como lo haremos tambien del de los señores suscriptores.

En este segundo tomo hemos determinado dar al público un mapita fisico de las Islas Canarias , y una cartita geográfica del valle de las Batuecas , ambos iluminados , los cuales , no estando incorporados en el precio de la suscripcion , solo se darán al que quiera satisfacer su moderado coste , que no excederá de 3 reales el primero y de 4 el segundo. En caso de que el público se agrade de estos ligeros esfuerzos que hacemos por complacerle , procuraremos adornar los tomos sucesivos con otros dibujos lithográficos análogos á las descripciones que en ellos se contienen , y supliremos tambien en el apéndice los que corresponden al primer volumen , que ya está publicado.

DICCIONARIO GEOGRAFICO-ESTADISTICO

DE ESPAÑA Y PORTUGAL.

BAR

BARQUEROS, L. R. de Esp., prov. y part. de Murcia, obispado de Cartagena. A. P., 108 vec., 640 hab., iglesia y ayuda de parroquia de Santa María de Murcia. Situada en una hoya de tierra de superior calidad, muy poblado de olivos; higueras y algunas moreras; confina por S. con Lebrilla, por O. y N. con Mula, y por E. con término de Murcia. Tiene al N. los montes llamados las Herrerías, donde hay muchos vestigios de aras antiguas y muchas minas de hierro. Produce trigo, cebada y barrilla. Ind., carret. de leña. Dist. 3 leguas de la capital y 2 de camino militar de Alhama. Contr. con la capital.

BARQUEYROS, L. de Esp., prov. de Asturias, concejo de Coaña, parr. de Folgueras (*V. este art.*).

BARQUILLA, L. R. de Esp., prov. de Salamanca, part. y obispado de Ciudad Rodrigo, campo de Argañan. A. P., 29 vec., 132 hab., 1 parr. aneja de Villar de Puerco. Sit. en la carretera que conduce de Madrid á Coimbra por Ciudad Rodrigo, entre el lugar de la Alameda y el de Castillo de dos Casas, á $\frac{1}{2}$ legua del primero y á igual distancia del segundo. Produce granos y pastos para ganado vacuno y lanar. Dista 4 leguas de la cab. de part. Contr. 1,626 rs. 33 mrs.

BARUAIN, Ald. Ab. de Esp., en Galicia, prov., obisp. y jurisd. de Lugo, y una de las que componen la parroquia de Santa María de Bobeda (*Véase*).

BARUAIN, Ald. Ab. de Esp., en Galicia, prov., obisp. y jurisd. de Lugo, y una de las que componen la parr. de San Pedro Fiz de Muja (*Véase*).

BAR

BARVALDE, Ald. de Esp., en Galicia, prov. de Lugo, jurisd. de Peibias, y una de las que componen la parr. de Arcos (*Véase*).

BARZANA, L. de Esp., prov. de Asturias, conc. de Piloña; 35 vec., 147 hab., parr. de Cereceda (*V. este art.*). Contr. 431 rs., 15 mrs.

BARZANA, L. de España, prov. de Asturias, conc. de Teverga; 14 vec., 58 hab., parr. de Santianes (*Véase*).

BARZANA, L. de Esp., prov. de Asturias, conc. de Salas; 11 vec., 49 hab., parr. de Barca (la) (*Véase*).

BARZANA, Barrio de Esp., prov. de Asturias, conc. de Grado, parr. de Molenas (Santianes de) (*V. este art.*).

BARZANA (SÁN JULIAN DE), Part. de Esp., prov. de Asturias, cab. del conc. y arcip. de Quirós, diócesis de Oviedo, 44 vec., 193 hab., 1 iglesia parroquial, 2 capillas. Sit. á la orilla y lado E. del río. Hay una alta torre á manera de castillo, que sirve de cárcel, y pegado á él una decente sala, donde se hacen las elecciones de oficiales de justicia, celebra sus juntas el ayuntamiento, y se hallan custodiados sus papeles. Los prados de este lugar, aunque no muchos, son buenos, y sus heredades tambien son pocas. Se compone esta parroquia del barrio de Ninzor y el anejo de Coañana. Ninzor está al otro lado del río, que dista solo de Barzana lo que este ocupa. Coañana está situado en un alto y al lado occidental del río. Tiene buenas heredades, pero sus prados son regulares y sus pastos excelentes. Se celebran 2 ferias anuales en esta parroquia, la una el día 7 de

enero y la otra el 19 de marzo, que son las únicas que se celebran en este concejo.

BARZANICAS, L. de Esp., prov. de Asturias, conc. de Tineo; 3 vec., 15 hab., parr. de San Facundo (*V. este art.*).

BARZAÑA, L. de Esp., prov. de Asturias, conc. de Cangas de Tineo, de la parr. de Jarcelus (*V. este art.*); 12 vec., 51 hab. Contr. 974 rs. 5 mrs.

BARRA, Ald. S. de Esp., en Galicia, prov. de Lugo, jurisd. de Cervantes. Es una de las que componen la parr. de Castro (*Véase*).

BARRA (DE LA), Felig. Ord. de Esp., en Galicia, prov. de Orense, priorato de San Marcos de Leon, jurisd. de su nombre. J. O., 80 vecinos, 361 hab., incluidos los de Santa María de Ucedé, cuyas 2 parr. comprenden las aldeas de Vilar, Fuenteziz, Outeiro, Tales, Gulpilleiras, Tolda, Trasdopacio, Laxe, Quintas, Lamas e Iglesia; la mayor parte de los cuales se componen de una ó dos casas. Están situados en llano, y otros con algunas cuevas, y sus productos son, centeno, maíz, habas, patatas, castañas y vino, ganado vacuno y de cerda. Contr. 902 rs.

BARRACA (LA), L. de Esp., prov. de Asturias, conc. de Franco, 2 vec., 9 hab., parr. de Valdeparés (San Bartolomé de) (*Véase*).

BARRACAS, L. S. de España, prov. y part. de Valencia, obisp. de Segorve. A. O., 55 vec., 246 hab., 1 parr., 1 pósito. Situ. entre la V. de Toro y el L. de Piná. Landa por N. con el de San Agustín, pueblo de la prov. de Aragón. Su terreno es montañoso, arenisco, y tan seco, que solo produce trigo para el consumo de sus naturales, y de lo demás necesario a la subsistencia es tan escaso, que los mas de los años se tienen que surtir de los pueblos inmediatos. Su principal industria es la cria de ganado lanar y cubrio, por abundar sus montes en buenos pastos, y hay en ellos mucha caza mayor y menor. Dista 13 leguas de la capital. Contr. 3,899 rs.

BARRACEIRO, Ald. S. de España, en Galicia, prov. y obisp. de Lugo, jurisd. del real coto de Doncos, y una de las que componen la parr. de San Cosme de Nullan (*Véase*).

BARRACHINA, L. R. de Esp., prov. de Aragón, part. de Daroca, arz. de Zaragoza. A. P., 137 vec., 566 hab., 1 parr.,

1 pósito. Sit. en la vertiente de las ramblas de Nueros, y distante $\frac{1}{2}$ y medio de legua, entre unos cabezos; conf. con Nueros, Godos y Cutanda. Su vega, aunque algo oculta del pueblo, a un tiro de bala de él, tiene un monte contiguo, pero escaso de leña, que produce poco rebollo. Los cabezos que la rodean son alquezares, y por esto sus aguas no son muy sanas. Lo demás de la situación y productos se hallarán en el artículo Nueros. No hay fabricas, pero si 2 ó 3 batanes y 3 molinos harineros. La mitad de los vecinos se dedican a hacer alpagatas. Dista 6 leguas de Daroca. Contr. 8,278 rs. 4 mrs.

BARRADO (EL), V. S. de Esp., prov. de Extremadura, part. y obisp. de Plasencia. A. O., 148 vecinos, 573 hab., 1 parr., 2 ermitas, 1 pósito. Sit. entre el valle y Vera de Plasencia; conf. a 1 legua con Garguera, Arroyo Molinos, Casas del Castañar, Cabrero y Prioral; todos de iguales ó semejantes productos que son: seda, algun aceite, vino y mucha leña. Dista 32 leguas de la capital, $\frac{1}{4}$ de la cabeza del partido.

BARRAGALLOS, Ald. Ab. de Esp., en Galicia, prov. y obisp. de Lugo, jurisd. de Gamba de Rodeyro. Es una de las que componen la parr. de San Estevan de Carbuentes (*Véase*).

BARRAL, Ald. Ecl. de Esp., en Galicia, prov. y arz. de Santiago, jurisd. de Montes. Esta aldea compone parte de la feligresía de Tomóndez (*Véase*).

BARRAL (MOLINO DE), Desp. de Esp. prov. y obisp. de Segovia; 1 vec., 3 hab. Contr. 100 rs.

BARRAN, Felig. S. de Esp., en Galicia, prov. y obisp. de Orense, jurisd. de Amocro. J. O., 38 vec., 149 hab., 1 parr. Sit. en terreno montañoso; conf. con los pueblos de Barrio, Villar de Barrio, Codsedo y Amea (*V. Liria*). Produce centeno, algun trigo, maíz y lino. Contribuye 1,467 rs.

BARRANCA, L. de Esp., prov. de Asturias, conc. de Castropól; 5 vec., 23 hab., parr. de San Estevan de Panton (*Véase*).

BARRANCO DE POQUEIRA, L. R. de Esp., prov. y arz. de Granada, part. de Ujijar. A. P., 645 vec., 2,976 hab., incluidos 3 lugares de su thaa ó jurisdiccion, que son, Capileira, Bubion y Campancyra. Para su situación (*Véase Orgiba, part.*).

Tienen una parr. cada uno, y produce trigo, cent., maíz, habichuelas; garbanzos, seda, nueces y castañas. Dist. 10 leg. S. E. de la cap. Contr. 14,419 rs. 3 mrs.

BARRANCO-HONDO, Ald. R. de España, prov. de Murcia, part. de Lorca, A. P., 32 vec., 169 hab., 1 parr.

BARRANTES (SAN ANDRÉS DE), Felig. S. de Esp., en Galicia, prov. y arz. de Santiago, jurisd. de Villa García. J. O., 70 vec., 384 hab., 1 parr. Sit. entre la ría de Arosa y Pontevedra, á igual distancia de cada una; conf. por N. con el río Humia, por E. con Meis, por S. E. con Atmentera, por S. con Cobas, y por O. con Sisan y San Adrian. Sus productos se hallarán en el artículo Salnes (véase). FERIA mensual. Contr. 8,800 rs.

BARRANTES (SAN VICENTE DE), Felig. R. de Esp., en Galicia, prov. y obisp. de Tuy, jurisd. de su nombre. J. O., 159 vecinos, 448 hab., 1 parr. FERIA de ganado el 23 de cada mes. Contr. 4,024 rs. 12 mrs. Derec. enag. 533 rs.

BARRAÑAN (SAN JULIAN DE), Ald. R. de Esp., en Galicia, prov. y jurisd. de la Coruña, sujeto al corregidor de la capital; 40 vec., 191 hab., 1 parr. Contr. 642 reales 1 mr.

BARRARAS, Ald. S. de Esp., en Galicia, prov. y obisp. de Orense, jurisd. de Milmanda. Es una de las que componen la parroquia de Fustanes (véase).

BARRASA, L. R. de Esp., provincia y obisp. de Santander, part. de Laredo, valle de Mena. Reg. P., 7 vec., 38 hab., 1 parr. Sit. casi en el centro del valle, cerca de los ríos Ijuela que corre de O. á S., y el Cadagua con quien se incorpora aquel, y atraviesa todo el valle; conf. por N. con Ordejon y Taranco, por E. con Villanueva, por S. con Villasuso, y por S. O. con la ermita de Ntra. Sra. de Cozanco (V. Mena, Valle). Dist. 18 $\frac{1}{2}$ leguas de Burgos. Contribuye con el Valle.

BARRAS, V. R. de Esp., provincia de Cuenca, part. de San Clemente, arz. de Toledo. A. O., 163 vec., 547 hab., 1 parr., y pósito. Sit. en los confines de este partido y el de Acaraz, que es de la provincia de la Mancha; terreno seco que produce muchos granos y algunos ganados. En el término de esta villa hay 36 granjas, de las cuales hacemos mención en artículos separados. Dist. 7 leguas de la cabeza de parti-

do, en cuyo intermedio se encuentran Miñaya, y desde Barras á Madrid, hay 36 leguas de marcha militar, pasando por Marta, Provencio, Pedroneras, Pedernoso, la Motá, Quintanar, Corral de Almaguér, Villatobas, Ocaña, Ontigola, Aranjuez y Valdemoro. Contr. 9,979 rs. 3 mrs. Derec. enag. 5,101 rs. 9 mrs.

BARREAL, Ald. de Esp., en Galicia, prov. y obisp. de Lugo, jurisd. de Coto nuevo. Es una de las que componen la parroquia de san Martin de Anllo (véase).

BARREAL, Ald. S. de Esp., en Galicia, prov. y obisp. de Lugo, jurisd. de Moreda. Es una de las que componen la parroquia de san Andrés de Riveras de Miño (véase).

BARREDA, L. S. de Esp., prov., obisp. y part. de Santander, jurisd. de Torre la Vega. Proc. P., 50 vec., 220 hab., 1 parr. Sit. á la falda de un monte, propio de este lugar, entre el cual y el pueblo, hay un camino real que baja de Reynosa á Santander. Está en un llano que forma bastantes lodos. A su O. pasa un río caudaloso, intermedio de Torre la Vega y Dualex, cuyas mareas se encuentran con las del puerto de la Requejada, donde entran bergantines y otras muchas embarcaciones mercantes, y hay los almacenes correspondientes. Produce su campaña maíz, trigo, alubias, lino, manzana-pera y otras clases de frutas. Ind. 2 molinos harineros. Dist. 24 $\frac{1}{2}$ leguas de Burgos. Contribuye con la jurisdicción.

BARREDA, Cot. Red. S. de Esp., prov. y obisp. de Santander, part. de Liebana, valle de Valdeprado. Reg. P., 36 vec., 147 hab., 1 parr. Sit. á orilla del río Caudal; conf. con término de Dos Amantes, Lerones, Yervas y Lomeña, cuyos dos últimos están del otro lado del río (V. Liebana con quien contr.). Dist. 22 leguas de Burgos.

BARREDA Y CHAO, Ald. S. de Esp., en Galicia, prov. y obisp. de Lugo, jurisd. de Sobér. Es una de las que componen la parroquia de san Pedro de Sindrian (véase).

BARREDEY, Ald. de Esp., prov. de Asturias, conc. de Siero, parr. de Muño (V. este artículo).

BARREDO, V. S. de Esp., provincia y arz. de Burgos, part. de Castilla la Vieja en Burgos, valle de Tobalina. Reg. P., 2 vec., 9 hab., 1 parr. unida á Villacusa. Conf. por E. con Plagaro, por N. con Pajares, por S. con Villacusa, y por S. E. con Mijalengua. Sus productos se halla-

rán en el artículo del Valle, siendo este uno de los pueblos que producen vino. Dist. 33 $\frac{1}{2}$ leguas de la capital. Contribuye con el Valle.

BARREDO, Felig. Ab. de España, en Galicia, prov. y obisp. y jurisd. de Lugo. Merino, 16 vec., 80 hab., 1 parr. que se compone de las aldeas de Villajurjo y Narraos. Contr. 579 rs. 23 mrs.

BARREDO, Felig. y Cot. Reil. E. y S. de Esp., en Galicia, prov. de Lugo, jurisdicción de Castroverde, obisp. de Mondoñedo; 2 jueces ordinarios, 25 vec., 88 hab., 1 parroquia que se compone de las aldeas de Francelos de abajo, Francelos de arriba, Castedo ó Jabugueiro y el coto de Villafrio. Sit. al N. E. y a 2 $\frac{1}{2}$ leguas de Lugo; conf. con las parroquias de Serás, San Payo, Sotomerille y Labia. Produce centeno, lino, nabizas, pastos y ganados.

BARREDO, L. de Esp., prov. de Asturias, conc. de Tineo; 14 vec., 61 hab., parr. de Santullano (*V. este artículo*).

BARREDO, L. de Esp., provincia de Asturias, conc. de Llanera; parroquia de Atos (*V. este artículo*).

BARREDO, L. de Esp., provincia de Asturias, concejo de Rivadesella, parr. de Leces (*V. este artículo*).

BARREDO, Ald. de España, prov. de Asturias, conc. y arcip. de Gozon, parr. de Ambicdes (*V. este art.*).

BARREDO, Ald. de Esp., prov. de Asturias, concejo de Siero, parr. de Muño (*V. este art.*).

BARREDO, Barrio de Esp., prov. de Asturias, conc. de Gijón, de la parr. de Cabuénis (*V. este art.*).

BARREDOS (LOS), L. de Esp., prov. de Asturias, conc. de Laviana, parr. de Tiraña (*V. este art.*).

BARREGAS, Desp. R. de Esp., prov. y partido de Salamanca, cuarto de Baños; 1 vec., 5 hab. Sit. a 1 $\frac{1}{2}$ legua de la capital. Conf. con términos de Carrascal de Barrégas, Santibañez del Río, Palacio de Lope Rodríguez y Paraña de arriba. Produce granos, leña, pastos y ganados. Contr. 481 rs. 17 mrs.

BARREYRA, Ald. S. Esp., en Galicia, prov. de Lugo, jurisd. de Buron, obisp. de Oviedo. Es una de las que componen la parr. de Sta. Maria de Villabol (*Véase*).

BARREYRA, Ald. S. de España, en Galicia, prov. de Lugo, jurisd. de Castro de

Rey, obispado de Mondoñedo. Es una de las que componen la parroquia de Triaba (*Véase*).

BARREYRA, Ald. S. de España, en Galicia, prov. y obisp. de Lugo, jurisd. de Deza, y una de las que componen la parroquia de San Jorge de Cristimil (*Véase*).

BARREYRA, Ald. S. de Esp., en Galicia, prov. de Lugo, jurisd. de Deza, y una de las que componen la parroquia de San Cristóbal da Pena (*Véase*).

BARREYRA, Ald. R. de Esp., en Galicia, prov. y obisp. de Lugo, jurisd. de Monterroso. Es una de las que componen la parr. de San Pedro de Milheiros (*Véase*).

BARREYRA, Ald. S. de Esp., en Galicia, prov. y obisp. de Lugo, jurisd. de Navia San Pedro, y una de las que componen la parroquia de San Vicente de Negralas (*Véase*).

BARREYRA, Ald. S. de Esp., en Galicia, prov. y obisp. de Orense, jurisd. de Orellan. Es una de las que componen la parroquia de Santiago de Mudelos (*Véase*).

BARREYRAS, L. de Esp., prov. de Asturias, conc. de Castropól; 2 vec., 9 hab., parroquia de Castropól (*Véase*).

BARREYRAS, L. de Esp., prov. de Asturias, conc. de Franco; 6 vec., 28 hab., parroquia de Prordones y Suero (*Véase*).

BARREYRAS, L. de Esp., prov. de Asturias, conc. de Oscos (Santa Eulalia de) (*V. este art.*).

BARREYRO, V. de Portug., prov. de Estremadura, comarca de Setubal; 1 parr., 568 vec., 2,249 hab., comprendidos entre los de su término, casa de misericordia, 1 hosp. y 3 erm. Sit. 1 legua N. de Coyna y 2 S. de Lisboa, en la margen del Tajo; pertenece al término de la villa de Monta.

BARREYRO (EL), L. de Esp., prov. de Asturias, conc. de Castropól; 6 vec., 29 hab., parr. de San Estevan de Pianton (*Véase*).

BARREYRO, L. de Esp., prov. de Asturias, conc. de Castropól; 6 vec., 28 hab., parr. de San Andres de Serantes (*Véase*).

BARREYRO, Ald. S. de Esp., en Galicia, prov. y obisp. de Lugo, jurisd. de Baron. Es una de las que componen la parroquia de San Julian de Freijó (*Véase*).

BARREYRO, Ald. S. de Esp., en Galicia, prov. de Lugo, jurisd. de Cancelada de abajo La mitad de esta aldea corresponde

y compone la parr. de Liber (*Véase*).

BARREYRO, Ald. S. de Esp., en Galicia, prov. de Lugo, jurisd. de Castro de Rey, obisp. de Mondoñedo. Es una de las que componen la parr. de san Julian de Mos (*Véase*).

BARREYRO, Ald. S. de Esp., en Galicia, prov. de Lugo, jurisd. de Deza. Es una de las que componen la parr. de Santiago de Sello (*Véase*).

BARREYRO, Ald. S. de Esp., en Galicia, prov. de Lugo, jurisd. de Deza. Es una de las que componen la parr. de san Juan de Villanueva (*Véase*).

BARREYRO, Ald. Ord. de España, en Galicia, prov. y obisp. de Lugo, jurisd. de Incio. Es una de las que componen la parr. de san Miguel de Incio (*Véase*).

BARREYRO, Ald. Ab. de Esp., en Galicia, prov., obisp. y jurisd. de Lugo, y una de las que componen la parr. de Saá (*Véase*).

BARREYRO, Ald. E. de Esp., en Galicia, prov. y obisp. de Lugo, jurisd. de Monte Cubeiro. Es una de las que componen la parr. de san Ciprian de Monte Cubeiro (*Véase*).

BARREYRO, Ald. Ord. de Esp., en Galicia, prov. de Lugo, jurisd. y encomienda de Puerto Marin, san Juan. Es una de las que componen la parr. de Santa Comba (*Véase*).

BARREYRO, Ald. R. de Esp., en Galicia, prov. de Lugo, jurisd. de Villañes de Parga, y una de las que componen la parr. de san Vicente de Parga (*Véase*).

BARREYRO (SAN MAMED DE), Felig. S. de Esp., en Galicia, prov. de Santiago, jurisd. de Boente. J. O., 18 vec., 83 hab., 1 parr. Contr. 566 rs.

BARREYROS, Felig. S. de Esp., en Galicia, prov. de Lugo, jurisd. de Amaranete. A. O., 14 vec., 68 hab., 1 parr. compuesta de la aldea de Paredes. Contr. 166 rs. 20 mrs. Derec. enag. 55 rs. 26 mrs.

BARREYROS, Felig. S. de Esp., en Galicia, prov. de Lugo, jurisd. de Neyra de Rey. J. O., 18 vec., 118 hab., 1 parr. Contr. 334 rs. 8 mrs.

BARREYROS, Ald. S. de España, en Galicia, prov. de Lugo, jurisd. de Sarria. Es una de las que componen la parr. de Villar de Sarria (*Véase*).

BARREYROS, Felig. E. de Esp., en Galicia, prov. y obisp. de Mondoñedo, jurisd.

diccion de su nombre. J. O., 126 vec., 850 hab., 1 parr. Contr. 1,977 rs. 16 mrs.

BARRERA (LA), Ald. de Esp., prov. de Asturias, concejo de Siero, obisp. de Oviedo; 12 vec., 53 hab. Contr. 320 rs. 10 mrs.

BARRERA, Ald. S. de Esp., en Galicia, prov. y obisp. de Lugo, jurisd. de Otero de Rey. Es una de las que componen la parr. de Gayoso (*Véase*).

BARRERAS, L. Ord. de Esp., prov., obisp. y part. de Salamanca; prior. de san Marcos de Leon, condado de Ledesma, Roda de Garcí-Rey. A. P., 17 vec., 73 hab., 1 parr. Sit. en una hondonada llana rodeada de peñas á su inmediacion; corre al O. una rivera inconstante que, como otras muchas, toma el nombre de los pueblos por donde respectiva y sucesivamente pasa. En su término y en los de los pueblos inmediatos, particularmente en los de Villasbuenas y Vitigudino, se encuentran excelentes cristales de roca, comparables por su hermosura y diáfandia á los mas bellos topacios; de que pudiera sacar gran partido la industria española, asi como le sacan los extranjeros de otras piedras mucho menos semejantes á las preciosas. Dist. 13 leg. de la cap.; 7 S. O. de Ledesma, y está al S. O. de Vitigudino, al O. de Villasbuenas, al N. E. de Saneelle, al N. de Picones, y al S. de Valde-Rodrigo. Para sus productos véase el artículo Ledesma. Contr. 484 rs. 33 mrs. Derec. enag. 187 rs. 31 mrs.

BARRIA, L. Ab. de Esp., prov. de Alava, en la herm. de Lacha y Barria. A. O. 5 vec., 16 hab., 1 parr. Sit. en término y á la inmediacion del monasterio de religiosas cistercienses de santa Maria de Barria, y los habitantes de este pueblo son micos jornaleros de dichas religiosas. (*V. el art. del monasterio*).

BARRICA, Antegl. de Esp., Señ. de Vizcaya, merind. de Uribe, obisp. de Calahorra; 113 vec., 491 hab., 1 parr. y herm. Sit. sobre la costa del mar Oceano donde hay una bateria de 2 cañones, bañandola el Oceano por N. y O.; conf. por E. con la ria y puerto de Plencia, y por S. con Sopolana y Urduliz. Tiene el 51.º voto y asiento en las juntas generales de Guernica. Dist. 4 leg. cortas de Bilbao.

BARRIDO, Ald. S. de Esp., en Galicia, prov. y obisp. de Lugo, jurisdiccion de

Paradela. Es una de las que componen la parr. de San Vicente de Paradela (*Véase*).

BARRIENTOS, L. S. de Esp. prov. y part. de Leon, jurisd. de Benabides A. O., 42 vec., 193 hab., 1 parr. Sit. á 7 leguas de la capital, en la margen izquierda del rio Tuerto; conf. con término de Nistal de Astorga, Estevanes, Posadilla de la Vega, y Carral y Villar. Produce trigo, centeno, cebada y lino. Dist. 7 leguas de la capital. Contr. 955 rs. 7 mrs. Derec. enag. 185 rs. 6 mrs.

BARRIETA ó LA-BARRIETA, L. de Esp., del valle de Sopena, Encartaciones de Vizcaya, obisp. de Santander; 1 parr. aneja de la del lugar de Sopena (*V. este art.*).

BARRIGA, L. S. de Esp., prov. y arz. de Burgos, part. de Castilla la Vieja, en Burgos, jurisd. de Villalba. Reg. P., 10 vec., 47 hab., 1 parr. Para su situacion y productos (*V. Bárro*). Dist. 17 leguas de la capital. Contr. con la jurisdiccion.

BARRIGAS, Ald. Ab. de España, en Galicia, prov. y obisp. de Lugo, jurisd. de San Antolin de Toques, y una de las que componen la parr. de Santa María de Ordes (*Véase*).

BARRILLOS, L. S. de Esp., prov. y part. de Leon, conc. de Valle Curneño, obisp. de Leon. A. O., 48 vec., 180 hab., 1 parr. que está al N. del pueblo, y al S. el santuario del Campo, de mucha devocion, el cual divide por medio del camino real los pueblos de la jurisdiccion y los del condado. Su sit. es en el mismo valle, que por esta parte del S. está ya mas amplio por concluirse la cuesta divisoria del valle de Boñar. Es cabeza de partido del mismo valle, donde se reúne el ayuntamiento para nombrar Juez y demas individuos que le componen. Produce 1,600 fanegas de todo grano, 250 crias de ganado menor, y 200 arrobas de lino espadado. Dist. 4 leguas N. E. de Leon y 3 S. O. de Boñar. Contr. 1,155 rs. 4 mrs.

BARRILLOS, L. E. de Esp., prov. obisp. y part. de Leon, conc. de las Arrimadas. A. O., 70 vecinos, 281 hab., 1 parr. que tiene por anejas las de Cisa, Sta. Colomba, Laiz y el Corral. La otra parr. es la de Santa Colomba. Sit. en terreno montuoso en las montañas de Leon, y á las 4 leg. N. principian los puertos de Asturias. Las dos mencionadas parr. componen el con-

cejo de las Arrimadas, cuya capital es Barrillos donde reside la justicia y ayuntamiento. Espais bastante sombrío, porque le impide la entrada del sol un collado que tiene á la parte del S. Dist. 6 leguas E. de Leon, 12 de Astorga, 14 S. de Oviedo, 20 O. de Palencia, y 27 N. de Zamora. La villa mas inmediata por la parte de N. O. es Boñar, donde hay mercado los lunes, y á sus inmediaciones aguas minerales muy calidas que son las de san Adrian. Produce trigo de buena calidad, algun centeno, algo de lino, bastantes legumbres y frutas. En este presente año se han principiado á descubrir dos minas de cobre á 1 legua de este concejo, la una confinando con el puente del lugar de Palazuelo de Boñar, y la segunda $\frac{1}{2}$ legua hacia el N. de la villa de Boñar, inmediata al rio y camino real que baja de los puertos de Asturias. Ind. algunos telares de lienzo y sayales, como tambien de colchas, servilletas y mantelerias. Contr. con el concejo.

BARRIO, L. de Esp., prov. de Arava, part. y hermandad de Valdegovia, arz. de Burgos; 48 vec., 189 hab., 1 parr. Sit. en el bajo que forman 2 montañas á manera de barco; conf. por N. con Nograro, por S. con Bachicabo, por E. con Espejo y por O. con San Millan. En lo mas elevado de una Peña situada al E. del pueblo, existe un castillo que llaman de Berbea. Produce trigo, legumbres, manzanas y nueces.

BARRIO, L. R. de Esp., prov. y part. de Leon, conc. de la Tercia. A. O., 16 vec., 73 hab., 1 parr. Sit. en terreno montuoso cerca del rio Bernesga; conf. con término de Golpejar, Fontal y Velilla de la Reyna. Produce centeno, patatas, pastos, ganado lanar y vacuno. Dist. $8\frac{1}{2}$ leguas de la capital. Contr. con el concejo.

BARRIO, L. S. de Esp., prov. y part. de Santander, marq. de Argüeso. Sen. S. Reg. P., 9 vec., 41 hab., 1 parr. Dist. 15 $\frac{1}{2}$ leg. de Burgos. Contr. con el marquesado.

BARRIO, L. S. de Esp., prov., obisp. y partido de Santander, Hoz de Bricia. Reg. P., 29 vecinos, 136 hab., 1 parroquia. Dist. 13 leguas de Burgos. Contribuye con la Hoz.

BARRIO, Cot. Red. S. de Esp., prov. de Santander, part. de Liebana, valle de Cereceda. Reg. P., 29 vecinos, 141 hab., 1 parr. Sit. á orillas de un arroyuelo que va á desaguar en el rio Deva; confina con

término de Ledantas, Villaverde y Cuecayo (*Véase Liébana con quien contribuye*). Dist. 26 leguas de Burgos.

BARRIO (EL), L. de Esp., prov. de Asturias, conc. de Salas; 12 vec., 57 hab., y parr. de Mallecina (*Véase*).

BARRIO (EL), Parr. de Esp., prov. de Asturias, conc. de Navia; 10 vec., 43 hab., parr. de Arbon (*Véase*).

BARRIO, Parr. de Esp., prov. de Asturias, concejo de Teverga; 33 vec., 141 hab., 1 parr. Consta del lugar de Cuna, cuyo vecind. se hallará en su artículo. Sit. en los confines del concejo de Somiedo, que está á su O., y confina con términos de Torce, San Salvador y Valde San Pedro. Contr. 134 rs. 28 mrs. Derec. enag. 17 rs. 23 mrs.

BARRIO, Felig. S. de Esp., en Galicia, prov. de Orense, jurisd. de Puebla de Trilbes. J. O., 37 vec., 146 hab., 1 parr. Sit. á la margen izquierda del río Navca, cerca de su confluencia con el Bibéy. Conf. con las parroquias de San Pedro, San Brejimo, Escadúr y Encineira, cuyas dos últimas están del otro lado del Bibéy. Produce centeno, lino, patatas, pastos y ganados. Contr. 1,600 rs. Derec. enag. 432 rs.

BARRIO, Ald. S. de Esp., en Galicia, prov. de Lugo, jurisd. de Muradelle, y una de las que componen la parroquia de San Payo de Muradelle (*Véase*).

BARRIO, Ald. S. de Esp., en Galicia, prov. de Lugo, jurisd. de Castro de Rey, y una de las que componen la parroquia de Moimán (*Véase*).

BARRIO, Ald. S. y E. de España, en Galicia, prov. y obisp. de Lugo, jurisd. de Deza. Es una de las que componen la parroquia de Santiago de Catastós (*Véase*).

BARRIO, Ald. S. de Esp., en Galicia, prov. y obisp. de Lugo, jurisd. de Moreda. Es una de las que componen la parroquia de Santiago de Castellones (*Véase*).

BARRIO, Ald. de Esp., en Galicia, provincia de Lugo, jurisd. de Deza. Es una de las aldeas de que está compuesta la parroquia de San Juan de Anzo (*Véase*).

BARRIO, Ald. de Esp., en Galicia, provincia y obisp. de Lugo, jurisd. de Camba. Es una de las que componen la parroquia de San Martín de Asperuelo (*Véase*).

BARRIO, Ald. Ab. de Esp., en Galicia, prov. y obisp. de Lugo, jurisd. de Camba de Rodeyro, y una de las que componen

la parroquia de Santa Eulalia de Camba de Rodeyro (*Véase*).

BARRIO, Ald. S. de Esp., en Galicia, prov. y obisp. de Lugo, jurisd. de Moreda. Es una de las que componen la parroquia de Santa María de Tuiriz (*Véase*).

BARRIO, Ald. S. de Esp., en Galicia, prov. de Lugo, jurisd. de Deza. Es una de las que componen la parroquia de Tuiriz (*Véase*).

BARRIO, Ald. Ab. de Esp., en Galicia, prov. y obisp. de Orense, jurisd. de Santa Comba de Navés, con 26 vec., 100 hab. Es una de las que componen la parroquia de Untes (*Véase*).

BARRIO, Ald. S. de Esp., en Galicia, prov. de Lugo, jurisd. de Damil y Felmil, obisp. de Mondoñedo. Es una de las que componen la parr. de Felmil (*Véase*).

BARRIO, Ald. R. de Esp., en Galicia, prov. y obisp. de Lugo, jurisd. de Eirés. Es una de las que componen la parroquia de San Julián de Eire (*Véase*).

BARRIO, Ald. S. de Esp., en Galicia, prov. de Lugo, jurisd. de Saviñao. Es una de las que componen la parroquia de San Julián de Mourelos (*Véase*).

BARRIO, Ald. S. de Esp., en Galicia, prov. y obisp. de Lugo, jurisd. de Sarria. Es una de las que componen la parroquia de Loseyro (*Véase*).

BARRIO, Ald. S. de Esp., en Galicia, prov. y obisp. de Lugo, jurisd. de Chantada. Es una de las que componen la parroquia de San Miguel de Bucinos (*Véase*).

BARRIO, Ald. S. de Esp., en Galicia, prov. y obisp. de Lugo, jurisd. de Deza. Es una de las que componen la parroquia de Santo Tomé de Parada (*Véase*).

BARRIO, Ald. S. de Esp., en Galicia, prov. de Lugo, jurisd. de Deza. Es una de las que componen la parroquia de Do Sixto (*Véase*).

BARRIO, Ald. S. de Esp., en Galicia, prov. de Lugo, jurisd. de Coto nuevo. Es una de las que componen la parroquia de San Salvador de Figueira (*Véase*).

BARRIO, Ald. Ab. de Esp., en Galicia, prov. de Lugo, jurisd. de Pombeiro. Es una de las que componen la parroquia de Pombeiro (*Véase*).

BARRIO, Ald. S. de Esp., en Galicia, prov. de Lugo, jurisd. de Deza. Es una de las que componen la parroquia de Santiago de Selbo (*Véase*).

BARRIO, Ald. Ecl. de Esp., en Galicia, prov. y obisp. de Lugo. Es una de las que componen la parroquia de Santiago de Readegos (*Véase*).

BARRIO, Ald. S. de Esp., en Galicia, prov. y obisp. de Lugo, jurisd. de Chantada. Es una de las que componen la parroquia de Pradeda (*Véase*).

BARRIO, Ald. R., Ab. y S. de Esp., en Galicia, prov. de Lugo, jurisd. de Brillon, y una de las que componen la parroquia de Saa (*Véase*).

BARRIO, All. de Esp., prov. de Asturias, concejo de Aller, parroquia de Pelugano (*V. este art.*).

BARRIO Y CASTELO, Ald. S. de España, prov. de Leon, part. de Ponferrada, merindad de Aguiar, abadía de Villafranca del Bierzo, obisp. de Astorga. A. P., 49 vec., 295 hab., 1 parr. que tiene por anejo á Vega de Cascallana (*Véase*). Sit. en una rivera, á 4 leguas S. O. de dicho Villafranca, en terreno montoso. Produce castañas, centeno, legumbres, alguna fruta, yerba y monte de urz. Tiene clima benigno y sano, y en su término se encuentran varias fuentes de aguas ferruginosas, y es presumible se descubrirían minas de algunos metales. Dista 7 leguas de la cabeza de partido. Contr. con la merindad.

BARRIO Y LA CUESTA, L. S. de España, prov. y part. de Santander, valle de Zamañas. Reg. P., 8 vec., 37 hab., 1 parr. anejo de Aylanes. Sit. en terreno montoso, abundante de robles y encinas; pocos granos y frutas. Está cerca del río Hoz, que desagua en el Ebro; conf. con los pueblos de Vallejo y Robledo. Dista 12 leguas de Burgos. Contr. con el valle.

BARRIO Y LA FUENTE, Ald. de España, prov. de Asturias, concejo de Llanes; 7 vec., 39 hab.; parroquia de Caldueño (*V. este art.*). Dista $\frac{1}{2}$ de legua del N. de la iglesia parroquial.

BARRIO DE ALCAYDON, L. S. de Esp., prov. de Leon, jurisd. de Villazala. A. P., 6 vec., 27 hab. Contribuye con la jurisdicción.

BARRIO DE AMBAS AGUAS, L. S. de Esp., prov. y part. de Leon, concejo del valle de Cruceño. A. O., 25 vec., 133 hab.; parroquia, la del lugar de Barrio de Nuestra Señora, en cuyo artículo se hallará su situación y productos (*Véase*). Dist. 4 leg. de la capital. Contr. 777 rs. 1 m.

Derechos enagenados 7 rs. 25 maravedises.

BARRIO DE DIA RUIZ, V. R. de Esp., prov. y arz. de Burgos, part. y merind. de Bureba, cuadrilla de la Vid. A. O., 115 vec., 73 hab., 1 parr., 1 pósito. Sit. á 9 leg. y $\frac{1}{2}$ de la capital. Conf. con los pueblos de Vésgas, Quintanilla de Bón, Paramo de Cantebén y Solduengo. Sus productos son los indicados en el artículo de la Merind. Contr. 767 rs.; 25 mrs.

BARRIO DE ENMEDIO, E. R. de Esp., prov. y arz. de Burgos, part. de Aranda. A. P., 13 vec., 57 hab., 1 parr. Sit. entre peñascos, cerca del r. de los Ausines; conf. con Sopena, Quintanilla, Salguerrillo de Salce y San Quirze. Sus productos agrícolas ascienden á 300 fanegas anuales de todos granos. Dist. 8 leguas y $\frac{1}{2}$ de la capital. Contr. 228 rs. 15 mrs.

BARRIO DE LANGRE, L. S. de Esp., prov. de Leon, part. de Ponferrada, jurisd. de Toreno. A. P., 19 vec., 83 hab., 1 parr. Sit. entre los ríos Quá y Sil; conf. con los pueblos de Lillo, San Miguel de Langre, Argayo y Matarrosa. Produce prados con buena yerba, lino, granos y ganados. Dista 3 leguas de la cab. de part. Contr. 398 rs. 14 mrs. Derec. enag. 40 rs. 18 mrs.

BARRIO DE LOMBA, L. S. de Esp., prov. de Valladolid, part. de la Puebla de Sanabria, obisp. de Astorga. A. P., 20 vec., 71 hab., 1 parr. Sit. en tierra llana al N. O. de la Puebla, de donde dista $\frac{1}{2}$ legua. Produce lino, centeno, frutas y pastos para la cría de ganados. Contr. 400 rs. 9 mrs. Derec. enag. 121 rs.

BARRIO DE NUESTRA SEÑORA, L. S. de Esp., prov. y part. de Leon, concejo de Valle Cruceño. A. O., 23 vec., 97 hab., 1 parr., mediano caserío. Este pueblo está dividido en dos barrios que son éste y el de Ambas-Aguas que tiene 25 vecinos. Sit. ambos en la carretera que desde Leon conduce á Ribadeselle, pasando por entre los dos pueblos el río Cruceño; y confina con Villamayor y Villaquemada, de iguales ó semejantes productos que se reducen á centeno, patatas, nabizas, leña y ganados. Dist. 4 leguas de la capital, en cuyo intermedio se pasa por Villabispo, Villavente, Villafeliz y Villamayor. Contr. 759 rs. 18 mrs.

BARRIO DE RABANO, Ald. S. de Esp., prov. de Valladolid, part. de la Puebla de Sanabria, obisp. de Astorga. A. P.,

16 vec., 62 hab., 1 parr. aneja de Rábano (*Véase*). Sit. entre cuestras al N. de la Puebla de donde dista 2 leguas. Produce su término centeno, lino y pastos para la cría de ganados. Contr. 289 rs. 26 mrs. Derec. enag. 82 rs. 2 mrs.

BARRIO DE RODAS VIEJAS, Desp. S. de Esp., prov. y part. de Salamanca, Roda de Garcí-Rey. A. P., 3 vec.; 14 hab. Sit. á 8 leguas de la capital, al pie de un monte y orilla derecha del río Valmuza; conf. con término de la vega de Tirados, Golpizas y Villaseca. Produce granos, legumbres, pastos y ganados.

BARRIO DE SAN FELICES, L. S. de Esp., prov. y arz. de Burgos, part. de Villadiego, cuadrilla de Cañizal. A. P., 18 vec., 70 hab., 1 parr. Sit. en un valle sobre dos pequeños collados, cerca del riachuelo Fresno, que nace en la Peña de Amaya, distante legua y $\frac{1}{2}$ de éste, y pasa por Quintanilla de Riofresno, en cuyo artículo se hallarán los pueblos con quien confinan ambos; y los productos que son casi en todo iguales á aquel, del cual dista media legua. Dist. $8\frac{1}{2}$ de la capital. Contr. 685 rs. 11 mrs. Derec. enag. 196 rs. 23 mrs.

BARRIO DE SAN MIGUEL DE NEGRERA, L. R. de Esp., prov. y obisp. de Segovia, part. de Sepúlveda. A. P., 11 vec., 50 hab., 1 parr. Sit. en la carretera que conduce desde Sepúlveda á Cantalejo; conf. con San Miguel de Negrera, Aldean-Sancho, Sebulcor y Molinilla. Produce granos, legumbres, pastos y ganados. Dist. $8\frac{1}{2}$ leguas de la capital. Contr. 454 rs. 27 mrs.

BARRIO DE SAN PEDRO, L. S. de Esp., prov. de Palencia, part. de Carrion. Reg. P., 14 vec., 59 hab. Sit. en la jurisd. de Aguilar de Campó con quien contribuye, cerca del río Pisuerga que corre por su N.; conf. con el barrio de Santa María y Fonlada. Produce granos, vino y algun ganado. Dist. 11 leguas de la cab. de part.

BARRIO DE SAN SIMON, Desp. de Esp., prov. y part. de Salamanca, cuarto de Ojeda. Dist. 13 leguas de la capital.

BARRIO DE SANTA MARIA, L. S. de Esp., prov. de Palencia, part. de Carrion, Reg. P., 25 vecinos, 117 hab., 1 parr. Sit. en la jurisd. de Aguilar de Campó con quien contribuye, cerca de la márgen derecha del río Pisuerga que corre á $\frac{1}{2}$ legua N. Conf. con el barrio de San Pedro, Fuente Ta-

rabas, Quintanaluengo, y los despoblados de San Román y Quintana-Hernando. Produce granos, legumbres, vino, pastos y ganados. Dist. 11 leg. de la cab. de partido.

BARRIO DE URDIALES, L. S. de Esp., prov. y part. de Leon, jurisd. de Laguna Dalga, obisp. de Astorga. A. P., 65 vecinos, 260 hab., 2 parr. Sit. en una llanura estensa, árida y estéril por falta de aguas. Produce centeno, poco trigo y cebada, ganado lanar, pabos y algun vino. Conf. con término de Urdiales, Mansilla del Páramo, Villazála y Santa María del Páramo. Dist. 5 leguas de la capital. Contr. 444 rs. 22 mrs. Derec. enag. 76 rs. 24 mrs.

BARRIO DEL CANDADO, Barrio de Esp., prov. y part. de Santander; merind. de Trasmiera, junta de Cudéyo (*Véase Pamánes*).

BARRIO DE LA PUENTE, L. S. de Esp., prov. y part. de Leon, concejo de Omaña. A. O., 40 vec., 189 hab., 1 parr. Sit. en terr. mont. á orilla de un riachuelo que desagua en el río Orvigo; conf. con término de Vegapujín, Torrecillo y Marzan. Produce centeno, legumbres, leña, pastos y ganados. Dist. 10 leguas de la capital. Contr. con el concejo.

BARRIO DE LAS OLLAS, L. S. de Esp., prov. y part. de Leon, jurisd. de Boñar. A. O., 21 vec., 95 hab., 1 parr. Sit. á orilla del río Porma, sobre el cual tiene un puente que sirve de tránsito para Boñar, con quien conf. por el E.; por N. hay bastantes montes, y entre ellos el pueblo de Obille y el Ponton de Cerecédo, por O. con Rancro y por S. con la vega de Boñar. Produce granos, legumbres, patatas, lino, pastos y ganados. Dist. 6 leg. de la capital. Contr. 179 rs. 18 mrs.

BARRIO-BUSTO, Ald. de Esp., de la villa de Labraza, herm. de este nombre, prov. de Alava, obisp. de Calahorra, vic. de Viana y arcip. de Berberiego; 30 vec., 116 hab., 1 parr. La justicia es la de la villa y un jurado que reside en la aldea. Antiguamente se llamó Gorrebusto, como consta del fuero que dió á aquella villa D. Sancho el fuerte de Navarra. Produce toda clase de granos.

BARRIO CANDEMUÑO, V. R. y Abad. de Esp., prov. y arz. de Burgos, part. de Candemuño. A. O., 29 vecinos, 136 hab., 1 parr. (*V. Ciadoncha*). Dist. 7 leg. de la capital. Contr. 1,110 rs. 27 mrs.

BARRIO FALCON, Ald. R. Abad. y S. de Esp., en Galicia; prov. y obisp. de Lugo; jurisd. de Brollon. Es una de las que componen la parroquia de Cereija (Véase).

BARRIO LA RIBA, L. S. de Esp., provincia de Burgos, part. y jurisd. de Villadiego. A. P., 18 vec., 83 hab., 1 parr. Su situación y productos son los indicados en la descripción general del partido. Dist. 10 leg. de la cap. Contr. 410 rs. 26 mrs.

BARRIO LOS SANTOS, L. R. de Esp., prov. y part. de Soria, Sexmo de Tera. A. P., 7 vecinos, 35 hab., 1 parr. Dist. 5 leguas de la capital.

BARRIO LUCIO, L. S. de Esp., prov. y arz. de Burgos, part. y jurisd. de Villadiego. A. P., 5 vecinos, 23 hab. Su situación y productos se hallarán en el artículo general del partido. Conf. con los pueblos de Llanillo, Paul, Solanas de Valdelucio y Corralejo. Dist. 10 leguas de la capital. Contr. 149 rs. 5 mrs.

BARRIO MARTIN, L. R. de Esp., provincia y part. de Soria; Sexmo de Tera. A. P., 10 vec., 50 hab., 1 parr. Sit. al pie del puerto de Piqueñas donde nace el riachuelo llamado Tera, que á corta distancia entra en el Duero, y edificado á su orilla izquierda al O. de la cumbre de la Gargantilla. Conf. con término de Almarza, Lumbrellas, Badillo y san Andrés de Soria. Produce granos, hortaliza, legumbres, pastos y ganados. Dist. 5 leg. de la capital.

BARRIO MELGAR, Desp. de Esp., prov. y part. de Palencia. Contr. 154 rs. 6 mrs.

BARRIO PALACIO, Barrio S. de Esp., prov., obisp. y part. de Santander (V. valle de Aniebas), 1 parr. aneja de Cotillo con quien conf. por O., y baña su término de N. á S. el rio Besaya.

BARRIO PANIZARÉS, L. S. de Esp., prov. y arz. de Burgos, part. de Villadiego, cuadrilla del Tozo. A. P., 19 vec., 60 hab., 1 parr. Su situación, productos é industria se hallarán en el artículo santa Coloma y en la descripción del partido. Conf. con los pueblos de Hoyos del Tozo, Basconcillos, Arcelláres y Lorilla; riega sus términos el rio Buron. Dist. 9½ leg. de la capital. Contr. 1,527 rs. 25 mrs.

BARRIO PEDRO, V. S. de Esp., prov. y part. de Guadalajara, obisp. de Sigüenza. A. O., 59 vec., 231 hab., 1 parr. aneja de Valderrehollo, 1 pósito. Dist. 6 leg. de la capital. Contr. 1,098 rs.

BARRIO SUSO, Ald. de Esp., prov. y arz. de Burgos, part. de Castilla la Vieja en Burgos; es una de las 14 de Medina. A. P., 11 vec., 47 hab. Sit. en la carretera que conduce desde santo Domingo de Silos á Briongos. Conf. con Tejada, Guimara y el Inojar. Produce granos, pastos, legumbres, hortaliza y algun ganado. Dist. 14 leg. de la capital. Contr. con Aldeas de Medina.

BARRIO TEMIÑO, L. R. de Esp., prov. y part. de Burgos, jurisd. de rio Hubierna. A. P., 12 vec., 52 hab., 1 parr. Dist. 3½ leguas de la capital. Contr. 886 rs. 8 mrs.

BARRIONES, Ald. S. de Esp., prov. de Valladolid, part. de Benavente. A. P., 35 vecinos, 147 hab., 1 parr.; 1 pósito. Sit. cerca de la margen derecha del rio Esla. Conf. con término de Cimanes de la Vega, Lordemanos, Rubiales y Villafer. Produce granos, legumbres, pastos y ganados. Contrib. 1,431 rs. Derec. enag. 325 rs.

BARRIOS (LOS), V. S. de Esp., prov. y arz. de Burgos, merind. de Bureba, cuadrilla de la Vid. A. O., 66 vec., 287 hab., 1 parr. Sit. á orilla del rio Oca, sobre el cual tiene un buen puente. Conf. con los pueblos de Hermosilla, Marcillo, Navas, Terrazos y Solas. Sus productos son los indicados en el artículo de la merindad. Dist. 9 leg. de la capital. Contr. 2,944 rs. 21 mrs.

BARRIOS (LOS), V. R. de Esp., prov. de Burgos, herm. de montes de Oca. A. O., 30 vec., 144 hab., 1 parr. Comprende los barrios de Colina, de Milanés y de Santiago. Situado cerca del rio Oca; confina con Quintanillamonte, Fresno de Rodilla, Iniesta, Valdefuentes y santa Lucía. Produce trigo, alaga, legumbres, pastos y ganados. Dist. 3 leg. de la capital. Contribuye con sus barrios 1,700 rs. Derec. enag. 541 rs. 26 mrs.

BARRIOS (LOS), L. R. de Esp., prov., partido y obisp. de Cádiz. A. M. de primera clase, 800 vec., 4000 hab., 1 parr. y algunas ermitas. Sit. en una llanura rodeada de cerros, dando vista al mar por la parte del E., de donde dista ½ legua, por S., O. y N., á distancia de otra ½ está la cordillera de montes de su término, y de ellos se saca mucha corteza para curtido, bastante carbon, y se cria ganado vacuno, yeguar, cabrio y lanar. Produce trigo, cebada, garbanzos, habas y maíz. La fundación de este pueblo es coe-

tánea á la reedificación de Algeciras que lo fue el año de 1716 por el rey don Felipe V, es uno de los 3 pueblos donde reside el vecindario que habia en la gran plaza de Gibraltar, al tiempo en que la tomaron los ingleses. Dista 28 leguas de Sevilla. Contr. 47.984 rs. 1 m.

BARRIOS (LOS), L. S. de Esp., prov. y part. de Leon, conc. de Gordon. A. O., 64 vec., 288 hab., 1 parr. Sit. cerca del rio de la Vega; conf. con los pueblos de Berbedin, Nocedo y Jeras de Gordon. Produce granos, pastos y ganados. Dista 6 leg. de la cap. Contr. 1314 rs. 13 mrs. Derec. enag. 306 rs. 1 m.

BARRIOS (LOS), L. S. de Esp., prov. y part. de Leon, conc. de Luna de Arriba. A. O., 85 vec. 346 hab., 1 parr. Sit. al pie de unos montes, cerca del rio de Luna; conf. con los pueblos de Lancara, la Vega, Oblanca y Camo. Produce granos, legumbres, patatas, pastos y ganados. Dist. 9 leg. de la cap. Contribuye con el concejo.

BARRIOS (LOS), L. S. de Esp., prov. y arz. de Burgos, partido de Villadiego, Cuadr. del Condado; 31 vec., 146 hab., 1 parr. Su situacion y productos se hallaran en la descripcion general del partido. Dist. 7 $\frac{1}{2}$ leg. de la cap. Contr. 1045 rs. 28 mrs.

BARRIOS, Ald. S. de Esp., en Galicia, prov. de Lugo, jurisd. de Castro de Rey, obisp. de Mondoñedo. Es una de las que componen la parroquia de Santa Maria de Otero (véase).

BARRIOS (LOS), Desp. R. de España, prov. de Zamora, partido de los Lugares del Vino.

BARRIOS DE NISTOSO (LOS), L. S. de Esp., prov. y part. de Leon, jurisd. de Cepeda. A. O., 50 vec., 217 hab., incluidos los de los otros dos pueblos que forman estos barrios, 1 parr. Sit. en terreno montuoso al N. de Requejo. Se compone de los pueblos de Villar, Tabladas y este de Nistoso, con una parroquia en cada uno, y todas 3 servidas por un solo cura que vive en Villar, el cual se halla situado al S. de Nistoso, y este al N. de Villar; Tabladas está al O. de los dos, por lo que vienen á formar un triángulo. Produce arces, tuénganos, heno para el ganado mayor y centeno; en Nistoso se cria algún lino en corta cantidad, el cual se riega con el agua de una fuente estremadamente fria y copiosa, y con cuyo caudal se forman por

las inmediaciones varios arroyuelos, que todos ellos bajan al lugar de Olaniegos. Ind. carboneria. Dist. 8 leg. de la capital. Contribuye con la jurisdiccion.

BARRIOS DE SALAS (LOS), V. R. de Esp., prov. de Leon, part. de Ponferrada, Exenta. A. O., 200 vec., 907 hab., comprendidos los de los 3 pueblos Lombillo, Salas y Villar, 1 parr. en cada uno. Sit. el primero sobre una colina, á cuyo pie O. está Salas; algo mas inclinado en esta direccion está Villar; distantes uno de otro un tiro de bala, y los tres, 3 leg. S. E. de Ponferrada. Produce algun trigo, centeno, hortaliza, nabos y patatas, y sobre 28,000 cántaros de vino. Contr. 3402 rs. 1 m. Derec. enag. 1101 rs. 18 mrs.

BARRIOS DE VEGA, L. S. de Esp., prov. de Palencia, part. de Carrion, obisp. de Leon. Reg. P.; 26 vecinos, 109 hab., 1 parr., 1 erm., 1 pósito. Sit. en vega llana, en medio de los dos cáuces de la rivera de Saldaña, que bañan toda su vega, que llaman Alta y Baja y se surten de las aguas del r. Carrion; clima muy frio, abundante de aguas; conf. con Santa Olaja de la Vega, Valcabadillo y el Santuario de Nuestra Señora de la Pedrada. Produce buenos pastos y yerba, mucho centeno, poco trigo y cebada, legumbres y lino de mediana calidad, ganado vacuno y caballo y alguno lanar. Ind. 1 molino harinero. Dist. 5 leg. de la cab. de part. Contr. 1068 rs. 28 mrs. Derec. enag. 221 rs. 8 mrs.

BARRO, L. de Esp., prov. de Asturias, concejo de Piloña; los vecinos estan incluidos con los de Porciles, parr. de Berbio (véase *este art.*).

BARRO (NUESTRA SEÑORA DE LOS DOLORES), Parr. de Esp., prov. de Asturias, concejo y arcip. de Llanes, arcid. de Villaviciosa, obisp. de Oviedo; 60 vec., 277 hab., incluso el lugar de Acebo. Sit. en el valle de Celorio en despoblado sobre una peña llamada Cueto de los Barcos. Conf. por N. con el mar Cantabrico, por S. con las parroquias de Porrua y Posada, por E. con la de Celorio y por O. con la cuesta de santa Lucia y priorato de san Antolin, extendiendo sus términos $\frac{1}{2}$ leg. á todos aires. Hay 4 ermitas, y en una de ellas llamada santa Dorotea se celebra una feria el dia de la santa. Entre Barro y Niembro forma el mar una espaciosa ria que hace el puerto ó abra llamada de Niembro,

y en estos dos pueblos hubo gremio de mercaderes; por dicha abra desagua en el mar el pequeño río de Calabres, que desde las sierras de la colindante parroquia de Posada se descuelga á los llanos corriendo de S. á N. $\frac{1}{2}$ leg. Cogen los vecinos de esta parroquia en un quinquenio 2,300 fanegas de maiz y 80 de trigo. Se compone de los lugares de Barro, que es la matriz, Niembro, Balmori y Acebo. Dist. 1 leg. al O. de Llanés y $\frac{1}{4}$ de leg. al E. de la iglesia parroquial. Contr. 194 rs. 6 mrs.

BARRO (SAN BERISIMO DE), Felig. S. de Esp., en Galicia, prov. de Santiago, jurisd. de Peñaflo. J. O., 166 vecinos, 717 hab., 1 parr. Contr. 2,300 rs.

BARRO (SANTA CRISTINA DE), Felig. Ab. y S. de Esp., en Galicia, prov. y arz. de Santiago, jurisd. de Tojos-ontos. J. O., 500 vec., 2506 hab., 1 parr. Sit. en la jurisd. del partido de Noya, y su parr. se compone de varios lugares. Está inmediato á la margen izquierda del río Tambre entre la villa de Noya y el puente de don Alonso. Produce trigo, centeno, maiz, vino y lino. Ind. 2 fabricas de curtidos. Contr. 15,181 reales 9 mrs.

BARRO (SANTA MARINA DEL), Felig. E. de Esp., en Galicia, prov. de Santiago, jurisd. de Jallas. J. O., 29 vec., 136 hab., 1 parroquia; confina con las de Fontecada, Baña y Paramos. Produce centeno, patatas, pastos y ganados. Contr. 700 rs.

BARROCA (LA), BAILIA DE FINESTRAS, L. R. de España, provincia de Cataluña, corregim. y obisp. de Gerona. A. O., 40 vec., 189 hab., 1 parr. Sit. en terreno montañoso. Conf. por el E. con san Martí de Llemaná, por el S. con las Serras y por O. con san Climent de Mer. Produce trigo y legumbres. Dist. 25 horas de Barcelona y 5 de Gerona. Contr. 1,784 rs. 19 mrs.

BARROMAN, L. R. de Esp., provincia y obisp. de Avila, part. de Arévalo, Sexmo de Aldeas. A. P., 62 vec., 248 hab., 1 parr. El nombre de este lugar es de origen arábigo, y está situado en una pequeña eminencia á las márgenes del río Zapardiel que le baña por O.; cielo despejado con un buen terreno, en el que se cogen abundantes cosechas de granos de toda especie con algun vino, aunque en el término del pueblo hay tierras á propósito para viñas y pastos para ganado lanar. Conf. con Moraleja de Matababras, san Estevan de Arévalo,

Naharros del Monte y despoblado de Bañuelos. La estension de su término es de 4,000 fanegas; 3,640 de tierras cultivadas, 400 de incultas; de las cultivadas 300 de primera clase destinadas á trigo, cebada y garrobas, 1,500 de segunda de trigo y garrobas, 1800 de tercera á centeno; fertilidad general, 4 por 1; tierras que se siembran cada año 1800, que descansan un año 1820, empleadas en granos 3,640, en pastos naturales 400; tierras concejiles 12. Dist. 10 leg. de la capital, 3 de Arévalo y 1 de Madrigal. Contr. 5,612 rs 2 mrs.

BARRON, L. S. de Esp., prov. de Alava, herm. de Lacoizmonte, obisp. de Calaborra, arcip. y vic. de Cuartango; 12 vecinos, 70 hab., 1 parr. 1 erm. Sit. al O. y $\frac{1}{4}$ leg. de Vitoria en un repecho ó ladera á la falda de un monte encinal parte de la sierra de Arcama. Conf. por N. con Villamanca de Cuartango mediando dicha sierra, por S. con la villa de Salinas de Añana dist. $\frac{2}{3}$ de leg., por E. y á $\frac{1}{4}$ con Artaza; y por O. á la misma distanc. con Gincá. Disfruta una porcion de dicho monte encinal, cuyos árboles por la mayor parte son huecos de puro viejos; por ser demasiado sequio y peñasco en su suelo se cria muy poca yerba; pero no faltan raposos, garduñas, urones y tal cual lobo, y abundan en sordas y alguna otra ave del país. Los naturales se utilizan de la leña, y mantienen en él sus ganados de labranza. Produce granos.

BARRONCELE, Ald. Ab. de Esp., en Galicia, prov. y obisp. de Lugo, jurisd. de Camba de Rodeyro. Es una de las que componen la parroquia de san Estevan de Carbuentes (véase).

BARROS (SANTA MARÍA MAGDALENA DE), Parr. de Esp., prov. de Asturias, concejo y arcip. de Langreo, arcid. de Gordon; 62 vec., 260 hab., 1 iglesia parroquial. Sit. en una pequeña llanura contigua al río Nalon, que le baña por O. donde hay un puente para pasar á la isla que aquí forma el río y llaman isla de Barros; y tambien le atraviesa por medio el riachuelo que dicen de Tiulla y desemboca inmediatamente en el Nalon. Conf. por N. con la de Hevia del concejo de Siero, por S. con la de Lada mediando dicho río Nalon, por E. con la de Turiellos y por O. con la de Riaño, todas tres de este concejo de Langreo, Los vecinos cogen anualmente de todos los frutos

comunales en el concejo, y la principal cosecha de escanda, trigo, maiz, centeno y habas asciende á 850 fanegas. Contr. 202 rs. 8 mrs. Derec. enag. 47 rs. 8 mrs.

BARROS, L. R. de Esp., prov., obisp. y part. de Santander, valle de Buelna. Reg. P., 48 vec., 197 hab., 1 parr. Su situacion y productos se hallarán en el artículo Buelna-Valle. Está á orilla del rio Besaya, y confina con términos de S. Matéo, Llano y Nuestra Señora de las Caldas. Contr. con el valle.

BARROSA, L. de España, prov. de Asturias, concejo de Castropól, 7 vec., 36 hab., parroquia de San Andres de Serantes (*Véase*).

BARRÓSA (LA), L. Ecl. de Esp., prov. de Leon, part. de Ponferrada, abad. de Carracédo. A. P., 21 vec., 87 hab. 1 parr. Sit. á la orilla izquierda del rio Sil, junto al lago de Carucédo, lindando con términos de Campañana, el Toral de los Vados donde se incorpora con aquel rio el Valcarcel, y con los pueblos de la Condueta y Poséntu que estan del otro lado del Sil. Produce granos, pastos y ganados. Dist. $4\frac{1}{2}$ leguas de la cab. de part. Contr. 419 rs. 15 mrs. Derec. enag. 39 rs., 29 mrs.

BARROSA (LA), L. de Esp., prov. de Asturias, concejo de Salas, 2 vec., 9 hab., parroquia de Godan (*Véase*).

BARROSA, Ald. S. de Esp., en Galicia, prov. y obisp. de Lugo, jurisd. de Neyra de Rey. Es una de las que componen la parroquia de Santa Maria de Penarrubia (*Véase*).

BARBOSAS, L. S. de Esp., prov. de Leon, part. de Ponferrada, coto de Barjas. A. O., 23 vec., 74 hab., 1 parr. aneja de la de Barjas. Pais montuoso y miserable por estar todo él entre peñascos; pero muy sano y delicioso á la vista por la perspectiva que presentan las sierras vestidas de mil clases de arbustos y maderas. Produce centeno, patatas y castañas. Dist. 7 leguas de la cab. de part. Contr. con el coto.

BARROSAS, L. de Esp., prov. de Asturias, concejo de Franco, 6 vec., 28 hab., parroquia de Mindes (*Véase*).

BARRÓSO, Felig. S. de Esp., en Galicia, prov. y obisp. de Orense, jurisd. de Avion. J. O., 70 vec., 452 hab., 1 parr. con 3 aldeas. Sit. á legua y $\frac{1}{2}$ de Ribadavia cortando por el N. del monte Faro, y $\frac{2}{3}$ de legua de Nieva. En terreno montuoso

junto al nacimiento del rio Avia. Produce centeno, maiz, lino y castañas. Contr. 2,285 rs. 3 mrs.

BARRUECO PARDO, V. Ord. de Esp., prov. de Salamanca, priorato de San Marcos de Leon, part. y obisp. de Ciudad Rodrigo. A. O., 160 vec., 650 hab., 1 parr., 1 erm., 1 pósito. Pertenece al condado de Ledesma (*Véase*). Está en terreno montuoso confinante con los pueblos del Milano, Villabuenas, Saldeana y Sauséle. En esta villa reside el vicario de la Orden de San Juan, á cuya jurisdiccion espiritual estan sujetos algunos curas de varios pueblos. Dist. 9 leguas de la capital, 32 de Valladolid y 50 de Madrid. Contr. 8,872 rs. 22 mrs.

BARRUELO, L. S. de Esp., prov. de Palencia, part. de Carrion, jurisd. de Aguilar. Reg. P., 11 vec., 53 hab., 1 parr. Sit. al pie de la sierra de Brañosera; conf. por N. con el pueblo de este nombre, por E. con Valverzóso que está á orillas del rio Camesa, por S. con Porquera de Santullan, y por O. con Villabellaco, cuyos términos baña el rio Ruagan. Produce granos, legumbres, pastos y ganados. Dist. 11 leguas de la cab. de part. Contr. con la jurisdiccion.

BARRUERA, L. S. de Esp., prov. de Cataluña, corregim. de Talarn, obisp. de Seo de Urgel. A. O., 1 parr. Sit. en terr. montañoso; conf. por el E. y S. con Duro de Vall de Boy, por O. con Cardet, y por el N. con Erilavall (*V. la descripcion del valle de Bohi*). Su poblacion está incorporada en el art. Durro. Produce centeno y pastos. Dist. 52 hor. de Barcelona y 13 de Talarn. Contr. 2,391 rs. 18 mrs.

BARRUELO, Ald. R. de Esp., prov. de Valladolid, part. de Torrelobaton. A. P., 63 vecinos, 293 hab., 1 parr., 1 pósito. Dist. $5\frac{1}{2}$ leguas de la capital. Contr. 1,079 rs. 29 mrs. Derec. enag. 261 rs. 8 mrs.

BARRUELO, Ald. R. de Esp., prov. y arz. de Burgos, part. de Castilla la Vieja, en Burgos, aldeas de Medina. Reg. P., 13 vec., 57 hab., 1 parr. Dist. $12\frac{1}{2}$ leguas de la capital. Contr. con las aldeas de Medina.

BARRUELO, Barrio de Esp., prov. de Burgos, part. y jurisd. de Villa Diego. (*V. este art.*)

BARRUELO, Barrio de Esp., prov. y obisp. de Santander, part. de Laredo, valle de Ruésaga (*V. Mentéra*).

BARRUNDIA, Herm. de Esp., en la prov. de Alava, cuadrilla de Mendoza; se compone de los pueblos de Audicana, Dallo, Echavari de Urtupiaña, Heredia, Hermua, Otaza, Ozaeta y Zusazola; cuyos vecindarios se verán en sus respectivos artículos. Se gobiernan por un A. O., su teniente, proc. general y 2 reg. en cada uno de ellos, y para nombrar justicia se juntan en Audicana. También nombran un alcalde de hermandad y un procurador provisional. Tiene 10 parroquias. Está situada esta hermandad en las faldas de la cordillera de los montes de Aranzazu, confines de la provincia de Guipúzcoa al E., y á 2 leguas de Vitoria.

BASA, Rio de Esp., en Aragon (*véase Gállego, río*).

BASABE, L. de Esp., en la herm., arciprestazgo y vicaría de Valdegovia, prov. de Alava, arz. de Burgos; 17 vec., 64 hab., 1 parr. Conf. por N. con varios pueblos de Castilla la Vieja, por S. con Pinedo, por E. con Mioma, y por O. con Acevedo. Produce toda clase de granos.

BASABURUA MAYOR, Valle de Esp., en Navarra, del cuartó partido de la merindad de Pamplona, de su dióc., arcip. de Araquil. Se compone de los pueblos de Aizaroz, Arraras, Beramendi, Berruete, Erbiti, Garzaron, Ichaso, Igoa, Jaunsarás, Orogueta, Udabe, Unzubieta y Yaben, cuyos vecindarios se verán en sus respectivos artículos. Tiene union este valle para lo gubernativo con Imoz, y el virey elige de la terna que de mancomun le presentan los 2 valles, uno para A. primero. Cada 6 años debe ser este de Berruete; por lo demas, cada pueblo elige su justicia para lo económico y civil. Sit. en terreno montuoso poblado de ayas, robles y otros árboles silvestres. Corre de E. á O. como 2 leguas, y 3 de N. á S.; conf. por N. con Leyza y parte de Basaburua menor, por E. con Ulzama, por S. con Imoz, y por O. con Larraun. Todos los pueblos de este valle son realengos, á escepcion de Aizaroz. Los mas de ellos están situados en una angosta vega que forman los montes, con direccion de E. á O. Por su centro corre un rio de bastante caudal, y en él se crian delicadas truchas. Fórmase de 2 arroyos que se desprenden de los montes de Unzubieta, de Arraras y Aizaroz. Estos 2 brazos, con direccion de N. á S., se unen

en la jurisdiccion de Garzaron, y desde allí, torciendo á O., van en busca del rio de Latasa. Abunda el valle en minas de hierro que dan ocupacion á bastantes brazos. Produce trigo, maiz, habilla y arveja. Las castañas abundan en el pais, y se crian ganados. Dista 5 leguas N. E. de Pamplona.

BASABURUA MENOR, Valle de Esp., en Navarra, merindad y obisp. de Pamplona, arcip. de Araquil. Es de figura casi triangular, entre los 43° 6' y 43° 14' de latitud, y 15° 45' y 15° 58' de longitud. Linda con el valle de Ulzama, entré el S. E. $\frac{1}{2}$ al E. y S. E. $\frac{1}{4}$ al S.; con Basaburua mayor por el S. E. $\frac{1}{4}$ al S. y S. S. O.; con el de Larraun por el S. S. O. y S. O. $\frac{1}{2}$ al S.; con el de Arraiz por el S. O. $\frac{1}{2}$ al S. y S. O. $\frac{1}{4}$ al O.; con Guipúzcoa por el S. O. $\frac{1}{4}$ al O. y N. $\frac{1}{4}$ al N. E.; con el valle de San Estevan de Lerin por el N. $\frac{1}{4}$ al N. E. y S. E. $\frac{1}{4}$ al E. Comprende este valle 6 villas y 2 lugares: en una linea casi paralela á la base del triángulo que forma el valle, y á poca distancia de su vértice, estan los pueblos Goizueta al E. y Arano al O. Los otros pueblos Beinia-Labayen, Saldias, Eresun, Ecurra, Leyza y Areso, corren casi sobre la base de E. á O. con el orden que van nombrados. Por su situacion, Leyza es el mas central de los 8 lugares. Produce maiz, trigo y una mediana cosecha de alubias, manzanas y castañas. Hay mucho ganado en el valle, y con los estiércoles é industria se hace producir al suelo, aunque frio, una tal cual cosecha. De poco tiempo acá se ha introducido el uso de la cal para abonar las tierras; el efecto ha sido muy bueno, y dura la virtud de la cal 20 años. Los naturales se aplican al trabajo de las ferrerías, y no descuidan las hilazas. La jurisdiccion civil y económica reside por lo comun en un A. y un Reg. que cada pueblo elige; y la criminal pertenece á la Real corte.

BASADRE (SAN ESTEVAN), Felig. S. de Esp., en Galicia, provincia de Lugo, jurisd. de Basadre; J. O., 9 vec., 49 hab., 1 parr. que comprende la aldea Gandarela. Contr. 105 rs. 23 mrs.

BASADRE (SANTA MARIA), Felig. S. de Esp., en Galicia, prov. de Lugo, jurisd. de Basadre. J. O., 11 vec., 69 hab., 1 parr. Contr. 197 rs. 31 mrs.

BASAGODA, L. S. de Esp., prov. de Cataluña, corregim. de Figueras, obisp.

de Gerona. A. O., 6 vec., 27 hab., 1 parr. Sit. en el camino que conduce desde Camprodon, por el Coll de Fac, en terreno sumamente escabroso, al pie de cuya rápida altura de 2 horas y $\frac{1}{2}$ corre el río Muga. Produce trigo y legumbres. Ind. aros de madera para tonelería. En su término hay minas de alcohol. Dista 30 horas de Barcelona y 8 de Figueras. Contr. 984 rs. 18 mrs.

BASAHON, Desp. de Esp., en Navarra, merindad de Tudela, cuyos términos están agregados á los de la villa de Ablitas, y conservan el nombre con pequeña alteración.

BASAN GRANDE, Ald. S. de Esp., en Galicia, prov. y obisp. de Lugo, jurisd. de Chantada. Es una de las que componen la parroquia de la villa de Santa Marina de Chantada (*Véase*).

BASAN PEQUEÑO, Ald. S. de Esp., en Galicia, prov. y obisp. de Lugo, jurisd. de Chantada. Es una de las que componen la parroquia de Santa Marina de Chantada (*Véase*).

BASAR, Ald. Ecl. de Esp., en Galicia, prov. y arz. de Santiago, jurisd. de Giro de la Rocha. Esta aldea compone parte de la feligresía de Vedra (*Véase*).

BASARAN, L. R. de Esp., provincia de Aragón, part. de Jaca. Reg. P., 14 vec., 52 hab. Sus productos están indicados en la cabeza del partido. Contr. 1,566 rs. 4 mrs.

BASARDILLA, L. R. de Esp., prov., obisp. y part. de Segovia, sexmo de San Lorenzo. A. P., 50 vec., 148 hab., 1 parr. Sit. entre los ríos Polendos y Pironcillo; conf. con términos de los pueblos de la Higuera, Brieba y Santo Domingo de Pirón. Sus productos son los que están indicados en el artículo de la capital, de la cual dista 2 leguas. Contr. 3,351 rs. 3 mrs.

BASAURI, Antiegl. de Esp., en el señorío de Vizcaya, merindad de Uribe, obisp. de Calahorra. Su población es de 72 casas, 482 hab., 1 parr. sit. al O. del río Nerva ó Ibaizabal; 1 erm. No tiene voto ni asiento en las juntas generales del señorío de Vizcaya, por haberse separado sin consentimiento de la de Arrigoriaga, de que era parte. Conf. por E. S. con la anteiglesia de Arrigoriaga y la de Galdacano, y por O. y N. con aquella misma y la villa de Bilbao. Ind. 1 ferrería y 3 molinos.

BASCARA, V. E. de Esp., prov. de Cataluña, corregim. y obispado de Gerona.

A. O., 52 vec., 218 hab., 1 parr., casa de postas con 4 caballos, y parada de diligencia. El nombre de esta villa es de origen arábigo, y se halla situada á orillas del río Fluvia, que se pasa por barca y es vadeable para carros; se ha construido nuevamente en él un puente de madera. Por este pueblo atraviesan los caminos que conducen desde Gerona á Figueras y á Rosas. Conf. por N. con Santa Locaya, por E. con el Mediterráneo, por S. con Coll de Oriols y Vila de Muls, y por O. con el mismo río Fluvia. Produce trigo, legumbres, vino y aceite. Dista 25 horas de Barcelona y 4 y $\frac{1}{2}$ de Gerona, en cuyo intermedio se encuentran los pueblos de Pont-mayor, Sarria, Medinya, la Ciñana y Orriols. Contr. 5,994 rs. 12 mrs.

BASCARRION, Desp. R. de Esp., prov. de Palencia, partido de Carrion, valle de Valdivia. Dist. 5 leg. de la cab. de part.

BASCOAS, Felig. Ab. de Esp., en Galicia, prov., obisp. y jurisd. de Lugo; Merino, 10 vec., 64 hab., 1 parr. Sit. á 1 leg. N.E. de la cap.; conf. con las parroquias de san Fiz, Boveda, Carballedo, Labia y Pedredra. Sus productos son los mismos que los del artículo Lugo (*Véase*). Contr. 271 rs. 29 mrs.

BASCÓS (SAN MARTIN DE), Felig. S. de Esp., en Galicia, prov. de Lugo, jurisd. de Coto-viejo. J. O., 34 vecinos, 125 hab., 1 parr. que comprende las aldeas de Carranchousa, Campo y Vila, y está unida á la de Sta. Eulalia de Canedo. Su situación y productos se hallarán en el art. Monforte, de donde dista $\frac{1}{2}$ hora S. E., y en el de Cotónuevo. Contr. 746 rs. 19 mrs. Derec. enag. 231 rs.

BASCON, Río de Portug. que entra en el Guadiana, 2 leg. mas abajo de la villa de Mertola, y por entre peñas y precipicios baja de lo mas alto de la sierra de Caldeyroam, pone término al Alentejo, y cerca de su union con el Guadiana recibe otros dos torrentes, llamados Lampas y Carreras.

BASCONCILLOS, L. S. de Esp., prov. y arz. de Burgos, part. de Candemuño, jurisd. de Quintanilla de Somuño. A. P., 9 vec., 41 hab., 1 parr. Sit. á 3 y $\frac{1}{2}$ de leg. de la cap.; conf. con los pueblos de Cayuela, Mazuelo y Villamiel, que todos están á la margen izquierda del río de Arcos. Produce granos, pastos y ganados. Contribuye con su granja 117 rs. 3 mrs.

BASCONCILLOS, L. S. de Esp., prov. y arz. de Burgos, partido. de Villadiego, Cuadr. del Tozo. A. P., 24 vec., 127 hab. 1 parr., mediano caserío. Sit. en la carretera que conduce desde Reynosa á Burgos, á orillas de río Uron; conf. con Arcellares Pedrosa de Arcellares y Sta. Cruz del Tozo, de igual situación y productos, que son algunos granos, buenas aguas, leña y ganados. Dist. 9 leg. de la cap., y desde Canduela hay 6 horas de marcha militar, en cuyo intermedio se encuentran Llanillo y el referido Pedrosa. Contribuye con su Granja, 904 rs. 23 mrs.

BASCONES, L. S. de Esp., prov. y part. de Santander, valle de Zamanzas, Reg. P., 21 vec., 93 hab., 1 parr. Este pueblo está cercado de Peñas y montes (*V. Villanueva de Rampalaez*). Conf. con los pueblos de Arriba y Peñalba. Dist. 11 $\frac{1}{2}$ leg. de Burgos. Contribuye con el valle.

BASCONES (SAN MIGUEL DE), Parr. de Esp., prov. de Asturias, conc. alfoz y arcid. de Grado, arciprest. de la Canal, obisp. de Oviedo; 103 vec., 506 hab., 1 iglesia parroquial y 2 erm. Sit. al E., y á 1 leg. de esta villa, en las márgenes del pequeño río que nace sobre Sama, y corriendo por esta feligresía desagua en el Nalon, junto al lugarcito de Llera, término de la parroquia de Sta. María, al frente de la de Balduno, en el concejo de las Regueras; abunda en trucha y anguila. Linda por N. con las de Santa María y Gurullés, por S. con las de Bayo y Trubia, por E. con la de Bercio, y por O. con las de Bayo y Gurullés. Se compone de las aldeas de Bascones, Valandres, Borondes, Tuevo, Nores y Nalio. Es patria de Fernando de Valdés, fiscal de Granada, oidor de Valladolid, murió abad de san Isidro de Leon, cerca del año 1623. Contr. 508 rs. 17 mrs. Derec. enag. 67 rs. 23 mrs.

BASCONES DE EBRO, L. S. de Esp., prov. y obisp. de Palencia, part. de Carrion. R. P., 13 vec., 52 hab. Sit. á la margen derecha del río de su nombre; conf. por S. con Sobrepenilla, por E. con Quintanilla, por O. con Cubillo de Ebro, y por N. con Quintanas-olmos, cuyos dos últimos están del otro lado del río. Sus productos son los que están indicados en el artículo Reynosa. Dist. 11 leg. de la cab. de part. Contribuye con Aguilar de Campó.

BASCONES DE VALDAVIA, L. S.

de Esp., prov. de Palencia, part. de Carrion, arz. de Burgos. Reg. P., 14 vec., 70 hab., 1 parr. Sit. en la inmediación del camino de Burgos á Santander, en una llanura regada por el río Buedo. Produce trigo, cebada y centeno. Ind. alguna arriería. Dist. 11 leg. de la cab. de part. Contr. con la jurisd. de Aguilar de Campó.

BASCONES DE LA OJEDA, L. S. de Esp. prov. y obisp. de Palencia, part. de Carrion, valle de Ojeda. Reg. P., 100 vec., 468 hab., 1 parr. Sit. en un valle casi cerrado, pasando por medio del lugar el río Buedo, originado de dos fuentes. Produce trigo, centeno, cebada, legumbres, lino y yerba. Ind. fabrica de lienzo ordinario (*V. Payo de Ojeda*). Dist. 6 leg. de la cab. de part. Contribuye con el valle.

BASCOY (SANTIAGO DE), Felig. Ecl. de Esp., en Galicia, prov. y arz. de Santiago, jurisd. de Mesía. J. O., 76 vec., 300 hab., 1 parr. que tiene por aneja la de Cabruy, que está á la parte del O. Sit. en terreno montuoso y frío como todos los pueblos confinantes suyos. Produce trigo, centeno, maíz, patatas y alguna cria de ganado vacuno, mular y lanar.

BASCUAS (SANTA MARIA DE), Felig. S. de España, en Galicia, prov. de Santiago, jurisd. de Cira. J. O., 48 vec., 217 hab., 1 parr. Sit. á la margen derecha del r. Deza; conf. con las parroquias de Péyra, Daos, Bodaño y Dornelas. Produce centeno, patatas, lino, pastos y ganados. Contr. 1150 rs. 24 mrs. Derec. enag. 250.

BASCUAS, Ald. Ecl. de Esp., en Galicia, prov. y obisp. de Lugo, jurisd. de Monte Cubeiro, y una de las que componen la parroquia de san Ciprian de Monte Cubeiro (*Véase*).

BASCUÑANA, Ald. R. de Esp., prov., obisp. y part. de Cuenca. Reg. P., 56 vec., 223 hab., 1 parr. Sit. entre riscos y montes de carrasca con algunas viñas; es escaso de aguas para regadío; conf. con el Villar de Domingo Garcia, que es muy abundante de buenos granos, vino y frutas, y lo mismo Torralba, que dista una legua. Los productos de Bascuñana se reducen á bellota, patatas, vino y trigo. Ind. telares de paños y lienzos. Dista 3 leg. de la capital. Contr. 1566 rs. 3 mrs.

BASCUÑANA, Ald. R. de Esp., prov. de Burgos, partido de Santo Domingo de la Calzada, de quien es aldea, obisp. de

Calahorra. Reg. P., 28 vec., 115 hab., 1 parr., 1 pósito. Sit. á $\frac{1}{2}$ leg. E. de Quintanar de Rioja, y de iguales ó semejantes productos. (*V. este art. y el de Castil Delgado*). Está entre los ríos Rubrillos y Tirón; conf. con términos de Quintanilla de las Dueñas, Cerezo y Termantos. Dist. 10 leg. de la cap. Contr. 1369 rs. 17 mrs. Derec. enag. 242 rs. 9 mrs.

BASCUÑUELOS, L. R. de Esp., prov. y arz. de Burgos, corregim. de Villarcayo, Aforado de Moneo. Reg. P., 30 vec., 128 hab., 1 parr. Sit. en una llanura á las faldas de un monte que está á la parte del N. Se divide en dos barrios que distan 80 pasos uno de otro, y cada uno tiene su fuente en forma de pozo; conf. por S. con Lozaxes, por O. con Viracs y con Cadiñanos, por E. con Paraquelos, por N. con Estremiana. Todos en el radio de $\frac{1}{2}$ legua, y de iguales ó semejantes productos que se reducen á 800 fanegas de trigo, 200 de cebada, 80 de avena, 50 de legumbres, 200 cántaros de vino ghaçoli, poca fruta, y como unos 200 cabezas de ganado lanar. Ind. tornería en que se fabrican tinteros, canillas, usos, molinillos y otras menudencias. Este lugar es uno de los 4 desahorados de las Encartaciones de Vizcaya; pues hace como unos 130 años perdió los fueros de provincia. La cabeza de éste, de Villarian y Bustillo que forman el concejo, es la villa de Moneo, donde se reúnen para nombrar procurador sujeto á la justicia de Villarcayo. Dist. 13 leg. de la cap. Contr. 411 rs. 26 mrs. Derec. enag. 185 rs. 22 mrs.

BASELGAS (LAS), Barrio de España, prov. de Asturias, conc. de Grado, parr. de Coalla. (*V. este art.*).

BASELLA, L. E. de Esp., prov. de Cataluña, corregim. de Cervera, obisp. de Urgel. A. O., 1 parr., su vicario se hallará en el artículo Aguilar, Basella y Clua. Está situado en un cerro inmediato al lugar donde la rivera salada se une al río Segre.

BASGARD, Rio de Esp., en Cataluña, (*Véase Segre*).

BASIGO DE BAQUIO, Antiegl. de Esp., señ. de Vizcaya, merind. de Uribe, obisp. de Calahorra, 1 fiel Reg. y 2 cabos de los respectivos alcaldes de las villas de Bermeo, y Munguia; 72 casas, 76 vec., 354 hab., 1 parr., 4 erm., 1 hosp. Sit. sobre la costa del Océano donde el río Estepana,

que naciendo á la falda del monte de Elorriaga y sierra de Bermeo atraviesa la población, forma un puerto defendido por un fortín denominado Birquilanda. Las aguas del mar llegan hasta la presa del molino llamado de Urquiza, distante de la costa unos mil pasos, con cuyo riego, el del río y otros arroyos que en él se incorporan, hacen en lo llano una vega fértil en trigo, maiz, lino y otros frutos, cogiéndose en lo alto bastante castaña. Conf. por E. y S. con las villas de Bermeo y Munguia, y por O. con las anteiglesias de Meñaca, Larrauri, Maruri y Lemoniz. Hay fundadas 4 obras pias á saber: maestro de gramática, otro de primeras letras, misiones cada 3 años y dotes para huérfanas. Las 3 primeras son fundacion de don Francisco de Renteria, y la cuarta de don Juana de Mujica é Idiaquez. Tiene el 17.º voto y asiento en las juntas generales de Guernica. Sus montes abundan de arboles, pastos, yerbas medicinales, caza y algunas minas de cobre, hierro y otros metales. Ind. 5 molinos y 1 fabrica de fierro. dist. 5 leg. de Bilbao.

BASILLAO, Ald. R. de Esp., en Galicia, prov. y obisp. de Lugo, jurisd. de Moreda. Es una de las que componen la parr. de Santa María de Ferreyra (*Véase*).

BASILLE, Ald. S. de Esp., en Galicia, prov. y obisp. de Lugo, jurisdiccion de Neyra de Jusa. Es una de las que componen la parr. de santa Catalina de Pousada (*Véase*).

BASILLI Ald. S. de Esp., en Galicia, prov. de Lugo. J. O., 5 vec., 23 hab. Sit. en la carretera que conduce de Ruitelan á Lugo, entre Nogales y Ferreyros de Valboa. Confina con los pueblos de Constanti, Baralla, Gandian, Escovio, san Estevan y santa Isabel. Produce centeno, patatas, ganado vacuno y de cerda.

BASMAYOR, L. de España, prov. de Asturias, conc. de Navia; 26 vec., 83 hab., parr. de Ponteciella (*Véase*).

BASQUIÑUELAS, L. S. de Esp., prov. de Alava, herm. de la Rivera, vic. de Miranda, obisp. de Calahorra. J. O., 12 vec., 48 hab., 1 parr. Es uno de los 23 pueblos de la Rivera alta. Conf. por E. con Arbigano, por S. con Paul, á distancia de $\frac{1}{2}$ de legua; por O. con Salinas de Añana, y por N. con Escoba y Artaza, á $\frac{1}{2}$ legua. Produce toda clase de granos.

BASTAUALES (SAN JULIAN DE), Feligresía S. de Esp., en Galicia, prov. y arz. de Santiago, jurisdicción de Altamira. J. O., 190 vec., 576 hab., 1 parr. Sit. á 1½ leg. S. E. de Cobas, cuyos productos e industria son en todo semejantes (*Véase*). Conf. con las part. de Angron, Boullon, Angeles y Brion. Contr. 3,850 rs.

BASTAUALES (SAN SALVADOR DE), Felig. S. de Esp., en Galicia, prov. de Santiago, Jurisd. de Altamira. J. O., 36 vec., 152 hab., 1 parr. Contr. 900 rs.

BASTAZAS, L. Ord. de Esp., prov. de Aragón, part. y obisp. de Huesca. A. O., 17 vec., 65 hab. Conf. al N. con el territorio de Rodellan, al E. con el de Yaso, al S. con el de Labata, y al O. con el de Panzano. Produce 200 fanegas de trigo, 133 de avena, 1,613 arrobas de vino, 129 de aceite, y 13 de lana que dan 120 cabezas de ganado, manteadas en sus pastos, y 250 de cabrío. Dista 5 leguas E. N. E. de Huesca y 15 de Zaragoza. Contr. 1,565 rs. 4 mrs.

BASTIDA (LA), V. S. de Esp., prov. de Alava, partido y merindad de Bareba, obisp. de Calahorra y la Calzada, herm. de tierras del Conde; 500 vec., 1,800 hab., 1 parr., 1 ermita, 1 conv. de frailes franciscos, en donde hay un colegio de artes para religiosos y seglares, 1 hosp. Se gobierna por 1 alcalde, 4 regidores, 1 procurador síndico y 4 diputados. Sit. en la falda de la eminente sierra de Tolono, á 42° 36' de latitud y á los 14° 39' de longitud, al pie de una pequeña montaña que la defiende por E., al frente del río Ebro que baña su término por S., dividiéndoles de las villas de Haro y Briones, pertenecientes á la provincia de Burgos. Conf. por N. á ½ legua de distancia con los caserios de Taguernica y dicha sierra de Tolono, por S. con la villa de Briones, por S. O. con la de Haro, por S. E. con la de San Vicente de la Sonsierra, todas 3 á 1 leg., por E. á ½ con el lugar de Rivas, y por O. á la misma distancia con la villa de Briñas, población de la provincia de Burgos, dilatando su jurisdicción por la parte mas larga ½ legua. Los vecinos, ocupados en la agricultura no obstante lo reducido del terreno, en fuerza de su fertilidad y de la industria de los colonos, cogen como 20,000 cantaros de vino, 2,000 fan. de trigo, y 1,000 de cebada, legumbres, buenas hortalizas y leña. Sus perennes y

saludables aguas que bajan de la sierra, forman diferentes fuentes y suministran caudal suficiente para regar las huertas contiguas á la villa. Hay en el pueblo una escuela de primeras letras, botica, cirujano, médico, fabrica de aguardiente y mistela, y en su término hay canteras abundantes de piedra arenisca á propósito para edificar, y de mármoles melados cerca de la erm. de san Gines. En lo antiguo fue plaza de armas, y aun subsisten las ruinas del castillo que la dominaba, el cual estaba situado en lo mas alto de la montaña en un risco que termina en figura cónica; los trozos de baluartes y torreones que aun se conservan por la parte de N. y S., muestran haber sido de gran robustez y fortaleza; la llamaron nuestros historiadores castillo de Tolonio, Tolono ó Tullonio, por estar situado cerca del célebre santuario de este nombre (*V. Tolono*) Dist. 2 leg. N. de Pancorvo y 11 de Burgos.

BASTIDA (LA), L. R. de Esp., prov., part. y obisp. de Salamanca, cuarto de Peña del Rey. A. P., 43 vec., 207 hab., 1 parr. que tiene por anejo á Cilleros. Sit. en una sierra áspera contigua á las Quilmas, donde nace el arroyo que le riega en la fuente Laygesa. Produce centeno, pastos, patata, y algun trigo y cebada. Sus habitantes hacen carbon de brezo que portean á otros puebls. Dista 10 leguas de la capital. Contr. 400 rs. 8 mrs.

BASTIDA (NUESTRA SEÑORA DE LA), en Esp., es una ermita en la provincia de Toledo á ¾ de legua de la ciudad de este nombre, entre S. y O. Es célebre por haber sido el primitivo convento de padres franciscos observantes de la ciudad de Toledo, y lo es mucho mas, porque en ella hizo vida austérisima la venerable Maria Ana de Jesus, terciaria de san Francisco. Hay en ella una casa para el que la cuida y 3 cuevas donde dicha Virgen hizo penitencias, y se retiraba á orar; las 2 estan dentro de la ermita y la otra á espaldas, y debajo del altar mayor.

BASTIDA (SAN MIGUEL DE LA), Felig. S. de Esp., en Galicia, prov. de Lugo, jurisdicción de Barón, obispado de Oviedo. A. O., 70 vec., 451 hab., 1 parr. que comprende las aldeas de Pacios, Moulisa, Testoso, Dracela, Lerin, Pereyra, Queixoiro y la de su nombre, y es aneja de la del

Padrón. Pertenece á la religión de san Juan, y está situada parte en valle, y parte en montaña, y dando vertientes al río Eo. Produce centeno, maiz, avena, patatas, nabos y cria de toda especie de ganado. Contr. 682 rs. 20 mrs.

BASTIDA DE BELLERA, L. S. de España, prov. de Cataluña, corregim. de Talará, obisp. de Seo de Urgel. A. O., 4 vec., 18 hab., 1 parr. Sit. en terreno montañoso; conf. por el E. con Estañil, por el S. con Santarada, por O. con Sarroca de Bellera y por el N. con Larent. Produce trigo y pastos. Dist. 46 horas de Barcelona y 7 de Talará. Contr. 1,077 rs. 12 mrs.

BASTIDA DE ORTONS, L. R. de España, prov. de Cataluña, subdeleg. y obisp. de Seo de Urgel, corregim. de Puigcerda. A. O., 31 vec., 143 hab., 1 parr. Sit. en terreno llano, cerca del río Segre; conf. por el E. con Ges, por el S. con Adrahent, y por el N. con la Seo de Urgel. Produce trigo. Dist. 37 horas de Barcelona y $1\frac{1}{2}$ de Seo de Urgel. Contr. 1,772 rs. 28 mrs.

BASTIDA DE SORT, L. S. de España, prov. de Cataluña, corregim. de Talará, obisp. de Seo de Urgel. A. O., 14 vecinos, 46 hab., 1 parr. Sit. en camino de rivera; confina por el E. con Sort, por O. con Castellví, y por el N. con Olp. Produce trigo. Dist. 50 $\frac{1}{2}$ horas de Barcelona y 13 de Talará. Contr. 1,561 rs. 20 mrs.

BASTRONIZO, L. R. de España, prov. y part. de Santander, valle de Igüña. Reg. P., 64 vecinos, 287 hab., 1 parr. Dist. 22 leguas de Burgos. Contribuye con el Valle.

BASTUS, L. S. de España, prov. de Cataluña, corregim. de Talará, obisp. de Seo de Urgel; 12 vecinos, 51 hab., 1 parr. Produce trigo, vino y aceite. Dist. 37 horas de Barcelona y 3 de Talará. Contribuye 2,028 rs. 30 mrs.

BATA, L. de España, prov. de Asturias, concejo de Morcín, parroquia de San Sebastian (*V. este artículo*).

BATALLA, V. de Portugal, prov. de Estremadura, comarca de Leyría; 733 fuegos, 1,552 hab., 1 parr. y un magnífico convento de dominicos, fundado por el rey don Juan el I, con algunas ermitas. Sit. a leguas S. O. de la ciudad de Leyría, en una llanura que la domina, y se estiende al S. hasta el lugar de Aljubarrota, en un agradable valle, regado por el río Lena que es el más caudaloso de los dos que ró-

dean á Leyría. El convento es de tres alturas y desahogada nave, y á su derecha, entrando y muy cerca de la puerta, tiene una hermosa capilla ochavada, sostenida por un orden de columnas, en medio de las cuales reposan, en un tímulo elevado, las cenizas del fundador y de su muger. Hay tambien otros sepulcros de varios reyes y personas reales. En esta villa fue donde el rey don Juan el I, dió la famosa batalla de Aljubarrota, en 14 de agosto de 1385, por cuya victoria, fundó este magnífico templo. Los moradores de esta villa se dedicaban antiguamente á obras de azabache; pero en vista que ya sus obras no son de ningun aprecio, se dedican á la agricultura, aprovechándose de la fertilidad del término que abunda en granos, vino, aceite, excelentes frutas, ganado y caza, y se halla rodeado de estensos y bien poblados pinares, que proveen de madera á los pueblos vecinos.

BATALLANES (SAN PEDRO), Felig. S. de España, en Galicia; prov. y obispado de Tuy, jurisd. de Salvatierra. J. O., 47 vec., 193 hab., 1 parr. anejo de Guillade (San Miguel de) (*Véase*). Es una aldea pobre, y mucha parte de ella inculta por ser pedregosa; conf. por S. con monte comun, y por N. con un río. Produce maiz y algun vino. Contr. 1,707 rs. 4 mrs.

BATALLANES (SANTA EULALIA), Feligresia S. de España, en Galicia, provincia y obisp. de Tuy, jurisdicción de Sobroso. J. O., 93 vecinos, 216 hab., 1 parr. Contr. 3,008 rs. 12 mrs.

BATAN, Ald. S. de España, en Galicia, prov. y obisp. de Lugo, jurisd. de Taboada. Es una de las que componen la parr. de San Lorenzo de Gondulle (*Véase*).

BATAN, Ald. Ord. de España, en Galicia, prov. y obisp. de Lugo, jurisd. y encomienda de Puerto Marín, San Juan. Es una de las que componen la parroquia de Santiago de Saá de Paramo (*Véase*).

BATAN DE ABAJO, Granj. S. de España, prov. de la Mancha, part. y término de Alcaraz (*Véase*).

BATAN DE ARRIBA, Granj. S. de España, prov. de la Mancha, part. y término de Alcaraz (*Véase*).

BATEA, V. Ord. de España, provincia de Cataluña, corregim. y obisp. de Tortosa. A. O., 372 vecinos, 1,519 hab., 1 parr. Sit. entre montañas, con alguna elevación, en

el camino/carretero que va á Favara. Produce trigo, vino y aceite. Dist. $42\frac{1}{2}$ horas de Barcelona y 12 de Tortosa. Contrib. 32,536 rs. 27 mrs.

BATEAHO, L. S. de Esp., provincia de Asturias, conc. de Gijón; 32 vec., 143 hab., de la parroquia de Cenero ó Ceñero (*V. este artículo*).

BATERNA, L. S. de Esp., prov. de Avila, Sexmo de Santiago, A. P., 23 vecinos, 97 hab., 1 parr. Sit. á la márgen derecha del rio Adaja; conf. con los pueblos de Robledillo, Villaviciosa y Solosanche. Produce lino, trigo, centeno, garrobas, patatas, legumbres, frutas y pastos. Dist. 3 leguas de la capital.

BATERNO, V. S. de Esp., prov. de Extremadura, part. de Trujillo, arz. de Toledo. A. O., 51 vec., 168 hab., 1 parr., 1 pósto. Sit. entre Tamurejo y Agudo, de igual situacion y productos que el primero (*Véase*). Riega su término el rio Esteras y confina con los de Sjúrcela y Villaria de los montes, ó del Duque. Produce centeno y cebada. Dist. 28 leguas de la capital, 18 de la cabeza de partido. Contr. 1,817 rs. Derechos enagenados 405 rs. 7 mrs.

BATÉT, L. S. de Esp., prov. de Cataluña, corregim. y obisp. de Gerona. A. O., 90 vec., 476 hab., 1 parr. Sit. en terreno montuoso, pero bueno para toda especie de granos; conf. por el E. con Santa Pau, por el S. con la Cot, por O. con San Cristofol, y por el N. con Baguda. Toda la parroquia consiste en casas de campo, y hay ademas de la iglesia otra capilla de la Santisima Trinidad. Produce trigo, legumbres y fajol. Dist. $22\frac{1}{2}$ horas de Barcelona y 9 de Gerona. Contr. 8,431 rs. 2 mrs.

BATLIU DE SAS, L. E. y S. de Esp., prov. de Cataluña, corregim. de Talarn. Obisp. de Seo de Urgel. A. O., 9 vec., 43 hab., 1 parr. Sit. en terreno montañoso; conf. por el E. con Mañanet, por el S. con Masibert, por O. con Peranera y por el N. con Bay. Produce centeno y pastos. Dist. $49\frac{1}{2}$ horas de Barcelona y $10\frac{1}{2}$ de Talarn. Contr. 1,839 rs. 33 mrs.

BATOS, L. Ecl. de Esp., prov. de Aragon, part. y obisp. de Jaca. A. O., 23 vec., 84 hab., 1 parr. Su situacion y productos estan indicados en la cabeza de partido. Dist. 1 legua de Jaca. Contr. 1,565 rs. 4 mrs.

BATRAGUA, (Esp. S. de Esp., prov. de Aragon, part. de Jaca. A. O.

BATRES, V. S. de Esp., prov. y part. de Madrid, arz. de Toledo. A. O., 21 vec., 100 hab., 1 parr. aneja de Serranillos. Sit. en terreno barrancoso; conf. por el O. con el rio Guadarrama, y por el N. con Arroyo Molinos, y no lejos estan los pueblos de Moraleja, Carranque, Palomeque, el Viso, y Lomjınchar. Llámase así por haber sido señores de esta villa los insignes caballeros y escritores Fernan Perez de Guzmán y Garcilaso de la Vega. Tiene un famoso castillo que presenta vestigios del siglo XIII. Hay una abadía con un templo ruinoso, que fue de Templarios, y hoy pertenece á las monjas de Griñon, á sus inmediaciones un estanque de argamasa romana; hay tambien otro de igual clase á distancia de 1 legua, en la márgen derecha del Guadarrama. Tiene una huerta, y en ella una fuente llamada de Garcilaso, donde en 4 lápidas de alabastro estan inscriptas 4 composiciones en verso de distinto metro, que son obra de Góngora, del maestro Hortensio, Villahermosa y Mendoza. Produce granos de todas clases, aceite y legumbres; tiene un buen monte de encina. Dist. 5 leguas de la capital. Contr. 1,037 rs. 30 mrs.

BATUECAS, Dehesa de Esp., prov. de Extremadura, obisp. de Coria, jurisd. de Granadilla. Sit. en el término del lugar de la Alberca, en su parte meridional, adonde los vecinos asientan sus colmenas de invierno, y establecen majadas para los ganados en la estacion de los frios. Tiene una legua de largo y $\frac{1}{2}$ de ancho; su figura es la de un cubilete reto por un lado hasta el fondo, que es uno de los caminos principales por donde se entra en ella. El otro que va desde la Alberca, aunque disimulado por los rodeos, es más incómodo porque todo es cuesta. Esta cercada por todas partes de sierras muy altas, cortadas, desiguales y escarpadas, distinguiéndose entre ellas la llamada Peña de Francia, santuario dedicado á la Madre de Dios (*Véase*). El terreno de las Batuecas es áspero y frágoso, su pendiente difícil, pero no del todo estéril. Esta poblada de encinas, alcornoques, jaras, madroñeras y otros arbustos. Abunda de caza mayor y menor, y de pastos para toda clase de ganados. Las aguas que bajan de la circunferencia de las sierras, forman arroyuelos y cascadas muy variadas, viniendo todas á reunirse en el rio llamado Batuecas, que nace en la sierra de

Monsagro. El valle de esta dehesa, que tiene como $\frac{1}{2}$ legua de estension, es fértil y capaz de toda clase de producciones, excepto las de granos; pero es excelente para legumbres y arbolado, hallándose en él con abundancia, cedros, cipreses, pinos, tejos, castaños, naranjos, limoneros, olivos y otras clases de frutales. En él se fundó el año de 1599 el convento de Carmelitas, llamado *el Desierto de las Batuecas*, en la parte de terreno que se compró á la Alberca, y está comprendido dentro de una cerca magnífica por su altura y estension. Tiene su entrada en la parte oriental, y desde ella hasta el convento hay un paseo formado de calles de cedros y otros árboles, guarneciendo sus lados cuadros primorosos de boges, sembrados de flores y de frutales. Todo ello presenta una vista pintoresca, á que contribuye mucho la abundancia de aguas para riego y fuentes tan bien construidas como situadas. La fabrica del convento es sencilla, baja y sólida; su forma es un perfecto cuadrilátero, en cuyo centro está la iglesia. Cada celda, con su correspondiente jardín, tiene 20 pies de estension. A uno de los lados está la hospedería donde se coloca á los forasteros. Las obras adyacentes al convento són: la panadería, 1 molino harinero, otro de aceite y 1 horno de fundicion. A diferentes distancias del convento hay 17 ermitas con los nombres de los santos á que están dedicadas; cada una consta de celda, cocina, leñera y oratorio, todo muy reducido y con lo preciso para el tosco abrigo del religioso que va de ejercicios á ellas. Durante su estancia se le asiste de la casa con el alimento frugal y austero que es de costumbre, entendiéndose con aquella en las ocurrencias imprevistas, por medio de una campana, con la cual corresponden tambien siempre que se tocan las del convento para las horas de coro y demas observancias regulares. La temperatura de las Batuecas es generalmente dulce y suave, pero diversa, segun la posicion en que se considera. Las sierras abrigadas del N. son cálidas y ardorosas, pero las expuestas á él, aunque frías, conservan poco la nieve, y se templan segun se va descendiendo al valle. Este es húmedo y penetran hasta él las escarchas, pero no cuaja la nieve; los grandes calores solo se sienten desde las 10 de la mañana hasta las 3 de la tarde, por

razon del arbolado y la pronta ocultacion del sol. Todo cuanto se ha referido en varios libretes, y aun en algunos diccionarios geográficos, acerca del descubrimiento de las Batuecas, son meras fabulas inventadas para la diversion de niños y de gente ociosa. Dista 5 leguas O. de Ciudad Rodrigo, 12 N. de Salamanca, 7 E. de Bejar y 12 S. de Plasencia.

BAUL, Rio de España, en Andalucia, (*V. Guadalquivir, rio*).

BAUSEN, L. R. de Esp., prov. de Cataluña, corregim. del valle de Aran, obisp. de Urgel. A. O., 68 vecinos, 296 hab., 1 parr. Su situacion, productos é industria (*V. el art. del Valle*). Dist. 61 horas de Barcelona y 4 de Viella. Contr. 1,946 rs. 22 mrs.

BAUSITJAS, Ald. S. de Esp., prov. de Cataluña, corregim. de Figueras, obisp. de Gerona. A. O., 2 vec., 9 hab., 1 parr. Sit. en terreno montañoso; conf. por el E. con Freixa, por el S. con San Genis Desprat, por el O. con Ntra. Sra. de Requesens, y por el N. con Francia. Produce trigo, legumbres, vino y aceite. Dist. 26 $\frac{1}{2}$ horas de Barcelona y 3 de Figueras. Contribuye 1,405 rs. 32 mrs.

BAVICA, Ald. Ab. de Esp., en Galicia, prov. de Lugo, jurisd. de Camba de Rodeyro. Es una de las que componen la parr. de Santa Maria de Vilela (*Véase*).

BAVILA FUENTE, V. S. de España, prov., part. y obisp. de Salamanca, cuarto de Val de Villoria. A. M. y O., 192 vec., 683 hab., 1 parr. 1 pósito. Sit. al O. de Cordovilla, en la carretera que conduce desde Montes Claros á Salamanca por Peñaranda de Bracamonte. Produce trigo, centeno, cebada, garrobas, titos, garbanzos y uva. Hay una excelente fuente de aguas minerales, llamada del Caño. Conf. con términos de fuente del Caño, Laguna, Laguna de San Martin, San Morales y los Lagos de Morinigo. Dist. 4 leguas de la capital, pasando por Aldea Lengua, y desde Peñaranda hay 5 $\frac{1}{2}$ horas de marcha militar, pasando por Cordobilla y Morinigo. Contr. 13,957 rs. 10 mrs.

BAVIO (SANTA MARTA DE), Felig. Ecl. de Esp., en Galicia, prov. de Betanzos, jurisd. de su nombre. J. O., 43 vec., 194 hab., 1 parr. Contr. 1,199 rs. 28 mrs.

BAXAURI, L. S. de España, provincia de Burgos, partido de Miranda de Ebro,

condado de Treviño, obisp. de Calahorra. Reg. P. 18 vec.; 100 hab.; 1 parr. (*Véase Treviño y Urarte*). Dist. 20 $\frac{1}{2}$ leguas de la capital. Contribuye con el condado.

BAYARCAL, L. R. de España, prov. y arz. de Granada, part. de Ujijar. A. P., 205 vec.; 854 hab.; inclusos 3 cortijos de su jurisdicción, 1 parr.; 1 pósito. El nombre de este lugar es de origen árabe. Sit. al pie de la Sierra Nevada, y cerca del puerto del Lobo, á orillas de un riachuelo que se incorpora con el río Ujijar. Conf. con los pueblos de Patrón, y Guarros y Laróles. Produce trigo, maíz, aceite, bellotas y castañas. Dist. 14 leguas de la capital. Contr. 2,813 rs. 22 mrs.

BAYARCAS, L. S. de Esp., prov. y arz. de Granada, part. de Orjiba. A. P., 35 vec.; 107 hab.; 1 parr. anejo de Carataunas, 1 pósito. Para su situación (*Véase Orjiba, partido*). Produce trigo, centeno, habichuelas, seda y maíz. Dist. 9 leguas S. E. de la capital. Contr. 840 rs. 18 mrs.

BAYARQUE, V. S. de Esp., prov. de Granada, part. de Baza, obisp. de Almería. A. P., 150 vec.; 644 hab.; 1 parr., 1 pósito. El nombre de esta villa es de origen árabe, y se halla situada en las faldas de la sierra de Bacares, en una vega regada por los ríos de Seron y Bacares, y á $\frac{1}{2}$ de legua de Almanzora; está rodeada de montañas de bastante elevación, de modo, que para entrar en ella por todas partes, es necesario bajar cuevas. Al S. de esta villa de Bayarque se despeña un soberbio torrente, por donde pasan las aguas de toda la sierra de Bacares; sus dulces y delicadas aguas fecundizan su pequeña vega, abundante de esquisitas frutas; la tierra de riego produce dos cosechas; una de primavera y otra de verano. Todo el sobrante de las aguas se recoge en la parte inferior de dicha vega, en el sitio que llaman el Angosto, que parece embudo por su grande estrechez; sobre este sitio está el salto del Cuervo, llamado así por ser un horrendo precipicio cuya elevación pasa de 100 varas castellanas, tomadas de las aguas á la cima de la Peña; en la parte septentrional está la famosa cueva de la Paloma, en la que se encuentra mineral al parecer de cobre; los antiguos trabajaron infinito en ella, según lo demuestran las largas y profundas minas que allí se ven, y á las que no se les ha en-

contrado el fin por estar muy maltratadas por la injuria de los tiempos. A un tiro de escopeta, sobre otro gran cerro, estaba Tixola la antigua, cuyos muros permanecen aun; no queda ninguna casa, solo sí algibes y muchos pozos que aun no se han cegado, cuya figura es cónica por la boca, y á proporción de su profundidad van ensanchando; los naturales llaman á estos pozos silos, que los usaban para conservar el trigo, sirviéndoles de almacenes; mas nosotros creemos que mas bien serian calabozos para los delinquentes. Al O. de este cerro hay un cortado de piedra de grande elevación, y por el ángulo entrante está un sitio que fluye pez mineral ó asfalto en poca cantidad. Esta poblacion tiene el nombre de Bayarque porque era propia de un moro nombrado *Bayajar*, y que habiéndole llamado un amigo suyo, respondió prontamente en lengua castellana: Bayajar, ¿que quieres? y despues para quitarle la dureza de la sílaba *ja*, se ha usado de la palabra Bayarque. Su jurisdicción se estiende sobre las faldas de la sierra de Bacares, 1 legua de longitud de N. á S. y $\frac{3}{4}$ de legua de latitud de E. á O. Confina por E. con las villas de Sufli y Sierro, que pertenecen al marques de Ariza; por S. con la de Bacares, que es del duque de Abrantes; por O. con Seron, que es de la condesa de Miranda, y por N. con la de Tixola, cuya dilatada vega se fertiliza con las aguas sobrantes de Seron, Bacares y Bayarque, y con la famosa fuente de Cela que mana en medio de la gran llanura de este nombre. Al N. de dicha villa está la fuente que es un baño excelente para curar toda enfermedad cutánea y reumas, la cual acaba de ser analizada por el Dr. D. Juan Bautista Solsona, médico comisionado por S. M. para hacer esta operacion con todas las fuentes del reino que merezcan serlo. En las dos villas de Bacares y Seron hay fabrica de hierro, de cuyo mineral son abundantes sus terrenos. Produce bellota, piñones, aceite, vino, trigo, cebada, centeno, maíz, habas y habichuelas; tiene buenas yeseras. Dist. 23 leguas de la capital y 2 N. de Bacares. Contr. 5,088 rs. 26 mrs.

BAYAS (SAN FELIX DE), Parr. de Esp., prov. de Asturias, jurisd. de Castrillon, conc. de Aviles, obisp. de Oviedo, hijuela ó anejo de Naveces (*V. este art.*). Está

situada cerca del mar; conf. con término de Santa María y Santiago del Monte; y con Ranón.

BAYAS, Ald. de Esp., prov. de Aragón, part. de Cinco Villas, obisp. de Pamplona. Sit. á $\frac{1}{2}$ legua de Egea de los Caballeros, y orilla del río Orés y canal del Tauste; conf. con término de Ribas y el Bayo. Sus productos son los indicados en la cabeza de partido. Dist. 7 leguas de Sos.

BAYAS, Barrio de España, prov. de Burgos, jurisd. de la villa de Miranda de Ebro (*V. este art.*).

BAYAS, R. considerable en la prov. de Alava; nace en las faldas meridionales de la famosa montaña de Gorbea, jurisd. de la herm. de Zuya, y enriquecido con algunos arroyos que se le juntan hasta el lugar de Arbonicano, atraviesa aquel valle de N. á S., y luego el de Quartango, bañando los pueblos de Sarria, Vitoriano, Luguiano, Anda, Catadiano que deja á la izquierda, y á la derecha los de Amezaga, la ferrería de la Encontrada y Sendadiano; entra luego por medio de las villas de Subijana y Morillas en la hermandad de la Rivera por el mojon de propiedad del lugar de Anucita; y continuando su curso de N. á S., baña las poblaciones de Hereña, Igai, Rivabellosa, jurisdicción de Quintanilla que deja á su izquierda; y las de Pobes Cacedo, San Pelayo, y Villabezana á su derecha; y corriendo desde aquí hasta los mojones de la provincia de Alava, desagua en el Ebro, poco mas adelante del puente de Bayas, cuyo pueblo, que es el último por donde pasa, le ha dado el nombre. Crianse en él con abundancia truchas asalmoadas de exquisito gusto, anguilas y otros peces.

BAYASCA, L. E. de España, prov. de Cataluña, corregim. de Talarn, obisp. de Seo de Urgel. A. O., 12 vecinos, 50 hab., 1 parr. Sit. parte en terreno montañoso y parte en bajo. Produce trigo, centeno y pastos. Dist. $53\frac{1}{2}$ horas de Barcelona, y $14\frac{1}{2}$ de Talarn. Contr. 2,242 rs. 5 mrs.

BAYDES, V. S. de Esp., prov. de Guadaluajara, part. y obisp. de Sigüenza. A. O., 70 vec., 295 hab., 2 parr. con su anejo Vianilla, 1 palac. de los condes de Salvatierra. Sit. á la falda de un cerro eminente donde antes hubo un castillo. Pasan por esta villa 2 rios, el Henares que nace á 4 leguas en la erm. de Nuestra Señora del

Henar, corre por Sigüenza, y se reúne aquí con el Salado, á quien llaman así por venir de las salinas de Imon; pero este pierde su nombre y toma el de Henares. Con él se riega una hermosa rivera de árboles de que abunda el pueblo, y se llevan las frutas á Madrid. Produce trigo, centeno, cebada, avena; mucho monte para carboncar y pasto para ganado lanar y cabrio. Dist. 18 leguas de Madrid, 8 de Guadaluajara, 2 de Sigüenza, 2 de Jadraque y 4 de Atienza. Contr. 1,851 rs. 14 mrs.

BAYÉN, L. Ab. de Esp., prov. de Cataluña, corregim. de Talarn, obisp. Seo de Urgel. A. O., 7 vecinos, 33 hab., 1 parr. Sit. en terreno montañoso. Produce centeno y pastos. Dist. $46\frac{1}{2}$ horas de Barcelona y $7\frac{1}{2}$ de Talarn. Contr. 647 rs. 16 mrs.

BAYL, Desp. S. de España, prov. de Aragón, part. de Jaca; A. O.

BAYLEN (BETULA), V. S. de España, prov. y obisp. de Jaen, part. de Linares. A. M. de primera clase, administ. subalt. de loterías, 1,249 vecinos, 3,941 hab., 779 casas, 1 parroquia, 1 castillo con torreones antiguos, 1 palacio de los condes de Benavente, 1 hosp. de pobres transcurtos, 4 posadas, buenas casas, 1 pósito, caja de correos y casa de postas con 10 caballos, y parada de diligencia. Sit. á los $38^{\circ} 06' 29''$ de latitud N. y á los $06^{\circ} 03' 30''$ de longitud O. del meridiano de Madrid, en el camino real de esta villa á Sevilla, formando un plano inclinado, rodeado por N. E. y S. O. de cerros de unas 100 toesas de elevacion sobre el nivel de su asiento. El término de esta villa se estiende á 16,908 fanegas y 10 celemines de tierra inclusa la poblacion, á saber: 6671 plantadas de olivos y estacares nuevos; 1,182 fanegas y 2 celemines en los ruedos de la villa; 4,887 de campiña con algun monte bajo que necesita de su roza para la siembra; 119 fanegas pobladas de vinedo; 3,852 de montes y pastos, parte de ellas de vecinos particulares; y 196 fanegas y 9 celemines que ocupa la poblacion y egidos estramuros; siendo de advertir que cada fanega contiene 510 estadales, que es el marco de Avila. Confina todo este término por E. y S. con el rio que antiguamente llamaban Guadal y hoy Guadiel, y tambien con el Guadalquivir; por O. con el rio que igualmente en lo antiguo se llamó Herrumblar y en el dia Rumblar, y por N. con términos

de la villa de Baños. Produce mucho aceite y pocos granos que no alcanzan para el consumo de los habitantes, y algo de ganado lanar. Industria: 45 fabricas, á saber: 12 de vidriado basto, 3 de teja y ladrillo, 30 telares dirigidos por mugeres, donde solo se tejen lienzos de lino, 44 molinos de aceite, y una fabrica de jabon con 6 calderas.

El nombre de Baylen que ya era célebre en lo antiguo, ha pasado en el dia á ser verdaderamente europeo, por lo cual vamos á dar una ligera idea de sus glorias. Segun se inferió de una inscripcion gótica que se conserva en un ángulo exterior del palacio de la Escma. Sra. Duquesa Condesa de Benavente y de Baylen, parece que ya existia en la era 799, reinando en España Egica, un monasterio doble que se suprimió por el Cánón 20 de la sétima sínodo general ó segundo Concilio de Nicea. Mas el castillo fue sin duda alguna fabricado en tiempo de los moros, y por la obra que presenta no seria de los mas grandes y fuertes: se compone de murallas con sus almenas y gran torreón, cuyas obras todas forman un cuadro muy regular en su estension. En el año de 1212, dia 16 de julio, se dió la famosa batalla de las Navas de Tolosa á 5 leg. de esta villa, donde triunfó el católico Alfonso VIII de las huestes sarracenas de Mira-Mamolín. El arzobispo don Rodrigo Jimenez de Rada colocó en el castillo de Tolosa la Santa Cruz y entonó el himno de triunfo: los sarracenos se fugaron, y al llegar á la villa de Baylen les dieron alcance, y en el término de ella, á la vista de Mengibar, fueron destrozados, conociéndose desde entonces aquel terreno con el nombre de *la Matanza*, segun se le llama en todos los instrumentos antiguos. En el mismo sitio y dia 16 de julio de 1808, fue derrotado el general francés Gobér, coronel de los coraceros del ejército de Vedél, el cual fue herido de bala de fusil y conducido á la poblacion de Guarroman, una de las pertenecientes á la intendencia de la Carolina, y en ella murió y fue enterado á la hora misma en que se estaba dando la gloriosa batalla conocida con el nombre de *Baylen*. Verificose esta el dia 19 de julio del mismo año, y se debió aquella célebre victoria al valor de las tropas españolas mandadas por el inmortal y modesto general en jefe don Francisco

Javier Castaños. En ella se entregó por capitulacion todo el ejército de observacion de la Girona que mandaba el general Dupont, y se hizo ver á la Europa admirada que no era imposible, como se creia entonces en casi toda ella, que cada estado conservase su natural independencia y sus soberanos legítimos. En efecto, la Europa, imitando á la España, logró sacudirse de una tiranía militar que la oprimia despues de 8 años bajo el influjo del poderoso Buonaparte. Desde entonces el nombre de Baylen está íntimamente enlazado con la independencia y la legitimidad europea. Contribuyó eficazmente á este felicísimo resultado la heroica fidelidad de los naturales de esta villa, así hombres como mugeres, segun tuvo la bondad de manifestárselo el espresado general despues de la batalla, pues atendidas las posiciones que ocupaban las tropas enemigas, un individuo solo que hubiese sido infiel hubiera podido hacer que se desgraciase el éxito. Los que conocen cual debe ser el grado de temperatura de los campos de Baylen á mediados del mes de julio, inferirán fácilmente la importancia del servicio que hicieron hombres, mugeres y niños, conduciendo víveres, y suministrando agua á las tropas españolas, bajo el terrible fuego de los enemigos. No fueron 8000 hombres sorprendidos por los españoles, los que capitularon de resultas de esta batalla, como asegura un Diccionario Universal que se está publicando actualmente en Paris por una sociedad de geógrafos (artículo Baylen), sino mas de 20,000 prisioneros, 7 generales, 45 cañones; y finalmente, todo cuanto habia pisado el campo de batalla, despues de un renidísimo combate, en que quedaron muertos mas de 3,000 franceses. Dist. 6 leguas N. de la cap. y 48 de Madrid. Desde la Carolina hay 6 horas de marcha militar, en cuyo intermedio se encuentra la nueva poblacion de Guarroman, Contr. 47,466 rs. 24 mrs.

BAYLO, L. Ecl. de España, prov. de Aragon, part. de Cinco Villas, obisp. de Jaca. A. O., 78 vec., 369 hab., 1 parr. Sit. en la Canal de Berdun (*Véase*) y confines del corregim. de Jaca, liadando con término de Larnés, Alastuey y Arbúés. Dist. 8 leguas de Sos. Contr. 5,145 rs. 26 mrs.

BAYÑA, Felig. R. de Esp., en Galicia, prov. y obisp. de Tuy, jurisd. de Bayona.

J. O., 277 vec., 888 hab., 1 parr. Sit. en la costa del mar al pie del monte de Gróve, y camino costanero que conduce desde Bayona á la Guardia; conf. con las parr. de San Cosme y Nuestra Señora de la Cela. Sus productos son los indicados en el art. de la cabeza de la jurisdiccion.

BAYÑA, Felig. E. de Esp., en Galicia, provincia de Santiago, jurisd. de Ventósa. J. O., 16 vec., 71 hab., 1 parroquia. Contr. 220 rs.

BAYÑA, Parr. de Esp., prov. de Asturias, concejo de Lena, obisp. de Oviedo; 1 parr., 71 vec., 316 hab. Consta de los lugares de Padrunc (el) y Valmorian, cuyos vecindarios se verán en sus art. Sit. á la margen derecha del rio Candal que desagua en el Nalón; conf. con término de Aguilar, Loredo, Olloniego y montes de San Sebastian. Contr. 1,129 rs. 25 mrs. Derec. enag. 286 rs. 24 mrs.

BAYÑAS (SAN ANTOLIN DE), Felig. Ab. de Esp., en Galicia, prov. de Santiago, jurisd. de Ozón y Baiñas. J. O., 114 vec., 572 hab., 1 parr. Conf. con la tierra de Jallas y parr. de Romas, Maño y Follente. Produce centeno, patatas, pastos y ganados. Contr. 10,500 rs.

BAYO (SANTA MARIA DE), Felig. S. de Esp., en Galicia, prov. de Santiago, jurisd. de Vimianzo. J. O., 81 vec., 346 hab., 1 parr. Sit. en el camino carretero que conduce de Camariñas á Verdillo, del cual dista 7 horas de camino militar, y en su intermedio se encuentra el pueblo de Aguilada; riega su término el arroyo de Nayo, sobre el cual tiene un pequeño puente. Produce trigo, maiz y ganado. Contr. 1,000 rs.

BAYO (SANTA MARIA DE), Parr. de Esp., prov. de Asturias, concejo alfoz y arcedianato de Grado, arcip. de la Canal, obisp. de Oviedo; 105 vec., 525 hab., 1 igl. parr. y 3 erm. Sit. á 1 legua y $\frac{1}{2}$ de la villa capital del concejo; atraviesa sus términos el rio que nace sobre Sama, y corriendo de S. á N. desagua en el Nalon. Tiene 2 aldeas Coalla de Fumballonga y Ballonga. Su industria es la agricultura, y cogen los frutos comunes en el partido; Contr. 558 rs. 27 mrs. Derec. enag. 58 rs. 3 mrs.

BAYO (EL), Desp. S. de Esp., prov. de Aragon, part. de Cinco Villas, obisp. de Pamplona; A. O. Su situacion y demas circunstancias se hallarán en el art. Biota. Dist. 6 leguas de Sos.

BAYÓN (SAN JUAN DE), Felig. E. de Esp., en Galicia, prov. y arz. de Santiago, jurisd. de Villanueva de Arosa. J. O., 230 vec., 1,323 hab., 1 parr. (V. Rubianes). Sit. á orilla del rio Humia; conf. con el dicho Rubianes, Cornazo, Solobeira y Paradela, que está del otro lado del rio. Celebra una feria que llaman de San Simon. Contr. 9,900 rs.

BAYONA, Islas de Esp., en la costa de Galicia, llamadas *Insula Cicca* ó *Casiterides*. Están situadas en frente de la ria de Vigo, á $\frac{1}{2}$ legua O. de la punta de Sonrido, y se extienden N. S., la primera por espacio de 1 legua corta y $\frac{1}{2}$ la segunda, siendo su ancho el de $\frac{1}{2}$ de legua escaso. Están enteramente despobl., no obstante haber en una de ellas un puerto muy seguro por la parte del N.

BAYONA (ABOBRIGA), V. R. de Esp., en Galicia, prov. y obisp. de Tuy, cab. de la jurisd. de su nombre. Gob. militar y político, 359 vec., 1,660 hab., 1 parr. colegiata, 1 conv. de monjas, 1 hosp. En la plaza contigua de Montereal 1 conv. de frailes, algunos edificios militares en mal estado, y la casa consistorial del valle de Minor que sirve de alojamiento al Gobernador. Su jurisd. comprende otras 14 feligresías. Sit. en la costa del mar á orilla de la ria de Vivero, con un buen puerto fortificado con varios baluartes, y su bahía recibe navíos de guerra. Edificada á la falda de un monte que la rodea por el O., y continúa una cordillera sin interrupcion al contorno de su bahía. Fue antiguamente mucho mas poblada, como se puede inferir de las muchas ruinas que existen de edificios grandiosos, y se atribuye su destruccion á los Normandos. El terreno es fragoso y desigual, pero abunda de granos, vino, lino, legumbres, frutas y ganados, para los cuales tiene excelentes pastos. Forma una gran parte de su riqueza la mucha pesca que se hace de sardinas, congrios, besugos, mielga, langosta y otros pescados. Las mugeres cultivan el campo, y se dedican á hilar, tejer lienzos y hacer calcetas y medias, cuyo comercio les es de mucho producto. A la orilla de la misma bahía, por la parte del S. al E., se hallan los pueblos del Burgo, Sabaris, Ramallosa, San Pedro, Pajun y otros. Su clima y temperatura son suaves y benignos; longitud 2° 28', latitud 42° 8' O. de Cadiz. Hay mercado

todos los lunes (*Véase el art. Galicia*), Dist. 3 horas de la Guardia, en cuyo intermedio está el pueblo de Oya; 5 de Vigo, pasando por Plieque, y otras 5 de Tuy, en cuyo tránsito está el pueblo de Mañufe. Contr. 210 rs.

BAYONA, Desp. S. de Esp., prov. de Valladolid, part. de Medina del Campo; A. M.

BAYONA DE TAJUÑA, V. S. de Esp., prov. y part. de Madrid, arz. de Toledo. A. O., 51 vec., 231 lab., 1 parr. Sit. entre los ríos Jarama y Tajuna cerca de su confluencia, y con un puente sobre cada uno de ellos, a 2 leg. N. de Aranjuez, $\frac{1}{2}$ S. E. de Ciempozuelos, 1 O. de Chinchon, otra E. de Seseña y 5 S. de Madrid. Produce trigo, cebada y mucha cebolla de que surten a Madrid. Contr. 4,710 rs. 7 mrs. Derec. enag. 679 rs. 28 mrs.

BAYOS (LOS), V. S. de Esp., prov. de Leon, Exenta. A. O., 21 vecinos, 96 hab., 1 parr. (*V. Murias de Paredes, de quien dista 2 horas*). Dist. 11 leg. de la capital. Contr. 871 rs. 11 mrs. Derec. enag. 153 rs. 30 mrs.

BAYOS (LOS), L. de España, prov. de Asturias, conc. de Llanera, parr. de Lugo (*V. este art*). Sit. al N. O.

BAYREN, Ald. S. de Esp., en Galicia, prov. de Lugo, jurisd. de Saviñao. Es una de las que componen la parroquia de San Saturnino de Piñeyroa (*Véase*).

BAYUAS, L. de Esp., prov. de Asturias, conc. de Valdes; 4 vec., 19 hab., parr. de San Miguel de Trevias (*Véase*).

BAYUCA, Ald. S. de Esp., en Galicia, prov. de Lugo, jurisd. de Taboada. Es una de las que componen la parroquia de San Martín de Couto (*Véase*).

BAYUGAS DE ABAJO, L. S. de Esp., prov. de Soria, obisp. de Sigüenza, partido de Berlanga. A. P., 79 vecinos, 410 hab., 1 parr. que tiene por ancha la de Aguilera; 1 pósito. Confina por N. con Bayugas de arriba, por E. con Tajueco, por S. con el río Duero, y por O. con Quintanas. (*Véase Osma, obispado*). Dista 9 leguas de la capital. Contr. 981 rs. 15 mrs. Derec. enag. 114 rs. 23 mrs.

BAYUGAS DE ARRIBA, L. S. de Esp., prov. de Soria, part. de Berlanga, obisp. de Osma. A. P., 34 vec., 160 hab., 1 parr. ancha de Valverde de los Ajos, con quien conf. por N.; por E. con Tajueco, por S.

con Quintanas, y por O. con la Olmeda. (*Véase Osma, obispado*). Dista 9 leguas de la capital. Contr. 513 rs. 4 mrs. Derec. enag. 85 rs. 24 mrs.

BAZ, Ald. S. de Esp., en Galicia, prov. y obisp. de Lugo, jurisd. de Moreda. Es una de las que componen la parroquia de Villaoscura (*Véase*).

BAZA, El nombre de este partido es de origen arabigo; part. de Esp., provincia de Granada: comprende su jurisd. 57 pueblos, entre ellos 4 ciudades, que son Baza, Purchena, Vera y Mojacar; 360 anejos y cortijos, cuyos vecindarios podran verse en sus correspondientes artículos. Por lo respectivo a la subdelegacion de policía, solo comprenden 32 pueb.; la jurisd. eclesiastica del obispado de Guadix y Baza, conocida con el nombre de abadía, se estiende á Gullar, Caniles, Zujar, Benamaurel, Freila, Cortés, Galera, Orce y Castil. El corregim. de la ciudad, por lo que hace a su jurisd. ordinaria, solo se estiende al Casco, Laroya, Macael y Freila. Todos los pueblos de este partido son meramente agricultores sin industria alguna; por lo cual en los años estériles se experimenta una estrechada miseria. Sus productos ordinarios son trigo, cebada, vinos, miel, pasas, ligos, frutas, hortaliza, lino, cáñamo y toda especie de ganados. La sierra de su nombre viene a ser un apéndice de la Sierra nevada, de la cual la separa un valle de corta extensión. Es abundante de maderas de construccion doméstica, y de leña para el carboneo; tiene muchas minas de plomo, aunque son pocas las que se benefician. Tampoco escasean los mármoles blancos, particularmente en el término de Macael, de donde los moros sacaban aquellos enormes trozos que todavía se admiran en sus palacios de Granada. Hay baños termales muy saludables, y entre ellos los de Benzalema, cuyo calor es de 32° de Reaumur, á orillas del Guadalquivon, que es el río mas considerable que riega los campos de este partido, y debajo de la sierra de Jabalcot, de los cuales habla Nebrija en su vocabulario. Contr. 797,508 rs. 15 mrs.

BAZA (BASTI), C. R. de Esp., prov. de Granada, cabeza de partido de su nombre, con 57 pueblos, obisp. de Guadix, corregimiento de tercera clase, subdelegacion de policía, administracion subalterna de loterías; 2,548 vec., 9,817 habitantes, incluso

2 cortijos de su jurisd.; 3 parr., catedral, 5 conv. de frailes, 1 congregacion de San Felipe Neri, 1 convento de monjas, 1 beaterio, 1 colegial que fue silla episcopal antes de la irrupcion de los moros. Su primer obispo se llamó Eutichiano, y asistió al concilio Iliberitano; 1 seminario conciliar, varias erm., 6 posadas, 1 hospital, 1 pósito, caja de correos. El nombre de esta ciudad es de origen arabigo, que significa *Casa llana*, y está situada á los 37° 47' de latitud, 15° y 34' de longitud, en una llanura, á las faldas de un collado que está en la Hoya de su nombre, cerca del rio Guadalquivir. La tierra de Baza viene á ser un apéndice de Sierra nevada, de la que solo la separa un pequeño valle. Las armas de esta ciudad son un escudo con una empalizada dorada en campo rojo, y 13 castillos por orla. Su término es delicioso y ameno, que produce granos, vinos, miel, lino, cañamo, frutas y ganados. Asi este como los demas pueblos de su partido son meramente agricultores, sin género alguno de industria, por lo cual en los años estériles experimentan una estremada miseria. Su pósito está sobre la artillería que llevaron los reyes católicos para la conquista de esta ciudad. A la $\frac{1}{2}$ legua, y casi en el centro de su veña, se encuentran muchos restos de antigüedades romanas, todas ellas pertenecientes al alto imperio, como sepulcros enteros que contienen bellos vasos cinerarios de elegantes formas áticas y etruscas, algunos sarcófagos con figuras y bajos relieves, lacrimatorios y vasos de libacion. Casi todos estos preciosos objetos han sido hechos pedazos por las gentes del campo, que han creído hallar tesoros encerrados en ellos, y algunos andan todavía rodando por las casas del pueblo, sin aprecio, cuando pudieran servir de adorno en los gabinetes de antigüedades de la nacion mas culta. Restauraron esta ciudad de los moros los reyes católicos el dia 4 de Diciembre de 1489, despues de 7 meses de cerco. Celebra feria el 8 de Setiembre. Es patria de Fernando de Ribera, que escribió una *Historia de la guerra de Granada*, y de Gonzalo Argote de Molina, que escribió las de las ciudades de Baza y Ubeda, la *Historia del Gran Tamerlan*, el libro de la *Montería*, y otras varias obras. Dista 16 leguas E. de la capital, y á las 2 leguas estan los baños termales de Benzalema, de construccion ro-

mána; su calor es de 32° de Reaumur. Desde esta ciudad á Lorca hay 19 $\frac{1}{2}$ leguas de camino militar, en cuyo intermedio se hallan los pueblos de Cullar, Velez-Rubio y Puerto-Lumbreras; á Velez-Rubio 11, pasando el rio de Baza, Vertientes y Chirivel; á Almería 20, pasando por Huercal, Calderona, Ventorrillos y venta de Gol; y desde Gor á esta ciudad hay 5 y $\frac{1}{2}$ horas de camino, y se hallan en su intermedio la venta del Baul y el cortijo de la Noguera. Contr. 80,564 rs. 10 mrs.

BAZAL, Ald. S. de Esp., en Galicia, prov. y obisp. de Lugo, jurisd. de Ceivantes, y una de las que componen la parroquia de Villaspasante (*Véase*).

BAZAR; Felig. Ab. de Esp., en Galicia, prov., obisp. y jurisd. de Lugo. J. merino, 14 vec., 94 hab., 1 parr. compuesta de las aldeas de Paderne, Tuije y Casanueva. Contr. 282 rs. 9 mrs.

BAZAR (SAN MAMED DE), Felig. Ecl. de Esp., en Galicia, provincia de Santiago, jurisd. de Jallás. J. O., 35 vec., 152 hab., 1 parr. Sit. en terreno montuoso, cerca del nacimiento del rio Jallás. Confina con las parroquias de Rialp, Bemibre, Villamayor y Aguanita. Produce centeno, patatas, pastos y ganados. Contr. 550 rs. Derechos enag. 237 rs.

BAZAR (SAN PEDRO DE), Felig. S. de Esp., en Galicia, prov. de Lugo, jurisd. de Castro de Rey, obisp. de Mondoñedo. J. letrado, 85 vec., 462 hab., 1 parr. Sit. á las márgenes del Miño, al S. de Moimenta, en terreno llano y ameno. Sus productos son de la misma clase que los de Roas (*Véase*), y se reducen á yerba de muy buena calidad, muchos árboles silvestres, centeno, trigo, patatas, nabos, verduras, mucha hortaliza y alguna fruta. Contrib. 468 rs. 26 mrs. Derec. enag. 285 rs. 24 mrs.

BAZAR, Ald. Ab. de Esp., en Galicia, prov. de Lugo, jurisd. de Pombeiro. Es una de las que componen la parroquia de Pombeiro (*Véase*).

BAZELARES, Ald. S. de Esp., en Galicia, prov. y obispado de Lugo, jurisd. de Moreda, y una de las que componen la parroquia de San Salvador de Moreda (*Véase*).

BAZTAN, Valle de Esp., en Navarra, del sexto partido de la merind. de Pamplona y de su obispado. Se compone de los pueblos de Almandoz, Aniz, Arizcum

Arrayoz, Azpilcueta, Berrueta, Elizondo, Elbetea, Errazu, Garzain, Lecaroz, Orónoz, Irurita y Ziga, cuyos vecindarios ascienden por número fijo á 830 vec. y sobre 7,500 habitantes. Se gobiernan por un alcalde, un teniente, un alferéz y un regidor en cada pueblo, que todos componen 50 individuos. Sit. en las vertientes de los Pirineos, entre ásperas y empinadas cumbres. Tiene 7 leguas de longitud y 5 de latitud. Conf. por N. con Urdax, Zugarramurdi y Cinco villas de la montaña, por E. con Francia y término de Quines, común á españoles y franceses, por S. con Ulzama y por O. con Basaburna menor. Los vecinos del valle forman una sola comunidad, y gozan de unos mismos derechos tanto reales como personales. Son gobernados por una legislación municipal compuesta en la mayor parte de artic. rurales con el título de ordenanzas del valle, aprobadas por el real y supremo consejo de Navarra, en 1661. Todos ellos son nobles, y para que un forastero sea vecino y se habilite para ejercer cargos concejiles, tiene que probar la limpieza de sangre, presentando estos documentos en junta general. Hay en este valle una diferencia notable entre vecinos y los inquilinos ó colonos; estos no tienen derecho de vecindad, y por consiguiente no pueden disfrutar de las prerogativas de aquellos, no tienen voz activa ni pasiva en las elecciones; sin embargo los que son hijos de vecinos tienen ciertos derechos en el goze de los pastos comunes que casi se igualan con los vecinos. La agricultura es la ocupacion ordinaria de los moradores que incesantemente tienen que trabajar para hacer productiva la tierra; sus frutos son maiz, trigo, manzana, castañas, nabos y habichuelas. Hay muchos prados artificiales en los que se crían ganado vacuno, lanar, de cerda y aun caballar. Tiene abundancia de ricas aguas potables y algunas minerales, conocidas en el idioma vascongado con el nombre de *Camboura*. Banañ á este valle varios riachuelos que bajan de las montañas que le forman; el principal toma luego el nombre de Bidasoa, y abunda de truchas y anguilas; las muchas arboledas así frutales como silvestres (aunque estas se hallan bastante deterioradas por las frecuentes guerrias á que han servido de teatro); las muchas casas llamadas en el país *Bordas* y diseminadas

en todo aquel terreno, en la mayor parte montuoso; la diversidad de producciones y continuo verdor presentan al espectador un cuadro agradable y pintoresco. Los vecinos tienen obligacion de plantar cada uno un cierto número de árboles en el comun del valle, bajo la inspeccion de sus respectivos regidores, y estos de anotar cada uno haber dado cumplimiento en su vez á dicha obligacion, en el libro que para el efecto tiene cada pueblo. Igualmente cada uno de estos tiene señalado su trozo de camino que debe cuidar de su conservacion; y cuando hay que abrir ó reedificar de nuevo, el valle en masa contribuye para el gasto de los oficiales y los vecinos el acopio de los materiales. Cada alcalde en su trienio pasa una revista de armas, y cada vecino tiene que presentarse con su arma de fuego corriente, media libra de pólvora y 12 balas con arreglo á ordenanza. Finalmente este valle cuenta entre sus hijos varios sujetos ilustres que se han distinguido en sus diversas carreras, y á cuya memoria ha erigido en la fachada de la casa que tiene en Elizondo donde celebra sus juntas, y en la nativa de cada uno, águilas imperiales ó victores, en cuyo centro se leen sus nombres y las dignidades, títulos, y condecoraciones que han debido á sus Soberanos. En dicho pueblo está la casa hospicio ó de misericordia de todo el valle, en donde se recogian los ancianos y niños pobres, se les instruía en la doctrina cristiana y en la fabricacion de tejidos de lana del país; actualmente por falta de fondos está habitada por familias pobres. Las únicas fabricas ó manufacturas que se conocen en el valle son: 2 de curtidos, algunos tejidos de lana del país para diferentes destinos, 1 batán y una alfarería.

BAZTAN, Arcip. del obisp. de Pamplona, prov. de Navarra. Se compone de una villa y 13 lugares que son: Arizcun, Arrayoz, Almandoz, Aniz, Azpilcueta, Berrueta, Ciga, Elizondo, Elveta, Erras, Garzain, Irurita, Lecaroz y Maya, cuyos vecindarios se verán en sus artículos.

BAZTAN, L. S. de Esp., prov. de Madrid, part. de Alcalá, arz. de Toledo. A. O., 59 vec., 290 hab., 1 parr., 1 pósito, 1 hosp., 1 palacio de los condes de Saceda. Sit. en terreno delicioso, las calles tiradas á cordel y guardando el mismo orden los tejados. Plaza grandiosa plantada de árboles.

Tiene buenos paseos y alamedas y una espaciosa vega. Le circundan por E. y S. unos montes de roble y encina, y por O. y N. 2 viñas pobladas de olivos. Produce trigo, cebada, centeno y demas semillas, aceite y vino con abundancia. Ind. 1 fábrica de paños y sargetas ordinarias. Este pueblo fue fundado por D. Juan de Goyeneche por los años de 1709 a 1713, y le incluyó en sus mayorazgos, estableciendo allí varias manufacturas y fabricas de paños finos y ordinarios; lienzos, medias de seda; tejidos de tisúes de oro, plata y gasas; sombreros, ántes, vidrios y cristales muy esquisitos, y tambien jabonería; pero de nada de esto existen sino las fabricas arriba dichas. El palacio que allí edificó dicho señor es magnífico con excelentes habitaciones altas y bajas, todo de piedra de silleria, y con una gran plaza de toros dentro de él con balconajes de fierro, en la que se celebraron al principio algunas corridas a que se dignaron asistir varias personas reales. Hay ademas otras casas grandes de personas de distincion que las disfrutan durante la estacion de verano. Dista 3 leguas de la cab. de part., 6 de la capital, $2\frac{1}{2}$ de camino militar de Mondejar pasando por la Olmeda y Ambite, y 5 idem de Fuente de la Encina por Pezuela, Loranca, Ranera y Moratilla; se pasa el Tajuña por un puente de piedra. Contr. 1,947 rs. 12 mrs. Derec. enag. 936 rs. 18 mrs.

BAZTAN-ZUBI, Rio (*V. Bilasoa*).

BEA, Ald. S. de Esp., prov. de Soria, part. de san Pedro Manrique, obisp. de Calahorra. A. P., 66 vec., 300 hab., 1 parr. aneja de la de san Martin, de la cabeza del part., 1 erm. Sit. en terreno bajo, bañado por el rio Linares, que riega algunas huertas que dan buenas hortalizas; abunda de pesca con algun ganado lanar, granos y frutas (*V. san Pedro Manrique*). Dista 7 leguas de la capital y $1\frac{1}{2}$ de la cabeza de part. Contr. 1,850 rs. 10 mrs. Derec. enag. 399 rs.

BEA, L. R. de Esp., prov. de Aragon, part. de Daroca, arz. de Zaragoza. A. P., 28 vec., 106 hab., 1 parr. Sit. a 5 leguas de Daroca. Conf. con término de Lagueruela, el Collado, Piedrahita y santuario de Nuestra Señora de la Silla. Sus productos son los indicados en el articulo de la cab. de part. Contr. 1,789 rs. 30 mrs.

BEACAN (SANTA MARÍA DE), Felig. y

Cot. Red. Ab. de Esp., en Galicia, prov. y obisp. de Orense, jurisd. de su nombre. J. O., 43 vec., 207 hab., 1 parr. que se compone de 8 aldeas. Para su situacion y productos (*V. Celaguantes*). Está á orilla del Miño, y su dimension es de 1 legua de longitud y $\frac{1}{2}$ de latitud. Su demarcacion es por el E. con el rio Bupal y Miño, por S. con la parroquia de san Juan de Moura, por O. con la de Celaguantes, y por N. con santa Maria de Temes y Coto de Olleros. Contr. 1,400 rs.

BEADE (SAN ESTEVAN DE), Felig. Ecl. de Esp., en Galicia, prov. y obisp. de Tuy, jurisd. de Bouzas. J. O., 204 vec., 1,071 habitantes, 1 parr., la cual ocupa $\frac{1}{4}$ de legua de E. á O., $\frac{1}{2}$ de N. á S. y 1 y $\frac{1}{2}$ de circunferencia. Conf. por E. con la de Santiago de Bembibre, por O. con la de san Pedro de Matama y santa Maria de Castro, por N. con la de san Pedro Sardoma y por S. con los Cotos de Valladares y Zamanes, todos de igual situacion y productos que este. La cercan dos riachuelos; uno por el E. llamado Esfonxo, y otro por O. que llaman de Portoloureiro, que ambos se reunen en la dicha parroquia de Sardoma. Pertenece esta parroquia, como hemos dicho, á la jurisd. de Bouzas, la cual comprende ademas de los pueblos nombrados los de Coya y Corújo. De todo el terreno de sembradura que hay en ella, y que es de segunda y tercera calidad, solo la mitad produce maiz, trigo, centeno, fréjoles y vino, y la otra mitad se compone de dehesas, tojales, pastos, montes cerrados de particulares y comunes abiertos, los cuales son de poca utilidad y algunos absolutamente inútiles. Ind. telares de lienzo. Contribuye 7,542 rs. 27 mrs.

BEADE, Felig. Ord. de Esp., en Galicia, prov. de Orense, obisp. de Tuy, jurisd. de su nombre. J. O., 173 vec., 1,017 hab., 1 parr. (*V. Campo Redondo y Pena san Lorenzo*). Inmediato á este pueblo por la parte de O. está el rio Avia que divide los obispados de Tuy y Orense; algo más abajo se incorpora aquel rio con el Miño. Produce excelente vino conocido por del Rivero. Es patria del ilustrísimo Alonso, general que fue de la órden de san Bernardo. Contr. 12,406 rs.

BEAMUD, V. S. de Esp., prov., obisp. y part. de Cuenca. A. O., 61 vec., 306 habitantes, 1 parr., 1 pósito. El nombre de

esta villa es de origen arábigo. Está sit. en terreno montuoso y de muchos pinares, de donde se cortan excelentes maderas de construcción. Dist. 5 leguas de la capital. Contribuye 1,176 rs. 33 mrs.

BEAN (SANTA MARÍA DE), Felig. S. de Esp., en Galicia, prov. de Santiago, jurisd. de Folgoso. J. O., 53 vec., 222 hab., 1 parr. Sit. entre el río Lengulle y el Marzóa. Conf. con las parroquias de Beigebre y Montaos. Produce centeno, lino, pastos y ganados. Contr. 940 rs.

BEARIN, L. R. de Esp., en Navarra, primer part. de la merind. de Estella, valle de Yerri, obisp. de Pamplona. A. O. conforme toca á los vecinos por turno de casas, 71 hab., 1 parr. Sit. en terreno costeroso, próximo a un monte encinal por la parte de O., confinando por el mismo rumbo con el río Ega, por S. con Estella, por E. con Murugarren, y por N. con Múru. Su campo es de los mas amenos del valle. Produce granos, vino, frutas y legumbres. Dist. $\frac{1}{2}$ legua de Estella.

BEARIZ, Felig. S. de Esp., en Galicia, prov. y obisp. de Orense, jurisd. de Boúcos. J. O., 80 vec., 300 hab., 1 parr. Sit. á la margen N. del río Abia. (*v. Freañes Santa María*). Produce vino inferior, maíz, algun trigo y castañas. Contribuye 1,100 reales.

BEARIZ (SANTA MARÍA DE), Felig. E. de Esp., en Galicia, prov. y arz. de Santiago, jurisd. de Montes. J. O., 217 vec., 1,116 hab., 1 parr. Su situacion y productos se hallaran en el art. de la cab. de la jurisd. Esta en terreno montañoso, aunque no de los muy asperos. Conf. con las parroquias de Santas, Girazga, Gendive y la venta de Paraño. Produce algun maíz, poco centeno, patatas y poca yerba de prados. Sus habitantes se dedican al oficio de canteros, fuera de sus casas, pues a no ser así les seria imposible mantenerse. Dist. 6 leguas de Pontevedra. Contr. 3,500 rs.

BEAS, V. R. de Esp., prov. de Granada, part. y obisp. de Guadix. A. P., 125 vec., 566 hab., incluidos su anejo Policar, 1 parr., 1 pósito. Sit. á 10 leguas de la capital, á orilla del río de Mama que pasa hacia el S. E. inmediato al pueblo. Tiene al E. el cortijo de Paublencia distante $\frac{1}{2}$ legua, al O. á Graena $\frac{1}{2}$, al N. Marchal $\frac{1}{4}$, al S. el cortijo de Policar $\frac{1}{2}$. Contr. 4,029 rs. 16 mrs.

BEAS, L. S. de Esp., prov. y arz. de Sevilla, part. de Niebla. A. P., 324 vec., 1,287 hab., 1 parr., 1 pósito. Sit. á 1 legua de Niebla entre esta villa y la de Trigueros, mediando entre la primera los arroyos Girapies y Cañdon, en la carretera que conduce de Sevilla á Lagos en Portugal. Dist. 13 leguas de la capital. Contr. 13,250 rs. Derec. enag. 2,850 rs.

BEAS, L. R. de Esp., prov., arz. y part. de Granada. A. P., 151 vec., 607 hab., incluso su cortijo Tejar, 1 parr., 1 pósito. Sit. en la Sierra á 2 leguas E. de la capital, y 3 $\frac{1}{2}$ de Diezma entre esta villa y la de Huetor Santillana, en el camino que sigue la posta de Murcia á Granada. Produce granos y ganados. Contr. 1,080 rs.

BEAS DE SEGURA, V. Ord. de Esp., prov. de la Mancha, part. de Villanueva de los Infantes, *nullius diocesis*. A. O., 972 vecinos, 3,844 hab., 1 parr., 1 conv. de frailes, 2 de monjas, 1 hospicio de Carmelitas-Descalzos, 1 hosp., 1 pósito. Sit. en un terreno ameno y fértil con término dilatado en que se encuentran mas de 400 fuentes. Le baña un río abundante de pesca y siete arroyos copiosos, con cuyo riego se crían finisimos linos. Produce maíz, judías, patatas, esquisitas legumbres y frutas, vino, aceite, trigo, cebada, centeno, escaña, habas, garbanzos y anís, y todo género de caza mayor y menor. Fabricas, 1 de papel blanco y otra de curtidos, 2 batanes, 2 prensas y 3 telares de paños sin otros muchos que hay para tejidos de lencería. En el término de esta villa hay 20 granjas de las cuales hacemos mencion en artículos separados. Dist. 22 leguas de la capital, 10 de la cab. de part., 44 de Madrid y 24 de Granada, y 4 O. N. O. de Segura de la Sierra. Contr. 21,988 rs. 5 mrs.

BEASAIN, Part. de Esp., en la prov. de Guipúzcoa, comprende la villa del mismo nombre, y sus tres barrios Garin, Yarza y Aráz.

BEASAIN, V. de Esp., prov. de Guipúzcoa, cab. del part. de su nombre, obisp. de Pamplona; 27 casas, 80 caserios, 1,000 hab., 1 parr. que tiene por aneja la del lugar de Garin, 1 basilica, 4 ermitas, 1 casa concejil, 2 posadas. Tiene su asiento en las juntas generales y particulares de la provincia, ocupando el 27.º á la izquierda del corregidor, y vota en 48 lugares con 10 fuegos. Su formacion es muy irregular y

desproporcionada, por hallarse sus casas sin orden de calles, derramadas en terreno desigual y costanero, estendiéndose algunas de ellas hasta el camino real de postas, entre Ormaiztegui y Villafranca, a $\frac{1}{4}$ de legua del cuerpo principal de la villa. Conf. por N. con Azpeitia y Beizama, por S. con el concejo de Lazcano, por E. con Goyaz, Vidania, Isasondo y término de Villafranca, y por O. con los del concejo de Olaverria y villa de Ormaiztegui. Goza de jurisdiccion civil y criminal, mero mixto imperio que ejerce un A. O. en todo su distrito y término, que seran como de 3 leguas, y en ellos se comprenden el lugar de Garin, situado en parage áspero y costanero, á distancia de 1 legua del cuerpo principal de la villa por O., y los barrios de Yarza, donde hay una buena ferrería, á distancia de $\frac{1}{2}$ cuarto sobre el camino real de coches y postas á Francia, á la orilla occidental del rio Oria, y el de Araz á distancia de 2 leguas. En sus términos hay 14 fuentes y 8 arroyos conocidos con los nombres de Mariaras, Murcia, Maleza, Beorartechiguia, Uganerrecra, Erroiz, Egurrola y Langata, abundante en truchas, barbos y anguilas: con el beneficio de estas aguas se crian robles, fresnos, hayas, nogales, castaños, algunos otros frutales y hortalizas aunque pocas. Produce trigo, maiz, castaña, manzana, nuez y algo de lino: se cria tambien ganado vacuno, lanar y caballar á proporcion del vecindario y estension del término. Ind. 3 molinos. Fue natural de esta villa y de la casa de Loyola, San Martin de Loizaz, religioso francisco, martirizado en el Japon á 5 de febrero de 1597, y canonizado por Urbano VIII en 1627. Su escudo de armas partido en Mantel, tiene en la parte alta en campo de gules una torre de plata y encima una estrella de oro, y en cada una de las dos partes de los lados, en campo de plata, un lobo con lenguas bermejas, contramiéndose.

BEASOAIN, L. de Esp., en Navarra, valle de Ollo, segundo partido, merind., arc. y obisp. de Pamplona; 10 vec., 55 hab., 1 parr., 1 erm. Sit. en un reuuesto sobre la derecha del rio de Azoiz. Entre sus confines y los de Eguillor esta la hermandad con su término redondo, en donde antiguamente estuvo el lugar de Ceya, hoy deshabitado. Dist. 3 leguas de la capital.

BEATA, Granj. S. de Esp., prov. de Cuenca, part. de San Clemente, térm. de la villa de Munera.

BÉBA (SAN JULIAN DE), Felig. E. de Esp., en Galicia, prov. y arzob. de Santiago, jurisd. de Muros. J. O., 73 vec., 280 hab., 1 parr. compuesta de 7 aldeas. Sit. á la inmediacion de un rio que va á desaguar en el nombrado del Ezaro, que pasa a la falda del monte Pindo, del cual dista legua y $\frac{1}{2}$ O. Este monte Pindo se halla en términos de las parroquias de Santiago de Arcos y San Mamed de Carnota, y abunda en pastos amenos y productivos, yerbas aromaticas, y algunos animales bravos, como gatos monteses y otros. Produce trigo, centeno, maiz y patatas. Contr. 1,800 rs. Derec. enag. 204 rs.

BEBARES, L. de Esp., prov. de Asturias, concejo de Tineo, parr. de la Barca. (V. este art.).

BEBERINO, L. S. de Esp., prov. y part. de Leon, concejo de Gordon. A. O., 20 vec., 93 hab., 1 parr. Dist. 5 leguas de la capital. Contr. 648 rs. 20 mrs. Desec. enag. 136 rs. 7 mrs.

BEBIMBRE, Desp. S. de Esp., prov. y part. de Salamanca, cuarto de Rio al mar. Dist. 6 leguas de la capital. Contr. 52 rs. 33 mrs.

BECEDAS, L. S. de Esp., prov. de Salamanca, part. de Béjar, obisp. de Plasencia. A. P., 230 vec., 990 hab., 1 parr. que tiene por aneja la de Palacios, y tiene su torre de particular el que consta de 3 cuerpos, estando en el primero la capilla del bautismo, en el segundo el coro alto, y en el tercero el campanario, 1 erm. Sit. á orilla de una abundante garganta, con cuyas aguas se riegan sus campos, y se da movimiento á 22 molinos que surten no solo á este pueblo, mas tambien á los lugares inmediatos, que son Gilbuena, Medinilla, Neila, san Bartolomé, Sorihuela y Fresnedoso. Tiene bastantes prados de regadío, aunque está colocado entre sierras, particularmente por la parte del S., donde está la Peña conocida con el nombre de Penanegra, que llega hasta muy cerca de Madrid. Tambien estan muy inmediatas por la parte del N. las sierras de Neila y Medinilla; por el E. y O. es tierra llana hasta que se encuentra el pueblo de san Bartolomé. La sierra de Pena-negra es comun de la villa de Béjar y su partido: durante el

verano pastan en sus muchas yerbas inmensos ganados lanares y vacunos. Es abundante de nieves, y se surten de ellas en los años escasos las ciudades de Zamora y Salamanca; y siempre las villas de Alba de Tormes y Barco de Avila para sus botillerias. Nace la referida garganta de las muchas y copiosas fuentes de la sierra de Peña-negra, y desagua en el rio Tormes á distancia de 1 leg. de este pueblo. No tiene en verdad formacion de calles, y aunque en terreno pedregoso es húmedo y lleno de lodos en los inviernos, por causa de los muchos ganados que transitan y duermen en él. Sin embargo de eso es pueblo sano, fresco y alegre en el verano, por la frondosidad de su arboleda y por los muchos arroyuelos y regátas que le atraviesan. También tiene bastantes fuentes, entre las cuales son las mas abundantes y cristalinas las llamadas del Lugar, la del Escribano, la de los Clérigos, el caño de las Heras de Arriba y el de las de Abajo. Sus productos y los de los pueblos nombrados consisten en centeno, trigo trimesino, mucho lino, patatas, nogales y varias clases de frutas. Ind. muchos telares de paños, 3 batanes, mucha arriería, fabrica de zedazos y comercio de paños y bayetas de todos colores. Dist. 12 leg. de Salamanca, 2 de Béjar, 2 del Barco de Avila, y 12 de Plasencia. Contr. con su anejo Palacios 6521 rs. 30 mrs. Derec. enag. 2413 rs. 14 mrs.

BECARES, Desp. S. de Esp., prov. de Leon; 3 vec., 14 hab. Sit. á la margen izquierda del rio Orbigo; conf. con término de Genistacio y Alija, y sus productos son de la misma clase que los indicados en estos dos artículos.

BECEDILLAS, L. Ecl. de Esp., prov., obisp. y part. de Avila, Estado de Bonilla. A. P., 40 vec., 167 hab., 1 parroquia aneja de Bonilla. La estension de su término es de 868 fanegas, 600 de tierras cultivadas, 150 de incultas; de las cultivadas 200 de segunda suerte destinadas á trigo y cebada, 400 de tercera á centeno; fertilidad general, 6 por 1; tierras incultivables 150, que se siembran cada año 200, que descansan dos años 400, empleadas en granos 600, en nabos y patatas 40, en primeras materias 20, en pastos naturales 80; tierras regadías 20, cultivadas por sus propietarios 40, por arrendadores 560, de capellanías cultivadas 25. Produce granos y pastos. Dist. 9 $\frac{1}{2}$

leg. de la capital. Contr. 2170 rs. 7 $\frac{1}{2}$ mrs. BECENVAR, Rio de Esp., en Andalucía (*V. Guadalquivir, rio*).

BECERRA, Dehesa de Esp., prov. de Granada, partido de Guadix, de donde dista 3 leguas, en la cual hay una especie de gatos del tamaño de un perro pachon, que llaman de Clavo; tienen la piel pintada como el figre, la cabeza con melenas, y una como toca de lechuga, que pende desde las orejas, y estas con zarcillo de pelo, lanas al cuello, y la cola corta como 4 dedos.

BECERRAL, Ald. S. de Esp., en Galicia, prov. de Lugo, jurisd. de Navia de Suarna, y una de las que componen la parroquia de Rao (*Véase*).

BECERRALES, L. de Esp., prov. de Asturias, conc. de Cangas de Tineo, arcipr. de Sierra, de la parroquia de Santiago de Sierra (*V. este art.*).

BECERRIL, V. S. de Esp., prov. de Guadaluajara, obisp. de Sigüenza. A. O., 1 parroquia.

BECERRIL, L. S. de Esp., prov. de Burgos, part. de Aranda de Duero, obisp. de Sigüenza, Comunidad y tierra de Aillon. A. P., 42 vec., 163 hab., 1 parr. Sit. á la falda N. de una elevada sierra, que es la misma que sigue por Segovia, llamada la sierra del Marqués ó Cerros de Peñota. El pueblo está en una corta llanura mirando al N. de la sierra. Produce pocos granos, muchos robles y ganados; su temperatura es muy fria por lo mucho que allí cargan las nieves. Dist. 24 leg. de la cap. Contribuye con la comunidad.

BECERRIL, Desp. S. de Esp., prov., obisp. y part. de Salamanca, Roda del Campo; 5 vec., 17 hab., 1 pósito. Pertenece al condado de Ledesma. (*V. este art.*). Dist. 9 leguas de la capital, y está en un llano montuoso al S. O., y 4 leguas de Ledesma, al E. de Gomeciégo, al N. O. de Saclieijos, y N. N. E. de Peraléjos de arriba. Produce granos, pastos, leña y ganados. Contr. 209 rs. 2 mrs; Derec. enag. 203 rs. 25 mrs.

BECERRIL DE CAMPOS, V. R. de Esp., prov. y obisp. de Palencia, part. de Campos. Correg. de primera clase, 800 vecinos, 3000 hab., 6 parr., 1 hosp., 2 erm., 1 pósito. Sit. en una campiña rasa bañada por el O. del real canal de Campos, sobre el cual tiene un hermoso puente de piedra, y cuyo beneficio se riegan muchas

huertas, arboledas y paseos; tiene varias fuentes, y entre ellas una de jaspe a la entrada de la plaza, cuyas aguas sobrantes van al matadero que está muy aseado y puede servir de ejemplo a otros pueblos. Produce toda especie de granos y legumbres, pero sobre todo vino con extraordinaria abundancia. Ind. telares de cordellates, estameñas y otras telas ordinarias. Hay bastantes tragineros que comercian en cacao, azúcar y bacallao que traen comunmente de Santander. Las mugeres aderezan é hilan lana para las fabricas de estameñas y cobertores de Palencia. El clero de esta villa es numeroso, instruido y respetable, á cuyo ejemplo se esmeran los vecinos en procurar la buena educacion de sus hijos, enviándoles á la universidad de Valladolid ó á los estudios de Palencia. Los naturales son dóciles, de buenas costumbres, y prontos á escuchar y prestarse á los buenos consejos que se les dan relativos á promover su policia y cultivo. Acerca de lo primero se conserva en este pueblo una grata memoria de su corregidor D. Andres de Miñano y las Casas, padre del autor de este Diccionario, que fue el que dió impulso á los plantíos que allí existen; empedró sus calles y plaza, adornó sus casas consistoriales, é hizo otras obras de grande utilidad y ornato. Disimúlese esta corta digresion á la piedad filial, con tanta mas razon quanto á ella se une tambien la gratitud por haber tenido el autor la dicha de nacer en este pueblo. Es uno de los mas antiguos de Castilla, y mucho mas ilustre por haber nacido en él el jurisconsulto y canonista don José Vela, autor de varias obras jurídicas, y entre ellas una excelente disertacion *sobre la potestad de los Obispos*; su hermano don Diego, obispo de Lugo y de Tuy, y tambien don Santiago Pérez Arenillas obispo de Gerona. Dist. 2 leguas S. de la capital, 15 N. de Leon, y 10 S. de Valladolid. Contr. 72,000 reales.

BECERRIL DEL CARPIO, V. S. de Esp., prov. de Palencia, part. de Carrion, cab. de la jurisd. de su nombre. A. O., 69 vec., 293 hab., 1 parr. Sit. cerca del arroyo Rombida que desagua en el rio Pisnerga; conf. con la Puebla de San Vicente, y término de Prádano, Santibañez, y San Andres del Arroyo. Dist. 8 leguas de la cabeza de partido. Contr. 2,929 rs. 2 mrs.,

y con su jurisdiccion por aguardiente y bienes raíces, 198 rs. 30 mrs.

BECERRIL DE LA SIERRA, V. S. de España, prov. y part. de Madrid, arz. de Toledo. A. O., 80 vec., 300 hab., 1 parr. que tiene por aneja la de Mata el Pino. Sit. con esposicion al E., entre llano y algunos cerros poco elevados; buenas y abundantes aguas á la derecha del camino que conduce desde Madrid á la Granja. Prod. prados de yerba, montes al O. de la villa; garbanzos, linos, trigo y centeno, ganado lanar, cabrio y vacuno; canteras de piedra berroqueña. Ind. conservar yelo en pozos para el abasto de Madrid. Dist. 7 leguas de la cap. Conf. con término del Boado, Cerceda, Collado mediano, los Molinos y Navacerrada. Contr. 4,908 rs. 5 mrs. Derechos enag. 1,891 rs. 29 mrs.

BECERRILEJOS, L. R. de Esp., prov. de Palencia, part. de Nueve Villas. A. P., 9 vec., 38 hab., 1 parr. Sit. á 2 leguas de Palencia, y orillas del canal de Campos; conf. con término de Ribas, Santa Cruz, Venta de Valdemudo y Villaldevin de Perales. Prod. granos, vino, pastos y algua ganado. Contr. 284 rs.

BECEYTE, V. Ec. de España, prov. de Aragon, partido de Alcañiz, arz. de Zaragoza. A. O., 400 vec., 1522 hab., 1 parr., 1 pósito. El nombre de esta villa es de orig. arab. Sit. en una llanura circunvalada de altas montañas, y en medio de 2 rios que tienen su origen en sus puertos, cuyos nombres son Matarrana que pasa tocando las paredes, y Uldemo á $\frac{1}{2}$ cuarto de legua. Conf. con Peñarroya, Valderobles, Torre de Arcas y Monroyo (*V. este art.*). Los montes del término estan hermoseados y vestidos de toda especie de arbustos, especialmente pinares. Hay como unos 100 labradores propietarios, 150 jornaleros, y otros 100 poco mas ó menos que se dedican á construir pez, y aserrar maderas en el puerto inmediato. Prod. granos y aceite. Ind. 9 fabricas de papel, 2 molinos harineros, 1 de aceite, 1 batan, y un martinete para tirar el alambre y cobre. Las referidas fabricas de papel tienen empleadas de 12 á 14 personas cada una, y regularmente se hacen en cada tina 9 resmas diarias. Su prod. es exorbitante, pues ha habido años en que á cada fabricante le ha quedado libre una onza de oro al dia. Dist. 6 leguas y $\frac{1}{2}$ de Alcañiz. Contr. 16,780 rs. 2 mrs.

BECHARRO, L. de España, provincia de Asturias, conc. de Castropól, 1 vec., 6 hab., parr. de Castropól (*Véase*).

BECHI, V. S. de España, provincia de Valencia, part. de Castellon de la Plana, obisp. de Ternel. A. O., 235 vecinos, 1295 hab., 1 parr., 1 hosp., 2 erm. Sit. en una llanura; su término podrá tener $\frac{2}{3}$ de hora de E. á O. entre los de Villareal y Artana, y 1 hora de N. á S. entre los de Onda y Nules. Pasa por las inmediaciones de esta villa el río Seco, despues de haber recibido los rios Chinque, Suera y la Rambla de Honda por medio del río Artana. Produce trigo, panizo, almendras y habas. Ind. 2 fabricas de aguardiente. Hay una fuente muy abundante, y celebra mercado todos los miércoles. Dista 8 leguas de la capital, y 2 de la cabeza de partido. Contr. 15,205 rs.

BECIL, Ald. de Esp., prov. de Asturias, conc. de Cangas de Tineo, arcip. de Sierra, de la part. de Culnina (*V. este art.*)

BECILLA (LA), L. S. de España, prov. y part. de Leon, conc. de la Encartacion de Curcuño. A. O., 31 vec., 142 hab., 1 parr. Dista 5 leguas de la capital. Contr. con el concejo.

BECILLA DE TRASMONTE, L. S. de España, prov. de Valladolid, partido de Benavente, obisp. de Astorga. A. P., 23 vec., 104 hab., 1 parr., 1 pósito. Sit. á la mágina izquierda del Tera, y pie de las colinas de su nombre; conf. con término de Poblalura y Villanazar, é inmediato al santuario de Nuestra Señora de la Vega. Prod. trigo, cebada y centeno, pastos y algun ganado. Contr. 753 rs. y 3 mrs. Derec. enag. 420 rs.

BECILLA DE VALDERADUEY, V. S. de Esp., prov. y obi. p. de Leon, Exenta. Ten. A. M., 183 vec., 721 hab., 2 parr. Sit. á las margenes del río Valderaduey, en terreno que produce 20,000 fanegas de todo grano y 1500 cántaros de vino. En el número de sus habitantes se cuentan 132 labradores, y no tienen otro género de industria que un telar de lana. Dist. 11 $\frac{1}{2}$ leguas de la capital. Contr. 8,576 rs. Derec. enag. 1,979 rs. 4 mrs.

BECILLA DE LA POLVOROSA, L. S. de Esp., prov. de Valladolid, part. de Benavente, obisp. de Astorga. A. P., 40 vec., 190 hab., 1 parr., 1 pósito. Sit. á la orilla derecha del río Tera entre Sotranes y Santa Cristina, en una vega que produce trigo,

centeno y cebada. Contr. 860 rs. 31 mrs. Derec. enag. 300 rs.

BECILLA DE LA VEGA, L. S. de España, prov. y part. de Leon, jurisd. de Villazala, obispado de Astorga. A. P., 68 vecinos, 282 hab., 1 parroquia. Sit. en una rivera sobre la mágina derecha del Orbigo. El terr. de su campo, de excelente calidad, aunque algo frio, es abundante de aguas, y produce todo género de verduras, trigo, cebada y lino que es el ramo á que se dedican casi esclusivamente aquellos naturales. Confina con términos de Redelga, Morales de Rey, Paladinos del valle y Herreros de Cuyos 2 últimos estan del otro lado del río. Dista 7 leguas de la capital. Contr. 450 rs. 8 mrs. Derec. enag. 106 rs. 24 mrs.

BECIN (SAN JULIAN), Felig. R. de Esp., en Galicia, prov. de Lugo, jurisdiccion de Puebla de Parga, obispado de Mondoñedo. Correg. 18 vec., 123 hab., 1 parr., que se compone de las aldeas Castro, Mende y Recimil. Contr. 598 rs. 3 mrs.

BECINTE (SANTA MARÍA DE), Felig. S. de Esp., en Galicia, prov. de Lugo, jurisd. de Otero de Rey. J. O., 26 vec., 81 hab., 1 parr. compuesta de las aldeas Insua, Reivoa, Vilar, Carvalleiras, Fontefria, Vilarello, San Clodio, Bravos y Bustelo. Contr. 202 rs. Derec. enag. 60 rs.

BECO-NUÑO, Desp. R. de Esp., prov., obisp. y part. de Salamanca, cuarto de Peña de Rey. A. P., 4 vec., 19 hab. Sit. á 4 leguas de la capital, entre dos arroyos que forman el río Valmuza; conf. con San Pedro de Rozados, Rozados, Cempron, Arguijo y Aldea el Gordo. Produce granos, legumbres, pastos y ganados. Contr. 319 rs. 28 mrs.

BEDAN, Ald. S. de Esp., en Galicia, prov. y arz. de Santiago, jurisdiccion de Corcubion. Esta aldea compone parte de la feligresia de Pereyriña (*Véase*).

BEDAR, L. R. de Esp., prov. de Granada, part. de Baza, obisp. de Almería. A. P., 413 vecinos, 1,448 hab., inclusos 17 cortijos de su jurisd., 1 parr., 1 pósito. El nombre de este pueblo es de origen arabigo, y se halla situado entre sierras ásperas y quebradas, menos por la parte del E., que tiene un horizonte muy despejado que llega hasta el mediterráneo, que dista 2 $\frac{1}{2}$ leguas, cuyo piso desde la salida del pueblo hasta el mar es bastante

incómodo. Esta llanura está dominada por las sierras de Cabrera y Almagréra que se hallan á la orilla del mar. Hacia la parte del S. corre el rio Aguas que nace junto á Sorbas, y por la del N. el Sanro, que nace en término de Lubrin. Confina con Turre á 1 legua, con Antas á $1\frac{1}{2}$, y con Lubrin á igual distancia. A $\frac{1}{2}$ de legua, en la sierra, y junto al sitio que llaman del Pinar, hay minerales que se couoce se beneficiaron antiguamente. En el dia tambien se desearia ocuparse en este ejercicio; pero no lo hacen por falta de fondos y oficiales inteligentes en la materia. Sus productos naturales son la sosa, el esparto y la pesca, como pueblo litoral; los agricolas son trigo, cebada, maiz, centeno, y todos los cereales comunes; abunda la barrilla. Ind. 4 molinos harineros y 3 de aceite. Dist. 32 leg. de la capital, 13 de la cabeza de partido, 11 de Lorca y 23 de Murcia. Contr. 4,810 rs. 9 mrs.

BEDARONA, Anteigl. de España, en Vizcaya, merind. de Busturia, obisp. de Calahorra; 33 caserios, 256 hab., 1 parr. aneja de la de Lequeitio, 1 erm. Tiene voto y el 18 asiento en las juntas generales de Guernica. Conf. por N. con el Océano, por O. con Nachitua, por S. con Ereño y Guizaburuaga, y por E. con Izparter.

BEDIA, Merind. de Esp., del señ. de Vizcaya, obisp. de Calahorra; comprende solo 2 pueblos, á saber: la anteiglesia de Lemona y la colacion de Bedia. Tiene A. del fuero por el gobierno del consejo de Castilla, que lo es tambien de la merindad de Arratia, y cuya jurisdiccion puede verse en el artículo *Infanzonado*. Conf. por N. y O. con la de Urbe, por S. con la de Arratia, y por E. con la de Zornoza.

BEDIA, Pueblo de España, señorío de Vizcaya, con título de colacion, en la merind. de su nombre, obisp. de Calahorra; 1 fiel regidor y ayuntamiento propio, 75 vecinos, 380 habitantes, 1 parroquia aneja de la de Galdacano, 4 ermitas. Confina por N. con Galdacano, por O. con el mismo y Lemona, con la cual confina tambien por S., y por E. con Amorovieta. Hay en su territorio muchos montes poblados de robles, ayas, encinas, fresnos, carrascos y castanos, con abundancia de jabalies y algunos lobos y cozcos; la baña por N. E. el rio de Durango. Produce trigo, maiz, alubias y lino. Ind. 2 ferrierias y 2 molinos

sobre dicho rio. Dista $2\frac{1}{2}$ leguas de Bilbao.

BEDICO, L. R. de Esp., prov. y part. de Santander, jurisd. de Cartes. Reg. P., 14 vec., 57 hab., 1 parr. Dist. 23 leguas de Burgos. Contribuye con la jurisdiccion.

BEDON, L. R. de Esp., prov. y arz. de Burgos, corregimiento de Villarcayo, merind. de Sotos Cuevas. Reg. P., 38 vec., 150 hab., 1 parr. Sit. en el camino real que desde Villarcayo conduce á Esquinas; en una hondonada rodeada de montes muy altos. Confina por S., y á $\frac{1}{2}$ legua, con Fresnedo; por S. O., y á igual distancia, con los de Tórme y Pereda; por N. E., á otra $\frac{1}{2}$, con Hormilla Lastra y Hormilla Yuso, y por N., y á 1 legua, con Espinosa, todos de iguales ó casi semejantes productos que son granos y legumbres. Ind. arrieria. Dist. 16 $\frac{1}{2}$ leguas de la capital. Contribuye con la merindad.

BEDOÑA, Anteigl. de Esp., prov. de Guipúzcoa, jurisd. y part. de Arechavaleta, en el valle real y arcip. de Leniz, vicaria de Mondragon, obisp. de Calahorra; 20 casas, 19 vecinos, 96 hab., 1 parr. Sit. al N. E., y á $\frac{1}{2}$ leg. de la cabeza de partido, en una altura costerosa. Produce trigo, maiz, nabos para el ganado, avena, centeno, alubia y lino en corta cantidad, y lo mismo de castaña, manzana y nueces.

BEDOYA, Cot. Red. S. y Ab. de Esp., prov. de Santander, partido de Liebana, valle de Cillorigo. A. O., 81 vec., 343 hab., 1 parr. Sit. á orilla de un arroyo que va á desaguar en el rio Deva, al pie de la Peña Sagra; confina con término de Pumareña, Coveña y Salarzon (*V. Liebana con quien contribuye*). Dista $2\frac{1}{2}$ leguas de Burgos.

BEDRIÑANA (SAN ANDRES DE), Parr. de Esp., prov. de Asturias, conc. de Villaviciosa, obisp. de Oviedo; 18 vec., 76 hab. Sit. en terr. desigual que desde los montes pelados que le caen al O. baja en declive hasta la ria del Puntal. Tiene 4 lugares, y en sus términos se fabrica mucha cal. Dista $\frac{1}{2}$ legua de la cabeza de partido.

BEDRO, Felig. Ord. de España, en Galicia, provincia. de Lugo, jurisdiccion y encomienda de Puerto Marin (San Juan). J. O., 22 vecinos, 120 hab., 1 parroquia que se compone de las aldeas Castro, Lazaro, Villaprás, Bao y San Martiño. Sit. a $\frac{1}{2}$ legua N. O. de Puerto Marin, cerca de la confluencia de los rios Ferreira y Tamboga; conf. con Gonzar y San Fiz. Sus productos

son casi los mismos que los de la ciudad de Lugo (*Véase*). Contr. 734 rs. 27 mrs.

BEDULEDO (SAN MARTIN DE), Parr. de España, prov. de Asturias, concejo de Allande, obispado de Oviedo; 13 vecinos, 79 hab., 1 parr. (*V. el concejo*). Está situada entre montes; conf. con término de Villaverde, Celon y Villabaser. Contr. 46 rs. 25 mrs.

BEGES, Cot. Red. S. de Esp., prov. de Santander, partido de Liebana, valle de Cillorigo. Reg. P., 40 vec., 191 hab., 1 parr. (*V. Liebana con quien contribuye*). Dist. 25 $\frac{1}{2}$ leguas de Burgos.

BEGIMIL, L. de España, provincia de Asturias, concejo de Castropol; 3 vecinos, 14 hab., parr. de San Estevan de Pianton (*Véase*).

BEGIS (BEAGIS), IV. y encomienda S. de Esp., prov. y part. de Valencia, obisp. de Segorve. A. O., 625 vec., 2,293 hab. con sus agregados, Teresa, Toras, Sacanet, Canals, Perez, Toros, Planos, Talayas, Artas y los Rios, 1 parroquia, 1 pósito. El nombre de esta villa es de origen arábigo, y hay en él varias inscripciones y antiguéddas romanas, particularmente en la granja de Aleaidon. Situada en la confluencia de los rios Canals y Palancia, á 1 legua de la villa de Andilla y 3 horas de Vibel. Su término se estiende $4\frac{1}{2}$ horas de E. á O., y algo menos de N. á S.; crázalo el dicho rio Palancia de N. O. á S. E., dejando por la derecha montes escarpados y por la izquierda otros de menor altura, por entre los cuales corre describiendo curvas y revueltas. Produce seda, trigo, maiz, vino, higos, aceite, cáñamo, frutas y hortaliza. Este pueblo tiene señales de ser muy antiguo, y aun se cree que existió en su término la ciudad de Bergis. Aquí nació don Antonio Pons el año de 1725, y murió en Madrid en el de 1792. Fue uno de los literatos mas útiles para la España en el siglo XVIII, porque recorrió con suma atencion y con excelente critica todos los monumentos de las nobles artes de las diferentes provincias, y coordinó su itinerario que comprende 17 tomos, con el título de *Viage de España*. Tambien visitó varias provincias de los reinos extranjeros, de que escribió lo particular que habia en ellas, é imprimió en dos tomos en continuacion del anterior. Fue secretario de la real academia de San Fernando desde el año de 1776 hasta cerca

de su muerte. Dist. 10 leguas de la capital. Contribuye 32,195 rs.

BEGOÑA, Antegl. de la merindad de Uribe, señ. de Vizcaya, obisp. de Calahorra, 1,577 hab., cuyas casas estan repartidas en 5 barriadas ó cofradías. Se gobierna por 2 fieles regidores, y sus representantes tienen el 36 voto y asiento en las juntas generales de Guernica, 1 parroquia, 5 ermitas y 2 conv.; uno de frailes y otro de monjas. Está contigua por el S. E. á la villa de Bilbao, y confina por N. con ella y con Deusto, por E. con Lezana y Echavarri, y por S. con el mismo. Su término tendrá como $2\frac{1}{2}$ leguas de circunferencia. Sobre el rio Nerva hay un magnifico puente de piedra sillar, de 9 arcos, llamado Puente Nuevo, edificado á costa del señorío el año de 1766, junto á Bolueta. Para sus productos (*Véase Bilbao*). Ind. 2 ferrierías, 3 molinos, 5 tenerías, 3 alfarerías y 1 cordelería.

BEGOÑA, Punta de tierra de España, en la concha de Bilbao, poco distante al N. de la poblacion de Argota. Tiene una bateria y un fortin para defensa de la costa.

BEGUDA, L. S. de España, prov. de Cataluña, corregim. y obispado de Gerona. A. O., 106 vec., 518 hab., 1 parr. Sit. en terreno hondo y áspero, cercado de escarpados montes; conf. con Olot, Santa Pau, Castellfollit, San Juan de las Fonts y Batet. Produce trigo, maiz y legumbres. Dist. 24 horas de Barcelona y 9 de Gerona. Contr. 5,346 rs. 6 mrs.

BEGUEJA (SANTA EULALIA DE), prov. de Asturias, obisp. de Oviedo; 26 vecinos, 119 hab. Contr. 281 rs. 4 mrs. Derec. enag. 44 rs. 23 mrs.

BEIGONDO (SAN COSME DE), Felig. S. de Esp., en Galicia, prov. de Santiago, jurisd. de Boente. J. O., 39 vec., 152 hab., 1 parr. Contr. 750 rs.

BEILAS, Ald. S. de Esp., en Galicia, prov. y obisp. de Lugo, jurisd. de Deza. Es una de las que componen la parroquia de San Miguel de Goyás (*Véase*).

BEINAT DE FUNYA, L. R. de Esp., prov. de Cataluña, corregim. de Figueras, obisp. de Gerona. A. O., 18 vecinos, 81 hab., 1 parr. Produce trigo, legumbres, vino y aceite. Dist. 28 horas de Barcelona y $1\frac{1}{2}$ de Figueras. Contr. 5,568 rs.

BEINAT DE SAN PERE CERCADA, L. S. de Esp., prov. de Cataluña, correjimiento y obispado de Gerona. A. O., 12

vecinos, 5r hab., 1 parr. Produce trigo, legumbres, vino y aceite. Dist. 13 horas de Barcelona y 7 de Gerona. Contr. 280 reales 20 mrs.

BEINAT DE SAN SILVESTRE, L. R. de Esp., prov. de Cataluña, corregim. de Figueras, obisp. de Gerona. A. O., 6 vec., 25 hab., 1 parr. Produce trigo, legumbres, vino y aceite. Dist. 3½ horas de Barcelona y 4 de Figueras. Contr. 940 rs. 26 mrs.

BEINAT DE SANTA SUSANA, L. S. de Esp., prov. de Cataluña, corregim. y obisp. de Gerona. A. O., 48 vec., 192 hab., 1 parr. Produce trigo, legumbres, vino y aceite. Dist. 11 horas de Barcelona y 8½ de Gerona. Contr. 9,738 rs. 24 mrs.

BEINAT DE SUBIRANEGAS, L. R. de Esp., prov. de Cataluña, corregim. y obisp. de Gerona. A. O., 22 vec., 96 hab., 1 parr. Produce trigo, legumbres, vino y aceite. Dist. 4 horas de Gerona. Contr. 3,011 rs. 4 mrs.

BEINZA-LABAYEN, V. R. de España, prov. de Navarra, cuarto part. y obispado de Pamplona, cab. del Valle de Basaburua menor; 80 vecinos, 700 hab., 1 parr. Tiene privilegio real perpetuo, para que en virtud de sola nominacion electiva, sin mas titulo, su alcalde entre á ejercerle el dia señalado. Se compone de 2 barrios, distantes entre sí como un tiro de mosquete y en linea de casi E. O.; el que se halla á este último rumbo se llama Labayen, y el que está al E. Beinza en donde está situada la iglesia parroquial, y juntos componen la villa con el nombre de Beinza-Labayen. Beinza se halla situada por la mayor parte, en la pendiente de una pequeña loma con exposicion al S., y el de Labayen parte en hoyada, y parte en despejado y llanura; pero ámbos próximos á montes por los lados de E. S. y O. Por el S. del barrio de Labayen, baja una regata que forman las fuentes que nacen en los montes de su jurisdiccion, la cual baña dicho barrio por el O., y á distancia de ½ cuarto de legua se le une otra regatilla que tiene su origen en una fuente situada entre ámbos barrios, la cual corriendo de este modo, agreganselé otras que nacen en los montes de Urroz, Oiz y Dona-Maria, pueblos del valle de Santesteban de Lerin, de las que formandose un rio mediano, baña la villa de Santesteban, y se une con el que baja por el valle de Baztan. En los montes que tiene hácia el N. del pueblo, y

son de su jurisdiccion, nacen otras fuentes que unidas á varias que bajan de los montes de Zubieta, entran en el rio que baja de la villa de Ezcurra, el cual pasando por junto á los lugares de Izubieta é Ituren del sobre dicho valle de Santesteban de Lerin, y despues por junto á dicha villa de Santesteban entra en los 2 rios unidos mencionados poco há, y todos juntos corren, engrosados despues con otros, á la barra de Fuenterrabia, en donde desaguan con el nombre de Bidasoa. En los montes mas remotos que tiene hácia el N., nacen tambien otras fuentes que, unidas á las que bajan de los montes de Erasun y Ezcurra, forman un mediano rio que corriendo ½ legua hácia el O., se une al que baja de las jurisdicciones de Leiza y Ezcurra, y asi unido pasa por la villa de Goizueta. En los que tiene hácia el S., nacen otras que unidas á las que descenden de los montes de la jurisdiccion de Erasun, corren á la Herrería de Oroquieta, y despues al rio del lugar de Latasa del valle de Imoz, y asi unido se agrega al que baja de la ciudad de Pamplona, y despues al Ebro que dasagna en el Mediterráneo. La mayor parte de las aguas de los 2 pueblos, Beinza-Labayen y Erasun, entran en el Océano cantabrico, y la menor en el Mediterráneo. Tiene linderos al E., el lugar de Urroz del valle de Santesteban de Lerin, á distancia de 1 leg.; al de Elzaburu del valle de Uzama al S. ½ al S. E. á 3 leguas; al de Oroquieta del valle de Basaburua mayor al S. ¼ al S. O. á 2 cortas; al de Erbiti del mismo valle al S. S. O. á 2 largas; al de Igoa del espresado valle al S. O. ¼, al S. á 2; á Erasun al O. á 1 larga; al de Saldias al O. á ½ legua larga; al de Zubieta del valle de Santesteban de Lerin casi al N. á ½ larga; y al de Ituren de dicho valle al N. ¼ al N. E. á 2 leguas; y á la villa de Goizueta, casi al N. O., á 4 cortas. Esta villa de Beinza-Labayen se halla á los 43° 6' de latitud y 15° 58' de longitud. En sus montes, que son bastante dilatados y altos, se hallan ayas, robles y quejigales; de las 2 primeras especies estan medianamente poblados, y de la última no lo estan tanto. Tiene tambien otros montes elevados desde donde se divisa el mar, estando el cielo claro. Produce 2,700 fanegas de maiz, 1,200 de trigo, 100 de alubias, 1,200 de castaña, de dos en dos años unas 900 de manzana, 16 arrobas

de lino rastrillado, y se cria ganado vacuno y ovejuno en buen número, y bastante del de cerda. El trigo de este pueblo es de tan buena calidad que rinde 60 lb. navarras por robo. Dist. 8 leguas N. de Pamplona.

BEIRA (SANTA MARINA DE), Felig. S. de Esp., en Galicia, prov. de Santiago, jurisd. de Valle de Barcia. J. O., 62 vec., 286 hab., 1 parr. Contr. 5,500 rs.

BEIRAN, Ald. R., Ab. y S. de Esp., en Galicia, prov. de Lugo, jurisdicción de Brollon. Es una de las que componen la parr. de Salcedo (Véase).

BEIRE, V. de Esp., en Navarra, merindad de Olite, arcip. de Val de Aibar, obisp. de Pamplona; 1 alcalde, 2 regidores, 39 casas, 292 hab., 1 parr., 1 erm. 1 palacio de cabo de armería. Sit en una pequeña elevación sobre una hermosa y dilatada llanura, y confronta por N. con la ciudad de Olite, por S. con la villa de Pitillas, de las cuales dista $\frac{1}{2}$ leg. El río Cidacos que la baña por la parte del O., cria anguilas, barbos y madrillas exquisitas. Produce granos, vino y aceite. Ind. 1 molino harinero. Dist. $7\frac{1}{2}$ leg. de Pamplona.

BEITUREIRA, Ald. S. de España, en Galicia, prov. y obisp. de Lugo, jurisd. de Saviñao. Es una de las que componen la parroquia de Santa María de Rosende (Véase).

BEISACH, L. E. de España, prov. de Cataluña, corregim. de Puigcerda, obisp. Seo de Urgel. A. O., 12 vec., 53 hab., 1 parr. Produce centeno. Dist. 35 horas de Barcelona y $4\frac{1}{2}$ de Puigcerda. Contribuye 1,650 rs. 6 mrs.

BEIZAMA, Universidad de Esp., prov. de Guipúzcoa, alcaldía de Sayaz, arcip. mayor y obisp. de Pamplona. A. O., 82 casas, 106 vec., 720 hab., 1 parr., 3 erm. en el término de su jurisdicción, 1 casa de ayuntamiento que sirve de posada á los pasajeros. Se llamó antiguamente Beguizama ó Seguzama. Sit. en terr. costanero á la falda meridional del monte Mauvia á 1 legua corta del de Hernio, y defendida por ambos de los aires del N.; el río Ibaiederra, abundante de truchas, cruza por la izq., y con sus aguas se mueven 2 molinos. Conf. por N. con la universidad de Regil y puerto de Guetaria, distante 4 leguas, y con la ciudad de san Sebastian que dist. 6; por E. y á 2 leguas con la villa de Tolosa, y á 1 con la de Albistu, á $\frac{1}{2}$

con las universidades de Vidania y Goyaz, por S. y á 2 leguas, con Villafranca y Beasain, por O. con Azpeitia que dist. $1\frac{1}{2}$ legua, y con Azcoitia que dist. 2. De las 82 cas. de que consta, las 70 estan dispersas por las montañas que la rodean en terr. ásperos y escabrosos. Cada 11 años le toca a esta universidad el nombramiento de procurador en nombre de la alcaldía que vota con $102\frac{1}{2}$ fuegos, y contribuye para los gastos de la prov. con 11. En sus montes hay muchos robles, ayas, fresnos, castaños y nogales; buenos pastos y yerbas medicinales. A dist. de $\frac{1}{2}$ de legua de la plaza en medio de los caserios de Amenalas y Osinalde, se halla una fuente mineral y 24 de agua dulce en todo el distrito de su jurisd. Produce trigo, maíz castaña, lino y muchos nabos; la cosecha de avena, manzanas y nueces es de corta consideración. La cria de ganado vacuno y lanar es abundante, como tambien el surtido de lienzo que trabajan las mugeres con esmero y aplicacion.

BEJA, Comarca de Portugal, prov. de Alentejo; consta de 65 parr., 15,189 fuegos y 55,310 hab. Su término es de 10 leguas de N. á S., 20 de E. á O. Conf. por N. con las comarcas de Ebro y Villaviciosa, por E. con la raya de Estremadura, por S. con la del Campo de Ourigue, y por O. con la de Setubal en la Estremadura portuguesa. Corre por ella el río Guadiana, que deja sobre su margen izquierda los partidos de Moura y Serpa, y la bañan por su interior los rios Odiarea, Freyjo y Rojo, que tienen su origen en las inmediaciones de la capital y en la sierra de Portel y Viana, que la separan por el N. de la comarca de Ebro. Es la mas abundante en granos del Alentejo, pues mantenidos sus moradores socorre a Lisboa con muchos miles de fanegas de trigo y cebada, que conducidas al puerto del Rey bajan embarcadas por el Sado hasta las de Setubal. No es menos abund. en vinos, aceite, frutas, particularmente en los términos de Vidigucira, Cuba, Villarubia y otros pueblos.

BEJA, C. de Portug., prov. de Alentejo, cap. del arz. y comarca de su nombre; 4 parr. con un prior y algunos beneficiados, 3 conventos de frailes, 3 de monjas, 4 erm., casa de misericordia y hospital. Goza de voto en córtes con asiento en el banco 3.º Tiene por escudo, sobre campo verde,

una ciudad torreada, y en medio la cabeza de un toro, sobre la cual estan las armas reales sostenidas de 2 águilas. Reside en ella el corregidor de la comarca, juez de fora, 3 vereadores, proveedores y mas oficios de justicia. Celebra 2 ferias anuales, á las que estan concedidos muchos privilegios. Situada muy cerca de los confines meridionales de su comarca, en el plano de una eminencia de piedra berroqueña, que con poca desigualdad se eleva sobre las fértiles campiñas que la rodean. Su altura de Polo 37° 57' 30" de latitud y 33' de longitud. Su área es casi circular, y está cercada de muros con 40 torres y 1 castillo; la torre, que por su fabrica y por su elevacion merece la atencion de un viajero, descubre muchas leguas en contorno, pues desde ella se llega á ver la sierra de Cintra, que á lo menos dista 28 á 29 leguas. Tiene una plaza en la que se halla la casa de ayuntamiento. El conv. de san Francisco es uno de los magníficos edificios que tiene esta ciudad, y se halla situado en la calle de los Infantes, y su fabrica, aunque menos elegante, es parecida á la del convento de Belem. Tambien la misericordia es un edificio cuadrado, cuya bóveda sostienen 8 columnas de orden compuesto, con capiteles caprichosos pero elegantes, y aunque se edificó con el objeto de que sirviese de alhóndiga ó granero público, hoy se halla destinada á este pioso establecimiento. Hay muy buenas calles y muchas casas de buena fabrica, habitadas por familias muy distinguidas. Tiene el término de esta ciudad 12 leguas de circunferencia, y es de los mas fértiles del reino, pues se considera que un año por otro la cosecha de trigo podrá ascender de 400 á 500,000 fanegas. Produce con igual abundancia cebada, aceite y vino; y se cria en él mucho ganado mayor y menor, y en sus montes se hallan muchas colmenas y caza. Su vecindario asciende á 2,314 fuegos en 16 feligresías con 5,444 hab. Dist. 25 leguas N. O. de Lisboa, 11 de Eborá, que se halla N. N. E., y 5 E. de la villa de Serpa. Tiene un fuerte fundado por el rey don Diniz, y muchos restos de antiguedades romanas preciosas, como el acueducto, puerta del Sur etc. El obispo Censuculo formó un museo de las antiguedades é inscripciones halladas en dicha ciudad, que debe existir en Eborá, en donde murió siendo arzobispo dicho Censuculo.

Es patria de don Fernando Cerveira, collegial mayor del de San Bartolomé de Salamanca, é insigne canonista.

BEJAN, Ald. S. y Ecl. de Esp., en Galicia, prov. y obispado de Lugo, jurisd. de Deza. Es una de las que componen la parroquia de San Pedro de Besteyros (*Véase*).

BEJAN DE RUBIÑOS, Felig. S. de España, en Galicia, prov. de Lugo, jurisd. de Castro de Rey, obisp. de Mondoñedo, J. letrado, 1 parr. que se compone de las aldeas Bagallon, Folgueira, Rodeyro, Peral, Corrobal de Cabreira, Pedralba, Quintela y Justas, en donde está incorporada la poblacion de esta feligresía. Sit. á 1 legua S. de Moimenta, á la margen derecha del Miño, en terreno llano é inundado frecuentemente con sus aguas, aunque tambien goza de término montuoso. Sus productos son de la misma clase que los de Roas y Justas (*Véase*). Contr. 170 rs. 14 mrs. Derec. enag. 128 rs. 2 mrs.

BEJAR Y SUS ARRABALES FUENTE BUENA Y VAL DE SAN GIL (BECOR), V. S. de Esp., prov. de Salamanca, cab. de partido de su nombre, A. M. de primera clase, administracion subalterna de loterías, 1,114 vec., 4,656 hab., 3 parr., 1 pósito, 2 conventos de monjas y 1 de frailes, 1 palacio de los duques de este título, estafeta de correos donde se reciben 4 de Madrid en cada semana, 2 por Castilla y 2 por Estremadura. Situada en un cerro, á la margen izquierda del rio Cuerpo de Hombre, que nace en una parte de la serranía llamada Nava-Niño, rodeada de cerros asperos, pero cultivados y plantados de viñas. A la caída de ellos hay 1 prado bastante largo, donde puede pastar gran cantidad de ganado. Las calles estan bien empedradas, aunque algunas de ellas muy estrechas; las casas son bastante buenas, pero la mayor parte muy antiguas; en medio de la plaza hay una abundante fuente, y muchas tambien abundantes en el resto de la poblacion, que está rodeada de antiguas murallas; hay en ella varias fabricas de paños de buena calidad, con que hacen bastante comercio en Galicia, en las Castillas, Estremadura, Andalucía, Madrid y Mancha; y con el establecimiento de mas de 20 juegos de máquinas para cardar é hilar lanas, introducidos desde el año de 1824, ha recibido esta villa un grande impulso en sus manufacturas, aumentándose tambien su vecindario

con mas de 300 vecinos y operarios venidos de otros pueblos. Las circunstancias en que actualmente se halla esta villa hacen esperar que las manufacturas llegarán muy en breve al mas alto grado de perfeccion, y se aumentarán por este medio los demas ramos de ind. que cultivan sus hab. El que desee saber mas particularidades de este pueblo, del palacio del duque y su preciosa armería, puede consultar el Viage de España de don Antonio Ponz, en su tomo 8.º, página 7 y siguientes. Los moradores de este pueblo, no solo son industriosos para sus fabricas, sino tambien para la agricultura, á pesar de la aspereza del terreno, pues todo él está plantado de castaños, huertas, viñas y frutales, que forman una deliciosa perspectiva en medio de aquellos riscos. A $\frac{1}{2}$ de legua de la villa tiene el duque una lindísima casa de campo, que llaman el Bosque. Es patria de Pedro Mateo Fernandez, que comentó los libros de los *Meteoros* de Aristóteles. Celebra feria muy concurrida, y abundante, sobre todo, en ganados de toda especie, en los dias 25, 26 y 27 de setiembre de cada año, y 2 mercados semanales en los jueves y domingos. Dista 12 leguas de la capital, y desde Aldea nueva del Camino, viniendo de Estremadura, hay 6 horas y 9 minutos de camino militar, en cuyo intermedio se encuentran el arroyo de los Romaniños, el rio Elvas, el arroyo de la Hombria, y el rio Atovanos. Contr. 69,983 rs. 9 mrs. Derec. enag. 36, 104 rs. 30 mrs.

BEJAR, Ald. R. de Esp., prov. de Murcia, part. de Lorca. A. P., 115 vec., 423 habitantes, 1 parroquia.

BEJARIN, L. R. de Esp., prov. de Granada, part. de Guadix. A. P., 22 vec., 93 hab., 1 parr. Contr. 1,549 rs. 28 mrs.

BEJÉR, V. S. de Esp., prov., partido y obisp. de Cádiz. Correg. y A. O., 2,014 vec., 8,172 hab., 1 parr., 2 conventos de frailes, 1 de monjas, 1 hospital, mediano caserío, 1 pósito, 9 erm. Está cercada de murallas con 4 puertas, y situada en terreno fértil con estendida campiña, sobre una altura muy elevada, en el camino de herradura de Algeciras á Cádiz; baña su pie el rio Barbate, sobre el cual tiene un buen puente de piedra á 2 leguas de su embocadura en el Océano, á la entrada del Estrecho de Gibraltar. Confina con términos de Conil, Chiclana, Medina y Alcalá de los Gazules,

y hay en ella muchas inscripciones y otras antigüedades romanas. Produce mucho ganado vacuno, caballar, alguno lanar y de cerda, trigo, sayna, naranjas, habas y un poco de cebada; viñas y olivares. Ind. la pesca de atunes en la ensenada de Zahara, que está á $3\frac{1}{2}$ leguas E. del pueblo; 1 telar de mantas y sacas de lana bastas; 7 molinos harineros. Es muy rica de Propios, y tenían en otro tiempo sus vecinos la costumbre de sortear de 4 en 4 años 192 caballerías de tierra, dando á cada uno, siendo soldado de á caballo, 1 caballería, y $\frac{1}{2}$ á los que no lo eran. Desde Chiclana á Bejér hay 6 horas de camino militar, pasando el arroyo Pamplina, el Salado de Medina y el de la Cuesta ajustada, y la venta del Pago del humo. Se encuentran 2 pozos, el uno sobre la cuesta Inoguera, y poco despues el manantial de los molinos. Desde Bejér á Algeciras se pasa por la venta de Taybilla, que dista $5\frac{1}{2}$ horas de camino militar, pasando el rio Barbate y la venta de Retin, con abundancia de agua y arbolado. Desde Taybilla á Algeciras $8\frac{1}{2}$ horas, pasando algunos arroyuelos y la venta de Ojen, en la inmediacion de la sierra. Desde Conil á Bejér hay 3 horas de camino militar, en el que se pasa el Salado de Medina. Hay administracion, contaduría y depositaria. Dista 24 leguas de Sevilla, 8 de Cádiz, 7 de Tarifa, y 1 de la antigua laguna de Janda. Longitud $12^{\circ} 13'$: latitud $36^{\circ} 6'$. Contr. 142,787 rs. 22 mrs. Derechos enag. 30,001 rs. 10 mrs.

BEJJAR (BURGINATUM), V. R. de Esp., prov. y obisp. de Jaen, partido de Baeza. A. O., 315 casas, 506 vecinos, 2,084 habitantes, 1 parroquia, 1 pósito; 1 hosp. para transeúntes, 5 fuentes públicas, 3 erm. El nombre de esta villa es de origen arábigo. Sit. en la punta de una colina, entre los rios Guadalquivir y Gualimar, habiendo sobre el primero un buen puente fabricado por el obispo de Jaen, don Alonso Suarez de la Fuente de Sauce, á distancia de 1 legua de cada uno; clima templado y sano. Produce trigo, cebada, centeno, escana, garbanzos, lentejas, yeros, maiz y patatas; mucho ganado lanar, de cerda y vacuno; aceite, principalmente en la célebre mata del Campillo. Ind. telares de lino y cáñamo. Su término tiene $10\frac{1}{2}$ leguas de circunferencia, y los moradores son muy inclinados á la agricultura. Dista $4\frac{1}{2}$ leguas de la

capital y 1 O. de la cabeza de partido.
Contr. 15,000 rs.

BEJO, Cot. Red. S. de Esp., prov. de Santander, partido de Liébana, valle de Cerededa; 52 vec., 217 hab., 1 parroquia. (*V. Liébana con quien contribuye*). Dist. 26 leguas de Burgos.

BEJORIS y RESCONORIO, Conc. R. de Esp., prov. y part. de Santander, valle de Toranzo. Reg. P., 42 vec., 193 hab., 1 parr. Situado en la desembocadura del arroyo Jonaz, en el río Pás; confina con términos de Barcena, Alceda, Ontaneda y San Martín. Produce granos, pastos y ganados. Dist. 17 leguas de Burgos. Contr. 1,300 rs. Derec. enag. 427 rs. 26 mrs.

BEL, L. Ab. de Esp., prov. de Valencia, part. de Morella. A. O., 30 vec., 164 hab., 1 parroquia. Para su situación y productos (*V. Benifazá*). Está entre los ríos Cénia y Cerból, cerca del nacimiento de ambos; conf. con los pueb. de Ballibóna, Ballestár y Rosól. Dist. 28 leguas de la capital y 3 de la cabeza de partido. Contr. 1,262 rs.

BELAGUAS, Río de España, prov. de Navarra (*Véase la descripción general de esta provincia*).

BELALCAZAR, V. S. de España, prov. de Estremadura, part. de Trujillo, obisp. de Coria. A. M. de primera clase y 2 ordinarios; 787 vec., 2,786 hab., 1 parroquia, 1 conv. de cada sexo, 1 hosp. para transeuntes. Sit. en una llanura dominada de 3 pequeñas alturas, en medio de 3 torrentes, llamado el uno Caganchas, que corre por E. y N.; otro de la Dehesa que corre al S., y el de San Pedro al O., distante el que mas 1,000 varas del pueblo. Hay 6 fuentes públicas en forma de pozos, que la surtén de abundantes aguas, y se encuentran en la población varias inscripciones y otras antigüedades romanas. Su término está dividido en tierras de labor y dehesas, dilatándose mas de 5 leguas de E. á O. y 8 de N. á S., siendo comun con los de Villanueva é Hinojosa del Duque. Conf. por S. con este último, que dista $1\frac{1}{2}$ horas; por E. con el Viso á $4\frac{1}{2}$; por N. E. con Santa Eufemia á igual distancia, por N. con Peñalsordo á 5, por N. O. con cabeza del Buey á $3\frac{1}{2}$, y por O. con Monterubio á $4\frac{1}{2}$. Entre Cabeza del Buey y Peñalsordo se encuentra el río Zujar, que corre de O. á N. y no tiene puente alguno. Ultimamente, entre O. y S. linda con la villa de Cinco

Aldeas que dista $5\frac{1}{2}$ horas. Todos los pueb. nombrados son de iguales ó semejantes productos. En la mitad del camino que conduce á Santa Eufemia, se halla el río llamado Guadamatilla, y en él el puente de Pellejeros, que está destruido, pero aun se pasa por él. El mismo río se atraviesa para ir al Viso, pues corre de E. á N. de la población, aunque no tiene puente alguno; desagua en el Zujar, en la dehesa de Madroñil. El nombre de Belalcazar es sincopado de Bello Alcazar, porque en efecto lo era el que en el siglo XV fabricaron allí los condes de este título; antes se llamaba Gaete. Sus calles en lo general son anchas y todas llanas, los edificios regulares; el pozo llamado del Pilar, que está al N. de la población, entre esta y el castillo, es obra recomendable por su grandeza, solidez y abundancia de aguas. Es pueblo sano y lo sería mucho mas, si se diera bastante corriente a las aguas estancadas de los arroyos. Produce muchos y buenos granos, garbanzos, habas, poco aceite, pero bueno, bastante vino, aunque inferior, miel, pastos y toda clase de ganados. Ind. trenzas y ceñidores de hilo. Tiene por armas un castillo con 4 encinas en el escudo, 2 á cada lado. Es patria de Tomás de Murillo, autor de un tratado *sobre las varias yerbas* que se han hallado en Madrid, y de otras diferentes obras médicas y botánicas. Dist. 27 leguas de la capital y 10 de la cabeza de partido. Contr. 3,042 rs. 7 mrs. Dere. enag. 16,586 rs.

BELANDRES, Ald. de Esp., prov. de Asturias, concejo de Grado, parroquia de Bascones (*V. este art.*).

BELARRA, L. S. de Esp., provincia de Aragón, part. y obisp. de Jaca. A. O., 14 vec., 51 hab., 1 parroquia. Sit. á la margen izquierda del río Basa; conf. con término de Avenilla, Villovas, Cerezota y Sovas. Sus prod. son los indicados en el artículo de la cabeza de partido, de donde dista 5 leguas. Contr. 894 rs. 32 mrs.

BELLAS, V. S. de Portugal, provincia de Estremadura, com. de Torres Vedras; 1 parr., 860 vec., 3,446 hab. J. O., algunos vereadores, procuradores del conc. y otros varios oficios de justicia. Tiene muy buena plaza y casas bastante regulares. Sit. á 2 leguas de Lisboa en el camino de Mafra, y 6 S. de la capital de su comarca, en un delicioso valle regado con varios arroyos. Su término se compone de buenas tierras

para granos y viñas; se riega con muchas y buenas aguas, y se divide en varios pueblecitos, que todos dependen de la iglesia de la villa; pero en los cuales hay varias capillas y oratorios, con muchas quintas, de las cuales 2 de ellas sobresalen por sus jardines, árboles de frutas de pepita y espino, y por sus abundantes y cristalinas aguas. En una de estas quintas hay 17 fuentes. Como Bellas se halla á 1 y $\frac{1}{2}$ legua corta del sitio de Queiluz, donde tiene su ordinaria residencia la corte de Portugal, es un objeto de recreo y de comodidades para los pretendientes que van á desquitarse en la frescura de esta villa, y en el trato de sus habitantes, del mal humor que suele causar el desgraciado suceso de las pretensiones. Hay nacimientos de aguas férreas prodigiosas. La casa de campo del marques de Bellas es magnífica; antes fue sitio Real ó casa de recreo del rey.

BELASCOAIN, L. R. de España, en Navarra, valle de Echauri, segundo part., merind., arcip. y obisp. de Pamplona; se gobierna por el diputado del valle y Reg.; 35 vec., 139 hab., 1 parr. Sit. en un alto, á pocos pasos y á la izquierda del río Arga, en lo mas occidental del valle, á $\frac{1}{2}$ legua de Vidaurreta. Parte término con Orendain, Arraiza y Ubani. Son célebres sus aguas minerales y termales que abundan en vitriolo y hierro; estan en la banda del N. del rio, y las frecuentan mucho, no solo los del país, sino los de Castilla y Aragon. Sobre dicho rio hay un puente de piedra. Para sus prod. (véase el valle de Echauri). Ind. 1 molino harinero. Dist. 3 leguas S. O. de Pamplona.

BELAUNZA, L. R. de España, prov. de Guipúzcoa, part. y jurisd. de Tolosa, obisp. de Pamplona. A. P., 41 vecinos, 240 hab., 1 parr. Sit. á 1300 toesas E. de Tolosa, al pie del monte Erroispe, y repartido en caseríos dispersos. Le baña el rio Elduaras abundante en esquisitas truchas. Conf. por el E. con Berrobi, por N. y O. con Ibarza, y por S. con Leaburu. Prod. trigo, maíz, castañas, manzanas, cerezas, nueces, y algunas hortalizas. Se cria ganado vacuno, lanar y de cerda.

BELAYA, Monte elevadísimo del Pirineo, en Navarra. Es mojon divisorio entre España y Francia, y puerto de comunicacion; está en término de las villas de Isaba, del valle de Roncal.

BELAYOS, L. R. de Esp., prov., obisp. y part. de Avila, Sexto de Santo Tomé. A. P., 288 vec., 1153 hab., 1 parr., 1 pósito. Sit. en terreno bajo, húmedo y arenoso; conf. con Santo Domingo de las Posadas, la Vega, Blaseo Sancho, y Villanueva de Gomez. Produce granos, pastos y ganados. Ind. arriería é hilados de lana. Dist. 4 leguas de la capital, en cuyo intermedio se encuentran el caserío de Zurra, Escaloñilla, San Estevan de los Patos, y Santo Domingo de las Posadas. La estension de su término es de 1746 fanegas; 1556 de tierras cultivadas, 190 de incultas; de las cultivadas 1556 de tercera clase empleadas en toda clase de granos; fertilidad general 5 por 1; tierras que se siembran cada año 778, que descansan por un año 778, empleadas en granos 1556, pastos naturales 190, tierras concejiles 22; cultivadas por arrendadores 1556, de mayorazgos cultivadas 1400, de capellanías cultivadas 82. Es pueblo escaso de agua. Contr. 13,630 rs. 23 mrs. Derec. enag. 4,002 rs.

BELCAYDE, Rio de Esp., provincia de Valencia (V. *Moncofá*).

BELCHITE (BELIA), el nombre de esta villa es de origen arábigo. V. S. de España, prov. de Aragon, partido, arz. y corregim. de Zaragoza. A. M. de primera clase, y 2 ordinarios, vicaría foránea, 1084 vec., 3126 hab., 1 parr., en cuyo distrito hay 2 igl., de las cuales una fue mezquita, ahora está dedicada á San Salvador; 1 convento de frailes Agustinos, otro de terceras de Santo Domingo para enseñanza de niñas; 1 hospital, 4 erm., 1 santuario extramuros, otro magnífico de Nuestra Señora del Pueyo á 1 legua de la poblacion, y 1 pósito. Es título de condado. Situado en terreno despejado, aunque no del todo llano, porque está al pie de una colina, y así forma cuesta en la parte superior ó del S.; hay en lo bajo huertas y arboledas. Prod. trigo, cebada, vino, aceite, toda especie de legumbres, alguna seda, ganado lanar y frutas. Ind. fabricas de anascoté, estameñas y fajas, y 2 dos molinos de aceite. Tiene por armas, en campo de Gules, una B de oro coronada de lo mismo. El término de esta villa se estiende á 6 leg. de longitud y 5 de anchura, sin que apenas quede rastro de su antiguo pinar, y lo mas de él son Romerales, fuera de las tierras de labor. En este pueb. se principió á dar una accion entre Españoles y

Franceses el día 8 de julio de 1809; pero á cortos instantes se desbandaron los primeros sin saber por qué causa, y dejaron solo á su general don Joaquín Blake y su estado mayor. Dist. 10 leguas de Alcañiz y de Zaragoza. Contr. 85,913 rs. 26 mrs.

BELDEDO DE COMBARROS, L. S. de Esp., prov. de Leon, Exento. A. O., 24 vec., 112 hab., 1 parr. Sit. en la cordillera de sierras que desde el puerto de Foncevadon sigue al de Manzanúl, á la falda N. inmediata al camino que va á Galicia. Produce centeno, patatas, mucha leña y ganado lanar. Dist. 10½ leguas de la capital. Contr. 341 rs. 4 mrs.

BELDREDO, L. de España, prov. de Asturias, conc. y arcip. de Colunga, de la parr. de Pernus (*V. este art.*).

BELEFIGUE, V. S. de Esp., prov. de Granada, part. de Baza, obisp. de Almería. A. P., 205 vec., 878 hab. incluidos 2 cortijos de su jurisd., 1 parr. que tiene por aneja la de Castro, 1 pósito. El nombre de esta villa es de orig. arab. Sit. á la falda S. de la sierra nombrada Filabres; terreno montuoso y escaso de aguas, particularmente en verano. Produce trigo, cebada, centeno, maiz, garbanzos, aceite y ganados. Conf. por el E. con Cenés, de donde dista 1 legua, por O. con Castro ½, por S. con Tabernas 2 leguas, por N. con Sierro 3. Dist. 24 leg. de la capital. Contr. 4,038 rs. 27 mrs.

BELEIGAN, Ald. Ord. de España, en Galicia, prov. de Lugo, jurisd. y encomienda de Puerto Marin San Juan. Es una de las que componen la parroquia de San Vicente de Gondrame (*Véase*).

BELELLE, Ald. S. y E. de Esp., en Galicia, prov. y obisp. de Lugo, jurisd. de Deza. Es una de las que componen la parr. de Santiago de Catasós (*Véase*).

BELEÑA, V. S. de Esp., prov. y part. de Guadalajara, arz. de Toledo. A. O., 40 vec., 168 hab., 1 parr., 1 pósito. Esta villa es capital del marquesado de su nombre; tiene un castillo arruinado y un antiguo y famoso puente sobre el rio Sorbe, aunque algo deteriorado. Sit. en terreno llano, pero áspero y montuoso; conf. por el E. con Jdraque, por el S. con Mohernando, por O. con la Puebla de los Valles, por N. O. con la Micla, y por N. con término de Muricl. Produce trigo, vino excelente, garbanzos, cebada, centeno, avena y algun aceite; se cria algun ganado de cerda. Dist.

6 leg. de la capital. Contr. 588 rs. 8 mrs.

BELEÑA, L. de España, prov., part. y obisp. de Salamanca, cuarto de Allende el Rio, Señ. S. A. P., 58 vecinos, 233 hab., 1 parr., mediano caserío. Sit. en la carretera que conduce desde Salamanca al Barco de Avila, á orilla del arroyo de su nombre que es de muy corta consideracion; y cerca del rio Alandiga que está á la salida del Fresno, con quien confina. Dist. 4 leguas de la capital, en cuyo intermedio se encuentra Mozarves. Contr. 1,344 rs. 4 mrs.

BELEÑO (SAN JUAN BAUTISTA), Parr. de Esp., prov. de Asturias, cap. del conc. y arcip. de Ponga, obisp. de Oviedo, arcedianato de Villaviciosa; 118 vec., 547 hab. en toda la felig., 1 igl. matriz y 2 capillas. Sit. á las márgenes del camino real que dirige á Castilla por el puerto de Ventaniella, y á las riveras del rio de Ponga que la atraviesa de S. á N., y en el cual hay 4 molinos harineros, una herrería en que se trabaja hermoso fierro, cuya vena viene de Somorrostro, y en el lugar de Beleño un puente de madera para servicio de los naturales. Confina por N. con la parr. de Garringa, por S. con la de Sobrefoz, por E. con la de Biego y por O. con la de Taranes. Se extiende 1½ legua de N. á S. y 1 de E. á O. Su poblacion se halla dividida en los lugares de Beleño con 58 vec. y 318 hab., Cadenaba y Abiegos. Beleño, donde se halla la parroquia, es capital del concejo; está situado en paraje delicioso, á pesar de los montes y peñas que le rodean, á la derecha ó rivera E. del rio de Ponga. Cadenaba tiene situacion pendiente pero agradable, y hay en él una capilla. Abiegos es el mas meridional, y está situado bellamente á ½ legua de Beleño, á la izquierda de dicho rio, y en el camino que gira á Castilla por el puerto de Ventaniella. Tiene 1 iglesia dedicada á San Lorenzo, hijuela de la de Beleño. El terreno cultivable es bueno y fértil, pero de corta estension, y produce anualmente 600 fanegas de trigo, 1,000 de maiz, 70 de habas y 60 de castañas, y tambien nabos y patatas. En sus montes, que llaman Peloño y Gallinar, se crian maderas útiles para reales fabricas, y abunda el roble, la aya y alamo negro; animales fieros y bravos, osos, javalies, lobos, y en las inmediaciones perdices, torchas y faisanes. La iglesia parr. es de muy linda construccion moderna. Dist. 4 leguas de la

villa del Infiesto y 11 de Oviedo. Contr. 621 rs. 32 mrs.

BELERDA, L. de Esp., prov. de Asturias, conc. y arcep. de Caso, de la parr. de Sobrecastello (*V. este art.*).

BELESAR (SAN LORENZO DE), Felig. R. de Esp., en Galicia, prov. y obisp. de Tuy, jurisd. de Bayona. J. O., 166 vec., 604 hab., 1 parr. Sit. en terreno muy montuoso y poblado de árboles, cerca de la costa del Océano Cantabrico; conf. con las parr. de Borreiros, Donás, Sereijo, San Cosme y el monte Grova. Sus prod. estan indicados en el artículo Bayona. Contr. 3,821 rs. 28 mrs. Derec enag. 950 rs. 4 mrs.

BELESAR, Felig. E. de España, en Galicia, prov. de Lugo, jurisd. de Asma. A. O., 7 vecinos, 28 hab., 1 parr. Contr. 183 rs. 24 mrs.

BELESAR (SAN MARTIN DE), Felig. S. de Esp., en Galicia, prov. de Lugo, jurisd. de Villalba. J. P., 92 vecinos, 352 hab., 1 parr. Sit. cerca del río Ladra; conf. con las parroquias de Ullán, Boisan, Alba y el puente de los Pazos. Produce centeno, patatas, pastos y ganados. Contr. 1,331 rs. 8 mrs.

BELESAR, Ald. S. de Esp., en Galicia, prov. y obisp. de Lugo, jurisdicción de Somoza mayor de Lemos. Es una de las que componen la parroquia de San Mamed de Villasoto (*Véase*).

BELESAR, Ald. S. y E. de España, en Galicia, prov. y obisp. de Lugo, jurisd. de Diomonde. Es una de las que componen la parr. de San Pelayo de Diomonde (*Véase*).

BELEYA, C. nombrada por Tolomeo Vela, y en un código manuscrito Beleya, cuya lección se acerca mucho mas al nombre que la dió Antonino, como notó Wesseling, en la prov. de los Caristios, sujeta al conv. juridico de Clunia, prov. Tarraconense. Es una de las mansiones señaladas por Antonino en el camino romano desde Astorga á Burdeos. Corresponde su situación, y tenemos muchas razones para fijarla en el sitio y despoblado llamado Iruña (*V. este art.*).

BELGA, L. de Esp., prov. de Asturias, conc. de Siero, parr. de Nozana (*Véase este art.*).

BELGIDA, V. S. de Esp., prov. y arz. de Valencia, part. de san Felipe. A.

M. de primera clase y 2 ord., 285 vec., 892 hab., 1 parr., 1 pósito. El nombre de esta V. es de origen arabigo. Sit. en el valle y márguado de Albaida entre Montaberner y Otos. Todo su término está plantado de moreras, olivos, almendros y viñas, y si asisten las lluvias produce trigo, maiz, cebada ligos, aceite, garrobas y vino, pero si falta es escasisima la cosecha, aunque la de seda, vino y lana es siempre segura. En sus montes hay buenos pastos y gran cria de ganado que produce mucha lana de buena calidad. Dist. 11 leg. de la cap. y 2 de la cab. de part. Contr. 21,094 rs.

BELIANES, L. Ord. de Esp., prov. de Cataluña, subdelegacion de Montblanch, obisp. de Tarragona. A. O., 53 vec., 241 hab., 1 parr. Sit. en los confines S. del valle de Urgel, terreno barrancoso. Conf. por el E. con San Marti de Malda, por O. con Arbeca, y por el N. con Ajades. Produce trigo, legumbres, vino y aceite. Dist. 28 horas de Barcelona y 6 de Montblanch. Contr. 13,682 rs. 13 mrs.

BELICENA, L. R. de España, prov., arz. y part. de Granada. A. P., 86 vec., 348 hab., 1 parr., 1 pósito. Sit. á orillas de un río que la atraviesa de extremo á extremo, y otro que pasa por el N., bajando de la Sierra Nevada, por lo que es muy espuesta á inundaciones. Produce granos y aceite (*V. Gabia grande*). Dist. 1½ leg. O. de la capital. Contr. 2,704 rs.

BELINCHON, V. R. de Esp., prov. de Toledo, part. de Ocaña, obisp. de Cuenca. A. O., 400 vecinos, 1,500 hab., 1 parr., 1 erm., 1 hosp., 1 pósito. Sit. en el declive de un cerro, con exposicion al N., sobre terreno y piedra de yeso. Tiene una fuente de agua salobre y otra de agua dulce; á ½ leg. S. de ésta hay otras dos que destilan una agua muy delgada. Está en la carretera de Madrid á Valencia. Produce granos, aceite, vino, azafrañ y ganado lanar. Fabricas, una real salina, que dista ½ leg. al N., entre cerros al E. y O., que produce por quinquenio 100,000 fanegas de sal de agua saçada de un pozo. Los pueblos circunvecinos son: á 1 legua Tarracon, en el mismo camino de Valencia; al S. la Fuente Pedro Naharro, que dista 2 leg.; al S. O. la Zarza de Tajo; al O. Villamanrique de Tajo, que dista otras 2 leguas en la banda opuesta del río; al E. la real salina de la Carcavellana, en jurisd. de Villamanrique,

á cosa de un $\frac{1}{2}$ de legua. Inmediato á este sitio está la casa de recreo de Buenameson de los freyres de Santiago de Uclés. Entre O. y N. se halla Fuentidueña de Tajo, que dista 2 leguas, al otro lado de dicho río, el cual se pasa por un puente de madera que se construyó en 1820. Al N., á 2 leguas largas, está Estremera intermediano el Tajo. Al N. E. Leganiel, á la misma distancia, donde se fabrica esparto, y también Barajas de Melo ó de Hucte; y últimamente, al E. se halla Huelves, á la misma distancia de 2 leguas, siendo muy semejantes los productos de todas estas poblaciones. Dist. 7 leguas de la cabeza de part. Contr. 16,706 rs. 29 mrs.

BELMEZ, V. R. de España, prov. y obisp. de Córdoba, part. de Pozoblanco. A. O., 367 vec., 1,408 hab., inclusos los de las aldeas, 1 parr., 1 hospital para pobres transeuntes, escuela de primeras letras y algunas ermitas. Sit. á 11 leg. de Córdoba, al N. de Sierra Morena, y al N. E. de un castillo bastante elevado en su misma falda. El Guadiato, río pequeño y de abundante pesca, pasa á un tiro de bala de la poblac. Su clima es bastante húmedo y no muy sano; sin embargo la poblac. va en aumento. Tiene 3 aldeas sujetas á su jurisd., que son Peñaroya, Hoyo y Doña Rama. Prod. trigo, cebada, garbanzos, avena, vino, bellota, fruta y legum.; con abundancia de carnes de cerdo, carnero, macho y cabra. Industria hilados de lino y algunos telares caseros. Tiene por armas la cruz de la Orden de Calatrava, con dos castillos y dos leones. Dist. 6 leg. de la cabeza de partido. Contr. 11,600 rs. 9 mrs.

BELMEZ DE LA MORALEDA, V. R. de España; prov. de Granada, part. de las Villas, obisp. de Jaen. A. O., 214 vecinos, 824 hab., 1 parr., 1 pósito. Sit. á la falda y estremidad de un cerro, extendiéndose de E. á O.; confina con Solera, Huelma, Bedmar, Jodar y Cabra del Santo Cristo. Produce bellota, trigo, cebada, centeno, maiz, garbanzos, habas y todo género de semillas, frutas y hortaliza; ganado lanar, cabrio y alguno de cerda. Ind. 1 fabrica de vidrio que está ruinoso. Dist. 13 leguas de la capital. Contr. 2,579 rs. 22 mrs.

BELMIL (SAN PEDRO DE), Felig. S. de Esp., en Galicia, prov. de Santiago, jurisd. de Abeancos. J. O., 12 vecinos, 51 hab., 1 parr. Contr. 400 rs.

BELMIMBRE, V. S. de España, prov. y arz. de Burgos, partido de Castrojeriz. A. O., 18 vecinos, 83 hab., 1 parr. (*Véase Ciadoncha*). Dist. 6 $\frac{1}{2}$ leguas de la capital. Contr. 714 rs. 14 mrs.

BELMONTE, Jurisd. de España, prov. de Asturias, conc. de Miranda, obisp. de Oviedo; 142 vecinos, 519 habitantes, 1 parr. Comprende el pueblo y el monasterio de Bernardos de este nombre que tiene 26 vecinos. Sit. á orillas del río Piguena, que desagua en el Narcéa, y ambos se incorporan con el Nalon; tiene sobre él un puente que sirve de comunicacion con la venta Nueva y Villamarin, con quienes confina por el E.; por N. con Leguarda, por O. con el río Narcéa, y por S. con Vigná y Hondes. Contr. 1,431 rs. 13 mrs. Derec. enagenados 208 rs. 4 mrs.; y el monasterio contribuye con 793 rs. 8 mrs.

BELMONTE, V. de Portug. prov. de la Beyra, comarca de Castelo Branco; 2 parr., 540 fuegos, 1,144 habitantes, casa de misericordia, 6 erm., hosp. y 1 conv. de franciscos. Tiene fuero. Sit. al S. O. de la sierra de la Atalaya, en el valle conocido con el nombre de Caba de la Beyra; experimenta una temperatura regularmente templada, y los frutos de su término difieren algo de los de la parte opuesta. (*V. el art. de Atalaya*). Dist. 12 leguas N. N. E. de la ciudad de Castelo Branco, 3 de la Guarda y 7 N. O. de la villa de Idaña á Vella, de la cual pasando por los lugares de Bemposta y Atalaya, sale otro camino para la de Belmonte, que la comunica con la ciudad de la Guarda. Está sentada en un ramal de la ya dicha sierra de la Atalaya, en sitio alegre y despejado, con vistas sobre un fértil valle, por el cual corren el río Teixeyra ó Meymoa, que baña su término por la parte del N., y luego se junta al Cecere, que le riega por la del O. En las inmediaciones del río Teixeyra, que es el que hoy se conoce con el nombre de Meymoa, hay una mina de estaño. Su término consta de 2 feligresias con 223 vecinos, y en él y á la parte del S. de la villa, $\frac{1}{2}$ de legua de distancia, está el ya dicho conv. de franciscos. A la parte del N. y no lejos de la margen izquierda de este río, hay una torre llamada San Cornelio, sobre cuya fundacion se refieren y cuentan varias fabulas.

BELMONTE, V. S. de Esp., provincia

y obisp. de Cuenca, part. de San Clemente. A. M. de primera clase y otro ordinario, vicaria foránea, 749 vec., 2,769 habitantes, admin. subalterna de loterías y de rentas. Tiene una iglesia colegial que es la única parroquia, y se compone de 4 dignidades con canongía aneja, 6 canón., 4 raciones 4 medias raciones y 6 capellanías de coro, 2 conv. de monjas y 1 de frailes, 1 pósito, 2 posadas, caja de correos y casa de postas con 6 caballos. Sit. entré 2 pequeños cerros al S. O. de la parte despejada de ellos, y en terreno desigual por ambas descendencias; tiene un pequeño castillo en uno de ellos, pero casi destruido; un mercado semanal los lunes, adonde acuden para proveerse de lo mas necesario, y dar salida á sus granos, los labradores de todos los pueblos del circuito; tiene juzgado y una cárcel pública de buena fabrica. Produce por un quinquenio 6,000 arrobas de vino, trigo, cebada, centeno, avena, escaña y hortalizas; tiene ademas pastos y ganado lanar. Es oriundo de esta villa el maestro fray Luis de Leon, Agustiniiano, y su sobrino fray Basilio de Leon, como tambien es patria de fray Luis de Montoya, y del maestro fray Pedro de Lorca, general de la órden de san Bernardo. Celebra feria el 29 de setiembre. Dist. 5 leguas de la cabeza de partido y á Minaya 7, en cuyo intermedio se encuentran Pedroñeras, Provencio y venta del Pinar. Y de este á Santa María del Campo, 4 leguas, dejando al paso la Roda, el rio Zancara y Carrascosilla; asimismo dista 6 leguas del Horcajo, pasando por la Osa, Hontanaya y Pozorrubio. Contr. 34,927 rs. 18 mrs. Derec. enag. 14,812 rs. 14 mrs.

BELMONTE, V. S. de Esp., provincia, part. y obisp. de Córdoba. A. O., 753 vec., 2,409 hab., 1 parr., 1 convento de frailes, 1 hosp. y 3 erm. Sit. en la amena y deliciosa campiña de su capital, con terreno plantado de viñas, frondosos olivos y tierras de labor. Atraviesan por sus dehesas los rios Guadalquivir y Saldo, y en ellas hay abundantes pastos para la cria del gan. de sus cortijos que ocupan ricos labradores. Produce granos, muchos montes de encina, roble, carrascas y pinos, en que hay mucha caza mayor y menor, algunos colmenares y grana kermes.

BELMONTE, V. Ord. de Esp., prov. de Aragon, partido de Alcañiz, arz. de Zaragoza. A. O., 206 vecinos, 818 hab.,

1 parr., 1 pósito. Su situacion se hallará en el articulo Cañada de Berrio. Está al pie de la tierra de Vicort con esposicion al N., y sus términos son montuosos, y los riega el rio Mezquin que lleva sus aguas al rio Guadalope. Produce centeno, cebada y aceite. Ind. 1 molino de aceite. Dist. 4 leg. de Alcañiz, 56 de Madrid y 18 de Zaragoza. Contr. 13,424 rs. 4 mrs.

BELMONTE, L. R. de Esp., prov. de Aragon, part. de Calatayud, obispado de Tarazona. A. P., 150 vec., 732 habitantes, 1 parroquia, 1 pósito. Sit. en la márgen izquierda del rio Miedes, en la pendiente de unas colinas de piedra-yeso. Cultiva una vega que produce trigo, cáñamo, judias y árboles frutales; muchas cañadas de sus montes estan pobladas de viñas, y en ellos se encuentra el azufre puro; conf. con Villalba, Velilla, Mara y Orera. Es patria del P. Baltasar Gracian, autor del *Crítico* y de otras obras. Dist. 2 leg. de la cabeza de part. y 14 de la capital. Contr. 9,173 rs. 4 mrs.

BELMONTE, L. de Esp., prov. y part. de Santander, valle de Poblaciones. S. S., Reg. P., 12 vecinos, 49 hab., 1 parr. Sit. entre dos arroyos que forman el rio Nansa. Conf. con término de Tresabuela, Lombrana y Prejanda. Prod. granos, hortalizas, pastos y ganados. Dist. 2½ leg. de Burgos. Contr. con el valle.

BELMONTE, L. de España, prov. de Asturias, concejo de Llanes, obispado de Oviedo; 28 vec., 131 hab., parr. de Pria (*V. este art.*). Sit. á ½ cuarto de legua al O. de la parroquia y orillas del rio Amia, que á muy corta distancia desagua en el Océano cantábrico.

BELMONTE, L. de Esp., provincia de Asturias, conc. de Castropol; 1 vec., 6 hab., parr. de Santa Eulalia de Presno (*Véase*).

BELMONTE, Desp. S. de Esp., prov. de Córdoba. A. O. Sit. á orilla del arroyo Cañalejo; conf. con Morente y el desp. de Chaparral. Produce granos y muchos pastos para gan. lanar, cabrio y caballar.

BELMONTE DE CAMPOS, V. S. de Esp., prov. y obisp. de Palencia, part. de Campos. A. O., 30 vec., 132 hab., 1 parr., 1 erm., 1 castillo antiguo. Sit. en terr. llano abundante de aguas, pues riega su pradera al O. el riachuelo llamado Agrion, y por el N. el Villabierno. Produce trigo, cebada, morcajo, avena, legum. y yerba;

ganado lanar y vacuno. Ind. fábricas de teja y ladrillo. Conf. con los pueblos de Castibela, Meneses, Montealegre, Palacios y Villanueva. En la parroquia de esta villa estan depositados los huesos de san Vianca. Dist. 7 leguas de la cap. Contr. 2,000 rs. 15 mrs. Derechos enagenados 488 rs. 30 mrs.

BELMONTE DE TAJO, V. S. de Esp., prov. y part. de Madrid, arz. de Toledo. A. O. 183 vec., 718 hab., 1 parr. 1 hosp. muy pobre, 1 pósito. Sit. sobre una colina suave cercada de llanuras. Confina con Chinchon, Colmenar de oreja y Villarejo de Salvanés; todos en el radio de 1 legua y á 2 de los rios Tajo y Tajuña, clima y altura iguales á la de Madrid. Produce aceite, vino, granos, buenos pastos y esparto, cuya elaboracion es su única industria. Dist. 6½ leguas de la cap. Contr. 12,000 rs.

BELMONTE Y LA HIJA DE DIOS, L. R. de Esp., prov. y part. de Avila, Sexmo de san Pedro. A. P., 70 vec., 260 hab., 1 parr. aneja de Naharros del Puerto, Su sit. y productos se hallaran en el art. Menga Muñoz. Está á la margen derecha del rio Adaja. La estension de su término es de 2,034 fan., 1,100 de tierras cultivadas y 800 de incultas; de las cultivadas 12 de primera clase destinadas á cebada y lino, 306 de segunda á centeno, 1,052 de tercera centeno; fertilidad general 7 por 1; tierras incultivables 976, que se siembran cada año 528, que descansan por 2 años 1,020; empleadas en granos 520, legumbres 1, en frutas y hortaliza 1, en nabos y patatas 2, en primeras materias 4, en pastos naturales 80; en artificiales 50, tierras regadías 52; cultivadas por arrendadores 550. Es patria del célebre poeta español Fr. Luis de Leon. Dist. 5 leguas de la cap. Contr. 2,576 rs. 28½ mrs.

BELMONTEJO, V. S. de Esp., prov., obisp. y part. de Cuenca. A. O., 168 vec., 721 hab., 1 parr., 1 pósito. Conf. por el S. con la villa de Olivares, y sus productos y situacion son absolutamente los mismos (Véase). Dist. 5 leguas de la cap., 2 de Valverde de Jucar y 4 de camino militar de santa María del Campo, en cuyo tránsito separan la Almarcha y el castillo de Garcimuñoz. Contr. 4,330 rs. 3 mrs.

BELMONTEJO, Desp. S. de España, prov. de la Mancha, part. de Villanueva

de los Infantes, término de Horeajo de las Torres (Véase).

BELMUNT, L. Ab. de España, prov. de Cataluña, corregim. de Lérida, obisp. de Seo de Urgel. A. O., 17 vec., 76 hab., 1 parr. Sit. en lo alto de una sierra; conf. por el E. con Penellas, por el S. con Belcaire y por el N. con Mongas. Produce trigo, vino y aceite, y tiene un buen mineral de yeso del que los habitantes sacan bastante utilidad. Dist. 29 horas de Barcelona y 5½ de Lérida. Contr. 1,924 rs. 8 mrs.

BELONCIO (SAN PEDRO DE), Parr. de Esp., prov. de Asturias, conc. y arcip. de Piloña, arcid. de Villaviciosa, obisp. de Oviedo; 321 vec., 1,463 hab., 1 iglesia matriz y 5 capillas. Sit. en terreno elevado, despejado y bien bañado del sol, asi como de los rios Fontoria y Ranera ó de la Cueva, poblado de gran variedad de árboles fructíferos é infructíferos, circunstancias que le hacen ameno, sano y delicioso; se halla al S. S. O. y ¼ de legua de la villa del Infiesto, capital del concejo, ciñéndola por N. las feligresias de Berbio y Ques, por S. las de Marca y Sellon, por E. la de Berbio y su hijuela Espinaredo, y por O. linda con el concejo de Nava mediando el monte la Muriosa, y por S. O. con el de Labiana, interpuesto el monte Cobayon. Se compone de 2 cotos, varias aldeas, barrios y caseríos bastante derramados y dispersos por sus términos que se estienden 1 legua de N. á S. y casi lo mismo de E. á O., y son los siguientes: Veloncio con 39 vecinos, Ballin coto, san Martin aldea, Abedul concejo, Caneyos, Arenas, Cuerrias, Cobayas, Espina, casas de la Obana, Cadapereda, Fresnejal, Peñeque, Matosa, Trabeseda, Pernyero, Melendreras, Rescollon y Risco. El coto del Abedul está situado en la falda meridional del monte de la Muriosa y en medio de los dos rios Fontoria y Ranera ó de la Cueva, no lejos de su confluencia y en la parte mas boreal de la feligresia, ocupa su término ¼ de legua de N. á S. y la cuarta parte de E. á O.; no tiene mas lugares que el de su nombre con 48 vecinos. El coto de Ballin se compone de 2 barrios separados por el dicho rio de Ranera, y son Ballin con 30 vecinos y san Martin con 29; ocupa su término cerca de ½ legua de E. á O. y como ¼ de N. á S. El terreno cultivable es bastante fértil y produce con abundancia

trigo, maíz, habas, castañas, avellanas, manzanas, peras y otras frutas; se mantiene gran porcion de ganado lanar, vacuno, cabrío, caballar y de cerda en sus bellos, poblados y fecundos montes; uno de ellos llamado la Muriosa tiene $\frac{2}{3}$ de legua de N. á S. y 1 legua de E. á O.; es todo terrizo y abundante de aya, roble, aliso, alamo blanco y negro, y de fresnos, así como en sazonzados pastos y en sus deliciosos valles tienen estos vecinos excelentes majadas; el otro es el que llaman de Cobayon, al S. del precedente, en la raya ó límites de este concejo con los de Laviana y Sobrescovio, extendiéndose 1 legua á todos vientos, aunque pedragoso y de grano, con todo eso es fértil; en uno y otro se crían jabalíes, osos y lobos. En el lugar de Guerrias, que se halla al pie del monte Muriosa, hay mineral de sucino de donde se ha extraído porcion considerable, y en el de Arenas carbon de piedra. La industria de los vecinos de esta feligresía es la agricultura, y cogen anualmente 860 fan. de centeno, 4,600 de maíz, 600 de haba, 1,800 de castañas, 40 de nuez, 600 de avellanas, 50 arrobas de pera, 400 de cerezas, 200 de prunos, 1,000 cántaras de sidra, y crían al año 300 corderos, 60 cabras, 460 lechones, 160 jatos y 10 potros. Contr. 1,287 rs. 12 mrs. Derech. enag. 39 rs. 13 mrs.

BELORADO, V. S. de Esp., provincia y arz. de Burgos, part. de Juarros y la Mata. A. M. y O., 600 vec., 2,287 hab., 3 parr., 2 erm., 1 hospital y una obra pia para hospitalidad domiciliaria, 1 conv. de frailes franciscos donde se esplica filosofia y moral, otro de monjas, caja de correos y administracion subalterna de loterias. Sit. á orilla del rio Tiron. (V. *Castel de Carrías*). Produce granos, legumbres, frutas, hortaliza y judia blanca; lino, cáñamo y bastante ganado lanar, vacuno y mular. Dist. 8 leguas de la capital, y desde Villamorico hay 7 horas de marcha militar, en cuyo intermedio se encuentran Villafranca, Espinosa del Camino y Toosantos. Desde Villasur de los Herreros hay 6 horas y $\frac{1}{2}$ pasando por Espinosa del Camino y Toosantos. Contr. 37,112 rs. 15 mrs. Derech. enag. 8,625 rs. 13 mrs. Tiene por barrio á Toosantos con 55 vecinos, 301 habitantes. Contr. 2,470 rs. 8 mrs. Derechos enag. 1,004 rs. 21 mrs.

BELSIERRE, Desierto en Esp., prov. de Aragon, corregim. y obisp. de Barbastro. Anejo de Puertolas. (V. *Puertolas, valle*). Dista 9 leguas de Barbastro.

BELTEJAR, L. S. de Esp., provincia de Guadalajara, part. y obisp. de Sigüenza, tierra del ducado de Medinaceli. A. P., 70 vec., 231 hab., 1 parr. Sit. á $\frac{1}{2}$ de legua de Blocona en el camino que conduce desde Medinaceli á Almazan y Soria. Conf. con Radona. Produce trigo, cebada, avena y garbanzos. Dista 6 leguas de la cab. de partido, 2 de Medinaceli. Contr. con Medinaceli.

BELTRAN, Venta de Esp., prov. de Aragon, part. y obisp. de Jaca; 4 vecinos, 19 hab. Sit. á $\frac{1}{2}$ legua de esta ciudad junto al santuario de Nuestra Señora de la Cueva, y confina con término de Bernués. Contr. 223 rs. 25 mrs.

BELULLA (SANTUARIO DE), en España, prov. de Cataluña, obisp. y corregim. de Gerona. 1 vec., 5 hab.

BELUNZA, L. de Esp., señorío del valle y hermand. de Urcabustaiz, provincia de Alava, vic. de Orduña, obisp. de Calahorra; 26 vec., 126 hab., 1 parr., 1 erm. Conf. por N. con la sierra de Altube, por S. con Izarra, por E. con Guillerma, y por O. con Gújuli y Ondona. Hay una fuente de agua mineral abundante, cuyas virtudes se ignoran por falta de reconocimiento y examen. Produce granos.

BELÚSO (SAN MARTIN DE), Felig. Ecl. y S. de Esp., en Galicia, prov. y arz. de Santiago, jurisd. de Cangas. J. O., 165 vecinos, 1,506 hab., 1 parr. Sit. á la orilla izquierda de la ria de Pontevedra, cerca de su embocadura en el mar que la rodea por N. y O. Conf. por E. con Buen y por S. con Aldan. Sus productos son los mismos que los de toda la campiña de Cangas (Véase). Contr. 2,650 rs.

BELVEDEL, L. S. de Esp., provincia de Aragon, part. y corregim. de Zaragoza. A. P., 19 vec., 87 hab., 1 parr. Sit. en terreno llano, confina con Épila y Salillas, cerca del rio Jalon. Produce granos, ganado, aceite, vino, legumbres y frutas. Dista 7 y $\frac{1}{2}$ leguas de Zaragoza.

BELVER, V. de Portugal, provincia de Alentejo, comarca de Crato; 1 parr., 248 vec., casa de miseric. , hosp., 9 erm. y J. O. con fuero. Sit. en la parte transtagona de esta comarca y prior. de Crato. Esta

rodeada de muchos olivares y quintas, y es muy agradable y sano. En lo mas alto del pueblo tiene un castillo de muy buena fabrica. Su término es abundante en todo género de frutas. Dista 6 leguas N. O. de su capital, y 4 E. N. E. de la villa de Abrantes, sobre la márgen derecha del caudaloso Tajo.

BELVER, Castillo de Esp., en la isla de Mallorca. Sit. en la mitad de la distancia que hay de puerto Pi á la ciudad de Palma, sobre una eminencia rodeada de pinares; su fundacion fue por don Jayme II de Mallorca para habitacion de sus reyes. Es muy capaz, de figura ovalada, todo de piedra. De este castillo hizo una excelente descripcion el sabio don Gaspar Melchor de Jovellanos, que estuvo preso en él 6 años, y padeció grandes trabajos y la casi total pérdida de la vista. Del lado de la ciudad tiene su alta torre de homenaje, cuya cava es la mas cruda prision de la isla.

BELVER DE CINCA, L. Ord. de Esp., prov. de Aragon, part. de Barbastro, obisp. de Lérida. A. O., 260 vecinos, 1,133 hab., 1 parr. Sit. en una altura á la márgen izq. del r. Cinca, por cuyo motivo disfruta de un horizonte despejado y de bellisimas vistas, por lo cual sin duda le dieron este nombre. Está entre los pueblos de Fraga y Monzon, y el mas inmediato que tiene rio abajo es Asso (*Véase*), y rio arriba Albalate, todos de iguales producciones. Estos pueblos sufrieron estraordinariamente durante la guerra de sucesion, por estar inmediatos á Cataluña, y desde entonces no han quedado en todos ellos ni establecimientos de industria ni de beneficencia. La rivera del Cinca es hermosisima, muy poblada de olivos, viñas y diferentes árboles frutales, con particularidad higueras y melocotones. El vino es flojo, porque las viñas son muy frondosas á causa de que las riegan muy á menudo para otras producciones. Las aguas son delgadas, limpísimas y muy eficaces contra las indigestiones. Los montes producen mucho trigo en años de agua, y los que pertenecen á estos lugares confrontan con los de Cataluña; los de mas arriba alindan con los de Litera. Desde Albalate á Alfantéga, via recta, se descubren vestigios de otros pueblos que ya no existen, y se llamaron Mombrun y Fonclara, los cuales pertenecen á s. marqueses de Ayérve, señores de Al-

balate. Algo mas arriba se encuentran algunas casas y una pequeña iglesia de un lugar que se llamó Ripol, y en el dia está agregado su término al lugar de Binaced, que está un poco mas adentro hacia el monte de Litera. En Pucyo de Moros hay un batan y fabrica de tintes donde acuden todos los pueblos de la rivera del uno y del otro lado, y desde este último pueblo hacia Monzon se encuentra en la cima de un montecillo una ermita llamada de la virgen de la Alegria, desde la cual se desprenden dos filas de árboles hasta la llanura. Producen todos estos pueblos algo de ganado lanar, vino y aceite. Ind. hilados de seda, telares de lienzos y fabrica de aguardiente. Dista 7 leguas de Barbastro, 6 horas de Fraga y 6 de Monzon. Contrib. 14,095 rs. 8 mrs.

BELVER DE LOS MONTES (**ALBUCELA**), V. S. de Esp., prov. y obisp. de Zamora, part. de Toro. A. O., 243 vec., 842 hab., 2 parr., 1 erm., 1 hosp. para pobres y peregrinos, 1 priorato, 1 pósito. La denominacion que tiene puede que venga de los montes que tuvo antiguamente, y que todavia conserva. Está en un repecho sobre la rivera N. del rio Sequillo, hacia el N. O. de Toro, al abrigo de un antiguo castillo arruinado. Su campo de 37,773 varas á la redonda, linda con los de Castronuevo, Pobladura de Valderaduey, Villalpando, Malva, San Pedro y Bustillo. Produce granos y algun vino, y con las excelentes yerbas de que abunda se cria muchísimo ganado, á lo que tambien contribuye el abrigo que encuentra en sus montes de encima, en que hay mucha caza, y de cuyas cortas, casi anuales, se fabrica carbon que es la única industria de sus habitantes, con algunos molinos harineros sobre el rio, y 1 de viento. Dist. 4 leguas de la cab. de part. Contr. 3,998 rs. 16 mrs. Derec. enag. 1,090 rs. 6 mrs.

BELVIS, V. Ord. y Ecl. de Esp., prov. de la Mancha, part. de Ciudad-Real, arz. de Toledo. A. O., 50 vec., 170 hab., 1 parr., Sit. á legua y $\frac{1}{2}$ de la Calzada en terreno ondeado, rodeado de cerros, cerca del rio de las Fresnedas; conf. con términos de Puerto-Illano, la Higueraña y el real convento del Collado. Produce granos, legumbres, vino, pastos y ganados. Dist. 8 leguas de la capital, 34 de Madrid y 35 de Granada. Contr. 300 rs. 20 mrs.

BELVIS, Caserío S. de Esp., prov. y part. de Madrid, jurisd. de Paracuellos, propia del duque de Medinaceli; 9 vec., 43 hab., 1 erm.; situada á la orilla del Jarama. Produce granos en su deliciosa vega. Es coto cerrado exento de diezmos, tiene una alameda delante de la casa que forma un paseo y una huerta inmediata con muchas legumbres y árboles frutales, ganado lanar, yeguar y de cerda, además del necesario para la labor; un palomar muy poblado.

BELVIS, Cot. Red. S. de Esp., prov. de Toledo, part. de Ocaña.

BELVIS DE MONROY, V. S. de Esp., prov. de Estremadura, part. y obisp. de Plasencia. A. O., 100 vecinos, 355 hab., 1 parr., 1 conv. de frailes, 2 de monjas, 1 hosp., 1 castillo antiguo. Sit. en un puntal del terreno alto entre el Tajo y el Tietar, mediando el camino real que va á Campo Arañuelo con vistas deliciosas sobre las llanuras de la Vera de Plasencia, pues desde ella se descubren 35 pueblos y la cordillera de montañas que separa á Castilla la Vieja de Estremadura. Conf. con Casitas, Valduncar, Millanes, Mesa de Ibór y Valdecañas, todos en terreno fértil pero muy mal cultivado. Produce yerbas y pastos, aceite, miel, y habrá en los cinco pueblos como 5,000 ovejas y 2,000 cabras, con alguna labor y mucha pesca de ambos ríos. Dist. 31 leguas de la capital, 3 de la cab. de part.

BELVIS DE SAN SILVESTRE, Desp. S. de España, prov. y part. de Toledo.

BELVIS DE LA JARA, L. R. de Esp., prov. y arz. de Toledo, part. de Talavera. A. P., 280 vec., 1,049 hab., 1 parr. aneja de Talavera la Vieja, 1 pósito. Sit. en un valle rodeado de cerros, abierto por la parte del N., y á $\frac{1}{2}$ legua está el río Gevalo que se incorpora con el Tajo. Conf. por N. con Alcaudete, por E. con Torrecilla, mediando el río Gevalo y el arroyo Sangrera, por S. con Nava de Rincomalillo y aldea de San Bartolomé, y por O. con la estrella mediando el río Yuro. Produce bellota y granos. Dist. 5 leguas de la cab. de part. Contr. 11,795 rs. 24 mrs.

BELZUNCE, L. S. de Esp., en Navarra, valle de Juslapeña, merind. de Pamplona, y de su quinto part. y dióc., arcep. de Anué. A. O., 10 casas útiles, 67 hab., 1 parr. situada en la parte austral del valle, á 2

leguas N. de la capital. Conf. con Oracar, Latasa, Beunza-Larrea y Enderiz. Tiene su fuente propia y monte.

BELZUNGUI, L. de Esp., en Navarra, valle de Esteribar, tercer part. de la merind. de Sangüesa, arcep. de Anué, obisp. de Pamplona; 1 dip. y un reg., 3 casas, 6 vecinos, 25 hab., 1 parr. Sit. en terreno escabroso y conf. por E. con Galduroz, L. del valle de Ariagoiti. Tiene montes robledales y pinares. Produce trigo, cebada, avena y otros frutos. Dist. 1 $\frac{1}{2}$ leguas N. O. de la villa de Larraso-aña.

BELLA, Granj. S. de Esp., prov. de la Mancha, part. de Almagro, campo de Calatrava, término de la ciudad de Almagro. (Véase).

BELLAN, L. de Esp., prov. de Asturias, concejo de Iviyas; 10 vec., 43 hab., parroquia de Cecos (Véase).

BELLAVISTA, L. S. de Esp., prov. de Cataluña, corregim. y obisp. de Tarragona. A. O., 7 vec., 3r hab., 1 parr. Sit. en terreno llano. Conf. por el E. con Valls, por el S. con Vallmoll, y por el N. con Torrella. Produce trigo, cebada, vino y aceite. Dist. 19 hor. de Barcelona y 3 $\frac{1}{2}$ N. E. de Tarragona. Contribuye 1,571 reales 4 mrs.

BELLBEHI, L. S. de Esp., prov. de Cataluña, corregim. de Cervera, obisp. Seo-Urgel. A. O., 23 vec., 97 hab., 1 parr. Sit. en un llano en el camino real que conduce desde Valencia á Barcelona, entre la villa de Vendréll y el lugar de Gornal. Produce trigo y vino. Dist. 22 hor. de Barcelona y 3 N. de Cervera, y 1 $\frac{1}{2}$ S. de Guisona. Contr. 5,651 rs. 4 mrs.

BELLCAIRE, L. Ab. de Esp., prov. de Cataluña, corregimiento de Lérida, obisp. de Seo Urgel. A. O., 27 vec., 129 hab., 1 parr., 1 pósito. Sit. en el llano de Urgel, terreno seco, pero abundante de trigo, viñas y olivos, y el aceite es de superior calidad. Tiene dos excelentes fabricas de salitre, y es patria del beato Juan de Orgaña, primer abad que fue del monasterio de canónigos premostratenses de Nuestra Señora de Bellpuig de las Abellanes, en cuya iglesia se guarda su cadáver con mucha devoción y concurrencia de los naturales, especialmente el día de los Santos Reyes en que se celebra su festividad. Conf. por el E. con Castellserá, por O. con lo Penal, y por N. con Bellmunt. Dist. 29 hor.

de Barcelona y 5 de Lérida. Contr. 5,637 rs. 12 mrs.

BELLCAIRE, L. R. de Esp., prov. de Cataluña, corregim. y obisp. de Gerona. A. O., 110 vec., 568 hab., y 1 parr. Sit. en el Ampurdan á orilla de la acequia que sale del Tér en el lugar de Colomes, y desagua en el mar un poco mas arriba de la Escala, á quien deja al S.; terreno llano. Conf. por el E. con la Escala, por el S. con Ulla, y por O. con la Tallada. Produce trigo, legumbres, vino, aceite y arroz de buena calidad. Dist. 25 hor. de Barcelona y 5 de Gerona. Contr. 27,519 rs. 33 mrs.

BELLE, Felig. Abad. y S. de Esp., en Galicia, prov. y obisp. de Orense, jurisd. de su nombre. J. O., 80 vec., 353 hab., y 1 parr. Sit. en las márgenes del río Miño, á $\frac{1}{2}$ legua de Orense. Conf. con términos de Peréyro y Ribela. Por la parte del E. atraviesa de S. á N. el camino que conduce desde Orense á Monforte, y un poco mas allá baja el río Bodas á incorporarse con el Miño. Produce buen vino, algun maiz, trigo y castañas. Contr. 2,104 rs.

BELLÉS (LA), L. R. de Esp., prov., part. y obisp. de Salamanca, cuarto de Armuña. A. P., 240 vec., 986 hab., y 1 parr., y 1 erm. situada en una llanura agradable, rodeada de varios lugares á distancia de $\frac{1}{2}$ legua. Por E. y S. le riega el arroyo Zapardiel, voz arabiga que significa rio á arroyo de las ranas. Carece de árboles por la mania casi general en España, de que son dañosos para los sembrados porque sirven de abrigo á los pájaros: el clima es templado aunque declinando á frío. Produce sobre 600 cántaros de vino, mucho trigo, cebada, garbanzos y todo género de legumbres, mas de 1,000 ovejas. Ind. telares de lienzo y traginería. Su ayuntamiento se compone de 2 alcaldes, 3 regidores y un procurador síndico; pero nada determinan sin dar cuenta á todo el vecindario convocado á son de campana. Dist. 2 $\frac{1}{2}$ leguas de la capital. Contr. 5,776 rs. 30 mrs.

BELLESPINOSA, L. S. de Esp., prov. de Cataluña, subdelegacion de Montblanch, obisp. de Tarragona. A. O., 40 vec., 183 hab., y 1 parr. Sit. en terreno barrancoso. Conf. por el E. con Pontils, por O. con Sarreal, y por el N. con Vallvert. Produce trigo y legumbres. Dist. 18 hor. de Barcelona y 4 y $\frac{1}{2}$ de Montblanch. Contr. 2,329 rs. 20 mrs.

BELLESTAR, L. S. de Esp., prov. de Aragon, part. de Benavarre, obisp. de Lérida. A. O., 26 vecinos, 94 hab., y 1 parr. Para su situacion y productos (*v. Fontoba*) con quien conf. por N. Corre á su inmediacion el río Eséra, y linda por S. con la torre de este nombre y término de Benavente. Dist. 5 leguas de Barbastró. Contr. 1,342 rs. 14 mrs.

BELLFORT, L. Ord. de Esp., prov. de Cataluña, corregim. de Cervera, obisp. de Seo Urgel. A. O., 5 vec., 17 hab., y 1 parr. Produce trigo y vino. Dist. 30 hor. de Barcelona, y 11 de Cervera. Contr. 806 rs. 16 mrs.

BELLISCA, V. S. de España, prov. y obisp. de Cuenca, part. de Huete. A. O., 162 vec., 490 hab., y 1 parr., y 1 posito. Sit. en una colina al pie de la sierra de Altomira, en cuya cumbre hay canteras de jaspe de buenos colores. El terreno es pedregoso y desigual; conf. por O. con Saceda Trasierá, N. Mazarulleque, S. Alcázar del Rey, distante 1 legua con Barajas de Melo, Leganiel, Loranca, Olmedilla del Campo y Carrascosa del Campo á 2 leguas. Produce trigo, cebada, aceite, cañamo y ganado lanar; abunda de aguas. Ind. tejidos de lienzo y lana, y un molino de aceite. Dist. 2 leg. de la cabeza de part. Contr. 8407 rs. 15 mrs.

BELLIZA, V. S. de Esp., prov. y obisp. de Valladolid, part. de Simancas. A. O., 297 vecinos, 1,200 hab., 1 parr., 1 ermita y 1 convento de Templarios, segun se cree, de los cuales no quedan mas que vestigios. Sit. en las inmediaciones del ángulo que forman dos colinas que nacen de un pequeño cerro, casi perpendicular á la corriente del Duero; terreno cercado de cuevas con una sola entrada por camino llano. Su exposicion es al S. y sana, y el terreno abunda de aguas. Produce trigo, cebada, vino y zumaque, y sus habitantes se dedican á la arriería y panadería. Dista 4 leg. de la cap. Contr. 8,056 rs. 33.

BELLMUNT, L. Ab. de Esp., prov. de Cataluña, corregim. de Gervera, obisp. de Vich. A. O., 8 vec., 37 hab., y 1 parr., y 1 posito. Produce trigo y vino. Dist. 19 horas de Barcelona, y 4 de Cervera. Contr. 1660 rs. 26 mrs.

BELLO (LUCANTUM), L. R. de Esp., provincia de Aragon, partido de Daroca, arz. de Zaragoza. A. P., 151 vec., 533 hab.,

1 parr., 1 pósito. Sit. á orilla del Jiloca, hácia su O. conf. con Castilla. Su término es un terreno hondo y salobre, donde se forma la laguna de Gallo-canta, con las aguas que se reúnen allí de los cerros que la circundan; terreno ingrato, estéril y poco sano por los malignos effluvios de la laguna. Desde este pueblo se va elevando insensiblemente el terreno hácia Villar del Saz (*V. Daroca, partido*). Para sus productos (*V. Gallo-canta*). Dist. $\frac{4}{3}$ y $\frac{1}{2}$ leg. de la cab. de part. Contr. 11,410 rs. 14 mrs.

BELLO, L. de Esp., prov. de Asturias, conc. de Miranda, obisp. de Oviedo; 58 vec., 236 hab., parroquia de Leiguarda. Sit. en un valle templado y muy fértil, á la falda del monte de la Brueba, en donde se hallan magníficos y muy sólidos estanques de agua, profundas zanjas argamasadas, ruedas de molinos quebrantadas, y otras varias cosas con las que trabajaban el oro y plata de las minas que se dice que allí habia, y cultivaban los moros y godos cuando poseian estos países. Hay muchos molinos de grana que estan en el río que pasa junto á las casas; hay abundantes fuentes, algunas de agua muy fria en el verano, y una de ellas titulada de la Lence, tan caliente por el invierno, que humea como si estuviese al fuego. Sus campos son vastos, y hay en ellos excelentes pastos para los ganados.

BELLO (SANTA EULALIA DE), Part. de Esp., prov. de Asturias, concejo de Aller, obisp. de Oviedo, arcid. de Gordon; 60 vec., 177 hab., 1 iglesia parroquial (*V. el concejo*). Esta situado á la márgen izquierda del río Aller; conf. con término de Leblinco, la Vega y Nembrá. Produce escanda, maiz, castañas, habas blancas y negras, arbejos, axellanas, nueces, manteca y lanas.

BELLOGIN, Hermand. en Esp., de la Cuadr. de Vitoria, prov. de Alaya; solo se comprende en ella la villa del mismo nombre. Es representada en los congresos de provincia por medio del procurador general de Vitoria, en virtud de poderes que le tiene comunicados.

BELLOGIN, V. S. de Esp., herm. de su nombre, provincia de Alaya, obispado de Calahorra y la Calzada. A. O., Reg. y proe.; 7 vecinos, 30 hab., 1 parr. (Sit. á $\frac{1}{2}$ legua O. de la villa de Salinas de Añana, y á 3 N. de la de Miranda de Ebro, pasando

á su inmediación el camino real de Bilbao para Rioja y Castilla. Se estiende su jurisdicción $\frac{2}{3}$ de legua de N. á S., y cerca de $\frac{1}{2}$ de E. á O. Produce granos, muchos robles, ganado lanar y de cerda. Ind. trafico de cerdos y carneros.

BELLOS, Ald. de España, en Galicia, prov. de Lugo. Es una de las que componen la parroquia de san Felix de Amaranite (*V. éase*).

BELLÓS, Río de España, en Aragon. Nace en el valle de Puertolas de 2 fuentes, que la una tiene su origen en las faldas del monte Perdido, ó las tres Hermanas, y la otra junto al portillo de Tella. Su curso es casi de N. á S., dejando á la derecha los pueblos de Escain y Bestué, cuyos términos baña, como tambien por su izquierda los de Revilla, Tella y Puertolas. Es vadeable por todas partes, y solo hay en él un pequeño puente junto á la venta de Puertolas, que está ya fuera del distrito del valle de este nombre, y sirve para la comunicacion de lo interior de Aragon ó valle de Solana, y para el paso de las Devotas. Ninguno de los arroyos que desaguan en él merece consideracion.

BELLOSILLO, L. R. de Esp., prov. y obisp. de Segovia, partido de Sepúlveda. A. P., 27 vec., 310 hab., 1 parr., 1 ermita. Sit. en una elevada llanura, á orillas del arroyo llamado de Castilla. Produce trigo, centeno, cebada, garrobas y garbanzos. Dista 9 leguas de la capital y 1 N. de la cabeza de partido. Contr. 695 rs. 26 mrs.

BELLOSTAS (LAS), L. R. de España, prov. de Aragon, part. de Huesca. A. O., 14 vec., 58 hab. Su situacion y productos se hallarán en el artículo Betoz. Contr. 894 rs. 30 mrs.

BELLPRAT, L. S. de Esp., provincia de Cataluña, subdelegacion de Montblanch, obisp. de Vich. A. O., 40 vec., 197 hab., 1 parr. Sit. en terreno montañoso; conf. por el E. con Miralles, por el S. con Santa Perpetua, por O. con Pontils, y por el N. con Fillol. Produce trigo y legumbres. Dista 16 horas de Barcelona y 7 de Montblanch. Contr. 5,385 rs. 23 mrs.

BELLPUIG, V. S. de Esp., prov. de Cataluña, corregim. de Lérida, obispado de Solsona. A. O., 260 vec., 1,247 hab., 1 parr., 1 convento de frailes franciscos, 1 pósito, 1 posada. Sit. en terreno llano, en el camino

real que conduce de Madrid á Barcelona. Conf. por el E. con Anglola, por el S. con Prejana, por O. con Vilanova, y por el N. con Barbens. A corta distancia de la villa está situado el convento de San Francisco, cuya iglesia, por su buen gusto, merece particular atención, y la mandó construir el año de 1507 don Raymundo de Cardona, virey que fue de Sicilia, el cual está enterrado allí en un magnífico monumento de mármol. Produce trigo, cebada, vino, aceite y almendras. Dista 27 horas de Barcelona, 6½ de Lérida, 2 de Tarrega, 4 de Agramunt, y 28½ leguas de Zaragoza. Contr. 30,075 rs. 24 mrs.

BELLREGUART, L. S. de Esp., prov. y arz. de Valencia, part. de Denia. A. M., 22½ vec., 817 hab., 1 parr. Sit. en la huerta de Gandia, en la llanura llamada *Pla de la llacuna*, confinando con Benifla, Piles, Beniarchó y Rafelcogir. Para sus productos (*V. Gandia*). Contr. 12,845 rs.

BELLTALL, L. Ord. de Esp., prov. de Cataluña, subdelegación de Montblanch, obisp. de Tarragona. A. O., 20 vec., 95 hab., 1 parr. Sit. en terreno montañoso; conf. por el E. con Pasantan, por el S. con Fores, por O. con Rocalaura, y por el N. con Cuitadilla. Produce trigo y legumbres. Dista 21 horas de Barcelona y 3½ de Montblanch. Contr. 3,321 rs. 18 mrs.

BELLUÉ DE SANTA MARIA, L. S. de Esp., prov. de Aragón, part. de Huesca. A. O., 14 vec., 97 hab. Sit. á la margen derecha del río Flumen; conf. al N. con el territorio de Lusera, al E. con el de Nozizo, al S. con el de Santa Olaria de la Peña, y al O. con el de Argüés. Sus productos ascienden por un quinquenio á 333 fanegas de trigo, 100 de cebada, 133 de avena, y sus pastos mantienen 1,200 cabezas de ganado cabrío. Dista 4 leguas de Huesca y 14 de Zaragoza. Contr. 2,237 rs. 12 mrs.

BELLUS, L. S. de Esp., prov. y arz. de Valencia, part. de San Felipe. A. O., 44 vec., 177 hab., 1 parr., 1 pósito. El nombre de este lugar es de origen arábigo, y se halla situado en la falda de la misma montaña que domina á San Felipe (*Véase*). Produce trigo, cebada, maíz, vino, seda, hortaliza, frutas y legumbres. En su término, y á corta distancia de la población, se hallan los acreditados baños de Bellus, famosos por las muchas curaciones que han

experimentado varios enfermos con sus aguas. Dista 10 leguas de la capital, 1 de la cabeza de partido, y 1½ de Bélgica, en cuyo tránsito se vadea un riachuelo y se pasa un arroyo. Contr. 3,940 rs.

BELLVER (PULCHRUS VISUS), V. R. y S. de Esp., prov. de Cataluña, corregim. de Puigcerdá, obisp. de Seo de Urgel. A. O., 150 vec., 650 hab., 1 colegiata con 4 canónigos, 1 parr. que tiene por anejas las de Tallo y Santa Magdalena, cuyo vecindario va incluso en esta. Hay aduana, resguardo y mozos de escuadra. Sit. á la orilla meridional del Segre, en el camino que conduce desde Seo de Urgel á Puigcerdá; terreno montañoso. En él habia una fortaleza construida por los reyes de Aragón, de cuyas resultas se edificó el pueblo. Su bailía se compone de otros 11 pueblecitos que están á su alrededor; es la segunda villa de Cerdaña desde Puigcerdá. Produce trigo, centeno y legumbres. Ind. ganadería de todas clases y pelaiiería. En su término hay minas de fierro. Dista 35 horas de Barcelona, 3 de Puigcerdá, y 7½ de Seo de Urgel, en cuyo intermedio se encuentra una venta, la Casa-nova del Más, y el pueblo de Martinet. Contr. 13,883 rs. 15 mrs.

BELLVER, L. S. de Esp., prov. de Cataluña, corregim. de Lérida, obisp. de Seo de Urgel. A. O., 45 vec., 217 hab., 1 parr., 1 pósito. Sit. á orilla del Segre, ya reunido con el Valtaba; conf. por el E. con Monroig, por el S. con Figarosa, por O. con Oso y por el N. con Talarn. Produce trigo y vino. Dist. 25 horas de Barcelona y 7½ de Lérida. Contr. 2,462 rs. 31 mrs.

BELLVEY, L. S. de España, prov. de Cataluña, corregim. de Villafranca, obisp. de Barcelona. A. O., 137 vec., 596 hab., 1 parr. Sit. en un llano en medio del camino real que va de Barcelona á Valencia; linda por el E. con Castelles, por el S. con Calafell, por O. con Vendrell y por el N. con Bañeras. Produce trigo, legumbres y vino, del cual hacían extracción para América. Dist. 13 horas de Barcelona O., 3 S. O. de Villafranca y 1 N. E. del Vendrell. Contr. 7,052 rs. 25 mrs.

BELLVIS, L. E. de Esp., prov. de Cataluña, corregim. de Lérida, obisp. de Seo de Urgel. A. O., 62 vec., 293 hab., 1 parr., 1 pósito. Sit. en el camino real que conduce desde Lérida á Agramunt, en terreno llano y escaso de aguas, como acontece ordina-

riamente en todo el llano de Urgel, por lo que se ven precisados los vecinos á usar de balsas. Conf. por el E. con Archs, por el S. con Belllloch y por O. con Vilanova de la Barca. Produce trigo y vino. Dist. 31 horas de Barcelona y 4 de Lérida, en cuyo intermedio se encuentra el molino de Servia y masía de Belloch. Contribucion 8,276 rs. 10 mrs.

BELLLOCH, L. R. de Esp., prov. de Cataluña, corregim. de Mataró, obisp. de Barcelona. A. O., 12 vec., 53 hab., 1 parr. Sit. en terreno llano; conf. por el E. con Cardadeu, por O. con Granollers y por el N. con Corro de Vall. Produce trigo, legumbres y vino. Dist. 7 horas de Barcelona y $4\frac{1}{2}$ de Mataró. Contr. 6,424 rs. 20 mrs.

BELLLOCH, L. E. de Esp., prov. de Cataluña, corregim. y obisp. de Lérida. A. O., 55 vec., 241 hab., 1 parr., 1 pósito, 1 posada, casa de postas con 6 caballos. Sit. en terreno llano; conf. por el E. con lo Palau, por el S. con Alamas y por el N. con Belvis. Produce trigo, vino, aceite y pastos. Ind. fabricar yeso. Dist. $32\frac{1}{2}$ horas de Barcelona y $3\frac{1}{2}$ de Lérida. Contr. 10,332 rs. 30 mrs.

BELLLOCH, BAILIA DEL CASTILLO DE ARO, L. S. de Esp., prov. de Cataluña, corregimiento y obisp. de Gerona. A. O., 12 vecinos, 90 habitantes, 1 parr. Sit. en terr. montuoso á la falda de una montaña que hay por la parte de N., sobre la cual está el pueblo de Romaña de la Selva. Esta montaña y otra que hay hácia la parte del S., forman 2 líneas paralelas que terminan en el mediterráneo y constituyen el valle de Aro, dentro del cual hay 5 pueblos que son: Belllloch, mas internado hácia tierra, algo mas al E. Santa Cristina, el pueblo llamado Valle de Aro, Fanalls del Valle y Solius. La mayor anchura del valle es de una hora. Conf. por E. con San Feliú de Guixols, por N. E. con Calonge, por S. con Solius del Valle, intermediando una riera llamada Ridaura, y por O. con las costas llamadas de Panedas, término de Llagostera, los cuales tienen una misma especie de productos naturales y agrícolas que éste. En todas estas montañas se saca el corcho con carros y carretas. Produce trigo, centeno, cebada, habas, frutas, legumbres, vino, aceite y ganado de cerda. Ind. comercio de cochinos para las fábricas de tapones de San Feliú de Guixols y

Calonge. Dist. 22 horas de Barcelona y 5 de Gerona. Contribucion 3,687 rs. 15 mrs.

BEMA, L. de Esp., prov. de Asturias, conc. de Onís; 29 vec., 128 hab., parr. de Santa Eulalia de Onís (*Véase*).

BEMANTES (SANTO TOMÉ DE), Felig. S. de Esp., en Galicia, prov. de Betanzos, jurisd. de Puente de Ume. A. M., 110 vec., 456 hab. Sit. cerca de la ría de Betanzos, entre los ríos Lambre y Bajóy; conf. con las parr. de Calobre, Guimil, Torres y Miño. Sus productos son los indicados en el art. de la jurisd. Contr. 2,545 rs. 8 mrs.

BEMBEZAR, Rio de Esp., en Andalucía, prov. de Sevilla. Es uno de los afluyentes del Guadalquivir que atraviesan el sistema Mariánico, separando lo que propiamente se llama Sierra Morena de la sierra de Constantina. Nace en las mesetas, desde las cuales corre hácia el Guadiana el río Matachel, y cuyo centro ocupan los lugares de Berlanga, Azuaga y la Granja. Desde este río Bembezar hasta las fronteras de Portugal, estan generalmente marcados, con equivocacion en casi todas las cartas geográficas, los rios y caminos que atraviesan por este terreno, pintándole con una fisonomia que se parece muy poco á la realidad (*V. Guadalquivir, río*).

BEMBIBRE, Jurisd. S. de Esp., prov. de Leon, part. de Ponferrada; comprende 37 pueblos con A. P., y un A. M. para toda ella. Sus vecindarios, situacion, contribucion y productos se hallarán en sus respectivos artículos.

BEMBIBRE (INTERAMUM), V. S. de Esp., prov. de Leon, part. de Ponferrada, jurisd. de Bembibre. A. M. de primera clase y otro ordinario, 154 vec., 586 hab., 1 parr., buenas casas, casa de postas con 8 caballos, 1 pósito. Sit. en el camino real que conduce desde Astorga á la frontera de Galicia, entre Monte Alegre y Villafranca del Bierzo, en la confluencia de los 2 ríos Noceda y Boeza, que le hacen muy ameno y delicioso, al paso que riegan sus linos y prados de yerba para ganado caballar, vacuno y lanar, y que con los demas de monte dan sustento á los merinos en el rigor del estio. Produce granos, vino, legumbres, leña y ganados. Dist. 3 leguas N. de la cabeza de partido, 12 S. de Asturias, 16 E. de Galicia y 20 O. de Leon; y desde Montealegre hay 6 horas de marcha militar, en cuyo intermedio está la torre de la

Obispalia. Contr. 14,808 rs. 23 mrs. Derec. enag. 4,320 rs. 10 mrs.

BEMBIBRE (SAN ANDRÉS DE), Felig. R. de España, en Galicia; prov. de Orense, obisp. de Astorga, jurisd. de Viana del Bollo. J. O., 50 vec., 220 hab., 1 parr. que tiene por anejos á Fornelas de Filloas y Carracedo de la Sierra (*V. Solbeira, San Adrian*). Sit. á la falda de un monte que le domina de N. á S., á legua y $\frac{1}{2}$ S. O. de Viana, á orilla de un riachuelo muy abundante de anguilas y truchas, llamado Camba. Tiene buenas aguas, y á cosa de un tiro de bala N. hay 3 fuentes minerales sulfurosas, en que se bañan con buen éxito muchos enfermos. Su campiña produce castañas, patatas, nabizas, lino, legumbres y vino de mala calidad, aunque todo en corta cantidad por ser escaso el término. Ind. telas de lienzo y estopa. Dist. 16 leg. de la capital y 24 de Astorga. Contribucion 1,786 rs.

BEMBIBRE (SAN PEDRO DE), Felig. S. de España, en Galicia; prov. y obisp. de Lugo, jurisd. de Taboada. J. O., 20 vec., 166 hab., 1 parr. que se compone de las aldeas Fuinte, Carballas, Seixas y Deilas. Contr. 609 rs. 14 mrs.

BEMBIBRE (SAN SALVADOR DE), Felig. S. de España en Galicia, prov. y arz. de Santiago, jurisd. de Dubra. J. O., 34 vec., 141 hab., 1 parr. Para su situacion, prod. é industria (*V. Dubra, jurisd.*). Está á orilla del rio de este nombre, y conf. con las parr. de Niveiro, Villariño y Couciero. Contr. 420 rs.

BEMBRIBRE (SANTIAGO DE), Felig. E. de Esp., en Galicia, prov. y obisp. de Tuy, jurisd. de Bouzas. J. O. 72 vec., 482 hab., 1 parr. Para su situacion y productos (*V. Tameyga, San Martin de, y el articulo Beade*) (San Estevan). Está en la carretera que conduce desde Tuy á Vigo, á la izquierda del camino. Conf. con las parr. de Labadores, Sardana, Dornelos, Tameiga y san Cristobal, muy inmediato al monte de Santiaguño. Contr. 9,870 rs. 33 mrs.

BEMPOSTA, V. S. de Portug., prov. de Tras-los-montes, com. de Miranda; 1 J. de fora, 220 vec., 1,112 hab., 1 parr. Sit. sobre la margen derecha del rio Duero, en sitio elevado, $\frac{1}{2}$ leguas mas abejo de la ciudad de Miranda. Su término comprende 4 feligresias con 257 fuegos. Hay en ella tribunal de alfanega ó aduana,

por ser paso para la villa de Fermoselle; tiene fuero.

BENABARRE, Part. de Esp., prov. de Aragon, comprende 225 pueblos, cot. red. y desp., cuyos vecindarios podrán verse en sus respectivos articulos. Conf. por N. con los Pirineos, por E. con Cataluña, por S. con el partido de Barbastro, y por O. con este mismo. Es generalmente montuoso, y la disposicion del terreno la misma con corta diferencia que la de Jaca, si se exceptua su parte meridional confinante con el territorio de Barbastro, la cual goza de un temple mas benigno. Los cerros que dominan á Benasque son de piedra berroqueña, y los mas inferiores de piedra caliza ó pizarra. Le riega el rio Esera desde su origen hasta juntarse con el Cinca, cerca de Olbena. El riachuelo Isabena nace en la sierra de Caldas, y lleva su corto caudal al Esera. Algo mas copioso es Noguera Ribagorzana, que forma los limites entre Aragon y Cataluña. Todo este territorio es muy abundante de maderas de abeto, pinos, robles y avellanos. Posee dilatados carrascales en los términos de Peralta, Zurita, Gabasa, Castillo de Plo-Lascuarre, y en las faldas del famoso monte San Quilez, perteneciente á Estopiñan. Las nueces abundan en Graus, Tolva, Aren, Puebla de Fontova, Benavarre y pueblos comarcanos. Las producciones generales del partido ascienden á 25,000 cahices de trigo, 25,000 de cebada, 8,000 de cent., 1,000 de avena, 25 de garbanzos, 20 de maiz, 800 de judias, 400 de mijo, 4 de lentejas, 130 de guijas, 531,788 arrobas de vino, 16,900 de aceite, 160 de lino, 5,300 de cáñamo, 1,300 libras de seda, 94 arrobas de cera y mucha patata. Pasan de 100,000 las cabezas de ganado lanar, 18,000 de cabrio, 2,500 de vacuno y mas de 4,000 de cerda. La cria de este último es susceptible de mucho mayor aumento. La industria de este partido es muy limitada y meramente popular. Hay una fabrica de curtidos y otra de papel de inferior calidad. Contr. 573,205 rs. 22 mrs.

BENAVARRE Y ALDEAS, V. R. de Esp., prov. de Aragon, cabeza del partido de su nombre y del antiguo condado de Rivagorza, obispado de Lérida, corregim. de tercera clase y subdelegacion de policia; vicaria foránea, 478 vec., 2,171 hab., 1 parr., 3 conv. de frailes, 1 de monjas, 1 pósito y

1 célebre hospital, admin. subalt. de Rentas. Sit. entre sierras; tiene á corta distancia un arroyo y un pantano ó depósito de aguas que bajan de los montes de Lascuarre y Lacuarrez, con las cuales se riegan mas de 200 huertos de particulares, destinados para lino, cáñamo y hortaliza. Hay abundantes pastos que disfrutan los ganados de la Littera, desde mayo hasta setiembre: 3 fuentes de sillería en donde entra un manantial que corre desde el frente del convento de los Agustinos hasta las Escuelas pias, y 2 molinos de agua de represa hácia el E. y uno al N., en cuya balsa se recoge el hielo que se conserva en un gran pozo inmediato al camino de Linares. En el término de este pueblo no hay minas, pero se halla una arena especial colorada, blanca y pajiza, como tambien en los lugares circunvecinos. En Juseu se encuentra de todo género de preciosos jaspes, así como en Pilazar le hay de color blanco del mismo tacto y blandura que el jabon de tabla. No puede omitirse la noticia de una fuente que hay en un sitio inmediato á Estopiñan, llamada la fuente de la Mandrágora, la cual nunca lleva agua, fuera de las avenidas que suelen ocurrir en tiempos indeterminados, y entonces da primero terribles bramidos por su boca vertical, y despues arroja á borbotones tanta cantidad de agua que inunda los valles y destruye las sementeras. Las armas de esta villa son las barras de Aragon en el centro de una orla ancha, con corona real, sobre la cual se ve un castillo con tres torres unidas sobresaliendo la de en medio, y lo mismo debajo de las barras, y en entrambos lados de la orla un leon rapante. Produce granos, aceite nueces, vinos y ganados, todo con escasez. Férias el 6 de febrero y 28 de agosto. Mercado semanal. Dist. 9½ horas N. E. de Barbastro, 31 de Zaragoza y 16 N. de Lérida. Longitud 13° 10', latitud 41° 55' de la I. del H. Contr. 32,441 rs. 14 mrs.

BENACAZON, el nombre de este pueblo es de origen arábigo. V. S. de Esp., prov. y arzob. de Sevilla, partido de San Lucar la Mayor. A. M., 476 vec., 1893 hab., 1 parr., 1 palacio algo deteriorado, 1 posada regular y 1 pósito. Sit. en el camino militar de Sevilla á Ayamonte á 4½ horas de la primera, en el cual hay que pasar el Arroyo Repudio, y los pueblos de Castilleja de la

Cuesta, Espartinas y Umbrete. Conf. tambien con término de Huebar, Romaina, Martin Serón y Mairena. Produce muchos granos, aceite y pastos y ganados. Dista 4 leg. de la capital. Contr. 14,892 rs. 26 mrs. Derec. enag. 4,203 rs. 20 mrs.

BENADALID, V. S. de Esp., prov. de Granada, partido de Ronda, obispado de Málaga. A. O., 308 vec., 1047 habitantes, 1 parr., 1 pósito. El nombre de esta villa es de origen arábigo. Sit. en terreno aspero y pedregoso, á la falda E. de una encumbrada sierra; pero hermoseedada con muchos árboles frutales y abundantes aguas dentro y fuera del pueblo, con que se riega buen número de huertas. Prod. zumague, vinos, castañas, guindas, y toda especie de granos; ganado lanar, vacuno y cabrio. Ind. 9 fabr. de aguardiente y arriería. Dist. 2 leg. N. de Gaucin y 1 de Atajate. Contr. 7,515 rs. 2 mrs.

BENADE, Feligresía Ab. de España, c. 1 Galicia, prov., obisp. y jurisd. de Lugo; Merino, 20 vec., 102 hab., 1 parr. compuesta de las aldeas de Casas de la Iglesia, Mouriz, Casa de Torre, Fontesnovas y Guntin. Sit. cerca del nacimiento del rio Chanca que desagua en el Tamboga, mas abajo de Lugo. Confina con las parroquias de Silva de Rey y San Claudio. Sus prod. son casi iguales á los de la ciudad de Lugo (véase). Contr. 374 rs. 29 mrs.

BENAFARCES, el nombre de esta villa es de origen arábigo. V. S. de Esp., prov. y obisp. de Zamora, part. de Toro. A. O., 110 vecinos, 394 hab., 1 parr., 1 erm. Sit. al N. E. de Toro en un repecho corto, y solo proporcionado para dar vertiente á las aguas que recoge en tiempo de lluvias, de las cuales se forma una laguna que tiene inmediata. El suelo de su término es en la mayor parte de buena calidad, y de 20,231 varas castellanas de circuito, que hacen los campos de Villalonso, Pinilla, Pobladura, Villalbarba y Tiedra. Hay tambien como en Villalonso canteras en su término, el cual produce granos con abundancia, y cria tambien ganado y caza. Dista 2 leguas de la cabeza de partido. Contr. 5,493 rs. 5 mrs.

BENAFER, L. S. de España, prov. de Valencia, obispado de Segorve, partido de Castellon de la Plana. A. O., 150 vecinos, 608 habit., 1 parr. El nombre de este L. es de origen arábigo, y se halla sit. á 3 leg. de Segorve y una de la carret. de Aragon;

su atmósfera es muy despejada, y tiene, entre otras, dos fuentes muy copiosas para el riego de la huerta. Su terreno es algo montuoso y desigual; pero plantado de moreras, olivos, viñas y otros árboles. Prod. trigo, maíz, aceite y vino; y en sus montes buenos pastos; y gran cria de ganado lanar y cabrio. Prod. trigo, maíz, aceite y vino. Ind. tejedores, y fabrica de aguardiente. Este pueblo fue fundado el año de 1379 por don Inigo Valtierra, obispo de Segorve. Dist. 10 leguas de la capital y 10 de la cab. de partido. Contr. 3,734 rs.

BENAFIGOS, el nombre de esta villa es de origen arabigo. L. Ord. de España, prov. de Valencia, part. de Morella, obispado de Tortosa. A. O., 65 vec., 348 hab., 1 parr., 1 pósito. Sit. en una altura que mira al S.; por el N. pasa el rio Monlleo. Tiene á sus inmedi. los bosques del Robol y Valdoserá. Conf. con término de Culla, Benasal, Vista bella y Adsaneta. Prod. pinos, encinas, bosques, y algunos granos. Sus habitantes son todos labradores: se cria algun ganado. Dista 13 leguas de la capital, 8 de la cabeza de partido y 63 de Madrid. Contr. 3,000 rs.

BENAFLOR, L. S. de España, prov. de Valencia, partido de Denia, 20 vecinos, 92 hab.; 1 parroquia. A. O. Para su sit. y prod. (V. Denia, marg.).

BENAGALBON, L. R. de Esp., prov. de Granada, partido y obisp. de Malaga. A. P., 300 vecinos; 1,488 hab., 1 parr. que tiene por aneja la de Moclínejo, de donde dist. $\frac{1}{2}$ legua. Sit. á 3 leguas E. de la cab. de partido y $1\frac{1}{2}$ de Benaque. Produce pasa moscatel, vino, higos, algun aceite y pocas algarobas. Ind. arriería y algo de cria de ganado.

BENAGEVER, L. S. de Esp., prov. y part. de Valencia, obisp. de Segorbe. A. O., 90 vecinos, 347 hab., 1 parr., 1 pósito. El nombre de este lugar es de orig. aráb. Sit. á las márgenes del rio Guadalaviar, al pie de un monte bastante elevado y muy pedregoso, con esposicion al S. Todo está rodeado de montes muy elevados y ásperos, de modo que puede decirse que es una hondonada que no tiene mas salida que la corriente del rio, con cuyas aguas se riega una muy pequeña porcion de tierras sitas á la derecha é izq. del pueblo, en figura de una aguilá. Produce trigo suficiente para el consumo de su vecindario, cebada, avena, maíz, poco vino, toda especie de

legumbres, calabazas, patatas y se crían ganados de todas clases (V. Chelva). Dist. 13 leguas de la capital. Contr. 1,683 rs.

BENAGUAGIL, V. S. de Esp., prov. de arz. y part. de Valencia. A. M., 700 vec., 2,824 hab., 1 parr., 1 pósito, buenas calles, algunas fuentes públicas y una ermita dedicada á Ntra. Sra. de Montiel, por estar encima de un monte llamado así. Tiene una buena hospedería para los que van á visitar á esta imagen. El nombre de esta villa es de origen arabigo. Sit. cerca del rio Turia, en la raiz de unas suaves lomas que le cercan por S. y O.; la mas considerable es el montecito de la ermita, compuesto de bancos calizos algo inclinados al horizonte, cuyas faldas meridionales se estienden hacia el rio. Al N. y E. de la villa estan las huertas, y en las partes opuestas el secano. Todo el término se estiende dos horas entre los de la Pobla y Pedralba, y apenas $\frac{1}{4}$ entre los de Villamarclante y Liria. Está plantado de moreras, olivos, almendros, viñas y otros árboles frutales. Produce trigo, maíz, seda, judías, vino y algarroba. Esta villa denota haber sido populosa en tiempo de los romanos, por algunas inscripciones que se ven aun en el dia en algunas partes. Los moros la destruyeron á su entrada, pero despues la reedificó el rey moro de Valencia Abdalla Abubecar, Adiz Aguacit que la dió el nombre de *Beuter*, cercándola de altos muros y torreones, con un fuerte castillo que aun permanece algo destruido; á estos se la conquistó el rey don Jayme I de Aragon, y la dió á Rodrigo Diaz en recompensa de sus leales servicios; hoy está incorporada á la casa de Medina-celi. Tiene por armas, en escudo, las 4 sangrientas barras de Aragon. Dist. 4 leg. de Valencia. Contr. 38,054 rs.

BENAHADUZ, L. R. de Esp., provincia de Granada, part. y obisp. de Almería. A. P., 166 vecinos, 371 habitantes, incluidos 12 cortijos de su jurisd. 1 parr., 1 pósito. El nombre de este lugar es de origen arabigo. Sit. á orilla del rio de Almería por S.; tiene una fértil vega que produce trigo, cebada, maíz y aceite. Dist. $22\frac{1}{2}$ leguas de la cap. y $1\frac{1}{2}$ de la cabeza de partido. Contribucion 2,509 rs. 2 mrs.

BENAHAVIS, V. S. de Esp., prov. de Granada, part. de Marbella, obispado de Malaga. A. O., 65 vec.; 227 hab.; incluso su anejo Tramores, 1 parr. El nombre de

esta villa es de origen arábigo. Situada á la caída de sierra Berniceja; entre los rios Guadalnaza y Guadalmina, á 3 leguas de Estepona, y al occidente de Marbella; la mayor parte de sus habitantes se dedican al tráfico. Su término está poblado de pinos, y al N. se encuentran 2 minas de lapizplomo; pasa de 7 leguas, y en él se abriga durante el invierno los ganados de las poblaciones inmediatas. Es pueblo poco sano por lo que va decayendo cada vez mas su vecindario. Su principal riqueza consiste en las viñas que son de mucho fruto, con alguna cosecha de granos y seda. Dist. 2 leguas de Marbella. Contr. 5,030 rs. 5 mrs.

BENALAURIA, V. S. de Esp., prov. de Granada; partido de Ronda, obisp. de Málaga. A. O., 389 vec., 988 hab., incluso 1 cortijo de su jurisd., 1 parr., 1 pósito. El nombre de esta villa es de origen arábigo. Sit. al S. de Ronda y de Benadalid de donde dista $\frac{1}{2}$ legua, en terreno áspero y pedregoso á la falda E. de una sierra bastante encumbrada, pero cubierta de arboles frutales y excelentes aguas que riegan buen número de huertas. Produce zumaque, vino, castañas, guindas, toda especie de granos, ganado lanar, vacuno y cabrio. Ind. 9 fabr. de aguardiente y arriería. Dist. 2 leg. de Gaucin. Contr. 6,510 rs. 14 mrs.

BENALMADENA, V. R. de España, prov. de Granada, partido y obispado de Málaga. A. P., 278 vecinos, 1,198 hab., incluso 2 cortijos de su jurisd., 1 parr. El nombre de esta villa es de origen arábigo. Sit. á 3 leguas O. de Malaga y 2 de Churriana en la costa del Mediterráneo. Produce regular cosecha de higos y legumbres, mucha batata y algo de aceite y granos. Hay minerales de hierro; conf. con término de Alhaurin, Mijas y el castillo de la Fuente Girola. Dist. 4 leguas de Marbella. Contr. 5,694 rs. 2 mrs.

BENALÚA, V. S. de Esp., provincia y arz. de Granada, partido de las Villas. Gobernador, 145 vec., 593 hab., incluso 11 cortijos de su jurisd., 1 parr., 1 pósito. El nombre de esta villa es de origen aráb. Sit. á orilla del rio de su nombre, en la carretera que conduce desde Granada á Jaen, entre las sierras del Rallo, y del Campanario; conf. con Campotéjar y la Atalaya. Produce granos, aceite, algun vino y ganados. Dist. 5 leguas de la capital. Contr. 2,956 rs. 6 mrs.

BENALÚA, L. R. de Esp., prov. de Granada, part. de Guadix. A. P., 94 vec., 419 hab., 1 parr. El nombre de este lugar es de orig. arab. Dist. 10 leguas de la cap. Contr. 3,634 rs. 24 mrs.

BENAMARGOSA, V. R. de España, prov. de Granada, partido y obispado de Málaga. A. P., 577 vec., 626 hab., 1 parr., 1 pósito. El nombre de esta villa es de origen arábigo. Sit. á la margen derecha del rio Velez, al N. E. de la cabeza de partido, y al E. de Cutar, de donde dista 1 legua. Produce pasa, aceite y granos, con algun vino. Dist. 2 leguas de Velez-Málaga y lo mismo de Benaque. Contr. 12,439 rs.

BENAMARIAS, L. S. de España, prov. y part. de Leon, concejo de Valdemagaz. A. O., 32 vecinos, 144 hab., 1 parr. Dist. 7 leguas de la capital. Contribuye con el Concejo.

BENAMARIEL, L. S. de España, prov. y partido de Leon, jurisd. de Villamañan. A. P., 14 vec., 59 hab., 1 parr. Sit. á orillas del rio Esla; confina con Cabrerros del Rio, Fresno de la Vega y el Soto de Baza. Produce granos, pastos y ganados. Dist. $4\frac{1}{2}$ leguas de la capital. Contr. 972 rs. 7 mrs. Derec. enag. 273 rs. 19 mrs.

BENAMAUREL, V. S. de Esp., prov. de Granada, partido de Baza, obispado de Guadix. A. O., 348 vecinos, 1,200 hab., incluso los 7 cortijos de su jurisdiccion, 1 parr., 4 erm.; 1 pósito, malos edificios. El nombre de esta villa es de orig. arab. Está situada en la Hoya de Baza, en una altura, y á la margen izquierda del rio de su nombre, cerca de su confluencia con el de Baza, que unidos con otros riachuelos, aumentan su caudal, y á distancia de una legua de esta villa toma el nombre de Barbata ó Guardal. Conf. con los pueblos de Cortes y Cullar de Baza. Tiene una gran huerta, y está rodeada de quebradas y desigualdades del terreno. Produce mucho y buen trigo que se vende con mas estimacion que el de los pueblos inmediatos, vino y tambien cebada. Ind. 1 fabrica de azufre y 3 calderas de salitres, en que se ocupan la mayor parte de sus vecinos que habitan en cuevas. Dist. 18 leguas de la capital y $2\frac{1}{2}$ de marcha militar de Baza, pasando por el cortijo de los Toledanos, cerca del cual se atraviesa el puente de los Salitres. A uno y otro lado se encuentran tierras de labor y muchos cortijos, y desde

esta villa á Fréyla hay 4 leg. de la misma marcha, pasando por el cortijo de Nove-ruela, el barco de Zujar, los Baños y los cortijos del Médico y Luna, y se atraviesa dos veces el río Guardal por vados de buen fondo. Contr. 10,612 rs. 24 mrs.

BENAMAUREL, Río de Esp., en Andalucía (*Véase Guadalquivir, río*).

BENAMAYA, Desp. de España, prov. de Granada, part. de Ronda. El nombre de este despoblado es de origen arábigo. Sit. á orillas del río Genal, al pie de unas sierras; conf. con términos de Benalauría, Ubrique y Moclón. Produce granos, aceite, vino, pastos y ganados.

BENAMEJI, V. S. de España, prov. de Córdoba, partido de Lucéna, priorato de San Marcos de Leon. A. M. de primera clase y otro O., 1,350 vecinos, 5,043 hab., 1 parr., 1 convento de frailes carmelitas, 1 hosp., 2 erm., 1 palacio de los marqueses de este título, 1 pósito. El nombre de esta villa es de origen arábigo. Situada en una llanura bastante elevada, á orillas del Genil, que la separa de la provincia de Granada, sobre el cual tiene un buen puente de piedra de un arco que cruza de un monte á otro; calles anchas y rectas; carece de fuentes, pero abunda de pozos; término corto y muy feraz, plantado de olivos, viñas y árboles frutales, y sus montes de enebros y chaparros, con buenos pastos para la cria de ganados. Produce granos, vino y aceite. Ind. fabr. de jabón y esparto. Sus naturales son activos é industriosos. Desde Antequera á este pueblo hay 6½ horas de cam. milit., en cuyo intermedio se hallan la cortijada de Urbina y la venta de Cisneros. Dist. 3 leguas N. de la cabeza de part., 3 E. de Rute, 1 S. de Cuevas bajas, 1 O. de Palenciana y 12 de Córdoba. Contr. 50,765 rs. 1 maravedí.

BENAMER, L. de España, provincia de Valencia, part. de Alcoy; 52 vec., 222 hab.; es anejo de Alcoer de Planes. Sit. á la izquierda del río Alcoy, con cuyas aguas se riega su huerta. Sus productos (*Véase Alcoer de Planes*).

BENAMIRA, L. S. de España, prov. de Guadalajara, part. y obisp. de Sigüenza, tierra del ducado de Medinaceli. A. P., 43 vecinos, 172 hab., 1 parr. que tiene por agregadas las granjas de Villaseca y Sayona. Sit. en un ameno valle que produce toda especie de granos y muchas yerbas, á 1,000

pasos de distancia del nacimiento del río Jalón, que es en la cabecera de un prado llamado Monteagudillo, por ser este el nombre de un cerro bastante elevado que hay en él. Tiene el valle 1 legua de largo, y en él estan situados tambien los pueblos de Esteras y Fuencaliente. Le forma el espacio que hay entre la sierra Ministra y el principio del campo Taranz, donde hay un caserío. Dist. 12 leguas de la cabeza de partido y 1½ de Medinaceli. Contribuye con el Ducado.

BENAMOCARRA, V. R. de España, prov. de Granada, part. de Velez-Málaga, obisp. de Málaga. A. P., 669 vec., 2,266 hab., 1 parr., 1 pósito. El nombre de esta villa es de origen arábigo. Sit. sobre una colina que se eleva con suavidad; por S. y O. la circuyen tocándola unos empinados cerros vestidos todos de vides, higueras y olivos hasta la cima. Por E. y N. se dilata una cordillera, cuyo pico mas encumbrado forma la magestuosa sierra Tejea. Con dificultad se hallará en toda la Península un país mas ameno y variado que los contornos de esta villa, pues su comarca es una série no interrumpida de cerros encadenados, colinas, vallecitos, plantados unos y otros de viñas, olivarios é higueras. Su perspectiva es deliciosa por todas partes, singularmente por E. y N. E. innumerables casas de campo y chozas esparcidas en las quebras y alturas, granados, higos chumbos, garrosos, almendros, albaricoques, cañas de azúcar; los rios y arroyos que atraviesan ondeando por la vega y el mar; en fin, donde va á reposar la vista despues de haber recorrido una escena tan rica; todo arrebatá la admiracion del viajero observador. Produce aceite, pasas de vidueños, moscateles largos, higos, garbanzos, habichuelas, chicharos, trigo, habas y vino dulce. Industria 7 molinos de aceite, 2 fabricas de jabón, algunos telares de lienzo y cria de alguna seda. Dist. ½ legua O. de Velez-Málaga y 3 de Benaque.

BENAOCAZ, V. S. de Esp., provincia de Granada, partido de Ronda, obisp. de Málaga. A. O., 984 vec., 3,317 hab., 1 parr., 3 ermitas, 1 pósito. El nombre de esta villa es de origen arábigo. Sit. en alto al pie de los últimos montes de la Serranía de Ronda y á su O., por donde está descubierta hasta el mar por las campiñas de Jerez y río de Sevilla; abundante de aguas, temperatura

fria. Produce trigo, cebada, garbanzos, lentejas, habas, maiz, muchos montes de encina, quejigo, alcornoque y toda especie de ganados. Ind. fabrica de paños estrechos, de que habrá 50 telares y tejerán anualmente sobre 500 piezas. Dist. 2 leg. de Grazaleta y 2 S. de Marchenilla, ó Santa Maria de Guadalupe. Contr. 19,450 rs. 11 mrs.

BENAOJAN, V. S. de España, provincia de Granada, partido de Ronda, obisp. de Málaga. A. O., 473 vec., 2,060 habitantes, 1 parr., 1 pósito. El nombre de esta villa es de origen arábigo. Sit. á la orilla derecha del Guadiaro, á $\frac{1}{2}$ legua de Montejaqui y 1 S. O. de Ronda. Produce mediana cosecha de trigo y cebada, y sus habitantes crían algun ganado. Dist. 4 leg. de Gaucin. Exento de contribucion por 8 años, en virtud de real orden de 1815.

BENAQUE, V. R. de España, prov. de Granada, part. y obisp. de Málaga. A. P., 110 vecinos, 561 hab., 1 parroquia aneja de Macharaviaya, 1 castillo con su real del tiempo de los moros, 1 pósito. El nombre de esta villa es de orig. aráb. Sit. á 4 leguas E. de la cabeza de partido; con ayres puros y saludables. Produce pasa mosecatel, vino, higos, algun aceite, limon y pocas algarr., almendra, con algo de granos y cria de ganado. Ind. arriería. Divide á esta villa de su matriz, que está á menos de $\frac{1}{2}$ de leg., un arroyo de 20 varas de ancho y una pequeña cuesta que hay para subir á ella. Dist. 1 $\frac{1}{2}$ leg. de Velez-Málaga, y $\frac{1}{2}$ N. de la matriz. Contr. 2,004 rs. 32 mrs.

BENARRABA, V. S. de Esp., provincia de Granada, part. de Estepona, obisp. de Málaga. A. P., 586 vec., 2,063 hab., 1 parr., 1 pósito. El nombre de esta villa es de orig. arábigo. Sit. á la falda de un cerro, y desde la estremidad de su diezmería, como á $\frac{1}{2}$ de legua, pasa el rio Genal. Abunda de agnas, y á pesar de lo reducido de su término, se cogen 100 fanegas de trigo y 60 de maiz, con otras legumbres en suertes algo distantes. Pasa cerca un arroyuelo que antes de llegar al mar riega sus principales viñas y arboledas, en que consiste su comercio. Ind. 6 fabricas de aguardiente. Dist. 1 legua N. de Gaucin. Contr. 13,746 rs., 29 mrs. Derec. enag. 367 rs. 5 mrs.

BENARROSA, L. S. de Esp., prov. de Valencia, part. de Denia, 20 vec., 92 hab., 1 parr., A. O. Para su situacion y productos (*V. Denia, marquesado*).

BENASAL, V. Ord. de Esp., prov. de Valencia, part. de Morella. A. O., 500 vec., 1,977 hab., 1 parr. El nombre de esta villa es de origen arábigo. Sit. al pie de la Peña Golosa, en medio de una llanura al E. de Villafranca, con alguna declinacion al S., y á 3 $\frac{1}{2}$ horas de distancia. Por todas partes la cercan empinados montes seguidos de otros y esparcidos por todo el término, que se estiende 4 horas de E. á O. y 2 de N. á S. Produce granos, pocas frutas, seda, miel y vino, y se crían gan. Todos sus bosques estan poblados de pinos, encinas, robles y otros árboles; hay tambien muchas yerbas medicinales y caza mayor y menor. Fue poblada esta V. por don Blasco de Aragon el año de 1239, siendo antes una alquería suya. Tiene por armas una flor de Lis con una torre á cada lado. Dist. 19 leguas de la cabeza de partido, 64 de Madrid, y $\frac{1}{2}$ O. de Villar de Cañas. Contr. 27,126 rs.

BENASAU, L. S. de Esp., prov. y arz. de Valencia, partido de Alcoy. A. O., 139 vec., 542 hab., 1 parr., 1 pósito. El nombre de este lugar es de origen arábigo. Sit. á la derecha del camino de Beniafer, y á $\frac{1}{2}$ de legua de distancia. El termino comun de Benasau y de Ares del Bosch, su anejo, tiene 1 hora de diámetro, todo de cuestras y barrancos que han sabido aprovechar los vecinos. Su huerta se riega con las aguas que bajan de Serrella y Aitana, en que hay muchas moreras, porcion de maiz y hortaliza. Produce trigo, maiz y otros granos que alli llaman *mixturas*, aceite, higos, pasas, vino y seda. Ind. hilar lanas para las fabricas de Alcoy. Dist. 16 leguas de la capital y 2 de la cabeza de partido. Contr. 2,360 rs.

BENASQUE, Valle de Esp., provincia de Aragon, part. de Benavarre. Este valle es el mayor, y tal vez el que merece mas consideracion en toda la frontera de Aragon. Conf. por O. con el de Gistau, por N. con los valles de Lorón y Luchón, por E. con Cataluña y valle de Arán, y por S. con el de San Pedro de Tabernas y tierras de campo. Su longitud de N. á S. es de 7 leguas, y de latitud 5, con 18 de circunferencia. Le cruzan infinitos arroyos y riachuelos que desaguan en el Esera y fertilizan sus márgenes, de modo que forman un delicioso contraste sus ásperas breñas cubiertas de monte alto, con lo poblado y cultivado de su rivera. El rio Esera, que tiene su

nacimiento en las faldas de la sierra Maledéta, se enriquece con el Literola, el Estós, el Cregüena y otros, cruzando toda la longitud del valle hasta fuera de él, donde se le une el río Agueta. Las principales entradas del valle, viniendo de Francia, son 6 puertos y 2 pasos: el 1.º el de Claravida, el 2.º el de Molceiro, el 3.º el de Remuñe, el 4.º el de los Caballos, el 5.º el de Gorgutes, y el 6.º el llamado de Francia. Aunque este valle concluye su término en uno de los picos de la sierra Maledéta, y la frontera de Francia con España, pasa desde su extremo al de Aragón, no llega al término del primero en toda su longitud á ser frontera de Cataluña, pues desde está al Cod de Toro, y una faja de terreno mas interior, no corresponden á Benasque, y son propiamente las vertientes de los estribos que limitan este valle, cuyo desagüe está en el río divisorio llamado Rivagorzana, que si bien es terreno de Aragón, no lo es de su espresado último valle, sino de los distritos de Aneto y Castanosa, por cuyos pueblos hay otra comunicacion. El camino llamado real de Benasque sigue siempre las márgenes del río Esera, y pasa por diversos puentes y puertos, particularmente el que está cercano al castillo de Benasque, que es bastante estrecho. Comprende en su demarcacion 19 pueblos, que son la capital de su nombre, Cerler, Anciles, Sahun, Sesué, Castejon de Sos, San Felú, Villanova, Liri, Eriste, Eresué, Arasan, Gabas, Ramastué, San Martin, Chia, Bisaurri, Run y Urmella. Está cerrado por el S. por otras montañas de inferior orden que dejan 3 pasos, y son el estrecho de Run, la orilla del río y el puerto de la Murria. Su término oriental no está precisamente determinado con el occidente de Cataluña, sino que hay un espacio intermedio, que no es otra cosa mas que las vertientes al E. de las montañas que limitan el valle de Benasque. En estas vertientes hay varios pueblos que tienen comunicacion con las 2 provincias de Cataluña y Aragón, como son Vilallér y Bonay, ademas del puente Suré y el de Tarramosi, que se hallan ya mas internos. Por la parte del N. separa este espacio del valle de Aragón la sierra Maledéta, y así no hay por ella ninguna comunicacion, ni con el espresado valle ni con Francia. Los pueblos comprendidos en este espacio hasta el

paralelo del puerto de Murria, que es el punto mas al S. del valle, son Andolla, Sirué, Aneto, Boneu, Castanosa, Forcát, Renamú, Laroeca, Astet, Espés, Chinast, Onasti, los Paules, Roqueta, Montartí y otros muchos, que aunque ya fuera de dicho paralelo, siguen al interior de Aragón en terrenos menos ásperos que los anteriores, particularmente hacia las riveras del Eséra, 2 ó 3 leguas mas abajo de la salida del valle de Benasque. No hay en este espacio ningun río de consideracion; todos son arroyos que nacen en las montañas divisorias, cuya cresta ocupa la jurisdiccion de Benasque, y todos van á desaguar al Rivagorzana, á escepcion del río Isauena, que desde las cercanías del puerto de Murria sigue en direccion N. S. hasta encontrar el Eséra. En este valle hay las aguas termales siguientes: las de San Roque, las de San Juan, las de San Victoriano, la fuente de San Marcial, la de San Sebastian, y la de San Cosme y San Damian, cuyos principios minerales no estan bien analizados; hay otra en el pueblo del Baranco, que es notoriamente ferruginosa y muy fria, llamada de los Padellazos. Hay una mina de cobre, otra de carbon de piedra, y tambien una de plata en el monte llamado Cod de Toro. En el término de Murria hay una fuente de agua salada, y por último se crían en él pinos y abetos de gran tamaño y de buena calidad para la marina, que pueden conducirse por el río Eséra al de Cinca, y desde este al Ebro.

BENASQUE (VESCELIA), V. R. de Esp., prov. de Aragón, partido de Benavarre, obispado de Barbastro. A. O., 238 vecinos, 1,180 hab. con sus aldeas Anciles y Cerler. 2 parr., 1 hosp., 1 cast. fuera de la poblacion, 1 pósito. Sit. cerca del río Eséra en lo mas alto del Pirineo y parte mas oriental de Aragón, y no se encuentra ya otro pueblo en la carretera de Francia que pasa por esta villa: piso llano y ameno en la primavera y verano por los muchos prados de que está cubierta su pequeña llanura. Corto horizonte por estar rodeado de elevadas sierras muy inmediatas. Produce excelentes pastos para ganado, trigo marzal, llamado así porque le siembran en el mes de marzo, mucho centeno y frutas. Ind. cria de ganados. Tiene al N. un pequeño castillo sobre un peñasco á la derecha del río, como tambien la villa, por cuyo pie pasa el camino

de Francia. En él hay una torre muy antigua edificada en tiempo de los condes de Ribagorza donde ponian los reos de estado: $\frac{1}{2}$ legua mas arriba de la villa hay un puente llamado de Juvéra ó san Jayme, el cual abraza todas las avenidas del valle. A distancia de 2 horas sobre el camino de Francia hay aguas termales llamadas de San Roque. Feria el 31 de enero. Dista 9 leguas de Benavarre, 48 horas de Zaragoza y 5 de Chiá. Lat. 42° , $24'$, long. 17° . Contr. 18,793 rs. 22 mrs.

BENASUSA, V. S. de Esp., provincia y arzob. de Sevilla, part. de San Lucar la Mayor, priorato de San Marcos de Leon; gob., 11 vecinos, 53 habitantes, 1 parr. El nombre de este pueblo es de orig. arab. Sit. á 3 leguas de Sevilla. Confina con San Lucar la Mayor, Umbrete, Huebar y Castilleja del Campo. Produce granos, aceite y ganado. Contr. 1,466 rs. 4 mrs. Derec. enag. 152 rs. 32 mrs.

BENATAE, V. Ord. de Esp., prov. y obisp. de Murcia, part. de Segura de la Sierra. A. O., 164 vecinos, 614 habitantes, 1 parr., 1 castillo de moros con una alta torre al O. del pueblo, 1 posito. El nombre de esta villa es de orig. arab. Sit. en una colina de poca elevacion respecto á las alturas que la circundan. Se deriva su nombre de la voz latina *Venator* por la mucha abundancia de caza. Produce maderas y yerbas medicinales como el Diacordio, Orzobal, Peonia, Contrarruda, Piemulo y Zancamorenilla; seda y árboles frutales. Todos los vecinos se dedican á la labranza y ganaderia. Está á $\frac{1}{2}$ legua del rio Guadalquivir, 1 N. E. $\frac{1}{2}$ N. de la cab. de partido. Dista $34 \frac{1}{2}$ leguas de la capital, 44 de Madrid y 31 de Granada. Contrib. 4,505 rs. 24 mrs.

BENAVENT, L. S. de Esp., prov. de Cataluña, corregim. de Talará, obisp. de Seo de Urgel. A. O., 13 vecinos, 59 hab., 1 parr. Sit. en terreno montañoso. Confina por el E. con Pallarols, por O. con Covet, y por el N. con Bascarrí. Produce trigo y legumbres. Dista 33 hor. de Barcelona y $6 \frac{1}{2}$ de Talará. Contr. 1,644 rs. 27 mrs.

BENAVENT y **ALANDI**, L. Ecl. y S. de España, prov. de Cataluña, corregim. y obisp. de Lérida. A. O., 38 vec., 151 habitantes, 1 parr., 1 posito. Sit. en terreno llano. Conf. por el E. con Cortins, por el S. con Torraferrera y por O. con Rosello.

Produce trigo, aceite y pastos. Dist. 34 hor. de Barcelona y 2 de Lérida. Contribuye 5.520 rs.

BENAVENTE, Part. de España, en la provincia de Valladolid, que comprende 146 villas, lugares, aldeas, cotos redondos y despoblados, cuyos vecind. se hallarán en sus respectivos articulos. Confina este partido por el O. con el de Mombuey, y por S. siguiendo el r. Esla con el de Távora, antes de la provincia de Zamora. Su capital, que es la villa del mismo nombre, está situada al principio del terreno montañoso y quebrado, por lo que disfruta las ventajas de tener un clima benigno, aunque algo fresco, saludable, de buenas aguas y excelentes pastos para todo género de ganados. Lo general del partido disfruta la fertilidad de un pais llano, y al mismo tiempo la variacion y amenidad del de montañas. Los Jabradores y demas habitantes de esta parte montañosa tienen la misma suerte que los de otras partes, y es que la estension del terreno suele no ser proporcionada al número de sus moradores, al mismo tiempo que tampoco corresponde la fertilidad á la de los terrenos llanos. El clima de estos últimos es mas benigno, é influye en que el terreno produzca duplicados frutos que en las tierras elevadas y frias. Produce este partido granos, frutas, hortaliza y ganados. Su industria se reduce á hilar y tejer algunas telas de lienzo, no habiendo podido prosperar algunas fabricas de mantelerias, sombreros y curtidos que quiso introducir la generosidad de la señora condesa de Benavente y de su ilustre esposo. La contribucion de este partido está incorporada en cada uno de sus respectivos articulos.

BENAVENTE, V. S. de España, prov. de Valladolid, cab. de part. de su nomb. con 115 pueblos de jurisd. A. M. de primera clase con 2 ordinarios, subdelegac. de policia, vic. foránea; 619 vec., 2,386 habitantes, 7 parr., 1 posito, 3 conv. de frailes y 3 de monjas, 3 hospít., 1 cuart., admin. general de sal, tabaco y municiones, administracion principal de corr., casa de postas con 10 caballos, administracion subalterna de loterias, sociedad económica. Sit. á los $41^{\circ} 53' 55''$ de latitud N. y á los $01^{\circ} 57' 45''$ de long. occidental del merid. de Madrid en la estremidad de un terreno elevado, entre los rios Esla y Orbigo, cuyas márgenes

domina desde unas 40 varas de altura. Su horizonte es muy despejado, singularmente desde el antiguo y fuerte palacio de los condes de este título. El clima es muy benigno, el terreno fértil y bien cultivado que riega una acequia. Hay 2 sotos de buenos álamos y negrillos. El campo de todos los pueblos en las inmediaciones de Benavente y aun á muchas leguas de distancia en la dirección que lleva el camino real de Madrid á Galicia y Asturias, es generalmente árido, monótono y desagradable á la vista del viajante, y á él se aplican las observaciones siguientes que el señor Jovellanos comunicaba en carta que escribió á uno de sus amigos. "Agregue V. á esto la naturaleza del país que acabamos de atravesar, compuesto de inmensas llanuras, de horizontes interminables, sin montes ni colinas, sin pueblos ni alquerías, ni árboles ni matas, sin un objeto siquiera que señale y divida sus espacios y fije los alcadaños de la observación, y verá que es incapaz de ser reconocido de carrera, y que se resiste sin arbitrio al estudio y meditación del caminante. Ni aun la forma del cultivo puede suplir como en otras partes este inconveniente. V. no ve por esta línea de Madrid, particularmente pasada la falda de Guadarrama, otra cosa que tierras y mas tierras de sembradío ó de viñedo, pero sin casas, cercas, vallados, ni arbolado, y que sólo presentan á la vista, ó un yermo espantoso, cuando alzado el fruto ó cuando pendiente una escena inmensa de mieses y viñas, rica y magnífica á la verdad; pero también cansada por su uniformidad, que apenas puede sostenerse aun en la agradable estación del año. Como no hay edificios rústicos ni linderos visibles que señalen la división de las propiedades, V. tampoco puede distinguir fácilmente lo bien de lo mal cultivado, ni saber á quién pertenece la aplicación ó el abandono. Es pues imposible hacer una buena descripción de este país; y yo después de recorrer los apuntes de mi diario, sólo puedo sacar de ellos estas melancólicas reflexiones y el triste convencimiento que producen. Esto es por lo que toca al suelo; pero otro tanto se puede decir de los pueblos y mansiones. Quien llega á comer á una posada lleno de cansancio y fatiga, y solo tiene tiempo para dar una mirada muy de paso á tal cual objeto digno

de ser visto: ¿qué es lo que podrá decir acerca de ellos?... Sin embargo, una observación general salta á los ojos al atravesar tantos lugares sucios y derrrotados como hay en la línea, y es la pequeñez, la fealdad y el estado miserable y ruinoso de sus edificios. Hechos por la mayor parte de tapia ó de adoves, si se levantan con facilidad, con la misma se desmoronan á la simple acción del sol y de las lluvias. ¿Sabe V. que el origen de este mal está en la falta de combustibles? Es verdad que escasean la piedra, la cal, la madera; pero ¿el ladrillo no remediaría esta falta si hubiese con que cocerle?" Es patria de fray Toribio de Montolín que escribió *sobre las costumbres y usos de los indios*. Dist. 15 leguas de la capital y 12 y $\frac{1}{2}$ N. de Zamora. Desde Villalpando á esta villa hay 7 horas de marcha militar, en cuyo intermedio se encuentran Cerecinos de los Barrios y la venta de san Estevan, y desde Riego hay 7 horas y $\frac{1}{2}$ pasando por Moreuela, Santovenia, Villabéza y Barcial del Bárco. Desde Santasmartas hay 6 horas, en cuyo intermedio estan Sitrama, Colmas y santa Cristina. Entré Benavente y el puente de Esla fue hecho prisionero por los ingleses en 1808 el coronel Lefebre-Desnouettes que mandaba un cuerpo de mamelucos del ejército de Napoleon Buonaparte. Contr. 17,834 rs. 10 mrs. Derechos enag. 98,221 rs. 10 mrs.

BENAVENTE, V. de Portug., prov. de Alentejo, com. de Avis; 603 vec., 1954 hab., 1 iglesia de 3 naves, casa de misericordia, hospital, 3 erm., 1 J. de fora, 3 veredores y un procurador; tiene fuero. Hay un palacio real. Hallase esta villa 4 leguas mas abajo de la de Coruche, sobre la margen izquierda del mismo rio, y poco distante del Tajo, á quien se une el Sorraya, desde el cual no sólo suben los barcos hasta esta villa, sino hasta la de Cornuche cuando no escasean las aguas. Su distancia á Lisboa por el rio es de 9 leguas, y de 7 por tierra hasta Aldea Galega. Está situada en una pequeña elevación, dominando una estensa y llana campiña que le cae á la parte del E., y goza de benigno clima y saludables aires. Su término que consta de 2 parroquias, 224 vecinos, es muy abundante en frutas, vino, aceite, legumbres, y en sus montes se halla mucha caza. Luego que se baja de la villa se entra en un gran puente que atraviesa

parte de la vega sobre mas de 100 arcos. BENAVENTE, L. S. de Esp., prov. de Aragon, part. de Benavarre, obispado de Lérida. A. O., 28 vecinos, 84 hab., 1 parr. Para su situacion y productos (V. *Fontoba*). Está á orilla del rio Eséra; conf. con término de Capella; Torrelabat, Torre de Eséra y Gemat que está del otro lado del rio. Dist. 5 leg. de Benavarre. Contr. 1,789 rs 30 mrs.

BENAVENTE ó SOR, Rio de Portug., que pasa 1 leg. al S. de Salvatierra, y cuyo verdadero nombre no es muy facil de determinar, porque son tantos los de que se compone, y tan varias sus denominaciones, que se confunden unos con otros. El rio que se considera como principal es el Sor, aunque realmente no sea el que le tiene mas distante. Asi este como todos los otros afluentes por el lado del E., tienen su origen desde la sierra Portalegre y sus faldas hasta la de Osa, y se deben á la abundancia de arboledas que cubren dichas sierras, y atraen las humedades de la atmósfera para unir las y difundirlas por medio de varios manantiales que los calores del verano dejan secos muchos dias, y desliziándose por tierras areniscas y poco compactas, tampoco aparecen donde realmente tiene su origen. Los describirémos segun el órden propuesto, de N. á S. De las cabeceras del Sor, que como se ha dicho, es el que se considera como principal, y el que debe resumir los nombres de los demas; la mas boreal es la que se forma en la charneca de Tolosa, y baja por el valle de Margen; pero á este ramo se unen otros que corren por la que media desde Nuestra Señora Rosa hasta dicha villa y la de Gafete, y uno de ellos, que parece el mas caudaloso, es el que pasa por una aldea llamada Monte-da-Pedra, se une al primero al E. de Lagomel, desde cuyo pequeño pueblo abajo ya toma el nombre de Sor. Sigue este por espacio de 4 leguas una cascada bastante abierta, donde las tierras de labor alternan con las de pastos hasta la villa de Montargil, que deja á su derecha sobre una colina, y á la falda de un elevado cabezo, y luego por otras tres hasta recibir el rio señalado con el nombre de Ervedal. Este es el que se compone de mas brazos, y el que toma mas nombres. El primero de aquellos y el de mas alto origen es el de Aviz. Se dice que este rio es el que nace mas arriba de Monforte, y pasa por la villa de

Fonteira y otras tierras, y luego llega á la de Aviz, de donde toma el nombre; y no es asi, pues el rio que pasa por Aviz no nace arriba de Monforte, ni pasa por Fronteira; estas dos circunstancias se verifican en el Ervedal que toma estos dos nombres, porque pasa cerca de esta villa y la de Aviz. Compónese de varios arroyos que corren desde las faldas de las sierras de Portalegre; por entre esta ciudad y la villa de Crato, y del que pasa por Alter-do-Maon, baja á Aviz, y 1 $\frac{1}{2}$ leg. mas adelante recibe el Zatas, que es el que viene de Monforte, y nace en las faldas de la predicha sierra hacia Azumar. Recibe el Zatas dos leguas mas abajo de Monforte el Analoura, y deja á su izquierda la villa de Fronteira, donde tiene un buen puente de piedra; pasa tambien cerca de Ervedal, baña el campo de Benavide, y se une al antecedente donde llevamos dicho. Es rio de bastante caudal, aun en verano; y sus riveras son de mediana altura y peñascosas. El Analoura que se le une mas abajo de Monforte, se forma entre Borda, Villaviciosa y Barbacena; corta el camino real de Estremoz á Elvas, en la Alcaraviza; baña la villa de Beiros, y por entre muchos olivares se une al ya dicho Zatas. Poco mas de dos leguas de Fronteira recibe el Zatas otro pequeño rio que se forma en los campos de Sousel, y á este se sigue con distancia de $\frac{3}{4}$ de legua el Tera. Nace este rio en la sierra de Osa, pasa al N. de Evoramonte, corta el camino real de Arrayolós á Estremoz, entre la venta del Duque y esta última villa, y por aqui se llama del Canal, por una villa de este nombre que está inmediata. Dos y $\frac{1}{2}$ leguas mas abajo del Ervedal, y enfrente de la villa de Coruche, recibe el rio de que hablamos, otro con el nombre de Odivor. Tiene este su origen muy cerca de Evora, pasa por las villas de Arrayolós, Mora y Arguias, y riega muy buenas tierras. Estos son los principales rios que forman el de Benavente, que separados tienen los nombres particulares ya dichos; y despues de unidos toman los de Sorraya y rivera de Coruche; bien cultivada y deliciosa. En Benavente tiene un largo puente de mas de 100 arcos, pero roto en las inmediaciones de la villa, debajo de la cual se ha construido otro de madera que da paso al camino real y evacuacion á las aguas, las cuales reducidas en verano

á un estrecho canal navegable que las conduce al Tajo, se estienden en invierno sobre una fértil vega de mas de $\frac{1}{2}$ de legua de estension; abunda de los peces comunes del Tajo, y en la parte superior, de Bagas, Mugiles y otros de este género.

BENAVIDES, Jurisd. S. de Esp., prov. y part. de Leon, compuesta de 19 pueblos con A. O. y un corregidor para toda ella. Sus vecindarios situacion y productos se hallarán en sus respectivos artículos. Confina por N. con la jurisdiccion de Llamas de la Rivera, por E. con la hermandad de la Valdoncina, y jurisdicciones de Villamañan y Laguna-dalga, por S. con la de Villazaba, y por O. con las de la Cepeda, Otéro de Escarpizo y Astorga. La atraviesa de N. á S. el rio Orbigo. Contr. 45,368 rs. 14 mrs. Derec. enag. 36,058 rs. 4 mrs.

BENAVIDES, V. S. de Esp., prov. y part. de Leon, jurisd. de su nombre, obisp. de Astorga, correg. de primera clase con otro alcalde ordinario, vicaria foránea; 207 vecinos, 794 hab., 1 parr., 1 convento de Franciscos. Sit. en terreno algo elevado á la orilla derecha del Orbigo, distante 1 legua del hospital, $\frac{1}{2}$ de Quintanilla del valle, 5 de la capital y 2 de Astorga. Riega una parte de su término un cauce que sale del Orbigo. Produce trigo, centeno, lino y alguna cebada. Hay mercado todos los jueves con mucha concurrencia de ganado vacuno, tanto del pais como de Asturias y Galicia, de donde se surten los abastos de muchos pueblos de Castilla. Los mas inmediatos á él son Moral, Gualtanés y Gavilanes. Ind. mucho hilado y tejidos de lino. Contr. con la jurisdiccion.

BENAVIDES, Cot. Red. Ab. de Esp., provincia de Palencia, partido de Carrion; 46 vec., 187 hab., 1 parr. Este pueblo es un priorato de bernardos, y está situado á la margen izquierda del rio Sequillo; conf. por N. con Villada, por E. con Villalumbroso y Mazuecos, por S. con Frechilla y Villafrales, y por O. con el espesado rio. Dista 5 leguas de la cabeza de partido. Contribuye 260 rs., 22 mrs.

BENAVIDES, Desp. R. de Esp., prov. y part. de Salamanca, cuarto de Armuña. Dista 2 leguas de la capital. Contribuye 51 rs. 32 mrs.

BENAVITES, V. S. de Esp., prov. de Valencia, part. de Castellon de la Plana. A. O., 104 vecinos, 512 hab., 1 parr. El

nombre de esta villa es de origen arábigo. Su situacion (*P. Segó, valle*). Produce trigo, maiz, garrobas, aceite, alubias, cebada. Ind. herreros, albaniles y sastres. Dista 5 leguas de la capital y 5 de la cabeza de partido. Contribuye 6,833 rs.

BENAZOBLE, L. R. de España, proy. y partido de Leon, hermandad de Vega y Ardon. A. P., 32 vec., 143 hab., 1 parr. Situado á 3 leguas de la capital, en terreno montuoso; conf. con término de Villalobar, Palacios de Fontecha, Garaballes y Monte de Palacios. Produce granos, legumbres, pastos y ganados. Contr. 2,176 rs. 23 mrs.

BENCE, Ald. Ab. de Esp., en Galicia, prov. y obisp. de Lugo, jurisd. de Camba de Rodeyro. Es una de las que componen la parr. de San Vicente de Rodeyro (*Véase*).

BENDA, L. R. y S. de España, prov. de Cataluña, corregim. de Figueras, obispado de Gerona. A. O., 19 vec., 82 hab., 1 parr. Produce trigo y legumbres. En su término hay minas de alcohol. Dista 28 horas de Barcelona y 6 de Figueras. Contr. 5,915 rs. 28 mrs.

BENDAÑA (SANTA MARIA DE), Felig. S. de Esp., en Galicia, prov. de Santiago, jurisdiccion de Bendaña del Marques. J. O., 18 vecinos, 86 hab., 1 parr. Sit. en terreno montuoso, cerca del rio Ulla; confina con las parroquias de Yusua, Riveira, Castro y Loureda. Sus prod. son muy semejantes á los de la cap. Contribuye 2,000 rs. Derec. enag. 650.

BENDEJO, L. S. de Esp., provincia de Liebana, valle de Valdeprado, partido de Laredo, obisp. de Leon. Está fundado en sitio pendiente en el tránsito y camino real de la villa de Potes, y puerto de sierra de Albas, entre cerros y montes encumbrados, á la falda de la Peña del Cigal, que por su grande elevacion se hace visible á largas distancias. Tiene una iglesia parroquial con la advocacion de San Miguel Arcangel; 23 casas donde viven 25 vecinos y 106 personas, que se ocupan y ejercitan principalmente en trabajar y cortar madera, en la cria de ganados y en la agricultura, cogiendo sus cosechas de granos y frutos en muy poca cantidad por ser tierra fria, esteril y pedregosa. Nació en este pueblo el intrépido viagero don Manuel Perez de la Vega, capitán de patriotas distinguidos de Méjico, caballero del Santo Sepulcro y de la Espuela de Oro, quien despues de haber recorrido

la Europa, la América, la Africa y la Asia, retornó con incomparable felicidad á su patria (*V. Liebana con quien contribuye y tambien el articulo Caloco*). Dist. 21 $\frac{1}{2}$ leg. de Burgos.

BENDIA (SAN ANDRES DE); Felig. R. y S. de Esp., en Galicia, provincia de Lugo, jurisd. de su nomb., obisp. de Mondoñedo. A. O., 16 vec., 93 habitantes, 1 parroquia compuesta de las ald. de Cornide, Puertovejan y Villariño. Ind. 2 telares en que se fabrican 140 varas de lienzo, 60 de estopa y 84 de Picote. Contr. 495 rs. 5 mrs.

BENDIA, Ald. E. de Esp., en Galicia, prov. de Lugo, jurisd. de Silva, Riberas de Lea, obisp. de Mondoñedo. Es una de las que componen la parr. de Silva, Riberas de Lea (*Véase*).

BENDILLO, Felig. Ord. de España, en Galicia, provincia de Orense, obispado de Astorga, jurisd. de Quiroga. J. O., 44 vec., 254 hab., 1 parr. que comprende tambien la de Vilar de Mondelo. Situada á 1 $\frac{1}{2}$ legua E. S. E. de la cab. de part., á la derecha del Sil, en una de las pendientes que vierten en el sus aguas. El arroyo dista unas 300 varas E. N. E. del principal. Sus productos son los mismos de Quiroga, solo que los vinos son flojos y en corta cantidad. Contribucion 2522 rs.

BENDOLLO, Felig. Ord. de España, en Galicia, provincia de Orense, obispado de Astorga, jurisd. de Quiroga. J. O., 53 vec., 437 hab., 1 parroquia que comprende las de Soldon, Paradaseca y una ferreña llamada Gorgueira. Sit. en la margen derecha y á unas 600 varas sobre el nivel del río Soldon que sigue una direccion paralela á la del Quiroga, del cual se halla separado por una cordillera de montes que terminan en los de Couré. Está en la cima de una colina, á 1 legua E., cuarto S. E. de la cabeza de partido, dando vista al Sil por la parte del S. O. El pueblecito de Soldon, que dista $\frac{1}{2}$ de legua de aquel, está en la confl. de este río, sobre el que tiene un puente de piedra, y del Sil, á la izq. del primero y derecha del segundo. A $\frac{1}{2}$ legua N. de esta parroquia y derecha del Soldon, se halla la aldea de Paradaseca, en cuyos límites se encuentran los vestigios de un cauce que sacaron los romanos para los lavaderos de oro, llamados las Medas de Sequeiros, donde se ven hoy día acinados grandes montones de guijarros. En la direccion del

cauce, que es la misma que la del río hasta su embocadura en el Sil, donde se dirige al O., se halla horadada una peña de 72 palmos. Sus productos son los mismos que los de Quiroga, solo que el vino es poco y de mala calidad (*Véase*). Industria una fábrica de fierro. Contr. 1005 rs.

BENDON, L. de España, provincia de Asturias, conçe. de Llanera, parr. de Arlos (*Véase este art.*).

BENDONES, L. y jurisd. de Esp., prov. de Asturias, conçejo de Oviedo; 7 vecinos, 33 hab. Comprende los lugares de Portiella (la), Baldemera, Carbayal, Valderrica, Roza, Villar y Fozalguera.

BENDONES, Cot. de España, provincia de Asturias, conçejo de Bimenes, obisp. de Oviedo; 27 vec., 135 hab. (*V. el conçejo*). Contr. 126 rs. 9 mrs.

BENDOYRO (SAN MIGUEL DE), Felig. S. de España, en Galicia, prov. y obisp. de Lugo, jurisdiccion de Deza. J. Merino, 49 vecinos, 342 hab., 1 parr. compuesta de las ald. Iglesia, Pedrouzos, Campo, Laxe, Jubin, Villar de Río y Castro. Sit. á orilla del río Taboada. Conf. con las parroquias de Prado, Gresande, Moncizas, Goyas y Santiso. Sus productos son los indicados en el art. Deza. Contr. 1,400 rs. 2 mrs.

BENEGIDA, el nombre de este lugar es de origen arábigo. L. S. de España, prov. de Valencia, partido de San Felipe. A. O., 33 vecinos, 143 hab., 1 parroquia, 1 pósito (*V. Carcer, valle*). Dista 7 leguas de la capital y 2 de San Felipe. Contr. 3,888.

BENEGILES, L. R. de España, prov. y obisp. de Zamora, part. de los lugares del Pan. A. P., 53 vec., 199 hab., 1 parroquia. Sit. á la margen derecha del río Valderaduey; conf. con término de los Despoblados de Grajalejo, San Mamed, Carriueva y Lenguar. Sus prod. estan indicados en el articulo del partido. Dista 3 $\frac{1}{2}$ leguas de la capital. Contr. 6,777 rs. 5 mrs.

BENEGORRI, L. de Esp., en Navarra, valle de Orba, merind. de Olite, obisp. de Pamplona. A. O., 8 casas, 10 vecinos, 44 hab., 1 parroquia, 1 palacio. Sit. en una llanura y conf. por el N. con Orisoain á distancia de $\frac{1}{2}$ legua, por E. con Bezipitz á igual distancia, por S. con Sansoain á $\frac{1}{2}$ de leg., y por O. con Sansoain. Tiene un pequeño monte. Para sus prod. (*V. el valle*).

BENEJI, Ald. R. de Esp., prov. y arz. de Granada, part. de Adra. Su poblacion,

situación y productos se hallarán en el artículo Berja de quien es ajea.

BENEJUZAR, L. S. de Esp., prov. de Valencia, partido y obispado de Orihuela. A. O., 503 vec., 2,280 hab., 1 parr., 1 pósito. Sit. á la izquierda del rio Segura hacia el O de Almoradí. Cultivanse sus campos sin actividad ni cuidado, y no obstante produce trigo, maiz, cebada, seda, aceite, cáñamo, lino, frutas, hortaliza y vino. Dist. á $1\frac{1}{2}$ leg. de la cab. de part. y 29 de la cap. Contr. 19,535 rs.

BENEROS, L. de España, provincia de Asturias, concejo y arcip. de Caso, de la parr. de Campo (el) (*V. este art.*).

BENESTEPAR, Despi. R. de España, prov. de Granada, part. de Ronda, 1 parr. destruida. Sit. al S. de Ronda y de Jubrique, de donde dista $\frac{1}{2}$ legua, y con sus mismos productos (*Véase*).

BENETUSER, L. S. de Esp., provincia, arz. y part. de Valencia. A. O., 112 vec., 600 hab., 1 parr., cuyo cura tiene título de vicario perpetuo, y era antes ajeo de Alfafar, pero se desmembró en tiempo del Beato Juan de Rivera. Sit. en medio de la huerta de Valencia á $\frac{2}{3}$ de legua S. de la capital. Conf. con los pueblos de Alfafar, Paiporta y la ciudad. Produce trigo, paizos y muchas alubias. Dist. $\frac{2}{3}$ de legua de la capital. Contribuye con ella.

BENIADJAR, L. S. de Esp., prov. y arz. de Valencia, partido de San Felipe. A. O., 125 vec., 589 hab., 1 parr. El nomb. de este lugar es de origen arábigo. Contr. 6,628 rs.

BENIAFER, L. S. de Esp., provincia y arz. de Valencia, part. de Alcoy. A. O., 20 vecinos, 92 hab., 1 parr. que es ajea de Alcolea, 1 pósito (*V. este art.*). Dist. 17 leguas de la capital y 2 de la cabeza de partido.

BENIAJAN, L. R. de España, prov. y partido de Murcia, obisp. de Cartagena. A. P., 644 vecinos, 2,528 hab., 1 parr. El nombre de este lugar es de origen arábigo. Sit. á 1 legua de la capital; confina con el Rayguero, mas bien al E. que al S.; terreno saludable. Dist. $\frac{1}{2}$ leg. de un monte, y está despejado en frente de Murcia por una embocadura llamada el puerto del Carruchal. Produce seda, trigo, cebada, maiz, garbanzos, aceite, frutas dulces y agrias y toda clase de hortaliza. Riega su término el rio Segura y una fuente de agua

dulce, que nace en el monte llamado de Columbares. Sus montes abundan de minas de cobre, plomo y yeso. Industria fabricas de yeso, telares de lienzos y cintas de estambre.

BENIALBO, V. R. de España, prov. y obisp. de Zamora, part. de las Villas del Vino. A. O., 207 vec., 925 hab., 1 parr., 1 pósito, 1 erm. El nombre de esta villa es de orig. arab. Sit. en una ladera que bajando de E. á O. termina en el prado que riega el arroyo Talanda, en cuyas dos riveras hay bellas alamedas de alamo blanco y negro. Tambien las hay en las colinas que dominan el bajo por el O., con huertos de árboles frutales, hortaliza y legumbres. El terreno no es de los mejores, árido y frio segun la estación; abunda de aguas, y produce granos y vino de excelente calidad. Tiene muchos y buenos pastos en que crían sus habitantes bastante ganado lanar y vacuno, lo mismo que en sus montes pinares y de encina. Hay algunos alambiques para hacer aguardiente. Dist. $\frac{4}{2}$ leg. de la capital, 4 de Toro, 3 de Corrales y 3 de Fuente del Saucó. Contr. 5,086 rs. 29 mrs. Derec. enag. 901 rs.

BENIALFAGUL, L. S. de Esp., prov. de Valencia, part. de Alcoy. Reg. P. sujeto al A. M. de Planes, 28 vecinos, 122 hab., 1 parr. Su situación y productos (*V. Planes*). Dist. 17 leg. de la capital y 2 de la cabeza de partido. Contr. con Planes.

BENIALI, El nombre de este lugar es de orig. arab. L. de Esp., prov. y arz. de Valencia, part. de Denia, valle de Gallinera (*V. parroquia de Benisiva*).

BENIARBEIG, L. S. de Esp., prov. y arz. de Valencia, part. de Denia. A. M., 107 vecinos, 491 hab., 1 parr., 1 pósito. El nombre de este lugar es de orig. arab. Para su situación y productos (*V. Denia, marquesado*). Dist. 11 leg. de la capital y 1 de la cabeza de partido. Contr. 5,844 rs.

BENIARDA, L. S. de Esp., prov. y arz. de Valencia, partido de Denia. A. M., 220 vecinos, 984 hab., 1 parr., 1 pósito. El nombre de este lugar es de orig. arab. Su situación y productos (*V. Guadalest, valle*). Dist. 18 leg. de la capital y 1 de la cabeza de partido. Contr. 4,134 rs.

BENIARIÓ, El nombre de este lugar es de orig. arab. L. S. de Esp., prov. y arz. de Valencia, partido de Denia. A. M., 140 vec., 325 hab., 1 parr., 1 pósito, 1 erm.

dedicada á San Márcos (*V. Fillalonga*). Está en las márgenes del río Alcoy, en terreno llano y fértil, poblado de olivos, almendros, moreras, algarrobos y viñas. Riegan su huerta las aguas de los ríos Alcoy y Sobremonte. Debe ser población antigua, porque todavía se conservan trozos de murallas y restos de un castillo que denotan haber sido fortaleza de importancia en algun tiempo. Celebra mercado todos los miércoles. Produce trigo, cebada, alfalfa, legumbres, aceite, seda, vino, mucha fruta y hortaliza. Dist. 10 leg. de la capital y 4 de la cabeza de partido. Contr. 8,667 rs.

BENIBRE, L. S. de España, prov. de Cataluña, corregim. de Talam, obisp. de Seo de Urgel. A. O., 2 vec., 9 hab., 1 parr. Sit. en terreno montañoso; conf. por el E. con Alsina, por el S. con Ager y por el N. con Mur. Produce trigo y legumbres. Dist. 42 horas de Barcelona y 5 de Talam. Contr. 521 rs. 19 mrs.

BENICADELL, Monte de Esp., en la prov. de Valencia, que se presenta al salir por el boquete de Serragrosa, con direccion al S.; notable por su altura y por su posicion, formando el solo el muro que separa el valle de Albayda del condado de Concentayna; todo es calizo desde la raiz hasta la cumbre, y sus cuevas rápidas, sembradas de escombros y de precipicios que horrorizan. La tierra de las raices es albaris hasta mas allá del puerto; la que sigue adelante, rojiza. A $\frac{2}{3}$ partes de su altura se hallan minas de yeso, precedidas de mármol melado con vetas espáticas. Para subir con menos riesgo es preciso valerse de los prácticos de Salém, acostumbrados á trepar como cabras por aquellos riscos, donde hay pasos sumamente difíciles y peligrosos. A medida que es mayor la altura, disminuye el diámetro del monte que en la cumbre tendrá de 10 á 12 varas. En medio de este corto espacio hay un profundo surco de E. á O., y las peñas estan allí sin tierra, con union, y casi sin vegetales. Es mas facil sentir que explicar la sensacion gustosa que escitan á un mismo tiempo la multitud y variedad de objetos que se presentan. Todo el valle de Albayda queda á una profundidad enorme en las raices septentrionales, y en las meridionales el valle de Perpunchent y condado de Concentayna; distingüense los pueblos de estos distritos, mas no las lomas que me-

dian entre ellos; y el suelo forma, al parecer, una superficie plana, donde apenas se perciben los rios. Tomando al monte por el diámetro de un grande círculo, se presenta la parte meridional cerrada por los montes llamados Almodayna, Serrella, Aitana, Rontonal, Carrascal de Alcoy y Mariola, que con su altura cortan la vista por aquellos rumbos. En el semicírculo septentrional se ven, en primer término, los montes de Valdigna y Serragrosa, y por encima de estos los de Montesa y Enguera. Mirando al N. se avista el boquete, por donde las aguas del valle, unidas todas en un rio, pasan hacia San Felipe. Descúbranse á corta distancia del boquete los cerros cónicos del Puig y de Santa Ana de la Llosa, y por entre ellos varias torres de los pueblos de las riveras, y sus dilatadas huertas como otras tantas alfombras. Estendiendo algo mas la vista hacia el N. E., con direccion á Quatretonda, se percibe la Albufera de Valencia, los edificios de la capital, y los montes que parecen agruparse á lo lejos hacia el N. Si últimamente se mira hacia O., siguiendo la direccion de Benicadell, se ve con claridad la union del monte de Agullent con Mariola en el sitio llamado Puerto de Agres; se ve tambien el valle de este nombre seguir hasta Bocayrent, y aqui torcer hacia el S. O. para formar el valle de Biar. Examinado el monte se va bajando, y á unas 40 varas de su cumbre hay un pozo donde concurren las aguas de lluvias y las de nieves derretidas. Tiene el pozo como unos 20 palmos de profundidad, y el agua dista de su boca como 14 palmos, la que es fresca, pero blanda. Se continúa bajando hasta Salém, sin verse planta alguna nueva en todo el monte.

BENICALAF, L. S. de Esp., provincia y arz. de Valencia, part. de Castellon de la Plana. A. O., 120 vec., 385 hab., 1 parr. El nombre de este lugar es de origen arab. Para su situacion (*V. Segó, valle*). Está en una frondosa vega, cerca de la antigua Sagunto. Produce trigo, cebada, alubias, aceite, garrofas y vino. Dista 5 leguas de la capital y 5 de la cabeza de partido. Contrib. 6,833 rs.

BENICARLÓ, Este nombre es de origen arabigo; V. Ord. de Esp., prov. de Valencia, part. de Peñíscola. A. M. de primera clase, 1,330 vec., 5,447 hab., 1 parr., 1 erm., 1 convento de frailes franciscos, 1 hospital

2 plazas, buenas calles y arrabales, bellos paseos y frondosas alamedas, 2 posadas, caja de correos, casa de postas con 3 caballos, y parada de diligencia; administracion de rentas. Es puerto de mar habilitado para la exportacion al extranjero y cabotage. Sit. en llano cerca del mar, al S. de Vinaroz, y á orillas del rio de su nombre, que solo lleva agua en las grandes avenidas, en el camino real de Valencia á Cataluña. Está cercada de muros, con foso y un castillo antiguo casi arruinado. Su encomienda está unida á la de Vinaroz, y rinde anualmente 19,881 rs. á su comendador. Aunque no hay fuente alguna, apenas hay casa que no tenga un pozo de agua dulce. Su término es todo llano, y solo hay en él un monte: en la orilla del mar hay una pequeña poblacion, casi toda de barracas de pescadores, que la llaman el *Grac*, y en ella hay una iglesia en que se dice misa los dias festivos. Hay allí muchos y grandes almacenes donde se custodian los géneros de embarco y desembarco, y está defendida por un baluarte coronado de artillería. Celebra feria de 15 dias en el mes de agosto, y tiene por armas un cardo silvestre de Gules en el escudo. Es célebre por sus vinos que tienen alguna semejanza con los buenos de Francia, y de ellos hace considerable comercio con los países extranjeros. Dista 7 horas de Torreblanca, mediando entre los 2 pueblos los de Alcalá de Chisbert, la Magdalena y su venta. Produce trigo, maiz, mucho y buen vino, algarroba, judias, seda, lino, cáñamo, higos, melones, pimientos, hortalizas y otros frutos. Ind. fabr. de toneles. Dista 21 leguas de la capital, 1 de la cabeza de partido, y 69 de Madrid. Contr. 59,506 rs.

BENICASIM, L. S. de Esp., prov. de Valencia, part. de Castellon de la Plana. A. O., 87 vec., 309 hab., 1 parr. prioral, casa de postas con 3 caballos y parada de diligencia. Sit. en una llanura á $\frac{1}{2}$ cuarto del legua del mar; por todas partes y á corta distancia le cercan altos montes que limitan el horizonte; los mas elevados son los del desierto de las Palmas que le abrigan por N. y E. En frente de Benicasim está la olla de su nombre ó la ensenada en donde se refugian y abrigan las embarcaciones pequeñas. Produce trigo, cebada y garroba. Ind. carpinteros, herreros, tejedores, alparateros y sastres. Dist. 12 leguas de la cap. y 2 de la cab. de part.

BENICHEMBLA, L. S. de Esp., prov. de Valencia, partido de Denia. A. M., 95 vecinos, 430 hab., 1 parr. El nombre de este lugar es de orig. arab. Dist. 12 leg. de la cap. y 3 de la cab. de part. Contr. 3037 rs.

BENICOLET, L. S. de Esp., prov. de Valencia, part. de san Felipe. A. O., 52 vec., 205 hab., 1 parr., 1 pósito. El nomb. de este lugar es de orig. arab. Su situacion y productos (*V. la Baronía de Lluchent*). Dist. 12 leguas de la cap. y 3 de la cab. de part. Contr. 1,355 rs.

BENIDOLEIG, L. S. de Esp., prov. y arz. de Valencia, part. de Denia. A. O., 61 vecinos, 309 hab., 1 parr., 1 pósito. El nombre de este lugar es de orig. arab. Para su situacion y productos (*V. Denia, marq.*). Dist. 11 leguas de la cap. y 1 de la cab. de part. Contr. 3,119 rs.

BENIDORM, V. S. de España, prov. y arz. de Valencia, part. de Alcoy. A. M., 709 vec., 2,862 hab., 1 parr., 1 pósito. El nombre de esta villa es de orig. arab. Sit. sobre una pena muy escarpada que se introduce en el mar, elevándose 20 varas de su nivel, en medio de la bahía de su nombre que es muy capaz, y puede abrigarse en ella cualquiera escuadra con seguridad de los vientos. Es inaccesible por todos los frentes que se presentan al mar, y por el de tierra se hallaba antiguamente cerrada con una cortina y dos robustos torreones que la flanqueaban, pero en el dia no existen. Produce trigo, maiz, seda, almendra, vino, garroba, higos, pasas, legumbres, frutas y hortaliza. Ind. pesca de atun en una pequeña almadraba. El terreno es seco y árido, pero está plantado de moreras, algarrobos y otros árboles frutales, que se riegan como sus huertas con el agua que se saca de muchas norias. Es memorable esta villa por el combate naval que, á la vista de su puerto, se dió el dia 17 de abril de 1755, entre 5 jabeques del Rey, mandados por el capitan don José Flon, y 3 jabeques argelinos, que fueron echados á pique estos últimos, salvando su tripulacion que consistia en 499 moros mandados por el famoso Jachi-muza, con solo la pérdida de 5 hombres muertos y 5 heridos de los jabeques del Rey. Dist. 23 leguas de la cap. y 5 de la cab. de part. Contr. 3,519 rs.

BENIEL, V. S. de Esp., prov. y partido de Murcia, obisp. de Cartagena. A. O.,

449 vecinos, 1,759 hab., 1 parr. Sit. en el centro de la huerta y margen del Segura. Produce granos, garbanzos, guijas, pimientos, criadillas, cañamo, lino, habas y melones. Dist. 3 leguas de la capital.

BENIFALLET, L. R. de Esp., prov. de Cataluña, corregimiento y obispado de Tortosa. A. O., 149 vec., 614 hab., 1 parr. El nombre de este lugar es de orig. arab., y se halla situado en terreno quebrado á la orilla del rio Ebro. Produce trigo, algarrobas, almendras, vino y aceite. Dist. 41 horas de Barcelona y 5 de Tortosa. Contr. 6,968 rs. 19 mrs.

BENIFALLIM, L. S. de Esp., prov. y arz. de Valencia, partido de Alcoy. A. O., 145 vecinos, 533 hab., 1 parr., 1 pósito. El nombre de este lugar es de origen arabigo. Sit. al pie de una montaña, sobre la cual hay vestigios de haber habido alguna fortaleza; cercado de diversos montes. Dentro de la poblacion no hay fuente alguna, pero á corta distancia hay una muy caudalosa. Aunque el término es áspero y montuoso, es fértil en trigo, cebada, maiz, vino, fruta y hortaliza, y está cubierto de olivos, viñas y arboles frutales; y los montes, de encinas, alcornoques y chaparros, en que se encuentra caza mayor y menor y buenos pastos para la manutencion de sus ganados. Dist. 16 leguas de la capital y $1\frac{1}{2}$ de la cab. de partido. Contr. 2,852 rs.

BENIFARRAIG, L. S. de Esp., prov., arz. y part. de Valencia. A. O., 95 vecinos, 460 hab., 1 parr., 1 pósito. El nombre de este lugar es de orig. arab., y se halla situado á la derecha de la acequia de Moncada y del barranco de Carraixet, con muy buenos olivos y viñas en su término. Produce trigo, maiz, seda, judias, cañamo, pimientos, melones, muchas frutas, hortaliza y alfalfa; conf. por S. á 1 legua con Valencia de quien la separa el rio Guadalaviar; por E. con Taberno y por N. con Moncada. Contr. 5,458 rs.

BENIFASA, Tenencia de Esp., prov. de Valencia, part. de Morella. Ocupa lo peor y lo mas septentrional de la prov. Conf. por S. con los térm. de Rosell y Vallibona, por O. con el de Morella, por N. con Aragón y parte de Cataluña, cuya prov. la sirve de límites por el E. Su verdadera estension será de poco mas de 3 leg., pero se emplean 7 horas en cruzarla, por ser frecuente las cuevas y barrancos. Por todas partes la ro-

dean y cierrán altos montes calizos, cubiertos de nieve en el invierno, los cuales se introducen en lo interior de ella alternando con profundos barrancos, y dejan algunos pedzcos para la agricultura. En los elevados del N. crecen ayas y pinos; de estos se ven con frecuencia espesos y dilatados bosques, siendo los mejores los de Val-Sarguera y Mas-d'en-Roda, hallándose tambien encinas en abundancia, por lo comun pequeñas. Hay un bosque inmenso de box en las cercanias del pueblo, llamado por eso Boijar; infinitos arbustos y otras plantas se disputan el terreno en los barrancos. En muchos de estos se ven señales de carbon fósil y hierro. Junto al Ballestar se ven indicios ciertos de caparrosa, y los manantiales van aqui mezclados con vitriolo. Casi en el centro de este término y á la falda S. de un gran cerro, se halla un monasterio de Bernardos, que á fuerza de gastos y trabajos continuos, cultivan el suelo ingrato y arenisco. En los sitios occidentales de este territorio hay 7 puebr. que son: Castell de Cabres y Boijar, Corachá, Fredes, Pobra (la), Ballestar y Bel. El número de sus vecinos es muy corto, y sus cosechas escasas, de modo que sin duda perecerian, á no ser por su admirable sobriedad y las limosnas diarias del monast. Viven aquellos infelices, dignos de mejor suerte, en un término sembrado de peñas y cubierto de nieves por 4 meses; la inclemencia no les permite fruitales ni hortalizas; aun las recursos de algun ganado y pocas colmenas suelen faltar por los cruces frios y la escasez de pastos. Los vecinos de la Pobra son los menos infelices, no porque abunden de subsistencias, sino porque logran algunas frutas y un temple menos riguroso. Hallase este pueblo en el fondo y corta llanura que dejan los montes de Bel y del Boijar. Saliendo de este lugar hácia el S. E., despues de atravesar una corta llanura arenisca y de subir la loma caliza, poco distante, se descubre la Pobra, y no muy lejos, al N., Ballestar. La distancia apenas será de $\frac{1}{2}$ hora, pero se emplea $1\frac{1}{2}$ en bajar la cuesta, incómoda por lo quebrado del terr. y por la multitud de pinos y raices desnudas que se presentan. En este corto espacio muda el terreno de temperatura y prod. En las alturas del Boijar, Castell de Cabres, Corachá y Fredes, no hay otro recurso para vivir que los sembrados en campos áridos y areniscos; en la

Pobla crecen almendros, cerezos, nogales, manzanos y otros frutales. Ya no se vé el erizo, el esparto plumoso y otras plantas que anuncian países destemplados; crecen con abundancia muchas jaras, principalmente las llamadas blanca y con hojas de salvia, silenes, dafnes, antilides y gramas; hasta olivos se hallan en las inmediaciones del barranco. Tiene este su origen al O. de Pobla y recibe las vertientes de los montes vecinos. La furia con que bajan las aguas cuando llueve, se descubrió en el profundo cauce que han excavado á fuerza de tiempo, y en los enormes cantos que han arrastrado; pero el testimonio mas auténtico es el monumento que se ve en *los estrets* del Ballestar. Seguian aqui los montes hasta formar una sola masa con los de Bel, haciendo una barrera impenetrable; pero al paso que se alteró el recinto de la Pobla, quedando honduras lo que en otro tiempo serian cerros elevados ó montes, se iba profundizando el cauce de la rambla, atropellando y venciendo obstáculos las aguas. No pudieron estas vencer los que presentaba el monte entero, y atacando las partes menos fuertes, se abrieron paso por una estrecha y tortuosa garganta de mas de 1,000 toesas, cuyos muros casi perpendiculares, resistieron al impetu y fuerzas de las corrientes, y en partes tendrán 200 pies de altura. Hay en este canal ángulos entrantes y salientes que á cada paso ocultan el camino; jamás entro el sol en aquella soledad, en donde crecen pocos arbustos y algunas plantas conocidas. Mejor seria la suerte de la Tenencia si se pudiesen aprovechar las aguas que alli nacen; pero la multitud de penas, el suelo por lo comun arenisco, y las continuas desigualdades del terreno, son obstáculos invencibles. En este recinto nace el rio Cenja, cuyas aguas fertilizan aquella parte de la provincia de Cataluña que hasta el mar linda con la prov. de Valencia. A $\frac{3}{4}$ de Fedrés, hácia el N., nace la fuente principal, cuyo curso tuerce para el E. junto á dicha aldea; sigue con la misma direccion hasta el salto llamado de Fedrés, en donde se precipita de bastante altura, é imitando las curvas que forman los barrancos, continúa hasta el r. Mangraner y sitio llamado *Tollet d'en non*, en donde revuelve al S.; engrosado luego con la rambla de la Pobla, baja dirigiéndose al E. con el nombre de rio de Benifazá, mudándole en el de Cenja

apenas entra en el término de este pueblo. La rambla de la Pobla baja de O. á E. por detras del Ballestar, y antes de la Muelarasa recibe las de la Tenuilla, y la que corre entre el Espeltar y Monast.

BENIFASA, Monasterio de Bernardos, en España, prov. de Valencia, partido de Morella (*V. la descripcion de la tenencia de este nombre*).

BENIFATÓ, L. S. de España, prov. y arz. de Valencia, partido de Denia. A. M., 76 vecinos, 224 hab., 1 parr., 1 pósito. El nombre de este lugar es de origen arabigo. Su situacion y productos (*V. Guadalest, valle*). Dist. 19 leguas de la capital y 12 de la cabeza de partido. Contr. 3,119 rs.

BENIFAYÓ, L. S. de España, prov. y arz. de Valencia, part. de Alcira. A. O., 270 vecinos, 1,212 hab., 1 parr., 1 pósito. El nombre de este lugar es de origen arabigo. Situado en medio de una dilatada y fértil llanura casi horizontal, pero sin aguas suficientes para reducir las á huertas; tiene un término de $\frac{1}{2}$ legua entre los de Almusafes y Lombay, y $\frac{1}{2}$ solamente entre los de Alginet y Picasent. Produce trigo, maiz, soda, aceite, algar, vino, frutas y hortaliza. Sus habitantes se surten del agua que hay en sus extramuros; el término tiene 1 legua de circunferencia, y en sus montes se crian encinas, alcornoques, pinos, chaparros y muy buenos pastos. Dist. 3 leguas de la capital y otras tantas de la cabeza de part. Contr. 6,269 rs.

BENIFAYÓ DE VALLDIGNA, L. Ab. de España, prov. y arz. de Valencia, part. de San Felipe. A. O., 206 vecinos, 697 hab., 1 parr., 1 pósito. El nombre de este lugar es de orig. arab. Su situacion y productos (*V. Valldigna, valle*). Dist. 8 leguas de la cap. y 3 de la cab. de part. Contr. 5,734 rs.

BENIFAYRÓ DEL VALLS, L. S. de España, arz. y partido de Valencia. A. O., 153 vecinos, 729 hab., 1 parr. que tiene por aneja la de Santa Coloma. El nombre de este lugar es de origen arabigo, y hay en él muchas inscrip. y otras antigüedades romanas. Situado en medio de un apeno valle y espaciosa llanura, á $\frac{1}{2}$ de legua del rio Corvéra y 1 del mar. Todos sus campos estan enbiertos de morceras, olivos y viñas. Produce poco trigo y legum., pero bastante vino y seda, que es casi la unica cosecha, porque sus habitantes nó son inclinados á la agricultura, sino que los mas de ellos se

dedican á la arriería. Tiene por armas una torre en el escudo. Dist. 5 leguas de la capital. Contr. 5,458 rs.

BENIFERRI, L. S. de España, prov., arz. y part. de Valencia. A. O., 50 vecinos, 262 hab., 1 parr. aneja á la de Burjasot. Sit. al N. O. de la capital, $\frac{1}{2}$ de legua de Campanar, y á la margen derecha de la acequia de Tormos. Para sus productos (*V. Benimamet*). Dist. 1 leg. de la ciudad de Valencia.

BENIFERRI, L. S. de Esp., prov. de Valencia, part. y obisp. de Orihuela. A. O., 126 vecinos, 678 hab., 1 parr., 1 pósito. El nombre de este lugar es de orig. arab. Sit. á distancia de 1 legua al N. O. de la ciudad de Orihuela y $\frac{1}{2}$ de los confines de esta provincia con la de Murcia, en terreno llano. No hay en él fuentes ni mas agua que la que se recoge en los pozos cuando llueve, y algunos otros que hay de agua algo salada. Su término tiene 1 legua de circunferencia, y le atraviesa el arroyo de Beniferri, que le hace producir trigo, cebada, maiz, vino, barrilla, fruta y hortaliza. Todo él está plantado de olivos, viñas y árboles frutales. Antiguamente fue este pueblo un cortijo ó aldea de la ciudad de Orihuela, y solo tenía una torre y un aljibe. Prod. cebada, barrilla alcachofas, aceite é higos. Dist. 28 leguas de la capital y 1 de la cabeza de part. Contr. 3,538 rs.

BENIFLA, L. S. de Esp., prov. y arz. de Valencia, partido de Denia. A. M., 25 vec., 89 hab., 1 parroquia aneja de la de Potries, 1 pósito. El nombre de este pueblo es de orig. arab. (*V. Potries*). Dist. 10 leg. de la capital y $\frac{1}{4}$ de la cabeza de partido. Contr. 1,836 rs.

BENIGANIM, V. R. de Esp., prov. y arz. de Valencia, partido de San Felipe. A. O., 1,000 vecinos, 3,800 hab., 1 parr., 1 conv. de cada sexo, 1 hosp. y 1 iglesia llamada *la Sangre de Cristo*, algunas erm., buenas calles y bastantes fuentes públicas. El nombre de esta villa es de orig. arab. Sit. á $1\frac{1}{2}$ legua E. de la cabeza de partido, en la falda S. del monte, en el valle de Albayda. Produce trigo, panizo, vino, aceite, seda, cebada, habas, yeros, guindas y membrillos; yeso y muchas canteras de piedra comun de buena calidad. Ind. arriería que conduce vino, arriope y nieve á toda la rivera del Jucar. Su término se estiende 1 hora de E. á O. entre los de

Cuatretorda y San Felipe, y 2 de N. á S. entre los de Barcheta y el antiguo Cartayna, anejo de San Pere. Es bastante quebrado y circunvalado de cerros. En el convento de religiosas agustinas descalzas, que se conoce con el nombre de *Relicario*, se conserva el cadáver de la venerable Sor Josefa de Sta. Inés, llamada de Beniganim, cuya causa de beatificación está pendiente. Dist. 1 legua O. de Beniajár y otra S. de Bellús. Contr. 42,773 rs.

BENIGEMBLA, L. de Esp., prov. de Valencia, part. de Denia. A. O., 80 vec. 341 hab., 1 parr. Sit. á la orilla derecha del rio Xaló. Su término tiene 1 legua de E. á O. y apenas $\frac{1}{2}$ de N. á S., entre Lalmar y Taberna. Produce trigo, maiz, legumbres, almendra, vino, aceite, garrofas, pasa, higos y hojas para criar gusanos.

BENJAMA, el nombre de esta villa es de orig. arab. V. R. de Esp., prov. y arz. de Valencia, part. de Jijona. A. O., cuya jurisd. se estiende á los 3 lugares llamados partidos de Salse, Campo y Cañada; 156 vecinos, 748 hab., 1 parr. Sit. en una fértil llanura. Los vec. cultivan parte del secano y de las 10,000 hanegadas de huerta sit. en las cercanías de la poblac.; los de Biar cultivan las restantes y cuauto es fructífero en el término. Este es comun á los dos pueblos, dilatándose como 3 leg. de N. á S. y $1\frac{1}{2}$ de E. á O.; linda con Villena y Saix por este rumbo, con Onil y Bañeres por el E., con Onteniente y Fuente la Higuera por el N., y con Castalla por el S.; es en gran parte montuoso y esteril, especialmente las sierras de Biar y Agullent. Prod. trigo, maiz, avena, centeno, cebada, legum., almendras, piñones, vino, aceite, cáñamo, esparto y seda. Se crían ganados, y hay muchas colmenas.

BENJOFAR, L. S. de España, prov. de Valencia, part. y obisp. de Orihuela. A. M., 67 vec., 266 hab., 1 parroquia. El nombre de este L. es de orig. arabigo. Sit. sobre un pequeño monte, contiguo á la huerta que riega el rio Segura. Conf. con San Francisco de Asis, Dolores, San Fulgencio y Formentera, á todos en el radio de 1 legua. Prod. mucho trigo y maiz, algo de cebada y aceite, y todo género de hortalizas. Dista 29 leguas de la capital y 3 de la cabeza de partido. Contr. con Guardamar.

BENILLOVA, V. S. de Esp., prov. y arzobispado de Valencia, partido de Alcoy.

A. M. de primera clase con α ordin., 405 vec., 1429 hab., 1 parr., 1 pósito. El nombre de esta villa es de origen arábigo. Sit. á 1 hora larga al O. de Benasan, y $\frac{1}{2}$ antes de la confluencia de los ríos de Ceta y de Penaguila. Su término linda con los de Concentayna, Penaguila y Valle del Travadell. Produce trigo, mixturas, maíz, vinos, seda, aceite é higos. Industria, preparación de lanas para las fabricas de Alcoy. Dista 15 leguas de la capital, 2 de la cabeza de partido, y 1 S. de Cela de Nuñez. Contr. 12,086 rs.

BENILLUP, L. S. de Esp., prov. y arz. de Valencia, partido de Alcoy. A. O., 68 vec., 240 hab., 1 parr., 1 pósito. El nomb. de este lugar es de origen arábigo. Sit. en una altura plana, á la falda de una elevada montaña que confina con el ant. castillo de Moros, llamado Millena ó Milleneta. Al lado del pueblo principian dos barrancos ú arroyos, que llaman de Carayta y del azufre por encontrarse en él algunas minas de este metal, y ambos desagan en el río Alcoy. Prod. aceite, vino, trigo y legum., todo de secano; hay poca huerta, y solo sirve para hortalizas que se riegan con algunos manantiales que nacen en los barrancos. Industria, hiladura de lana para las fabricas de Alcoy y de Ontinientes. Dista 16 leguas de la capital y $2\frac{1}{2}$ de la cabeza de partido. Contr. 1,416 rs.

BENIMADET, L. S. de Esp., prov., arz. y part. de Valencia. A. O., 71 vec., 308 habitantes. El nombre de este lugar es de origen arábigo. Sit. al N. E. de Valencia, y cerca de la márg. izquierda del río Turia. Produce trigo, maíz, seda, cáñamo, y las producciones de huerta. Dista $\frac{1}{2}$ de legua de la capital. Contr. con la misma.

BENIMAGRELL, Arrabal de España, prov. de Valencia, obisp. de Orihuela, part. de Alicante (*V. San Juan*). El nombre de este arrabal es de origen arábigo. Para su sit. y prod. (*V. Alicante, ciudad*).

BENIMAMET, L. Ab. de España, prov., arz. y part. de Valencia. A. O., 280 vec., 1282 hab., 1 parr. El nombre de este lugar es de origen arábigo, y se halla situado al N. O. de Valencia, y á la márgen de la acequia de Moncada, en terreno llano y fértil, regado por el río Guadalaviar, que produce trigo, maíz, aceite, algarrobas, cáñamo, vino, seda, melones, mucha fruta, legumbres y hortaliza. Sus montes son de piedra

caliza, que se beneficia y rinde algunas sumas, por el grande y continuo consumo que de ella se hace en la capital. Industria ladrillo y teja. Tiene buenos plantíos de moreras y frutales; y en sus montes muchas encinas, pinos y chaparros, en los que hay caza mayor y menor, y buenos pastos. Dista 1 legua de la capital. Contr. 8,209 rs.

BENIMANTELL, L. S. de Esp., prov. y arz. de Valencia, part. de Denia. A. M., 251 vec., 889 hab., 1 parr. El nombre de este lugar es de orig. arábigo. Sit. en una escarpada sierra en medio de las altas montañas de Itana y Cerrella. Su término es montuoso y le atraviesa y fertiliza el río Guadalést, como tambien el agua de muchas fuentes. Entre ellas no deja de ser notable la del Arch, cuyo manantial no es perenne, porque en años secos no brota, pero en los de muchas lluvias sale con mucha fuerza. Su nacimiento es en una colina por un agujero que solo tiene 8 cuartas de circunferencia; y arroja tanta agua que forma un río bastante caudaloso, y con tal empuje que describe un arco muy vistoso, por debajo del cual pasa la gente, escepto cuando es tal la abundancia del agua que no pudiendo escupirla el boqueron se espele tambien por otros varios parages de la colina, y entonces es en tal cantidad que el río que se forma no lo puede vadear un caballo. Todo el término está plantado de moreras, viñas, almendros, robles, encinas y carrascas. Produce trigo, cebada, algarrobas, higos, panizo y mucho vino; pero poca seda. La huerta da bastante hortaliza y fruta, pero no para extraer á otros pueblos. Confina con los de Beniardá, Benifató y Confrides. Dist. 18 leg. de la capital y 6 de la cabeza de part. Contr. 8,546 rs.

BENIMARFULL, L. S. de Esp., prov. y arz. de Valencia, part. de Alcoy. A. O., 93 vec., 421 hab., 1 parr., 1 pósito. Para su situacion y productos (*V. Travadell, valle*). Dist. 15 leg. de la capital y 2 de la cabeza de partido. Contr. 4,853 rs.

BENIMASORC, L. de España, prov. y arz. de Valencia, part. de Denia, valle de Gallinera (*V. parroquia de Benirrama*).

BENIMASOT, L. S. de España, prov. de Valencia, partido de Alcoy. A. O., 35 vecinos, 147 hab., 1 parr., 1 pósito. El nombre de este lugar es de origen arábigo. Para su situacion y productos (*Véase Travadell, valle*) Dist. 16 leguas de la capital

y 3 de la cabeza de part. Contr. 1,642 rs.

BENIMAURELL, L. de España, prov. de Valencia, valle de Lahuár (*V. este art.*).

BENIMELI, L. S. de España, prov. de Valencia, part. de Denia. A. O., 57 vec., 300 hab., 1 parr., 1 pósito. El nombre de este lugar es de origen arábigo. Para su situación y productos (*Véase Denia, marquesado*). Dist. 12 leguas de la capital y 2 de la cabeza de partido. Contr. 2,175 rs.

BENIMODO, L. S. de España, prov. y arz. de Valencia, part. de Alcira. A. M., 199 vecinos, 730 hab., 1 parr., 1 pósito. El nombre de este lugar es de origen arábigo. Sit. en terreno llano, dominado por el E. de una montaña llamada Matamoros, con cielo apacible, á $\frac{1}{2}$ de legua de Carlet y $\frac{1}{2}$ de la Alcudia de Carlet. Produce trigo, seda, adaja, habas, vino y aceite. Industria manufacturas de esparto. Dist. 5 leguas de la capital y 2 de la cabeza de part. Contr. 10,332 rs.

BENIMUSLEN, L. S. de España, prov. y arz. de Valencia, part. de Alcira. A. O., 29 vec., 114 hab., 1 parr. El nombre de este lugar es de origen aráb. Sit. en el camino que va de la Alcudia á Alberic, y á la izq. hácia el río Júcar. Es pueblo enfermizo por los campos de arroz que hay en sus inmediaciones. Produce trigo, maiz, seda y arroz. Dist. 6 leg. de la capital y 3 de la cabeza de partido. Contr. 7,233 rs.

BENINAR, L. R. de España, prov. y arz. de Granada, part. de las Alpujarras. A. P., 154 vecinos, 520 hab., 1 parr. El nombre de este lugar es de origen aráb., y está situado á la margen de los ríos Ujijar y Alcolca, reunidos al pie de la cuesta que hace el camino que conduce á Berja en terreno llano (*V. Darrical*). Produce maiz, trigo y aceite. Ind. 1 fabrica de vidriado.

BENIOPA, V. S. de Esp., prov. y arz. de Valencia, part. de Denia. A. M., 365 vec., 1,545 habitantes, 1 parr. El nombre de esta villa es de origen arábigo. Situado muy cerca de Gandia al S., y por el N. tiene unos montes que le defienden de los vientos; dista 1 legua del mar y goza de clima muy templado. Su término es corto, pero tiene huerta y produce trigo, panizo, seda y todo género de verduras, particularmente pimientos. Dist. 9 leguas de la capital y 4 de la cabeza de partido. Contr. 4,514 rs.

BENIPARELL, L. S. de Esp., prov. de Valencia, part. de Alcira. A. O., 43

vec., 160 hab., 1 parr. El nombre de este lugar es de origen arábigo, y se hallará su situación y productos en el artículo Albal. Dist. 1 $\frac{1}{2}$ legua de la capital y $\frac{1}{2}$ de la cabeza de partido. Contribuye con Albal.

BENIPEIXCAR, L. S. de Esp., prov. y arz. de Valencia, part. de Denia. A. M., 92 vecinos, 356 hab., 1 parr. El nombre de este lugar es de origen arábigo. Situado á la izquierda del río Alcoy, y en la parte occidental de la huerta de Gandia. Sus productos (*V. Gandia*). Dist. 9 leguas de la cap. y 4 de la cab. de part. Contr. 4,514 rs.

BENIRRAES, L. Ord. de Esp., prov. y arz. de Valencia, part. de Alcoy. Gobernador, 204 vec., 885 hab., 1 parr. que tiene por aneja la de Lorcha, 1 pósito. El nomb. de este lugar es de origen arábigo. Para su situación y productos (*V. Perpunchent*). Dist. 65 leguas de Madrid y 15 de Valencia. Contr. 8,772 rs.

BENIRREDRA, L. S. de Esp., prov. y arz. de Valencia, partido de Denia. A. M., 125 vecinos, 705 hab., 1 parroquia, 1 pósito. Sit. en la parte occidental de la huerta de Gandia, y á la izquierda del río Alcoy. Sus productos (*V. Gandia*). Dist. 9 leguas de la capital y 4 de la cabeza de partido. Contr. 5,551 rs.

BENISA, V. S. de Esp., prov. y arz. de Valencia, part. de Denia. A. M., 908 vec., 3,611 hab., 1 parr., 1 convento de frailes, 1 posada, 1 pósito, 1 hosp., 2 ermitas y 2 fuentes extramuros. El nombre de esta villa es de origen arábigo. Sit. cerca del mar, en terreno quebrado y regado por varios barrancos. Su término se estiende casi 2 leguas por el S., y algo menos de E. á O. hasta confinar con el de Gata. Produce trigo, cebada y otros granos; maiz, legumbres, vino, almendra, aceite, garrobas, higos y pasa. Se cria algun ganado. Dist. 6 horas de Denia, mediando entre los dos pueblos los de Jabea y Tenlada, 18 $\frac{1}{2}$ de legua de la capital y 2 de la cabeza de part., 1 S. de Sagra y Senet, que los dos componen una encomienda de Santiago que redituá á su comendador 19,800 rs. vn.; y en su término se cogen los mismos frutos que los de esta villa. Contr. 39,808 rs.

BENISANET, V. Ord. de Esp., prov. de Cataluña, corregim. y obisp. de Tortosa. A. O., 201 vec., 1,325 hab., 1 parr., 1 hosp. El nombre de esta villa es de origen aráb., y se halla situada en terreno llano, á la

orilla occidental del río Ebro que baña sus muros, y tiene en su término un despoblado ó término Ronego llamado Salvaterra. Su jurisdicción comprende 3 leguas de largo y 1 de ancho, llana y poblada de huertas. Produce trigo, vino, aceite, legumbres, almendras y una famosa huerta regada por norias. Ind. 3 fabricas de aguardiente. Tiene por armas la cruz de la religion de san Juan en el escudo. Dist. 37 horas de Barcelona y 9 de Tortosa. Contr. 17,533 rs. 29 mrs.

BENISANO, L. S. de España, prov. de part. y arz. de Valencia, A. O., 192 vec., 753 hab., 1 parr., 1 pósito. El nombre de este lugar es de orig. arab., y se halla sit. en una loma junto al camino que conduce de la capital á Liria y $\frac{1}{2}$ de hora de esta. Su término es corto, pues solo tiene $\frac{1}{2}$ de legua de diámetro, enclavado en el de Liria, y por eso salen sus vecinos á cultivar el de esta villa, el de Olocan y la Pobla. Tuvo este pueblo un castillo fuerte con 3 murallas con esposicion al E. S. y O., y en cada una de ellas 4 torres puestas á distancias iguales y 1 puerta. Las puertas se conservan, pero varias torres y porciones de murallas estan arruinadas. Hacia el N., en el sitio mas elevado de la loma, ceraba la fortaleza un palacio donde estuvo preso Francisco I, rey de Francia, cercado de foso y guarnecido con 4 torres. Las aguas para llenar el foso venian por un acueducto de que se conservan algunos vestigios. Cuando desde el camino se observan las torres, murallas y edificios, parece que debe existir alli algun pueblo considerable; pero llegando á él se rectifican las ideas á vista de las casas. Ademas de su término poseen los vecinos de este lugar las llanuras llamadas de la Cueva y de los Algibes, que pudieron lograr cuando los de la Pobla, encenagados en sus arrozcos, abandonaban el secano. Cultivan con teson la tierra, pero casi todos son arrendatarios, quedándoles apenas lo necesario para vivir, á pesar de los muchos frutos que produce el suelo. Ademas de la agricultura se ocupan muchos en manufacturar el esparto que cogen en los términos de Olocan y Liria, espuestos á frecuentes multas. Produce seda, trigo, maiz, mucho vino en los términos inmediatos, algo de aceite y garrofas. Dist. 4 leguas de Valencia. Contr. 1,139rs.

BENISILI, L. S. de España, provincia de Valencia, part. de Denia. A. O. el de Vall

de Alcalá, del que es anejo; 20 vec., 89 habitantes, 1 parr. Pertenece al duque de Villahermosa. Contr. con Vall de Alcalá.

BENISODA, L. S. de Esp., prov. y arz. de Valencia, part. de San Felipe. A. O., 69 vecinos, 298 hab., 1 parroquia aneja de Aljorj (véase), 1 pósito. Sit. en el valle y marquesados de Albayda, en terreno mont., pero fértil. Produce trigo, maiz, judias, aceite, garrofas, vino, seda, legumbres y hortalizas. Hay en él 3 fuentes públicas, con cuyo sobrante y la corriente de un arroyo se riega la huerta. Dist. 12 leguas de la capital y 3 de la cabeza de partido. Contr. 3,940 rs.

BENISONS Y CASAS DE ERBERA, L. S. de Esp., prov. de Aragón, part. de Benavarre, obisp. de Lérida. A. O., 16 vec., 57 hab. Dist. 6 leguas de Benavarre. Contr. 1,342 rs. 14 mrs.

BENISUAY, L. de España, provincia de Valencia; 30 vec., 129 hab., 1 parr. A. O. Para su situacion y productos (V. Eyo, valle).

BENISUERA, L. S. de Esp., provincia y arz. de Valencia, part. de San Felipe, A. O., 54 vec., 243 hab., 1 parr., 1 pósito. El nombre de este lugar es de orig. arab. Sit. en la falda de la montaña que domina á San Felipe, en la rivera del río Albayda. Produce trigo, maiz, cebada, seda, vino, hortaliza, frutas y legumbres. Ind. aguardiente. Dist. 10 $\frac{1}{2}$ leguas de la capital, y 1 $\frac{1}{2}$ de la cab. de part. Contr. 3,498 rs.

BENITACHELL, L. S. de Esp., prov. de Valencia, part. de Denia. A. M., 182 vecinos, 704 hab., 1 parr., 1 pósito. Es el primer pueblo que se encuentra subiendo hacia el S. O. desde el barranco de la Granadella. Su término produce pasas, higos, garrofas, vino, seda, trigo, maiz, habas y almendra. Ind. telares de lienzos. Dist. 14 leguas de la capital y 2 de la cab. de part. Contr. 1,734 rs.

BENITAGLA, V. S. de Esp., prov. de Granada, part. de Baza. A. O., 55 vec., 280 hab., 1 parr. El nombre de esta villa es de orig. arab. Sit. en la sierra de Filabres en donde nace una rambla que desagua en el río Almanzora. Conf. con los pueblos de Alcudia, Cobdar, Chércos y las lagunas de Cuesta y Palomas. Produce granos, lino, maiz, pastos y ganados. Dist. 27 leguas de la capital y 15 de camino militar de Lorca, en cuyo intermedio se encuentran los pue-

blos de Coldar a $\frac{2}{3}$ de legua, Arboledas y Huelcar; camino de herradura de malos pasos en tiempo de invierno, y se pasa el río de Almanzora por Arboledas y los arroyos de Alblanche y de Codar. Contr. 407 rs. 5 mrs.

BENITANDUS, L. S. de Esp., prov. de Valencia, part. de Castellon de la Plana, obisp. de Tortosa. A. O., 27 vec., 134 hab., 1 parr. El nombre de este lugar es de orig. arab. Sit. en uno de los terrenos mas escabrosos de esta provincia. Sus habitantes son todos inclinados á la agricultura. Produce trigo, panizo, vino, aceite é higos. Dist. 10 leguas de la capital y $4\frac{1}{2}$ de la cabeza de partido.

BENITAYA, L. de Esp., prov. y arz. de Valencia, part. de Denia, valle de Gallinera. (*V. parroquia de Benisiva*).

BENITOS, L. R. de Esp., prov., obisp. y part. de Avila, Sexmo de San Vicente. A. P., 17 vec., 73 hab., 1 parr. situada al pie de las sierras de Avila. Conf. con Grajos, Alta-miros, Avente y Sancho-reja. Está inmediato á el el santuario de Nuestra Señora de Riondo. La estension de su término es de 1,170 fanegas; 318 de tierras cultivadas y 677 de incultas; de las cultivadas 315 de tercera clase destinadas á centeno y garrofas; fertilidad general to por 1; tierras incultas cultivables de tercera clase 452, incultivables 400, que se siembran cada año 108, que descansan por 2 años 210, empleadas en granos 318, en legumbres 3, en hortaliza y frutas 1, en nabos y patatas 1, en primeras materias 1, en pastos naturales 12, en artificiales 9; tierras concejiles 2, regadías 3; tierras en que viven los que las cultivan 105; cultivadas por sus propietarios 20, por arrendaderos 255; de mayorazgo cultivadas 70, de capellanías cultivadas 30. Es pueblo escaso de agua. Dist. $\frac{4}{5}$ leguas de la capital. Contr. 736 rs. 6 $\frac{1}{2}$ mrs.

BENZALON, V. S. de Esp., provincia de Granada, part. de Baza, obisp. de Almería. A. P., 165 vec., 663 hab., incluidos 3 cortijos de su jurisd., 1 parr., 1 pósito. El nombre de esta villa es de origen arabigo. Sit. 1 legua de Tahal cerca de la sierra Filabres, de donde nacen diferentes ramblas que van á desaguar en el río Tabernas. Hacia el N. O. se ve el cerro de Castellon que domina todas las alturas inmediatas. Produce trigo, cebada, centeno, lentejas, aceite, almendra y bellota. Ind. telares de lienzo.

Dist. 26 leguas de la capital, $\frac{2}{3}$ O. de Col-dar y 1 N. de Bleyla de Campos. Contribuye 3,243 rs. 3 mrs.

BENLLERA, L. S. de Esp., prov., part. y obisp. de Leon, concejo de Valdevinayo. A. O., 18 vec., 80 hab., 1 parr. Sit. en un valle profundo y muy estrecho con grandes montes de urz. Su terreno es peñasco. Tiene una pequeña vega que produce trigo, centeno, lino, legumbres y yerba; ganado lanar, cabrio y vacuno. Ind. 1 fabr. de cal. Conf. con Otero de las Duñas de quien dista $\frac{2}{3}$ de hora á la izquierda del camino que conduce desde Leon á aquel pueblo, con Santiago de las Villas y Carrocera que produce con corta diferencia los mismos que este. Dist. 5 leguas de la capital. Contribuye con el concejo.

BENLLOCH, V. S. de Esp., provincia de Valencia, part. de Peñíscola, obisp. de Tortosa. A. O., 200 vec., 846 hab., 1 parr., 1 conv. de monjas, 1 hosp., 2 erm. y una copiosa fuente. El nombre de esta villa es de origen arabigo. Sit. en terreno llano, y su término se estiende 1 hora de E. á O y 2 de N. á S. entre los de la sierra de Engarcerán, Vilafamés, Cabanes, Villanueva y Torreblanca. En su término nace el r. Secó, que á las 2 leguas desemboca en el mediterráneo. Aunque su terreno es pantanoso está lleno de moreras, almendros, olivos, nogales, viñas y otros árboles frutales. Es fértil en trigo, cebada, maiz, arroz, acéite, seda y vino, y su huerta de hortaliza y mucha fruta; en sus montes hay buenos pastos y gran cria de ganado, como tambien caza mayor y menor. Dist. 15 leguas de la capital y 8 de la cabeza de partido. Contribuye 6,793 rs.

BENÓS, BERGÓS y BORDÉS, L. R. de Esp., prov. de Cataluña, corregim. del valle de Aran, obispado de Urgel. A. O., 90 vec., 389 hab., 1 parr. Su situacion, productos é industria (*véase el art. del valle*). Dist. 59 horas de Barcelona y 2 de Viella. Contr. con 2,027 rs. 25 mrs.

BENPOSTA (PIREIRO DE), V. S. de Portugal, prov. de la Beira, com. de Aveyro; 1 parr., 311 vec. J. O. Sit. á 7 leguas S. r. de la ciudad de Porto, en el camino de Coimbra. Su término consta de 11 feligresías, que con los vecinos de la villa componen un total de 3,840 fuegos. Tiene 3 hermandades, y abunda en todo género de frutos, y no le faltan buenos pesados y mariscos que le

vienen de la ría de Aveyro y del río Vouga que no está muy lejos.

BENQUERENCIA, V. Ord. de España, prov. de Estremadura, part. de Villanueva de la Serena, obisp. de Badajoz, priorato de san Marcos de Leon. A. O., 309 vecinos, 1,386 hab., 1 parr., 1 pósito. Sit. al N. E. y á 2 leguas de Campanario, en el camino de herradura que por la cruz de la Carrera dirige al arroyo de Guadalefre inmediato á Esparragosa de la Serena. Está en un collado que forma la sierra del mismo nombre y corre de E. á O. Produce vino, granos y alguna granjería. Dist. 22 leguas de la capital, 6 de la cabeza de partido, 18 de Cáceres, 45 de Madrid. Contrib. 2,411 reales 20 mrs.

BENQUERENCIA, L. Ord. de España, prov. de Estremadura, partido de Mérida, prior. de san Marcos de Leon. A. P., 80 vecinos, 252 hab., 1 parroquia, 1 pósito. Sit. á 1 legua larga de la sierra de Montanches, sobre una Peña de pizarra y muy próximo á la dehesa de encinar que está al S. Agnas gruesas: terreno poco fértil. A distancia de $\frac{1}{2}$ de legua pasa un río llamado Tamija donde hay varios molinos harineros. Son fuertes los calores en el estío, y es propenso á tercianas. Hay una dehesa de encinar poco abundante de pastos que se aprovechan para el ganado vacuno y lanar; pero sacan los vecinos mucha utilidad de la bellota y de la leña. Se coge algun trigo, centeno y avena, garbanzos, habas y ganado de cerda. Ind. 2 hornos de teja y ladrillo. Dist. 17 leguas E. de la capital; 5 N. de Montanches; 44 de Madrid y 5 de Cáceres. Contrib. 1,289 rs. 9 mrs.

BENQUERENCIA (SAN PEDRO DE), Felig. Ecl. de Esp., en Galicia, prov. y ob. de Mondoñedo, jurisd. de Barréyros. J. O., 87 vec., 440 hab. y el coto de Villacesar, incluso en esta jurisd. 52 vec., 1 parr. Sit. cerca del río Masma, en la costa del Océano cantabrico. Confina con las parroquias de Fox, Barréyros, Meirengos y Reinante. Produce centeno, patatas, pastos y ganados. Contrib. 1,403 rs. 11 mrs.

BENQUERENCIA, Ald. Ord. de Esp., prov. de Estremadura, part. de Mérida. A. P.

BENTANIELES, L. de Esp., provincia de Asturias, concejo de Oviedo; 9 vecinos, 38 habitantes, parroquia de San Julian de los Prados (V. este art.).

BENTARIQUE, L. S. de Esp., prov. y arz. de Granada, part. de Almería. A. P., 151 vec., 617 hab., incluso su cortijo Primer Tralce, 1 parr., 1 pósito. El nombre de este lugar es de orig. arab. Fábrica de pólvora fina y ordinaria. Dist. 20 leguas de la capital. Contr. 2,640 rs. 14 mrs.

BENTORAF, L. S. de Esp., prov. de Granada; part. de Baza; obisp. de Almería. Su población, situacion y productos se hallarán en el artículo Tahal con quien confina por O.; y por la parte opuesta están las lagunas de Cuesta y Palomas.

BENTOSINOS, Ald. Ab. de Esp., en Galicia; prov.; obisp. y jurisd. de Lugo. Es una de las que componen la parroquia de Coíces (Véase).

BENTRACES, V. S. de Esp., en Galicia, provincia de Orense, jurisd. de su nombre. J. O., 38 vecinos, 146 hab., 1 parr. Sit. á 2 leg. S. O. de la cap.; y su jurisdiccion tiene $1\frac{1}{2}$ leg. de largo y $\frac{1}{2}$ de ancho. Produce vino, algun trigo y lino. Contr. 1965 rs. 23 mrs. Derec. enag. 1590 rs.

BENTRACES, Felig. S. de Esp., en Galicia, prov. de Orense, jurisd. de Sobrado del Obispo. J. O., 59 vec., 236 habitantes, 1 parr. Contr. 3508 rs.

BENTRETEA, V. R. de Esp., prov. y arz. de Burgos, part. y merind. de Bureba, Cuadr. de Caderechas. A. O., 33 vecinos, 147 hab., 1 parr. El nombre de esta villa es de origen arab. Su población, situacion y productos se hallarán en el art. Cantabrana. Está á la márgen izquierda del río Caderechas, cerca de Terminón. Dist. 9 leg. de la cap. Contr. 1,110 rs. 24 mrs.

BENTUE DE NOCITO, L. S. de Esp., prov. de Aragon, part. y obisp. de Huesca. A. O., 14 vec., 50 habitantes. Conf. al N. con el territorio de Abellada, al E. con el de Used, al S y O. con el de Nocito. Produce 333 fanegas de trigo, 166 de centeno y 20 arrobas de lana que dejan 200 cabezas de ganado, mantenidas en sus pastos, con otras tantas de ganado cabrio. Dist. 6 leguas N. N. E. de Huesca, y 16 de Zaragoza. Contribuye 894 rs. 32 mrs.

BENTUE DE RASAL, L. S. de Esp., prov. de Aragon, part. y obisp. de Huesca. A. O., 18 vec., 124 habitantes. Conf. al N. con el territorio de Aguiluc, del partido y obispado de Jaca, al E. con el de Arguis, al S. con el de Bolea, y al O. con el de Rasal. Produce 500 fan. de trigo, 333 de

cebada, y se dedican sus moradores al beneficio y extracción de carbon y leña. Dist. 5 leg. N. N. O. de Huesca, y 13 de Zaragoza. Contr. 3132 rs. 10 mrs.

BENUZA, L. S. de Esp., prov. y partido de Leon, jurisd. de Cabrera, obispado de Astorga. A. P., 51 vec., 195 hab., 1 parr., cuya feligresía componen los pueblos de Yebrá y Sosillo, que estan todos 3 en la rivera de Escontra, en la parte baja de la jurisd. (*V. este art.*). Produce centeno, lino y frutas: Dist. 17 leguas de la capital. Contribuye con la jurisdicción.

BENZA, Felig. S. de Esp., en Galicia, provincia de Santiago, jurisd. de Montaos. J. O., 38 vecinos, 153 hab., 1 parr. Su situación y productos se hallarán en el artículo Javestre San Cristóbal. Hay en este pueblo feria llamada de San Lucas el 4.º domingo de cada mes, y en ella se vende ganado vacuno y toda especie de frutos. Pasa por su inmediación los ríos Lengullé y Chónia, el 1.º por el E. y el 2.º por el O. Conf. por N. con Trazo, y por S. con Castélo. Contr. 1,860 rs.

BENZAL, Ald. R. de Esp., provincia de Murcia, part. de Lorca. A. P., 42 vec., 201 habitantes, 1 parroquia.

BEORBURU, L. R. de Esp., en Navarra, valle de Juslapéna, merind. de Pamplona, y de su quinto partido y diócesis, arcep. de Anué; 1 Dip. y Reg., 11 casas, 106 hab., 1 parr., 1 ermita. Sit. en la parte meridional del valle, y conf. con Larrayoz, Aróstegui, Gaizariain y Osinaga. Tiene un monte robleal, y una fuente. Para sus productos (*V. el valle*). Dist. 2 leguas de Pamplona.

BEOTEGUI, L. de Esp., en la provincia de Alava, herma., vic. y arcep. de Ayala; obisp. de Calahorra. Reg. P., Alcalde, Sindico y Diputados comunes á la hermandad; 12 vec., 53 hab., 1 parr., 1 erm. Sit. en una elevación montuosa, que aunque le da buenas vistas hácia el camino real, está bastante separado de él, y en mediana situación. Se estiende su jurisdicción á cuarto y $\frac{1}{2}$ de legua; conf. por E. con Menagaray, por S. con Oecea, por O. con Mendieta, y por N. con Llanteno. Produce 280 fanegas de trigo, igual número de maiz, una corta producción de alúbia, y muy poca manzana: Dist. 5 $\frac{1}{2}$ leguas N. de Bilbao, 8 $\frac{1}{2}$ S. O. de Vitoria, y 2 largas de la ciudad de Orduña.

BEORTEGUI, L. de Esp., en Navarra, valle de Lizoain, tercer partido de la me-

rindad de Sangüesa, arcep. de Ibargoiti, obisp. de Pamplona; 1 Dip. y Reg., 9 casas, 12 vec., 49 hab.; 1 parr. Sit. en una llanura al E., y $\frac{1}{2}$ legua de Lizoain. Entre E. y S. tiene un monte robleal, y en sus términos algunas fuentes, cuyas aguas se introducen en el río que pasa por el valle. Produce trigo, cebada y algo de vino: Dist. 3 $\frac{1}{2}$ leguas de Pamplona y 5 de Sangüesa.

BEOVIA, Castillo antiguo en término de Irún, provincia de Guipúzcoa, construido en parage eminente por orden de don Fernando el Católico, en el año de 1514, para defender el paso del río Bidasoa, que dista de él como un tiro de fusil. En el año de 1521 se apoderaron de este castillo los franceses, pero se recobró en el verano del año siguiente. Tuvó un gobernador ó alcaide, con presidio militar, hasta que el emperador Carlos V lo mandó demoler, y aun se descubren en el día bastantemente levantadas sus ruinas en forma triangular, con vestigios de 3 cubos ó torres; bien que aun en tiempos posteriores ha tenido figura y representación de fortaleza, habiéndose apoderado de ella los franceses en la guerra de 1719, y consecúandola en su poder hasta el año de 1721. En el referido paso del río Bidasoa, que todavía conserva el nombre de Beovia, hay 2 gabarras, una de la parte de Francia, y otra de la de España, que es propia de la provincia de Guipúzcoa; cómo también lo es la casa en que habitan el gabarrero y 2 guardas para impedir el contrabando y revisar los pasaportes.

BEOYTRO, L. de Esp., prov. de Asturias, conc. de Castropól; 3 vec., 16 hab., parroquia de San Salvador de Tol (*Véase*).

BERALIZ, L. S. de España, en Navarra, valle de Olaiabar, merindad, quinto part. y obispado de Pamplona, arciprestazgo de Anué; 1 diputado y regidor, 3 vecinos, 19 habitantes, 1 parr., 2 palacios. Sit. en una rinconada que forman los montes, á la izq. del río Mediano y á $\frac{1}{2}$ de legua de Zandío. Confina con Enderiz, Olaiz, Ostiz y Bipa. Tiene buenos cerros, monte robleal y 3 fuentes. Para sus productos (*V. el valle*). Dist. 2 leguas N. de Pamplona.

BERAMENDI, L. de Esp., en Navarra, valle de Basaburua mayor, merindad de Pamplona y de su cuarto partido y diócesis, arcep. de Araquil. Es anejo en lo espiritual de Urriza, del valle de Imoz. En el día tiene

su parroquia y cura propio, que se nombra abad. Forma un solo concejo con el vecino lugar de Udabe. La poblacion de ambos consiste en 14 casas, 123 hab. Dista 5½ leg. de Pamplona (*V. Basaburua mayor, valle*).

BERANA, L. de España, provincia de Asturias, conc. de Cangas de Onis; 9 vec.; 41 hab., parroquia de Grazanay y Villaverde (*Véase*).

BERANGA, L. R. de Esp., prov., obisp. y partido de Santander, Junta de Cesto. Procurador pedáneo, 52 vecinos, 221 hab., 1 parr. Situado en la carretera que conduce desde Torre la Vega á Laredo, á or. del rio Campezo. Conf. con término de Ambrozero, Barcena de Cicero, San Mamés y Jesus del Monte. Produce maiz, heno, poco trigo, pastos y ganado. Dista 28 leguas de Burgos, 5 de Laredo, y desde Heras hay 6½ horas de marcha militar, en cuyo intermedio se encuentran Puente Aguera y Bosquel antiguo. Contribuye con la Junta.

BERANGO, Anteglesia de España, en Vizcaya, merind. de Uribe, obispado de Calahorra; 2 reg., 530 hab., 1 parroquia, 1 erm. Tiene asiento y voto en las juntas generales de Guernica, al número 48; conf. por N. con Sopelana, por O. con Guecho, por S. con Lejona y Erandio, y por E. con Urdulés. Tiene 8 molinos. Dist. 2½ leguas de Bilbao.

BERANI, L. S. de España, prov. de Cataluña, corregim. de Talaru, obisp. de Seo de Urgel. A. O., 6 vecinos, 28 hab., 1 parr. auca de Roni. Sit. cerca de su matriz con quien confina por el E., por S. con Sort, por O. con Rialp y por el N. con Rodes. Está en terreno montañoso. Produce centeno y legumbres. Dist. 49 hor. de Barcelona y 10 de Talaru. Contr. 460 rs. 26 mrs.

BERANTEVILLA, Herm. de España, cuadr. de la Guardia, provincia de Alava, compuesta de la villa del mismo nombre y sus 6 aldeas, y de las villas de Zambrana y Santa María, con un procurador provincial que la representa en las juntas generales, un alcalde de hermandad y un gobernador para todos estos pueblos (*V. el art. Zambrana y Santa María*).

BERANTEVILLA, V. S. de Esp., prov. de Alava, herm. de su nombre, obisp. de Calahorra, vic. de Miranda, arcip. de la Rivera. A. O., teniente procurador síndico general, 1 Reg. de la villa, otro de la villa

y tierra, 2 Reg. en Mijancas y 1 en cada aldea, 2 diputados, 2 fieles y 1 alguacil, 70 vecinos, 340 hab., 1 parr., 1 hosp. para pobres transeúntes, 1 erm. y 1 escuela de primeras letras. Comprende las aldeas de Mijancas, Santa Cruz, Cervilla (la), Santurde, Tovera y Escazuana, cuyos vecindarios se verán en sus respectivos artículos. Estos vecinos son gobernados por la misma justicia que queda espresada. Sit. en una hermosa llanura con alguna inclinacion al N., y á 1 legua de la villa de Miranda; antiguamente estuvo murada, como se deja ver por las ruinas y vestigios que se hallan hacia el O. de esta poblacion, donde existe un fuerte ó torre antigua; corre por su término el r. Ayuda, llamado antiguamente Ilda, en que se crían truchas, anguias y otros peces comunes. Conf. por E. con el condado de Treviño y sus pueblos Moraza, Talavero, Caicedo y Ozana, y con la pequeña villa de Sta. Maria de esta hermandad; por S. con las villas de Postilla, Zambrana y Berganzo; por O. con Ribabellosa, Ribaguda, Melleles, Quintanilla y la Granja de Arce, partiendo límites con Castilla en la mitad del puente que tiene aquí el rio Zadorra, y por N. con las villas de Estavillo y Armiñon. Sus casas se hallan colocadas con alguna simetria y divididas en 5 calles, aunque en lo antiguo estuvo muy bien poblada, como se manifiesta por los muchos cimientos de edificios arruinados. Hay en esta villa una obra pia fundada por el ilustrísimo don Pedro de Urbina y Montoya para dotar 2 hijas de vecinos, y facilitarles así estado de matrimonio, con 1,000 rs. anuales cada una, de la que es patrono el cabildo secular y eclesiástico. Produce vino de mediana calidad, trigo, cebada, maiz, algunas otras semillas y nueces. Hay ganado lanar, mular y vacuno lo necesario para la labranza, y abunda de caza, perdices, liebres y conejos. Hay tambien en su jurisdiccion 7 molinos.

BERANUY, L. Ecl. de Esp., prov. de Aragon, partido de Benavarre, obisp. de Lérida. A. O., 23 vec., 87 hab., 1 parr. Situado en terreno montuoso cerca del rio Baliera; confina con término de Obarra, Pardinell y Palleról. Sus productos son los que estan indicados en el art. de la cabeza de partido, de donde dista 5 leguas. Contr. 1,566 rs. 4 mrs.

BERASAIN, L. de Esp., en Navarra,

valle de Atez, merind., quinto partido y dióc. de Pamplona, arcip. de Anne, 1 dip. y reg.; 10 casas, 23 vec.; 102 hab.; 1 parr. Situado en un alto al O. de Erice. Parte terminos con Muzquiz, Beunza y Cigandá. Tiene 2 montes uno al E. y otro al N. con inclinación al S., y una fuente copiosa que á poca distancia se une con el rio que viniendo de Beunza pasa por la derecha de Berasain. Para sus productos (*v. el valle*). Dist. 3 leguas N. O. de Pamplona.

BERASOANGAIZ ó BASONGAIZ, Granja S. de Esp., en Navarra, valle de Izarbe, del primer partido de la merind. y obisp. de Pamplona. J. O., 1 casa con 13 hab., 1 parr. Conf. con la sierra de Reniega y lugar de Uterga y Legarda. Pertenecia al conv. del crucifijo de Puente la Reyna, de la orden de san Juan de Malta. Para sus productos (*v. el valle*). Dist. 2 $\frac{1}{2}$ leguas S. O. de Pamplona.

BERASTEGUI, Part. de Esp., de la prov. de Guipúzcoa. Se compone de la villa del mismo nombre y del barrio de Eldua, sujeto á su jurisd.; ocupa el 33.º asiento en las juntas de provincia, y vota en ellas con 38 fuegos.

BERASTEGUI, V. de Esp., prov. de Guipúzcoa, cab. del part. de su nombre, con su barrio que llaman *Eldua*, obisp. de Pamplona y de su arcip. mayor. A. O., 1,280 hab., 1 parr.; 3erm., casa de ayuntam.; 1 plaza y 1 posada. Situada en una altura, frontera de la provincia de Navarra, de cuyos terminos dista 1 legua y 2 de la villa de Tolosa. Conf. por N. con la villa de Elduayen, por S. E. con las de Leyza y Areso de dicha provincia de Navarra, y por medio de los dilatados montes comunes á esta jurisdiccion, con la de Elduayen, los cuales tendrán de largo 2 $\frac{1}{2}$ leguas y de circunferencia de 7 á 8, con las villas de Urnieta, Andoain, Villabona, Amasa, Irura, Tolosa y lugar de Lizarza, Velanunza, Leaburu, Gaztelu, Oreja, Ibarra y Berrobi. En las juntas generales y particulares de provincia, ocupa el 15 asiento á la izquierda del corregidor, y vota en 33.º lugar con 24 fuegos. El barrio de Eldua está situado á $\frac{1}{2}$ legua de la villa, de cuya jurisdiccion depende. Hay una fuente en la plaza y 3 en el resto de la poblacion. Sus muchas montañas estan pobladas de robles, ayas y jarales, y crian muy buenos pastos para el ganado vacuno, lanar y caballar,

de que está surtido medianamente este término. La iglesia parroquial, dedicada á San Lorenzo, es de fabr. bastante suntuosa aunque es de una sola nave. Produce trigo, maiz, algo mas de lo necesario para el consumo, castaña y lino con abundancia. Ind. 3 ferrerías, 5 molinos, carpintería, cantería y menaquería. En su término hay 1 mina de fierro en el parage llamado Vizcoch, de que se surten dichas 3 ferrerías, las cuales son conocidas con los nomb. de Plazaola, Ameraun y Olloquiegui; en las cuales tiene comunidad con esta villa la de Elduayen. Estan situadas en el valle de Leizaran, y á orilla del rio del mismo nombre, cuyas aguas contribuyen á las maniobras de las ferrerías, y proveen á dichas villas de truchas y anguilas. Tiene su escudo de armas dividido por una línea perpendicular en dos cuarteles, dejándose ver en el primero una ermita con su campana, y San Lorenzo con las insignias del martirio, como saliendo por debajo del techo, y por detras de la ermita á cada lado se asoma un becerriello, todo en campo de oro; en el segundo, en campo de plata, está una torre y un hombre armado, subiendo á ella por una escala, orlado con un letrero de oro en campo azul que dice *nobleza con libertad*.

BERASTEGUI, Pequeño R. de España, prov. de Guipúzcoa; baja de las montañas de Navarra, y corriendo por las villas de Berastegui, Elduayen, y por los lugares de Berrobi é Ibarra, entra junto á éste en el Oria, poco antes de Tolosa. Cerca de este rio de Berastegui, sucedió la derrota de los navarros por los guipuzcoanos, en la batalla que llamaron de Beotivar, dada el año de 1321, en 19 de setiembre.

BERATON, L. R. de Esp., provincia de Soria, obisp. de Tarazona, part. de Agreda. A. P., 58 vec., 289 hab., 1 parr., 1 pósito. Sit. cerca de las faldas del Moncayo, y no lejos de una laguna que principia en el término de Matalabreras y llega hasta mas allá del de Debanos, fecundando muchos terrenos con sus aguas. Produce ganado lanar y cabrio, trigo, cebada, avena guisantes, lentejas, alubias, garbanzos, lino y cáñamo. Ind. lienzos caseros. Dist. 8 leg. de la capital. Contr. 1,710 rs. 30 mrs.

BERBEDEL, L. S. de España, prov. de Aragon, partido, corregim. y arz. de Zaragoza, A. O., 19 vec., 92 hab., 1 parr.

Es título de condado, y está á orillas del río Jalon, y pie de la sierra de la Muela; conf. con Epila y Lucena. Produce granos, vino, aceite, frutas, pastos y ganados. Dist. 5 leg. de la capital. Contr. 2,461 rs. 2 mrs.

BERBEGAL (CAUM), V. R. de España, prov. de Aragón; partido de Barbastro, obisp. de Lérida. A. O., 199 vec.; 750 hab., 1 parr., 1 pósito. Sit. en una altura, entre los ríos Alcanadre y Vero, á igual distancia de ambos; confina con términos de Hilche, Premisan, la Cuadrada y Peralta de Alcolea. Sus productos son los indicados en la cabeza de partido, de donde dista 2 $\frac{1}{2}$ leguas. Contr. 13,647 rs. 24 mrs.

BERBERANA, V. S. de España, prov. y arz. de Burgos, part. y merind. de Bureba. A. O., 32 vec., 145 hab., 1 parr. Sit. en la falda de la sierra que divide el valle de Ayala, con esposicion al O., y á 1 legua N. de la Guardia; confina con los pueblos de Murita, Mijala, Zaballa, Aostri y otros (*V. el art. Baro*). Produce trigo, poca cebada, legumbres; avena y yerros. Dist. 17 leguas de la cap. Contribucion 1,691 rs. 14 mrs.

BERBES (SANTA MARÍA), Parroquia de Esp., prov. de Asturias, concejo y arcip. de Rivadesella, arcedianato de Villaviciosa, obisp. de Oviedo; 72 vec., 340 hab., 1 igl. parr. Sit. en la parte mas O. del concejo, en la costa del Océano cantábrico que la ciñe por N.; confina por S. con términos de la parr. de Leces, por E. con esta misma, y por O. y S. O. con la de Caravia. Ocupa un distrito de $\frac{1}{2}$ legua de E. á O., y poco menos de N. á S., en el cual no hay mas poblacion que el L. de Berbes, compuesto de 4 barrios y algunas caserías dispersas entre las peñas y conchas de su situacion, pero no muy distante de la igl. parroquial que sirve como de centro. Los mas de sus vecinos son pobres y renteros, sin mas industria que el oficio de canteros á que se dedican casi todos. La cosecha asciende anualmente á 600 celemines de trigo, 2,800 de maiz, 300 de habas blancas, 320 de castañas, 40 de nueces, 50 cargas de patat., 160 de manzanas y 30 arrobas de lino en caña, incluso algo de cañamo; tambien se coge de la demas fruta comun en el concejo, ciruelas, guindas, cerezas, melocotones, pавias y uvas. El arbolado es escaso en esta parroquia, y fuera de los castañares, nogales y demas frutales, no hay mas que

el plantío de robles del Rey y algunos otros pocos de particulares. Dist. $\frac{5}{4}$ de legua de la capital del concejo. Contr. 400 rs. 1 mr.

BERBETOROS (SAN MIGUEL), Felig. R. de España, en Galicia, prov. y obispado de Lugo, jurisd. de Ulloa. Reg. P., 11 vecinos, 70 habitantes, 1 parr. que se compone de las aldeas Salgueiros, Villaseñor, Peiluz, Aspereiras y Riba de Marco. Sit. á 4 leguas S. O. de Lugo; confina con las parroquias de Villar de Donas, Riveira y Carleire. Produce cent., patatas, pastos y ganados. Contr. 510 rs. 20 mrs.

BERBIGUEIRA, Ald. Ab. de España, en Galicia, prov., obisp. y jurisd. de Lugo. Es una de las que componen la parroquia de San Benito del Campo (*Véase*).

BERBIO (SAN JUAN DE), Parr. de Esp., prov. de Asturias, conc. y arcip. de Piloña, arcedianato de Villaviciosa; obispado de Oviedo, con una hijuela ó anejo titulado Santa Maria de las Nieves de Espinaredo, con 88 vec., y contribuye con 425 rs. 30 mrs., y derechos enagenados 13 rs. 36 mrs.; los vecinos se espresarán en sus respectivos art.: hay 1 iglesia matriz, y 11 erm. repartidas en los diferentes lugares que comprende esta feligresia. La iglesia matriz está situada al E., y no lejos del río Ranera ó de la Cueva, al S. O. y á $\frac{1}{2}$ de legua de la villa del Infiesto, capital del concejo. La estension de esta feligresia es tan vasta como rara y desigual de N. á S., desde lo alto de la sierra Cayon á cuya falda está el lugar de Biedes, de su parroquia, hastalos orígenes del río de Nueva, que llaman Miera, Infierno y Castañar; se estiende 2 $\frac{1}{2}$ leguas, quedando comprendida en este distrito su hijuela de Espinaredo. De E. á O. se estrechan tanto sus térm. que solo se prolonga $\frac{1}{2}$ legua por donde mas; atraviesa por su extremo boreal el río Grande ó de Piloña, dejando la mayor parte á la derecha y á la izquierda solo el lugar y término de Biedes. Ciñela y baña sus términos por E. desde el río grande hasta cerca de Espinaredo el río de Nueva, y por O. el de la Cueva desde el mismo punto hasta cerca del coto del Abedul; poco mas al S. de este sitio, y á 1 legua de la iglesia de Berbio, se halla la de Espinaredo en un valle fértil, en una y otra rivera del río de Nueva, que tambien llaman aqui de Espinaredo, cuyos términos se estrechan por las parroquias de Belóncio, Sellon y Valle, hasta llegar á los montes

comunes á la matriz é hijuela, los cuales se entienden por espacio de $1\frac{1}{2}$ legua entre los ríos Miera y Color. Confina toda esta feligresía por N. con las parroquias de Ludeña y Pintueles, mediando la sierra Cayon; por S. con las de Beloncio, Sellon y término del concejo de Caso, mediando montañas y sierras; por E. con la de San Roman, con la de Valle, mediando el rio de Nueva; y por los montes con las de Sabary, y su hijuela de Santa Maria; y por O. con las parroquias de Qües, mediando el rio de la Cueva de Beloncio, de Sellon y la Marca. Los montes principales son Miera, Mucnigo, Pando, Pontigo, Cerezal, Pedroso y Castañar, los mas de ellos de piedra caliza, pero fecundos en bellos y sazonados pastos, en que se cria mucho ganado vacuno, lanar, caballar, cabrio y de cerda; abundan todos de haya, roble, aliso, álamo blanco y negro; tambien en fresa, y en ciertos arbutos que producen una frutilla negra, dulce y agradable, que llaman arañadanos. Criau osos, lobos, javalies y corzos. El terr. de la feligresía es muy fértil, y produce abundantemente todo género de semillas y frutas, de las que se benefician en el concejo; sus naturales cultivan con esmero el avellano, de cuyo fruto se utilizan muy bien; tambien se dedican acaso mas de lo que conviene al plantío de manzanos, porque la sidra es de estimacion, y un objeto de comercio seguro; pero descuidan del beneficio de las abejas, ramo considerable en otro tiempo en Espinaredo, y aun en los mas de los lugares del concejo: deseábrese frecuentemente minas de carbon de piedra y en Espinaredo á cada paso, y en el lugar de Lozana hay canteras de marmol de buena calidad. Comprende el todo de la feligresía, ademas de algunos case- rios, una villa que es la capital del concejo y los lugares siguientes: Berbio, Infiesto, villa y con 60 vecinos; Biedes, Esteli, Pandiello, Santianes, Villanueva, S. Vicente, Otero, Lozana, Espinaredo, Villa, Soto, Riofabar, Porciles y Barro. La villa del Infiesto, poblada de 60 vec. comerciantes y artesanos, cap. del concejo, está situada al E. y 7 leguas de distancia de la ciudad de Oviedo, 6 del puerto de Ventaniella y casi lo mismo del de Tarna, salidas principales de Asturias para Castilla y á 3 leg. del Océano Cantábrico; en las riveras del río Piloña que la atraviesa de O. á E. divi-

diéndola en dos porciones desiguales, una al S. de 54 vecinos, donde está la plaza rodeada de los edificios mejores y mas decentes del pueblo, y á su salida en la carretera de Castilla tiene un meson nuevo, decente, cómodo y muy capaz; la otra porcion á la banda boreal del rio, solo contiene 6 vec., unos y otros se comunican por un puente de piedra de mucha firmeza, de bastante elevacion pero de poca comodidad. En la parte de la poblacion de N. nace la fuente del uso comua de la villa, agua de excelente calidad y tan abundante que, brotando á 70 pasos de esta poblacion, y agregándosele luego que nace otro arroyuelo que no le escede en cantidad, muele con sus aguas un molino de dos molares que se halla en la casa de un particular, aun en los meses de estio. Hay otras 4 casas de molinos harineros en el espacio de $\frac{1}{2}$ cuarto de legua. Es aun de mejor calidad otra fuente que tiene á 7' de distancia, á que llaman de las Llamosas. El pueblo es sano, á pesar de la proximidad del rio y otras aguas que aqui se reunen; porque bajando encallejonado por Trambosmontes y precipitado por las pendientes, la vibracion que hace en el aire de la atmósfera la depura, y asi es que cuando cargan nieblas se disipan estas primero en el Infiesto que en las demas poblaciones inmediatas al rio. Es uno de los mas baratos y mas bien surtidos de la provincia en los articulos de primera necesidad; hay en el caja de correos, y se despachan cartas 2 dias á la semana, carniceria bellamente abastecida en todo tiempo, cirujano asalariado para todo el concejo, y un maestro de primeras letras, dotado de los fondos públicos, con casa de escuela y para su habitacion muy decente. Celebrase un mercado todos los lunes del año, de los mas abundantes de la provincia en ganados y granos. La situacion local de esta villa en las inmedi. de Nava, Cabranes, Villaviciosa, Colunga, Caso y Ponga, y el tracar en ella los caminos principales asi interiores, como los que dirigen á Castilla, hacen que sea muy concurrido, y se aumentará considerablemente su tráfico y comercio, luego que se concluya la carretera que sale á los reinos de Leon por el puerto de Ventaniella. Tiene 4 salidas francas que se pueden reputar por otros tantos paseos deliciosos. Una al santuario de Ntra. Sra. de la Cueva, espacio como de $\frac{1}{2}$ de legua; otra con un tramo de carretera

dirige á Oviedo; otra hácia E., lamiendo el río, rumbo que siguen los correos; otra que dirige á Castilla por Caso y puerto de Tarma, que acabó de abrirse y franquearse hace pocos años, de modo que ya llegan al Infiesto carrales de vino. La cosecha anual de todo el concejo asciende á 650 fanegas de trigo, 3,800 de maíz, 420 de habas, 900 de castañas, 70 de nueces, 380 de avellanas, 50 arrobas de pera, 200 de cereza, 180 de priscos, algo de lino y eánona, y 700 cántaras de sidra. Cria 680 corderos, 50 cabras, 400 lechones, 300 jatos y 12 potros. En el Infiesto, además de la colegiata titulada la Concepcion, hay 11 capillas ó ermitas. Contr. 828 rs. 26 mrs.

BÉRBIOS, L. S. de Esp., provincia de Palencia, part. de Carrion. Reg. P., 13 vec., 59 habitantes, 1 parr. Sit. cerca de la sierra de Brañosera que le domina por el N.; conf. con los pueblos de Perapertú, Revilla, Bustillo y Ranedo de Celima. Produce granos, legumbres y pastos. Dist. 11 leguas de la cab. de part.

BERBOA, Ald. S. de Esp., en Galicia, prov. y obisp. de Lugo, jurisd. de Lancara. Es una de las que componen la parroquia de San Juan de Traliste (*Véase*).

BERBOLA, Ald. de Esp., provincia de Asturias, concejo de Llanera, parroquia de Lugo (*V. este art.*). Sit. al O.

BERCÉO, L. R. de Esp., provincia de Burgos, partido de Santo Domingo de la Calzada, valle de San Millán, obispado de Calahorra. Reg. P., 110 vec., 576 habitantes, 1 parr. Sit. junto á uno de los arroyos que forman el río Nagerilla; conf. por S. con San Millán, por O. con Ezcaráy, por N. con Canillas, por N. E. con Vadarán, y por E. con Villaverde. (*V. San Millán de la Cogulla.*) Es patria del célebre poeta castellano de este nombre. Produce granos y ganados. Dist. 16 leguas de la capital.

BERCERO, L. R. de Esp., prov. y obisp. de Valladolid, part. de Tordesillas. A. P., 280 vec., 1,106 hab., 2 parr., 1 pósito. Sit. en terreno muy húmedo y casi pantanoso cercado en la mayor parte por cerros y cuevas de mas ó menos elevacion. Produce toda clase de granos, vino, zumaque y plantas aromáticas y medicinales, como salvia, espleigo, tomillo, etc. Muchos de sus hab. se ocupan en hacer cestos que despachan en los pueb. del partido; sobre todo en los de la izq. del Duero, Rueda, la Nava, la Seca, etc.

Sus pueblos confinantes son Velilla, Arenillas, Gallegos de Ormija y Berceruelo, cuyá situacion es la misma aunque mas seco el terreno por éstar mas próximo á los cerros de la parte del N. Dist. 5 leguas de la capital. Contr. 15,329 rs. 17 mrs.

BERCERUELO, Ald. R. de Esp., prov. y obisp. de Valladolid, part. de Tordesillas. A. P., 23 vec., 107 hab., 1 parr., 1 pósito. Su situacion y productos son los indicados en el art. Bercéro. Dist. 5 leguas de la capital. Contr. 1,148 rs. 33 mrs.

BERCHULES, L. R. de Esp., provincia y arz. de Granada, part. de Ujijar. A. P., 634 vecinos, 4,000 habitantes, 2 parroquias, 1 pósito. El nombre de este lugar es corrompido de *Bergeles* que es como le llamaban los moros. Sit. al pie de sierra nevada, muy abundante de aguas que provienen de las nieves que la coronan. Su temperatura es suave y saludable en el verano, así por la situacion en que se halla, como por sus plantas y fuentes, mas el invierno es frio y temible sobre todo para los ancianos. Produce granos y semillas de toda clase, legumbres, vino, aceite, seda fina y basta. Dist. 13 leguas de la capital. Contr. 9,138 rs. 10 mr.

BERCIAL, L. R. de Esp., prov., obisp. y part. de Segovia. Sexmo de la Trinidad, Abadía de Panaces. A. P., 73 vec., 275 hab., 1 parr., 1 pósito. Sit. en una hermosa llanura y muy sana. Produce todos los frutos propios de una gran labranza. Dist. 6 leguas de la capital y $\frac{2}{3}$ de Etreros (*Véase*). Contr. 5,023 rs. 27 mrs.

BERCIAL, L. R. de Esp., prov., obisp. y part. de Avila, Sexmo de Ragama. A. P., 80 vec., 380 hab., 1 parr., 1 pósito. La estension de su término es de 3,330 fanegas; de las cuales 3,000 de tierras cultivadas y 330 de incultas; de las cultivadas 850 de primera suerte destinadas á trigo y cebada; 1,442 de segunda á trigo y garrofas, 702 de tercera á centeno y garrofas; fertilidad general, 6 por 1; tierras incultas cultivables 60; 40 de primera suerte, 15 de segunda, 5 de tercera; incultivables 330; que se siembran cada año 1,470, que descansan un año 1,470, empleadas en granos 3,000, en pastos naturales 330; tierras concejiles 10, cultivadas por sus propietarios 20, por arrendadores 2,970, de mayorazgo cultivadas 2,000, de incultas 18, de capellanías cultivadas 571, incultas 20; de comunidades religiosas cultivadas 381, incultas 22. Es

pueblo escaso de agua. Sit. á to leguas de la capital y orilla del río Zapardiel; conf. con los pueblos de Astudillo, Laguna de Matacabras, Moraleja y despoblado de Bañuelos. Produce granos, vino y pastos. Contr. 5,716 rs. 20 mrs.

BERCIAL, Cot. Red. Ecl. de Esp., provincia de Toledo, part. de Talavera de la Reyna. Sit. en el camino que conduce desde Calera al puente del Arzobispo, á la derecha del río Tajo. Confina con las aceñas de Silos y Alcolea de Tajo.

BERCIANOS DE VALVERDE, L. S. de Esp., prov. de Valladolid, part. de Benavente, obisp. de Astorga. A. P., 31 vec., 130 hab., 1 parr., 1 pósito. Su situación y productos se hallarán en el artículo Santa María de Valverde. Contr. 464 rs. 9 mrs. Derec. enag. 302 rs.

BERCIANOS DE VIDRALES, L. S. de Esp., prov. de Valladolid, part. de Benavente, obisp. de Astorga. A. P. 36 vec., 154 hab., 1 parr., 1 pósito. Su situación es la misma que Quintanilla de Urz. (F.). Está en terreno pantanoso en invierno y seco en el verano. Conf. con los pueblos de Villa Obispo y Moratones. Produce yerba, lino, granos y algunas legumbres; ganado lanar, muy poco vacuno. Indust. hilados de lino. Contr. 1,311 rs. 24 mrs. Derec. enag. 580 rs.

BERCIANOS DEL CAMINO ó DE LA RIVERA, L. S. de Esp., prov. de Zamora, part. de Alcañices, vic. de Alba y Aliste, arz. de Santiago. A. P., 41 vec., 193 hab., 1 parr. que tiene por aneja á Campo Grande, mediano caserío. Sit. á orilla del río Aliste, en una ladera que mira hacia el mediodía. El poco curso de las aguas de este río en el verano y la escasez y mala calidad de las de la población, la hacen mal sana y terciaria. Produce patatas, además de las producciones generales del partido. Dist. 6 leguas de la capital y 2 de la cabeza de partido con cuya cuadrilla contribuye.

BERCIANOS DEL PARAMO, L. S. de España, obisp. y part. de Leon, jurisd. de Laguna de Negrillos. A. P., 105 vecinos, 420 hab., 1 parr., mediano caserío. Para su situación y productos (*Véase Laguna, Dalga, pues son los mismos*). Está en una gran llanura ó paramo, seco y árido. Ind. fabrica de aceite de linaza, tráfico de granos y cria de ganado mular. Dist. 5 leg. de la capital y 6 horas y $\frac{1}{2}$ de marcha militar de Ledigos. En el tránsito se encuen-

tran Moratinos, San Nicolás del Camino Francés y Sahagun, y se pasa el arroyo de los Templarios por buen vado, y los ríos Sequillo, Valderáduy y Cea por puentes. Desde Bercianos á Mansilla de las Mulas hay 7 horas de la misma marcha, en cuyo tránsito se encuentran Burgo Ranero y Reliegos, y se pasan varios arroyos molestos en tiempos de aguas. Contr. 2,367 rs. 5 mrs. Derec. enag. 950 rs. 30 mrs. Otro del Real Camino, V. S. A. O., 82 vecinos, 343 hab., 1 parr. Contr. 3,376 rs. 23 mrs.

BERCILLA, Desp. S. de Esp., provincia de Burgos, part. y merind. de Bureba. Corresponde al conde de Altamira, y depende de la justicia de Poza.

BERCIMUEL, V. R. de Esp., prov. y ob. de Segovia, part. de Sepúlveda. A. O., 61 vec., 265 hab., 1 parr., 1 pósito. Sit. cerca del arroyo Caravias, que desagua en el Riaza. Conf. con los pueblos de Pajarcojos, Campo de san Pedro, Cedillo de la Torre y Fresnillo de la Fuente. Produce granos, legumbres, pastos y ganados. Dist. 12 y $\frac{1}{2}$ leguas de la capital. Contr. 2,826 rs. 23 mrs.

BERCIMUELLE, V. S. de Esp., prov. y obisp. de Avila. Exento. A. O., 98 vecinos, 395 hab., 1 parr. aneja de Puente del Congosto. La extensión de su término es de 2,200 fanegas de tierra; de las cuales 450 cultivadas, 185 incultas; de las cultivadas 20 de primera clase destinadas á trigo, 120 de segunda á cebada, 310 de tercera á centeno y garrofas; fertilidad general, 6 por 1; tierras incultivables 1,960, que se siembran cada año 225, que descansan un año 225, empleadas en granos 225, en pastos naturales 110, en monte alto 1850; tierras cultivadas por arrendadores 450, de mayorazgos cultivadas 450, incultas 1750. Es pueblo escaso de agua. Sit. á orilla del Tormes. Produce granos, pastos y ganados. Dist. 12 leguas de la capital. Contr. con el Puente del Congosto.

BERCIMUELLE, Desp. S. de España, prov. y obisp. de Avila, Exento. Tiene un excelente soto, molino y buenas vegas, mejores que las de Blascomillos y Druelo, sus confinantes. Dist. 7 leguas de la capital. Contr. 904 rs. 14 mrs.

BERCIMUELLE, Desp. S. de España, prov. y part. de Salamanca, cuarto de Cantalberque; 2 vec., 9 hab. Tiene una casa en el monte y otra en la vega que baña

el río Tormes. Produce granos, pastos y bellota. Dista 5 leguas de la cap. Contr. 250 rs. 2 mrs.

BERCIO (SAN PEDRO DE), Parr. de Esp., prov. de Asturias, conc. Alfoz y arcidiaconato de Grado, arcipr. de la Canal, obisp. de Oviedo; 22 vecinos, 110 hab. y 1 iglesia parroquial. Sit. al N., y 1 leg. de la villa de Grado, á la izquierda del río Nalon; conf. por N. con Santa María y Coto de Preates, mediando dicho río, por S. con la de Trubia, por E. con la misma, y toca con la de Udrion, y por O. con la de Bescones. Contr. 109 rs. 14 mrs. Derec. enag. 12 rs. 21 mrs.

BERDEJO (LIBIUM CASTRUM), L. R. de Esp., prov. de Aragón, part. de Calatayud, obisp. de Tarazona. A. P., 66 vec., 250 hab., 1 parr., 1 pósito. Sit. sobre la cordillera de montes que dividen á Castilla de Aragón, en la loma de uno de ellos á la margen izquierda del Montubles. Tiene una vega estrecha entre montes elevados plantados de olmos, frutales, cáñamo y judías; terreno áspero, clima frío; conf. con Torrelapaja, Clares y Bijuesca. Fue antiguamente pueblo murado, y tuvo la gloria de tener por cura párroco á san Millán. Produce pocos granos, pero mucho ganado lanar y de cerda. Ind. telar de lana para el consumo. Dist. 3 y $\frac{1}{2}$ leg. de Ateca, 12 $\frac{1}{2}$ de la cap., y 6 de la cabeza de partido. Contr. 5,817 rs. 4 mrs.

BERDELLEDO, Ald. Ecl. de Esp., en Galicia, prov. y obisp. de Lugo, jurisd. de Asma, y una de las que componen la parroquia de Santiago da Riva. (Véase).

BERDEÑOSA y REDELGA, Ald. S. de Esp., prov. de Valladolid, partido de Benavente. A. P., 69 vec., 304 habitantes, 1 parr., 1 pósito. Sit. á la margen derecha del río Eria que desemboca en el Orbigo; conf. con término de Morales de Rey, Villaferruena, Comonte y Villobispo. Produce granos, pastos, lino y ganados. Contribuye 1,360 rs. 31 mrs. Derec. enagenados 1,050 reales.

BERDEOGAS (SANTIAGO DE), Felig. S. de Esp., en Galicia, prov. y arz. de Santiago, jurisd. de su nombre. J. O., 44 vec., 320 hab., 1 parr. unida á la de Berdoyas; conf. con las parroquias de Ocomareiro y Dumbria. Produce granos y ganado caballar; no hay mas industria que molinos harineros. Contr. 1,026 rs.

BERDOYAS (SAN PEDRO DE), Felig. S. de Esp., en Galicia, prov. y arz. de Santiago, jurisd. de Vimianzo. J. O., 40 vec., 310 hab., 1 parroquia unida á Berdeogas. Sit. en terreno montuoso; confina con las parroquias de Salgueiros, Moíño, Castrelo y Couceiro. Produce granos y ganado caballar; no hay mas industria que molinos harineros. Contr. 640 rs.

BERDUCEDO, L. de Esp., provincia de Asturias, conc. de Salas; 2 vec., 9 hab., parroquia de Malleza (Véase).

BERDUCEDO (NTRA. SRA. DE LA VISITACION), Parr. de Esp., prov. de Asturias, concejo de Allende, arcipr. del Honor de Grandas, obisp. de Oviedo, con una higuera ó anexo en el lugar de Mesa (la); 85 vecinos, 450 hab., 2 iglesias, la una es la matriz, y la otra la del anejo, 3 hospitales y 6 erm. Aunque esta parroquia está situada en llanura, está rodeada de montes por todas partes, y la ciñen ásperas montañas; linda por N. con la parroquia de santo Millán, por S. con la de Valledor, por E. con la de Lago, todas del mismo concejo, y por O. con el concejo de Salinas, extendiendo sus términos poco mas de $\frac{1}{2}$ legua de N. á S., y como 1 de E. á O. Comprende esta feligresía las aldeas siguientes: Barducedo, Valdedo, Castelo, Cavañas (las), Castro (el), Condeño, Lavandera, Teijedo Traca y Mesa (la). En esta parroquia se celebra feria de bueyes y vacas el primer domingo de octubre de cada año; en el mismo hay un hospital para pobres y dos en el lugar de Mesa (la). Se cultivan en este distrito los frutos de centeno, maiz, trigo, patatas y vino, cuyos granos ascenderán anualmente á 1000 fanegas de centeno, 200 de maiz, 60 de trigo, 500 de patatas y 100 cántaros de vino de infima calidad. El terreno montañoso, que es mucho, no produce mas que argoma y algunos pocos robles; abundan las perdices, liebres, lobos y hay algunos osos. Contribuye 149 rs. 27 mrs. Derec. enag. 7 rs. 3 mrs.

BERDUGOS, L. de Esp., provincia de Asturias, concejo de Salas; 6 vec., 29 hab., parroquia de Cornellana Cot. (V. este art.).

BERDULES, Ald. de Esp., provincia de Asturias, concejo de Tineo; 12 vecinos, 54 hab., parroquia de Santa Marina (V. este art.). Contr. 550 rs. 19 mrs.

BERDUN, Valle de Esp., provincia de Aragón, partido de Cinco-Villas. Llamase

comunmente la Canal de Berdún, por donde discurre el r. Aragon de E. á O., y comprende 22 lugares que disfrutan mas ó menos el beneficio del riego, y entre ellos son los mas poblados Berdún y Salvatierra. Sus cosechas consisten en trigo, judías, lino, cáñamo, algun vino y poca fruta. Berdún produce un año con otro 2,500 cahices de buen trigo, 60 de judías, 150 arrobas de lino, 50 de cáñamo, y 2,000 cántaros de vino. El trigo que generalmente se siembra es la toseta ó chamorro. En Salvatierra asciende la cosecha de este ramo á 1,900 cahices; la de lino se regula en 450 arrobas, y la de cáñamo en 72. El producto total de todos los frutos en los restantes lugares se regula en 1,500 cahices de trigo, 370 de judías, 1,800 arrobas de lino, y 450 de cáñamo. La cosecha de vino está limitada á Viniés, Lorbés, Mianos, y algunos otros pueblos situados rio abajo; la mas considerable es la de Viniés, que llega un año con otro á 4,500 cántaros. Hay en estos tambien algunas frutas, y todo el territorio es generalmente apto para los olivos, y aun para moreras, especialmente en Asso y Báilo, y en algunos otros pueblos que tienen cañadas hondas y abrigadas. En la partida de Tiermas, llamada San Vicién, han probado bien algunos olivos plantados de estaca, y hubieran prosperado mas si se hubiesen empleado los empeltes.

BERDÚN, V. R. de Esp., provincia de Aragon, part. de Cinco-Villas, obisp. de Jaca. A. O., 140 vec., 659 hab., 1 parr., 2 erm., la una de San Salvador y la otra de la Magdalena. Sit. en los confines del reino de Navarra, á 2 leguas del Real monasterio de San Juan de la Peña, y á $4\frac{1}{2}$ de la ciudad de Jaca, á orillas de los rios Aragon y Verál, que se unen y la hacen abundante de pesca, trigo, vino, hortaliza y frutas en una hermosa y dilatada vega. Está la villa cercada de murallas, y fue fundada el año de 1158 por el conde don Ramon Berenguér. (*V. el valle de Berdún*). Dist. 7 leguas de Sos. Contr. 8,949 rs. 12 mrs.

BERDURES, L. de Esp., prov. de Asturias, conc. de Tineo, parroquia de La Pereda (*V. este art.*).

BERDUZAL, Cot. Red. S. de España, prov. de Cuenca, part. de San Clemente, término de la villa de Munera.

BERECECA, Desp. de Esp., prov. de Alava por la parte de S., y á corta distan-

cia de Eguilaz, lugar de la hermandad de San Millan. Su término es comun con los pueblos de Vicuña y San Roman, de la misma hermandad. (*Véase el lugar de Eguilaz*).

BERECEDO, L. R. de Esp., provincia y arzob. de Burgos, corregim. de Villarcayo, merindad de Montija. Reg. P., 40 vec., 180 hab., 1 parr. Sit. en una gran llanura, por donde atraviesa el camino real de Bilbao. Pasa por él un grande arroyo, sobre el cual tiene un puente de piedra y muchos frutales en sus orillas. Al S. hay un monte que produce mucha leña, y en medio de él está la ermita de Santa Marina, y al fin la Peña; por la parte N. O. pasa el rio de los Tornos ó la Canal, donde se crían muchas truchas y anguilas, y es bastante caudaloso en invierno; clima frio, y abundante de caza y pastos. Produce granos, habas, arbejas, garbanzos y otras legumbres; patatas, linos, hortaliza, y toda especie de ganados. Ind. molinos harineros. Dista 16 y $\frac{1}{2}$ leguas de la capital. Contribuye con la merindad.

BEREDO, Felig. S. de Esp., en Galicia, prov. de Orense, jurisd. de Castro de Caldelas. J. O.; aneja de Codosedo, donde se hallará su vecindario, situacion y productos. Sit. cerca de la laguna de Antéla; conf. por N. por Amea y Codosedo, por O. con Pazos, por S. con Villariño frio, y por S. E. con Paradina. (*V. Limia y el articulo de la jurisdiccion*).

BEREDO, Ald. S. de Esp., en Galicia, prov. y obisp. de Lugo, jurisd. de Chantada. Es una de las que componen la parroquia de Carballedo (*Véase*).

BEREDO, Ald. Ord. de Esp., en Galicia, prov. de Orense, jurisd. de Codosedo, priorato de San Marcos de Leon. Es una de las que componen la parroquia de Codosedo (*Véase*).

BEREGONAGA, Antiguo nombre de la villa de Munguia, en España, señorío de Vizcaya. (*V. Mungua*).

BERFULL, L. S. de Esp., provincia de Valencia, part. de San Felipe. A. O., 10 vec., 39 hab., 1 parr., 1 pósito. Sit. al N. E. de la cabeza de partido, en el camino que conduce desde aquella ciudad á Gandia. Dist. 8 leguas de la capital y $1\frac{1}{2}$ de la cab. de partido. Contr. 564 rs.

BERGA (TANAGRIA VERGIUM), V. R. de Esp., prov. de Cataluña, capital de la

subdelegacion de su nombre, corregim. de Manresa, obispado de Solsona. A. M. de primera clase, vicaria foranea; 507 vec., 2,413 hab., 1 parr., 2 conventos de frailes, 1 hosp., 1 pósto. Esta es una de las poblac. mas antiguas de Cataluña. Sit. á los 42° 20' de latitud y 22° 15' de longitud en la falda de los Pirineos bajos, con exposicion al S. E. En todos tiempos se ha considerado este puerto como uno de los de mayor importancia para la defensa del principado, así por su situacion como por las proporciones del buen clima y fertilidad de sus contornos. Ocupa la falda de un monte, á cuyo pie corre el riachuelo Méche. Este monte, que está separado de la cordillera, es un ramo pirinéico que viene del Aragon, sigue por los montes de Cuforp, Queralt, San Pedro de Madrona, Villafermin y Maja, que se hallan sobre Berga y continuan hasta Bagá. De este brazo se separa la colina, en cuya cima está el castillo de Berga. El clima es benigno y abundante de aguas, pues las del espresado rio riegan las huertas, y hacen mover los molinos de harina, sierras de madera, batanes y máquinas para cardar el algodón. Su jurisdiccion confina con las de Manresa, Seo de Urgel, Puigcerdá, Vich y Cervera. Antiguamente se estendia esta villa hasta el pequeño lugar de Via, que dista mas de $\frac{1}{2}$ legua O.; pero reducida en tiempos posteriores á menor estension, la rodearon de muros con torreones cuadrados, proporcionando la comunicacion con el campo por medio de 7 puertas que son, la de Pinsania, Torre de las Horas, Lladó y Zaragoza al O., la de Estudios al S., y las de Callnou y Santa Magdalena al E.; ocupando lo superior del monte con un castillo, que aunque se conoce ser de construccion mucho mas moderna, solo atendieron á disfrutar las ventajas que ofrece la naturaleza. Con solo indicar las avenidas y caminos que desde este punto se dirigen á la frontera, y á lo interior del principado, se puede inferir su importancia. Por la puerta de Zaragoza sale la carretera que va por Vich á Barcelona, y unido con esta el camino de Manresa hasta el pie de la sierra de Noet; por la misma se dirige otro camino á la Seo de Urgel por San Bartolomé, Via y meson de Bisbe, en cuyo punto se aparta el camino de Cardona. Por la puerta de Santa Magdalena sale el camino que va á

Ripoll, costeano el rio Meche hasta junto á la casa de Miralles. Unido con este camino se halla el que se dirige á Puigcerdá, entre el castillo y la sierra Petita hasta llegar á Bagá, desde donde se derraman otros varios á derecha é izquierda por el Coll de Jou, el de Pal, el de Pla de Alella, el Coll de Pendis y Tanca la Porta. En una palabra, es el punto á donde necesariamente han de venir á parar las tres únicas avenidas que se hallan por esta parte desde la frontera de Francia que son las de Seo de Urgel, Baga y Ripoll. Tiene por armas en escudo cuartelado, en primero y cuarto, las cuatro barras del conde Wifredo; y en segundo y tercero, en campo azul, cinco menguantes. Produce trigo, legumbres y patatas. Ind. hilados y tejidos de algodón. Dist. 25 hor. de Barcelona. Contr. 28,750 rs. 32 mrs.

BERGA, Ald. R., Ab. y S. de Esp., en Galicia, prov. y obisp. de Lugo, jurisd. de Brollon. Es una de las que componen la parroquia de Veiga (*Véase*).

BERGANCIANO, L. S. de Esp., prov., partido y obisp. de Salamanca, Róda de Villarino. A. P., 18 vec., 70 hab., 1 parr.; pertenece al condado de Ledesma (*V. este articulo*). Sit. en una hondonada suave, rodeado de montes al O. de Ledesma, E. N. E. de Iruelos del Camino, S. S. E. de Monteras y N. N. E. de Maceras. Dist. 10 leguas de la capital y $\frac{1}{4}$ de Ledesma. Contr. 626 rs. 4 mrs. Derec. enag. 234 rs. 21 mrs.

BERGANTES, Rio de España, prov. de Valencia, part. de Morella (*V. este art.*).

BERGANZO, V. S. de España, prov. de Alava, obisp. de Calahorra y su vicaría, y arcip. de Miranda, herm. de tierras del Conde. A. M., otro O., 2 Reg., procurador síndico general, 2 fieles, 1 alguacil, 1 A. de la hermandad y un depositario de penas de cámara; 39 vecinos, 185 hab., 1 parr. y una ermita fuera del pueblo. Situada en un profundo valle hácia el O., y $\frac{1}{4}$ de legua de distancia de Peñacerrada, de quien fue aldea en otro tiempo; confina por N. con Tobera y sus altos montes, por S. E. con los de Peñacerrada y sierras de Toloño, por S. O. con Salinillas, y por O. con la villa de Ocio. Hay muchas fuentes de escelentes aguas, de las cuales, y las que bajan de Peñacerrada, se forma un pequeño rio abundante en truchas de buen gusto, y que pasando por medio del pueblo le divide en dos barrios que se comunican por

un puente de piedra sillería. Produce poco trigo, cebada, lino, alubias, maíz, guindas, cerezas, nueces, melocotones y albérchigos. Ind. transporte de leña á Rioja.

BERGASA, V. S. de España, prov. de Soria, partido de Logroño, obispado de Calahorra. A. P., 85 vec., 326 hab., 1 parr. Sit. á la falda N. de la sierra Laiz; confina con el pueblo de Bergasillas y término de Arnedo, Quél y Tudelilla. Produce granos, aceite y ganados. Dist. 6 leg. de la cabeza de partido. Contr. 3,038 rs. 27 mrs. Derec. enag. 604 rs. 28 mrs.

BERGASILLAS, ALTA Y BAJA, Ald. S. de España, prov. de Soria, partido de Logroño, obispado de Calahorra. A. P., 60 vec., 248 hab., 1 parr. Sit. en la falda N. de la sierra de Laiz; conf. con términos de Bergasa que es con quien contribuye, y con los de Herrera y Arnedo. Produce centeno y ganados. Dist. 6 leg. de la cabeza de partido. Contribuye con Bergasa.

BERGAZO (SAN FELIX DE), Felig. S. de Esp., en Galicia, prov. de Lugo, jurisd. de Aday. Merino, 13 vecinos, 89 habitantes, 1 parroquia. Contr. 257 rs. 18 mrs. Derec. enag. 99 rs.

BERGAZOS, Ald. S. de Esp., en Galicia, prov. y obisp. de Lugo, jurisd. de Deza, y una de las que componen la parroquia de Santa Eulalia de Donsion (*Véase*).

BERGAZOS, Ald. S. de Esp., en Galicia, prov. y obispado de Lugo, jurisd. de Coto viejo. Es una de las que componen la parroquia de S. Pedro de Ribas-altas (*Véase*).

BERGE, L. Ord. de España, prov. de Aragon, part. de Alcañiz, arz. de Zaragoza. A. P., 162 vec., 698 hab., 1 parr., 1 pósito. Sit. á la margen izquierda del rio Calandas, en terreno llano; confina con términos de los Olmos, la Mata y Alcorisa. Produce centeno, cebada y algun aceite. Dist. $4\frac{1}{2}$ leguas de Alcañiz, 50 de Madrid y 20 de Zaragoza. Contr. 9,396 rs. 30 mrs.

BERGISES, L. S. de España, prov. y arz. de Granada, partido de Torviscon. A. P., 60 vec., 246 hab., 1 parr. Sit. á 4 leguas N. E. de Motril, en la sierra de la Contraviesa (*Véase*). Produce trigo, cebada y vino.

BERGONDO (SAN SALVADOR DE), Felig. R. de Esp., en Galicia, prov. y jurisd. de Betanzos, arz. de Santiago. J. O., 330 vec., 1,515 hab. con *Morujó*, 1 parr. aneja de San Martin de Santiago. La situacion de

esta parroquia, y la de su anejo *Morujó*, es en una deliciosa campiña junto á la ria de Betanzos. El ancho que por aquí tiene la ria sera como $\frac{1}{4}$ de leg., y se disminuye considerablemente hasta la capital; pero no obstante sube alguno que otro patache con la marea. Desaguan en ella por E. el rio Lambre, que nace cerca del monasterio de Monferro; trae como unas 3 leguas de curso, y entra en el mar por en frente de Benegóndo. Tambien desagua en ella por el mismo rumbo, cerca de Betanzos, el rio Mandeu, que nace en la inmediacion del lugar de Grijalba, 5 leguas al S. E. de la ciudad, recogiendo por una y otra parte diversos riachuelos. Por la parte del S. van tambien a parar á ella las aguas del rio Mendo, que trae otras 3 leguas de curso. Produce vino malo, trigo, maiz y varias calidades de fruta. Contr. 5,290 rs. 32 mrs., y por el priorato 30 rs.

BERGÓS GARREJAT, L. S. de Esp., prov. de Cataluña, corregim. de Cervera, obisp. de Solsona. A. O., 7 vec., 33 hab., 1 parr. muy bonita y aseada, con hermosos altares. Sit. en una llanura, á 1 legua de Cardona. Produce trigo legum. y vino. Dist. $2\frac{1}{2}$ horas de Barcelona y $2\frac{1}{2}$ de Cervera. Contr. 1,543 rs. 14 mrs.

BERGOSA Y MESON DEL SEÑOR, L. S. de Esp., prov. de Aragon, part. y obisp. de Jaca. A. O., 48 vecinos, 176 hab., 1 parr. Sit. á la márg. izq. del Garcipollera, que desagua en el Aragon en frente de este pueblo (*Véase Garcipollera, valle*). Dist. 1 legua de Jaca.

BERGOSAL, Desp. Ab. de Esp., prov. de Aragon, part. y obisp. de Jaca. A. O.

BERGOSAL Y SU VENTA, Cot. red. Ab. de Esp., prov. de Aragon, part. de Cinco villas. A. O., 1 vec., 7 hab.

BERGUA, L. R. de España, prov. de Aragon, part. y obispado de Jaca. R. P., 31 vec., 83 hab. con San Jaime. Sit. en el valle de Broto, cerca del rio Ara (*Véase Broto*). Dist. 6 leguas de Jaca. Contribuye 2,013 rs. 20 mrs.

BERGÜENDA Y FONTECHA, Herm. de España, cuadrilla de Vitoria, provincia de Alava, en las inmediaciones del Ebro, compuesta solamente de las 2 villas Bergüenda y Fontecha. Tiene 2 AA. de herm., uno en cada una de estas villas; confina con los mismos pueblos y sitios que la villa de Bergüenda (*Véase*). Aunque hasta ahora se

ha representado en los congresos de prov. por el procurador de Vitoria, en virtud de los poderes que le tenia dados, ahora se representa por medio de su propio proc., que ella misma elige entre sus vecinos.

BERGÜENDA, V. S. de Esp., herm. de su nombre, y Fontecha, prov. de Alava, arz. de Burgos, vic. de Valdegovia. A. O., su teniente, 1 regidor, procurador síndico general, 1 A. de hermandad y 1 A. M. 96 vecinos, 360 habitantes, 1 parroquia, 1 hospital, cátedra de latinidad y escuela de primeras letras. Sit. en terreno desigual, á orillas del rio Omecillo y nuevo camino real de Bilbao á Pancorvo, al O., y 1 legua de distancia de la villa de Salinas de Anana. Conf. por N. con Tuesta y Espejo; por E. con Caicedo de Yuño y con Alced, por S. con el rio Ebro, distante un tiro de bala, que por esta parte divide á Alava de Castilla, y por O. con los montes de Bezantes, Villa de Sobron y Bañicabo. Produce granos de todas clases, y gan. lanar, vacuno y cabrio. Parte de los habitantes se dedican ademas á la arriería y carrettería.

BERGUÑO, L. de España, provincia de Asturias, concejo y arcip. de Caugas de Tineo, de la parr. de Cibuyo (*V. este art.*). Este lugar es aldea de Cibuyo, Sit. á la or. derecha del rio Narcea; confina con Villategil, Santa Eulalia y Castañedo, mediando dicho rio.

BERGUSA, L. S. de Esp., provincia de Aragon, partido y obispado de Jaca. A. O., 9 vec., 44 hab., 1 parr., 1 posito. Sit. 4¼ leguas de Jaca, en terreno montañoso; conf. con término de Ainielle, Oliban, la Rede y Escartin. Sus productos son los indicados en el artículo de la cab. de partido. Contr. 1,118 rs. 22 mrs.

BERLAIN, L. de España, en Navarra, Cendea de Galar, primer partido de la merind., arcip. y obisp. de Pamplona. Reg., 25 vec., 116 hab., 1 parr. Sit. á 1½ legua S. de Pamplona, y confina con Noaim, Esquíron, Subira y Muru. Para sus prod. (*V. la Cendea de Galar*). Ind. 1 molino harinero.

BERICIOSA (LA), L. de Esp., prov. de Asturias, conc. de Bimenes; 7 vec., 32 hab., parr. de san Emeterio (*Véase*).

BERIN, Ald. S. de Esp., en Galicia, prov. de Lugo, jurisd. de Peibas. Es una de las que componen la parroquia de san Lorenzo de Peibas (*Véase*).

BERINA, L. de Esp., prov. de Asturias; conc. de Valdés; 6 vec., 28 hab., parr. de san Miguel de Trevias (*Véase*).

BERINES (SANTA MARIA DE), Ald. S. de Esp., en Galicia, prov. de Betanzos, jurisd. de Pruzos, arz. de Santiago. J. O., 129 vec., 607 hab., 1 parroquia que tiene por aneja la de san Lorenzo de Irijoa. Sit. en la vereda real de Betanzos á Villalba, á la falda del monte Raña y orilla del rio Mandeu, que divide la parr. de san Cristobal de Muniferral. Tiene un buen puente que facilita el cruceo de Carballo-torto para el Ferrol. Su término se estiende ¾ de legua de N. á S y 5 de E. á O. Produce centeno, maiz y patatas. Contr. 1,576 rs. 13 mrs.

BERIÑA, Ald. S. de España, prov. de Asturias, concejo de Tineo, obispado de Oviedo; 7 vecinos, 31 hab. Contr. 120 rs. Derec. enag. 30 rs.

BERISIMO DE ARCOS. Felig. S. de Esp., en Galicia, prov. de Tuy, jurisd. de Salvatierra. J. O. 146 vec., 300 hab., 1 parr. Para su situacion y productos (*V. Oliveyra*) (San Lorenzo de).

BERJA (VENCI) V. R. de Esp., prov. y arz. de Granada, part. de Adra. A. O., 2,116 vec., 8,232 hab., inclusos sus 3 anejos Beneji, Alcaudiqui, Jarca y 18 cortijos de su jurisd., 1 parr. y otra que está suprimida en el anejo, 1 hospital ruinoso. El nombre de esta villa es de orig. arab. Sit. en una llanura de la costa, á la falda de la sierra de Gador, y toda la poblacion está separada en barrios, de modo que parece una cortijada; cielo alegre, clima sano y bella perspectiva. Produce su vega trigo, aceite y maiz, todo de regadio; en sus secanos trigo, cebada, centeno y buenas frutas de toda clase. Ind. fabrica de plomo de sus ricas minas de alcohol plomizo de que abunda la sierra de Gador; cantera de jaspes. Dist. 20 leguas de la cap. y 10 de camino militar de Guadix para Ballarias. Contr. 29,274 rs. 9 mrs.

BERLAN, Ald. E. de Esp., en Galicia, prov. y obisp. de Lugo, jurisd. de Monte Cubeiro. Es una de las que componen la parroquia de S. Ciprian de Monte Cubeiro (*Véase*).

BERLANAS, L. R. de Esp., provincia, y part. de Avila, Sexmo de San Juan. A. P., 185 vecinos, 316 hab., 1 parr. que tiene por aneja la de Gotarrendura, 1 posito. Sit. en

terreno llano; conf. por S. con Monsalape, por E. con Peñalba, por O. con Riocabado, y por N. con su anejo. Riega su término el río Adaja. Prod. pocos pastos, trigo, cebada, centeno, algarrobas, garbanzos, algunas legumbres, patatas, ajos, cebollas, fruta, algo de vino y ganado lanar. La extensión de su término es de 3,48 fanegas; 3,318 de tierras cultivadas, y 100 incultas; de las cultivadas 100 de primera clase destinadas á cebada, garr. y hostalza; 800 de segunda á cebada y trigo; 2,518 de tercera á centeno y garrobas; fertilidad general 3 por 1; tierras incultivables 100; que se siembran cada año 1,419, que descansan un año 1,419; empleadas en granos 2,838, en legumbres 10; en hortalizas y frutas 10; en nabos y patatas 10; en viñas 250; en pastos naturales 200; tierras concejiles 24; regadías 30; cultivadas por sus propietarios 100; por arrendadores 2,738; de mayorazgos cultivadas 720; de capellanías cultivadas 430; de comunidades religiosas cultivadas 215. Dista 3 leguas de la capital. Contr. 4,019 rs. 21 mrs.

BERLANGA, V. S. de España, (prov. de Soria, cab. de part. de su nombre, obisp. de Sigüenza; Vic. foránea. A. M. de primera clase con 2 ordinarios, 425 vec., 1668 hab., 1 parr. que es insignie iglesia colegiata con el título de Nuestra Señora del Mercado, creada por el Papa Leon X, año de 1514; su cabildo se compone de 5 dignidades, 12 canónigos, 4 raciones, y 9 medias raciones: 1 hospital, 1 conv. de cada sexo, 1 pósito, caja de correos, admin. subalt. de loterías. Sit. en una hondonada á quien dominan dos colinas. La baña el río Tulegones y el Escalote, muy abundante de pesca. A $\frac{1}{2}$ leg. corre el Duero. Produce trigo de varias especies, cebada, avena, legumbres, vino, frutas y mucha caza. Ind. cria de ganado lanar y vacuno. Dista 8 leguas E. de la capital, y 4 S. E. de Sigüenza; y desde el Burgo de Osma hay 6 horas de marcha militar, en cuyo intermedio se encuentra Lodares. Contr. 18,542 rs. 25 mrs. Derec. enag. 6,870 rs. 4 mrs.

BERLANGA, V. S. de España, prov. de Extremadura, part. de Llerena, Prior. de San Marcos de Leon. A. M. de primera clase con 2 ord., vic. foránea, 1,039 vec., 4,077 habitantes, 1 parr.; 1 hosp.; 1 pósito, administración subalterna de loterías. Sit. en un llano fértil, aunque con escaso terr. Produce mucho grano y pastos. Por sus

inmediaciones pasan dos riachuelos, en cuyas orillas hay arboledas, huertas, linos y fértiles sembrados. Fábrica de frisas y bayetas. Feria el 11 de febrero. Dista 19 leguas de la capital, 3 S. O. de la cabeza de partido, $\frac{1}{2}$ de Ayllones, 1 de Valverde, otra de Maguilla, 2 de Amaya y 3 de Guadalcanal. Contr. 46,821 rs. 6 mrs.

BERLANGA, L. Ecl. de Esp., prov. de Leon, partido de Ponferrada, abadía de Espinareda, obispado de Astorga. A. P., 90 vecinos, 350 hab., 1 parr., 1 conv. de monges Benitos llamado San Andres de Espinareda. Sit. en un collado con espesicion al N. en terreno barrizal, pegajoso y muy quebrado; máximas casas, mas propias para animales que para hombres. Escasea de aguas y de leña; el clima es destemplado y rudo que solo produce castañas, patatas, algun trigo y centeno. Las mugeres recogen un poco de lino, y de él hacen algunos tejidos ordinarios. Tambien se cria algun ganado vacuno y de cerda. Lo mismo que decimos de este pueblo debe entenderse de todos los de la jurisdiccion y particularmente de los mas inmediatos á este que son San Andres de Espinareda, Langre, Otero, Tambrio de arriba y de abajo y el Favero: en la intelgencia de que cuanto mas se van acercando á Asturias, Galicia, y aun á Castilla la Vieja, son tanto mas infelices y miserables, pues que carecen hasta de las cosas de primera necesidad. Dist. 4 leguas de la cabeza de part. Contr. 1,351 rs. 22 mrs. Derechos enag. 204 rs. 26 mrs.

BERLANGAS, L. S. de Esp., prov. de Burgos, part. de Aranda de Duero, comunidad y tierra de Roa, obisp. de Osma, R. P., 47 vec., 213 hab., 1 parr. Sit. cerca del Duero; confiná con Roa, Aranda y Hoyales. Produce granos y algun ganado, pero no vino ni aceite, porque las pocas viñas que tienen algunas veces estan en el pueblo de Hoyales, y el olivar que alli plantó el señor Calderon, obispo de Osma, fue destruido despues de su muerte con ocasion de los pastos. Dist. 13 $\frac{1}{2}$ leguas de la cap. Contr. 800 rs. 22 mrs. Derec. enag. 129 rs. 2 mrs.

BERLAY, Ald. Ab. de Esp., en Galicia, prov., obisp. y jurisd. de Lugo, y una de las que componen la parr. de san Mamed de Piñeiras (véase).

BERLENGAS (ISLAS), de Portug. prov.

de Estremadura, comarca de Leyria. Gobernadas por un sargento mayor. A 5 millas N. O. de la punta de Peñiche, llamada de Carbociro, está el grupo de estas islas, cuya latitud N. es de $39^{\circ} 26' 50''$, y su longitud occidental de Cadiz de $3^{\circ} 8' 30''$. La principal de estas islas tendrá como 1 legua de circunferencia, es de mediana altura, llana en su cumbre y escarpada en su contorno, á escepcion de una playa que tiene por la parte del E., que está defendida por una ortaleza, y en frente de la cual se pue de dar fondo en 15 ó 20 brazas de arena con abrigo de los vientos N. O. y S. O. A la parte de afuera y á la banda del N. E. tiene 2 farellones ó islotes, y al redor de ellos varios otros farelloncillos que hacen difícil y peligrosa la aproximacion á la isla principal, entre la cual y la ya dicha punta de Carbociro hay un canal de 5 á 6 millas de anchura, con 15 hasta 35 brazas de fondo, por el cual pueden pasar no solo embarcaciones sueltas sino escuadras. La guarnece un destacamento de 20 hombres que pasa allí de la plaza de Peñiche.

BERMAS, Ald. Ecl. de Esp., en Galicia, prov. y arz. de Santiago, perteneciente á la part. del Pino; 13 vec., 74 hab. (*V. Arca*).

BERMEJILLO, Barrio de Esp. del valle de Guenes, encartacion de Vizcaya, obisp. de Santander (*V. Guenes, valle*).

BERMEJO, Ald. R. de Esp., provincia, obispado y part. de Santander; valle de Cabezón de la Sal (*V. Ontoria, concejo*).

BERMELLAR, V. Ab. de Esp., prov. de Salamanca, obisp. de Ciudad-Rodrigo, Exenta de la jurisd. de part. A. O., 136 vec., 458 hab., 1 parr., 1 pósito, 2 castillos arruinados. Sit. entre los rios Camaces y Yeltes, á 3 leg. de Portugal, 14 de Salamanca, y 8 N. de Ciudad-Rodrigo; confina con los pueblos de Bogajo, Cerralbo, Olmedo, Bañobarez y Villavieja (*V. Lumbreras*). Produce trigo y centeno. Contr. 2026 rs. 22 mrs.

BERMEO (FLAVIO BRIGA), V. S. de Esp., en Vizcaya, obispado de Calahorra. A. O., 977 vec., 4215 hab., 2 parr., 2 conventos de frailes, 2 hospitales, 9 ermitas. Sit. á los $38^{\circ} 35'$ de long., $13^{\circ} 59'$ de lat. septentrional, en un recuesto, en la proximidad del Océano cántabro, donde tiene un puerto que es mas bien una cala poco profunda con la boca al E. N. E. Las puntas que le forman distan entre sí un cable, y poco adentro de ellas se hallan $4 y \frac{1}{2}$ brazas de fondo.

Al N. O. está la poblacion rodeada de un muro con 5 puertas. Tiene un muelle para pataches y lanchas de pesca que son muchas; pero en baja mar queda casi en seco. Su término comprende dos leguas de largó, $1 \frac{1}{2}$ de ancho, y $5 \frac{1}{2}$ de circunferencia; y confina por N. con la anteiglesia de Mundaca, por S. con la de Arrieta, villa de Munguya, y por O. con la república de Bísigo de Baguio. Esta villa de Bermeo se mira como el puerto de aquella costa, mas abundante de pesca, en la cual se ocupan varias lanchas de las que llaman de altura y otras menores para la pesca de sardinias. Estas se abrigan en una concha cerrada por un grueso muelle. Los mercantes forman una cofradia, cuyo mayordomo corre con las ventas del pescado, y con distribuir á cada lancha lo que la toca de su producto, con proporcion á su pesca, por hacerse aquellas en comun, subastándose cada tarde ó cada noche toda la pesca de aquel dia. Hay un asentista con la obligacion de tomar por cierto precio todo el pescado, por el cual en las subastas diarias no se ofrece mas. El que se toma en esta manera se escabecha, y para esta operacion hay un edificio considerable. Tiene esta villa en su jurisdiccion, y á 1 legua escasa de distancia á la punta de Machichaco, que termina al N. O. un fondeadero á propósito para buques del mayor porte; pero poco abrigado. Para defensa del puerto hay fortines con su correspondiente artilleria. En su término hay montes, de los cuales una mitad escasa está poblada de robles, como una octava parte de madroño, y el resto muy vacío. En estos montes hay abundancia de liebres y perdices, y tal cual javalí, varias fuentes, y una ferruginosa. Tiene el primer voto y asiento en las juntas generales de Guernica. Produce trigo, maiz, vino chacolí, castañas, nueces, peras y manzanas. Parte de estos frutos corresponden á las feligresías de Sta. Eufemia y Sta. Maria, san Juan de la Peña, san Pelayo de Baguio y á la de Albóniga. Ind. 21 molinos, 2 en la feliglesia de Santa Eufemia y Santa Maria, 15 en la de Albóniga, y 4 en la de san Pelayo de Baguio, donde hay tambien una ferreria. Celebra un mercado anual el dia de Santo Tomas Apostol. Es patria de don Juan Ugarte de Velsua, arquitecto-hidráulico, el cual trazó y ejecutó el muelle de su patria en 1560. Tambien es oriundo de esta villa el célebre poeta español

don Alonso de Ercilla, natural de Madrid, autor del Poema de la Araucana, y nació aquí también el célebre jurisconsulto Fortunato García de Ercilla (alias Artega). Sus armas son una cabeza de hombre; y debajo dos lobos y un barco bogado con remos tras de una ballena. Dist. 6 horas de marcha militar de Lequeytio, en cuyo intermedio está Nachitua.

BERMÉS (SANTA MARIA DE), Felig. S. de Esp., en Galicia, prov. de Lugo, jurisd. de Deza. J. Merino, 30 vec., 168 habitantes, 1 parroquia compuesta de las aldeas Campo, Riadigos, Orjás, Laraela, Ois pequeño, Ois grande, Bermés de Fondo y Casado-Bento. Contr. 945 rs. 30 mrs.

BERMÉS DE FONDO, Ald. S. de Esp., en Galicia; prov. de Lugo, jurisd. de Deza, y una de las que componen la parroquia de Santa María de Bermés (*Véase*).

BERMIEGO (NTRA. SRA. DE), Parr. de Esp., prov. de Asturias, concejo y arcipr. de Quirós, dec. y obispado de Oviedo; 73 vecinos, 356 habitantes en toda la feligresía, 1 iglesia parroquial, 3 capítulos. Sit. al E. del río principal que atraviesa el concejo, y que tiene el mismo nombre, y á la entrada de éste por el puerto de las Andruás, en terreno alto y montuoso. Conf. por N. con térm. de Tene, anejo de las Agüeras, y con los de Pedrobeja mediando dicho puerto; por S. con la de Salcedo; por E. con los de Riosa, mediando montañas; y por O. con Casares y las Agüeras. Comprende esta parroquia solo el lugar de su nombre y éste de 3 barrios muy inmediatos y bien situados, y una casería llamada de Cortelgos, algo distante del pueblo hacia el O. En uno de sus barrios nace una fuente tan abundante que sola ella hace moler varios molinos harineros, y bajando despues serpenteando por un espacioso valle de prados, los hacen fértiles que estan reputados por los mejores de todo el concejo. Sus heredades son buenas y los pastos de montes excelentes: las vecindades se dedican á la agricultura y pastoreo. Contr. 433 rs. 18 mrs.

BERMIEGO, Lugar de Esp., provincia de Asturias, concejo de Quirós; parroquia de Bermiego. (*V. este art.*)

BERMIL, Ald. S. de Esp., en Galicia, prov. de Lugo, jurisd. de Paradela, y una de las que componen la parroquia de Santa Cristina de Paradela (*Véase*).

BERMILDE, Barrio de Esp., prov. de

Asturias, concejo de Gijón; 3 vec., 14 hab., de la parroquia de Céares (*Véase este art.*)

BERMILLO, L. S. de Esp., provincia y obisp. de Zamora, part. de Carbajales. A. P., 75 vecinos, 292 habitantes, 1 parr. Produce centeno, mucha legumbre, algun lino y ganado lanar; y en su término nace el arroyo de Riomalo. Dist. 6 leguas de la capital. Contr. con la cuadrilla.

BERMILLO, L. R. de Esp., provincia y obisp. de Zamora, part. de Sayago. A. P., 108 vecinos, 493 hab., 1 parr., mediano caserío, 1 pósto. Sit. en la carretera que conduce desde Zamora á Ferroséile; conf. con Fadón y Pasariégos, de iguales ó semejantes productos que son granos, ganados y leña. Dist. 7 leguas de la capital, en cuyo intermedio estan Pererucla y el espesado Pasariégos. Contr. 5,259 rs. 11 mrs.

BERMILLO DE CAMPEAN, Cot. Red. R. de Esp., prov. de Zamora, part. de los lugares del Vino. Sit. á 2 leguas y $\frac{1}{2}$ de la capital; conf. con Casaseca de Campean, Peleas de abajo, Almancaña y el Hospital. Produce granos, pastos y vino.

BERMUN, Ald. S. de España; en Galicia, prov. y arz. de Santiago, jurisdiccion de Corcubion. Esta aldea compone parte de la feligresía de Pereiriña. (*Véase*).

BERMUN, Ald. Ecl. y S. de España, en Galicia, prov. y obisp. de Lugo, jurisd. de Rendas y Sirgueiros, y una de las que componen la parroquia de santa Cristina del Visó (*Véase*).

BERMUY (SANTIAGO DE), L. R. de España, en Galicia, prov. de Betanzos, jurisd. de Caabéiro, arz. de Santiago. J. O., 47 vecinos, 107 hab., 1 parr. Su situacion y productos se hallarán en el artic. Faéyra. Está á la márgen derech. del río Cantéiras. Conf. con las parroquias de Riva de Ume y Faéyra. Tien. enfrente y del otro lado del río el monte de Peña d.ó Cárro. Contribuye 312 rs. 24 mrs.

BERNAGOITIA, Ald. de España, de la Anteig. de Amorebieta, merind. de Zornoza, Señ. de Vizcaya, obisp. de Calahorra; consta de 14 casas, y en ellas 76 hab., esparcidos en la banda meridional de la ferriera de Berna (*V. Amorebieta*).

BERNALES, L. de España del valle de Carranza; en Vizcaya, obisp. de Santander, 1 parr.

BERNARDOS, L. R. de Esp., provincia, obisp. y part. de Segovia, Sexmo de

santa Eulalia. A. P., 495 vec., 2016 habitantes, 1 parr., 1 pósito. (V. Miguel Anez). Está en terreno bajo á $\frac{1}{2}$ legua del rio Eresma, que corre por la parte de N. y á 1 E. de Carbonero. Produce granos, vino y ganados. Ind. fabrica de paños catorceños y sayales. Dist. 5 leg. O. de la capital. Contribuye 46,554 rs. 12 mrs.

BERNÉ, Desp. Ecl. de Esp., provincia de Aragon, part. de Cinco villas. A. O.

BERNEDO, Herm. de Esp., de la cuadrilla de Vitoria, prov. de Alava, compuesta de la villa de Bernedo y sus 3 aldeas, que son Villafria, Navarrete y Angostina. Confina por N. con Urturi de la herm. de Marquinez y con el lugar de Obecuri del condado de Treviño, por E. con Marañon de la provincia de Navarra, por S. con la villa de Cripán de la herm. de la Guardia y con la de la poblacion de Navarra, y por O. con la villa de Lagran de la herm. de tierras del Conde. Estiéndese su jurisdiccion como $\frac{1}{4}$ legua de N. á S. y $\frac{1}{4}$ de E. á O. Estos 4 pueblos comprenden 134 vecinos, y se compone de un solo concejo y ayuntamiento con A. O. y su teniente, 2 regidores de la villa y otros tres de las 3 aldeas. La sierra elevada que tiene este valle á la parte del S. separa á la Rioja alavesa de esta provincia. Está poblada de árboles silvestres, y en dicha sierra, en el camino que va á la villa de la Poblacion y en sus confines, se halla un mineral resinoso, que aunque se ignora á punto fijo lo que es, se discurre sea azabache; y muy cerca de allí se halla tambien una arena que llevan los alfareros de Marañon, Ullibarri y otras partes para dar barniz á la loza ordinaria que allí trabajan. Igualmente se encuentran terrenos abundantes de greda, que conducen á Estella y otros parages para limpiar los paños y bayetas, y de almazarron. Se crían en estos montes muchas yerbas medicinales, y animales de varias especies, como javalics, lobos, corzos, zorros y liebres; y en los riachuelos que descienden de dicha sierra, y que incorporados despues con otros forman el rio Ega, se hallan truchas especiales, anguilas, cangrejos y varios pececillos, y en todo el valle caza de perdices, codornices y aves comanes.

BERNEDO, V. S. de Esp., hermandad del mismo nombre, prov. de Alava, vic. y ancip. de Campezo, obisp. de Calahorra y a Calzada. Se gobierna por la misma justi-

cia de la hermandad; 60 vec., 700 hab., 1 parr., 2 erm., 1 escuela de primeras letras. Sit. en terreno emiente, á la falda de la gran cordillera de montañas que dividen por esta parte á la provincia, y la separan de la Rioja al S., con alguna inclinacion al E.; por los puntos de E. y O. goza de la agradable vista que le presenta una estendida y fértil campiña. Tiene la villa 3 calles principales, y en sus estremos otros tantos portales. A distancia de $\frac{1}{2}$ de legua de la villa, en el camino que va á Villafria, nace una fuente caudalosa originada del rio Ega; tiene ademas otras 2, una en el recinto de la poblacion, junto á la muralla, á la parte de S., y otra hacia el O. como á un tiro de escopeta. Produce toda clase de granos, y tiene buen monte. Dista 5 leguas de Vitoria.

BERNESGA, Valle de Esp., provincia de Leon; consta de 16 pueblos, cuyos vecindarios pueden verse en sus respectivos artículos. Su situacion es un cuadrilongo desigual, de 3 leguas y $\frac{1}{2}$ de largo, contadas desde el punto de Llanos á su izquierda, y la Hobla á su derecha hasta el camino real de León á Astorga y Galicia; su latitud no pasa de $\frac{1}{2}$ legua, y en su mayor anchura de 1. Los pueblos que le componen son Llanos, Valsemana, Sorribos, la Seca, la Robla, Cascentes, Alcedo, Sariegos, Cuadros y Villabura, Pobladura, Campo y Santibañez, Cabanillas, Valle y Carbajal, Azadinos, Lorenzana, Ferral, S. Andrés del Rabanedo, Trabajo del Camino y Villabalter, pertenecientes al concejo de Alba y á las hermandades de Bernesga de abajo y de arriba; estan situados á las orillas y nacimiento de los rios Bernesga, Torio, Porma, Curruño y Boñar, que desembocan en el Esla. En su curso riegan las vegas del centro por medio de cauces, y hacen mover 30 molinos harineros. La principal cosecha del valle es el centeno, y cuando mas $\frac{1}{4}$ de trigo tremesino; abunda de lino que hilan, tuercen y blanquean las mugeres con esmero, y le venden en las ferias ó mercados inmediatos, ó le llevan á Castilla y aun á la Mancha. Otro ramo de bastante utilidad es la cria de pavos y el heno para el ganado vacuno y caballar; tambien le tienen lanar y cabrio, bastante miel y cera de la mas esquisita, y maderas. Se divide, como hemos insinuado, en dos hermandades de arriba y de abajo;

advirtiendo que los pueblos situados al O. de la montaña están a las dos orillas del río Bernesga, los que están al E. de la misma guarnecen las orillas del río Bónar, y los que ocupan el centro están colocados en las orillas del Torío ó de los dos cauces que se extraen de él.

BERNESGA, Río de España que nace en los confines de la provincia de Asturias con la de León, en la falda meridional del puerto de Pajares. Corre de N. á S. atravesando primero la parte superior de la abadía de Arbas, luego el concejo de la Tercia, después entre el de Vega de Cervera y el de Gordon, cortando una parte de este último; pasa después al concejo de Alba, que atraviesa por su longitud lo mismo que la hermandad de Bernesga de arriba, y dejando al S. O. la de abajo y al E. la ciudad de León, mezcla sus aguas con las del Torío. En su curso se ve casi siempre á su izquierda y á corta distancia el camino real de Pajares, y baña los términos de Villanueva del Camino, Villanapliz; los de varios pueblos del concejo de Gordon que tienen esta misma denominación, el de la Robla, Carbajal y Pobladora de Bernesga.

BERNINCHES, V. S. de Esp., prov. y part. de Guadalajara, arz. de Toledo. A. O., 186 vec., 630 hab., 1 parr. Sit. en un barranco entre dos arroyos que desaguan en el Tajo. Conf. con términos de Alocén, Alóndiga y Nuestra Señora de la Salceda. Produce trigo, cebada, avena, centeno, cáñamo, viñas, olivos, alazor, nogueras y cerezas. Dist. 5 leguas de la capital. Contr. 5,915 rs. 12 mrs.

BERNOY, L. R. de Esp., prov., part. y obisp. de Salamanca, cuarto de Peña del Rey. A. P., 9 vec., 43 hab., 1 parr. Sit. á 4 leguas y $\frac{1}{2}$ de la capital, cerca del nacimiento del río Valmuza. Conf. con término de Zamprón, Siete Carreras, Rozados y Carrascal del Asno. Produce granos, pastos y ganados. Contr. 1,186 rs. 26 mrs.

BERNUECES (SAN PEDRO DE), Parr. de Esp., prov. de Asturias, conc. y arcep. de Gijón, dec. y obisp. de Oviedo; 48 vecinos, 228 hab., 1 iglesia parroquial, 3 ermitas. Sus términos están mezclados y confundidos con los de la parroquia de san Miguel de las Dueñas; tanto, que en algunos parajes se ve un día ó jornal de bueyes que diezma en la una cercado de otros que diezman en

la otra, y careciendo de división de territorio, solo por tradición saben sus vec. donde les corresponde diezmar. Este distrito está situado al S. de la villa de Gijón, y á $\frac{1}{2}$ legua de distancia en un llano que es parte del valle formado por el monte que principia en la parroquia de Somio. Su extensión de N. á S. es poco mas de $\frac{1}{2}$ de legua y algo menos de E. á O. Conf. por N. con Ceares, por S. S. E. con Santurio, por E. con Cabuénos y por O. con Vega y Granda. Hay 2 parroquias anejas, la de san Miguel y la de san Tirso. Los vecinos son labradores, y cogen los frutos comunes en el concejo. Hay aquí bastante arbolado, principalmente manzanos, y correspondiendo la cosecha, se hacen 240 pipas de sidra. Muelen 2 molinos harineros en este distrito, conocido así como su parroquia en todo el concejo como fuera de él, con el nombre de Castiello. Dist. 1 legua de la cabeza de partido. Contr. 3to reales. Derec. enag. 70.

BERNUES, L. Ab. de Esp., provincia de Aragón, part. y obisp. de Jaca. A. O., 50 vec., 158 hab., 1 parr. Sit. á 2 leguas de Jaca en terreno montuoso, cerca del nacimiento del río Bataragua. Conf. con término de Artáso, Osia y la venta de Beltran. Sus productos son los mismos que los de la cabeza de partido. Contr. 3,356 rs.

BERNUY, L. S. de Esp., prov., obisp. y part. de Segovia, tierra de Coca. A. P., 59 vec., 240 hab., 1 parr., 1 pósito. Sit. en terreno árido; pero sus moradores se dedican con esmero á la agricultura y á la cria de ganado lanar, y de los muchos pinares que hay en su término recogen pez, resina, aguarras y pinones. Dist. 8 leguas de la capital. Contr. 4,356 rs. 19 mrs. Derechos enag. 536 rs. 20 mrs.

BERNUY, Desp. S. de Esp., provincia y part. de Segovia, Sexmo de san Millán. Justicia, la de la villa de Madrona.

BERNUY DE PARRACES, Despob. de Esp., prov. y part. de Segovia, Sexmo de la Trinidad. Justicia, la de la villa de Marugan. Sit. á corta distancia de Parraces, entre cuyos pueblos corre un arroyo que desagua en el río Moros, junto á Marazoleja. Conf. con término de Marugan, Cobos de Segovia y Etreros. Produce granos, legumbres, pastos y ganados.

BERNUY DE PORREROS, L. R. de Esp., prov., obisp. y partido de Segovia,

exmo de C. abezas. A. P., 6½ vec., 274 habitantes, 1 parr., 1 pósito. Sit. á 1 legua de la capital. Conf. con los pueblos de la Higuera, la Mata, Encinillas, Roda y la venta y molino de san Medel. Sus productos y demas circunstancias son los indicados en los artículos Turégano y Cuellar. Contribuye 2,203 rs. 12 mrs.

BERNUY, DEL VIZCONDADO DE CASTELLBÓ, L. S. de Esp., prov. de Cataluña, correg. de Talarn; obispado Seo de Urgel. A. O., 4 vec., 22 hab., 1 parr. Produce centeno y legumbres. Dist. 5½ horas de Barcelona y 12 de Talarn. Contr. 660 rs. 12 mrs.

BERNUY DE LA BAILIA DE CLARET, L. S. de España, provincia de Cataluña, corregimiento de Talarn, obisp. de Seo de Urgel, Abad. de Gerri. A. O., 6 vecinos, 28 hab., 1 parr. Sit. en terreno montañoso y falto de agua. Produce trigo, vino y aceite. Dist. 48 hor. de Barcelona, y 9 de Talarn. Contr. 732 rs. 30 mrs.

BERNUY SALINERO, L. R. de Esp., prov. obisp. y part. de Avila, Sexmo de Santiago. A. P., 35 vec., 157 hab., 1 parr. que tiene por anejo a Vicolozano. La estension de su térm. es de 2,167 fanegas; 600 de tierras cultivadas, 1,125 de incultas; de las cultivadas 70 de primera clase destinadas á trigo, cebada y garbanzós, 200 de la segunda á centeno y garrofas, 420 de la tercera á legumbres; fertilidad general, 5 por 1; tierras incultas cultivables 1,125; 80 de primera clase, 220 de segunda, 825 de tercera; incultivables 60; que se siembran cada año 351; que descansan un año 343; empladas en granos 686; en legumbres 4; en hortalizas y frutas 2; nabos y patatas 3; en pastos naturales 200; en artificiales 90; tierras concejiles 200; regadías 4; cultivadas por sus propietarios 6; por arrendadores 580; de mayorazgo cultivadas 164; incultas 298. Es pueblo escaso de agua. Sit. en el camino real de Madrid á Avila, en la falda de las sierras, terreno áspero y quebrado: clima frio en invierno y caluroso en el estío. Conf. por O. con su cap., por N. O. con Vicolozano, por N. con Berrocalejo y Mediana, por E. con Ojos-almos, y por S. con el despoblado de Civiercos. Produce trigo, cent., cebada, garbanzós, algarrobas, patatas, bellota, legumbres, alguna fruta, bastante ganado y caza. Dist. 1½ leguas O. de la capital. Contr. 2,065 rs. 18 mrs.

BERNUY ZAPARDIEL, L. R. de Esp.,

prov., obispado y partido de Avila. A. P., 52 vecinos, 227 hab., 1 parr., 1 pósito. La estension de su térm. es de 2,122 fanegas de tierras cultivadas, de las cuales 370 de primera clase destinadas á trigo y cebada; 640 de segunda á trigo y garrofas; 1,112 de tercera á centeno; fertilidad general, 4 por 1; tierras que se siembran cada año 1,040; que descansan un año 1,082; empleadas en granos 1,040; en pastos naturales 30; tierras concejiles 5, cultivadas por sus propietarios 26, por arrendadores 2,096; de mayorazgos cultivadas 1,107; de capellanías cultivadas 213; de comunidades religiosas cultivadas 776. Es pueblo escaso de agua. Produce granos y pastos. Dist. 7 leguas de la capital. Contr. 4,571 rs. 20 mrs.

BERODIA (SANTA MARIA MAGDALENA DE), parr. de Esp., provincia de Asturias, concejo y arcip. de Cabrales, arcid. de Villaviciosa, jurisd. de Carreña, obisp. de Oviedo, comprende el lugar de su nombre, 36 vec., 164 hab., 1 parr. Sit. en alto al S. O. entre la montaña de Ondón que le ciñe por S. y el rio Casañó que le baña por N. Conf. por este rumbo con Puertas, por el S. con la dicha montaña, por E. con Inguaño, y por O. con Molina. En un arroyo que pasa por el E., á 500 varas del pueblo y entra luego en el rio Casañó, hay algunos molinos. El cura de esta parroquia tiene obligacion de decir misa á los vecinos de Inguaño, la mitad de los cuales son sus feligreses. Dist. ¾ de legua de Carreña. Contr. 404 rs. 14 mrs. Derec. enag. 94 rs. 1

BEROIZ, L. S. de Esp., en Navarra, del valle de Izagondoa, cuarto partido de la merindad de Sangüesa, arcip. de Ibargoiti, obisp. de Pamplona; 1 diputado y justicia ordinaria, 2 casas, 20 hab., 1 parr. Sit. en llano á la derecha del rio Irati, al N. O. de la ciudad de Sangüesa de la que dista 4 leguas. Confina con los lugares de Urbicain, Turrillas, Indurain y Ardanaz. Tiene un monte robledal. Para sus productos (*V. el artículo Izagondoa, valle*).

BERONES, L. de España, provincia de Asturias; concejo de Piloña; 23 vecinos, 117 hab., parroquia de Ques. (*V. este art.*).

BERTAMIL; Ald. Ab. de España, en Galicia; prov., obisp. y jurisd. de Lugo, y una de las que componen la parroquia de Santiago de Entrambas-aguas (*véase*).

BERTAVILLO, V. R. de Esp.; prov. y obispado de Palencia, partido de Cerrato.

A. O., 206 vec., 862 hab., 1 parr., 1 pósito. Sit. en una altura que no tiene otra entrada sino por el llano que está al N., hacia el S. tiene una anchurosa vega y en ella una ermita; la baña un arroyuelo que nace en Hermece y sobre él tres molinos harineros. Produce pinos, trigo, cebada, avena, anís, cominos, garbanzos, algun vino, ganado lanar, cabrío, vacuno y yeguar. Ind. tráfico de lencería, mantas, hilos, sedas y otros géneros. Dist. 4 leguas de la capital. Contr. 8,500 rs. 20 mrs. Derec. enag. 395 rs. 20 mrs.

BERTIZ, V. S. de España, en Navarra, valle y arcip. de Bertizarana y merindad, sexto part. y obispado de Pamplona. A. O., 3 casas, 3 vecinos, 14 hab., 1 parr. Conf. con Oronoz, Oyeregui, Narvarte y mont. de Sumbilla. Baña la villa y sus tierras el río Chico que se une con el Bidasoa, en el palacio de Reparacea que le cae á la derec. Para dividir éste de los mont. de Vidaso, hay una pared ó muralla de losas que corre como 2 leguas con direccion á N. por las cúspides de Suspiro, Ezquirin, Aizcolegui y Ortegui, hasta llegar á los térm. de las Cinco villas. Para sus productos (*V. Bertizarana, valle*). Dist. 8 leguas N. de Pamplona y $\frac{1}{2}$ por el mismo rumbo de Narbarte.

BERTIZARANA, Valle de España, en Navarra, sexto partido de la merindad y obisp. de Pamplona. Se estiende de E. á O. 1 legua, y $\frac{1}{4}$ de N. á S. en la falda de los Pirineos. Forma este valle las sierras de Arizcolegui, por la parte de Sept., y por la opuesta las de Garmendi. Conf. por N. con Sumbilla y Cinco-villas de la montaña, por E. con Baztan, por S. con Ulzama, y por O. con la villa de San Estevan de Lerin, con quien parte término. Aunque este valle cae tan en medio del puente que hay en el Vidaso al N., tiene su canal muy buenas tierras, que producen trigo, maíz, nabos, lino y cidra; y en los cerros hayas, robles, castaños, nogales y otros árboles, buenas yerbas para los ganados. De las altas cumbres del señorío de Bertiz, se precipitan muchos arroyos que corren por lo profundo del valle, hasta incorporarse con el río Bidasoa, en el gran puente que hay junto al palacio de Reparacea. Consta este valle del señorío de Bertiz y lugares de Legasa, Narvarte, Oteiza y Oyeregui, cuyos vecind. se verán en sus art. Hace cabeza Narbarte, y en él reside el alcalde comuna que nombran los pueblos realengos, y cada pueblo elige

sus regidores. Lleva por blason en su escudo una sirena con un peine en la derecha y un espejo en la izquierda.

BERTIZARANA, Arcipr. de Esp., del obisp. de Pamplona, en Navarra. Se compone de 2 villas y 11 pueblos, que son Donamario, Elgorriaga, Gaztelu, Ituren, Legasa, Narvarte, Oyeregui, Orona, Oiz, Sumbilla, Urroz y las villas Zubieta y Santesteban, cuyos vecindarios se verán en sus artículos. En este arciprestazgo está comprendido el partido de las Cinco villas de la montaña de Navarra, que son Arana, Echalar, Yanci, Lesaca y Vera.

BERTO A (STA. MARIA DE), Ald. S. de Esp., en Galicia, provincia de la Coruña, jurisdiccion de Ardaña, Bertoa, Carballo y Rus. J. O., 113 vecinos, 507 hab., 1 parr. Para su situacion y productos (*V. Oza, san Betsimo de*). Esta cerca del río Carballo y límites de la provincia de Santiago; conf. con las parroquias de Carballo, Sisame, Verdes y Puenteliban. Contr. 1,425 rs. 12 mrs.

BERTOLA (SANTA COMBA DE), Felig. Ecl. de Esp., en Galicia, prov. y arz. de Santiago, jurisd. de Pontevedra. J. O., 98 vec., 635 hab., 1 parr. Sit. en la campina de Pontevedra, arciprestazgo de Morrazo; conf. por N. con Salcedo y Torneza, por E. con Canicomba, por S. con Figuerido y Puente san Payo, y por O. con Lourizan y Marin. Sus productos son los mismos que los de la campina de Pontevedra (*Véase*). Contr. 2,566 rs.

BERTOS, Ald. Ord. de Esp., en Galicia, prov. y obisp. de Lugo, jurisd. y encomienda de Puerto-Marin san Juan. Es una de las que componen la parroquia de Santiago de Villeiriz (*Véase*).

BERUELA, Monast. R. de Esp., prov. de Aragon, partido y obisp. de Tarazona. A. O., 18 vec., 77 hab. Dista 2 leguas de Tarazona.

BERVEGUERA, L. R. de Esp., prov. de Asturias, concejo de Navia; 5 vecinos, 23 hab., parroquia de Villayon (*Véase*).

BERVINZANA, V. R. de España, en Navarra, merindad de Olite, obispado de Pamplona. A. O., 86 casas, 118 vec., 440 hab.; 1 parr., 1 erm., 1 palacio. Sit. en un llano á la márgen derecha del río Arga, sobre el cual tiene un puente, y se crian anguilas y barbos, y á sus márgenes hay un soto muy dilatado y abundante de caza;

confina con la ciudad de Tafalla, que dista 2 leg., y con la villa de Larraga y Miranda á $\frac{1}{2}$. Produce trigo, cebada y vino. Dista 6 y $\frac{1}{2}$ leg. de Pamplona.

BERZOCANA DE SAN FULGENCIO, V. R. de Esp., y provincia de Extremadura, part. de Trujillo, obispado de Plasencia. A. O., 321 vecinos, 1,125 hab., 1 parr., 1 pósito. Llámase así esta villa, porque en ella se veneran las insignes reliquias de las cabezas de san Fulgencio y santa Florentina. Sit. en un valle de las sierras de Guadalupe; terreno áspero, cubierto de robles y otros árboles. Es muy fresco por las muchas aguas que recibe de las sierras que forman el río de su nombre. Produce poco trigo, centeno y alguna cebada, frutas, lino, garbanzos, miel y ganados. Dist. 24 leg. de la cap., y 7 de la cab. de part. Contr. 8,479 rs. 11 mrs.

BERZOSA, V. S. de Esp., prov. y arz. de Burgos, partido de Aranda de Duero. A. O., 86 vec., 368 hab., 1 parr. Sit. en el arciprestazgo de San Estevan, á orilla del río Rejas que baña sus términos; confina por N. con Zayas de Bascones y Valdeosmia, por E. con Valdegrulla, por S. con Valdealbin, y por O. con Villalba (*v. Osmá, obispado*). Dist. 19 leg. de la cap. Contr. 2,290 rs. 26 mrs.

BERZOSA, V. S. de Esp., prov. y arz. de Burgos, part. y merind. de Bureba, Cuadr. de la Vid. A. O., 36 vecinos, 152 hab., 1 parr. Su situacion y productos se hallarán en el art. Castil de Lencas. Está en la carretera que conduce desde Madrid á Francia, entre Briviesca y Cubo, intermediando entre el primero la venta de Cameno, y entre el segundo el río Matapan, que se pasa por Puente. Dist. 8 leguas de la cap. Contr. 1,403 rs. 2 mrs.

BERZOSA, L. S. de España, arz. de Toledo, provincia y part. de Guadalupe, tierra de Buytrago. A. P., 30 vec., 125 hab., 1 parr. Sit. á 8 leguas de la capital, en el camino que conduce desde Buytrago á Cervera, cerca del río Lozoya que corre por su O., y confina con término de Robledo de la Jara, Puebla de la Muger muerta y Paredes de Buytrago. Su exposicion es al N. O.; tiene alegres vistas, pero sus calles y casas son muy malas. Produce granos, pastos, leña, y 1,000 cabezas de ganado lanar estante. Contr. 489 rs. 10 mrs.

BERZOSA DE LOS HIDALGOS, L. R. de España, prov. de Palencia, partido de

Carrion. A. P., 4 vec., 19 hab. Sit. cerca del nacimiento del río Buedo, en el valle de Ojeda. Conf. con los pueb. de Micieces, Villavega, la Vid y Bascones. Prod. granos, legumbres, hortalizas, pastos y ganados. Dista 8 leg. de la cabeza de partido. Contr. 62 rs. 12 mrs. Derec. enag. 37 rs. 33 mrs.

BERRABIA, Desp. de Esp., y en Navarra, del valle de Lana, segundo partido de la merind. de Estella, obisp. de Pamplona. Es un campo triangular, cercado de 3 órdenes de altas peñas que dejan en medio una llanura de $\frac{1}{2}$ leg. de ancho, con 3 angostas entradas y salidas en los ángulos de N. O. y S.; por la primera confina con Zúñiga, por la segunda con Gastiain, y por la tercera con Orhisio. Solas las cumbres del S. son accesibles, y las aguas que nacen en este campo no tienen otra salida que las ya insinuadas. Este valle es comun, y se siembra por los vecinos de Gastiain (*Véase*). En lo antiguo estuvo defendido de un fuerte castillo, de que se ven vestigios en las cumbres del N., en el sitio que por esta causa se llama Muro; y en las de E. hay otra altura, que se dice Monte de Ormas, que equivale á Monte del Paredon. Con efecto, se hallan señales de cimientos y su proximidad á San Sebastian de Gastiain, y los rastros de antigüedad romana que se descubren en aquel parage, no permiten dudar de que en lo antiguo fue alguna poblacion importante. Se cree que en este campo tuvieron varios encuentros los Reyes de Castilla y Navarra.

BERRACO (st), L. R. de España, prov. obisp. y part. de Avila, Sexmo de Santiago. A. P., 220 vec., 1,117 hab., 1 parr. Sit. en la serranía de Avila á 4 leg. de esta ciudad, caminando antes por un despoblado de más de 3 leg. hasta pasar el puerto de la Palomera. En esta distancia hay otros puertos llamados de Mijares de Castilla, etc. A 1 leg. de la ciudad se pasa junto al caserío de la Fresneda, donde hay 1 iglesia abandonada, y no lejos un bulto como los puercos ó elefantes de Avila. El Berraco es la cabeza de la serranía, y está rodeado por todas partes de altos cerros, mucho monte de pino y grandes encinas, por entre las cuales corren los rios Alberche y Fasnatas. El traje de las mugeres es muy notable por una especie de dalmática ceñida muy alta y con orlas á los lados. Las casadas llevan una toca de gasa revuelta por cabeza y cuello; unas y

otras van regularmente descalzas, excepto los días festivos que se engalanan á su modo. La estension de su térm. es de 5,235 fanegas; 2,492 de tierras cultivadas; 2,743 de incul-tas; de las cultivadas 48 de primera clase destinadas a trigo y lino; 330 de segunda á centeno; 2,114 de tercera clase á garrobas; fertilidad general 5 por 1; tierras inculti-vables 2,743; que se siembran cada año 830; que descansan 2 años 1,660; empleadas en granos 2,444; en legumbres 2; en primeras materias 48; en viñas 600; en pastos natu- rales 120; tierras concejiles 472; baldios 400; regadías 48; cultivadas por sus propietarios 2,000; por arrendadores 500; de cape- llanías cultivadas 150. Es pueblo ceasó de agua. Dist. 4 leguas de la capital. Contr. 6,268 rs. 31 mrs. Derechos enag. 4,127 rs. 26 mrs.

BERRANDE, Felig. S. de España, en Galicia, prov. y obisp. de Orense, jurisd. de Soto Vermud. J. O., 246 vec., 1,438 hab., 1 parr. que comprende 10 aldeas. Sit. en tierra de Ríos, llamado las Fricyras (*V. Ríos*). Está inmediato á los confines de Portugal; linda con las parr. de Arzuña, Quiraz, Sotchaoy y Moyalde. Produce vino, centeno, algun trigo y castañas. Contr. 3,500 rs.

BERRANDULEZ, L. E. de Esp., prov. y obisp. de Santander, part. de Laredo, valle de Tudela y Relloso. A. O., 23 vec., 82 hab., 1 parr. aneja de Arteta. Sit. á $\frac{3}{4}$ de legua N. de la cordillera de Uliá ó Igaña, en una hondonada rodeada de montañas y bosques de encinas (*V. Santolaja*). Pro- duce grana de encina, trigo, cebada, maíz y legumbres. Dist. 21 $\frac{1}{2}$ leguas de Burgos. Contr. con el valle.

BERREDO (*TRIGUNDUS*), Felig. S. de Esp., en Galicia, prov. de Santiago, jurisd. de Borrageyros. J. O., 16 vec., 71 hab., 1 parr. Contr. 532 rs.

BERREDO, Felig. Ab. de España, en Galicia, prov. y obisp. de Orense, jurisd. de Celanova. J. O., 130 vecinos, 556 hab., 1 parr. que comprende varios pueblecitos. Sit. en el valle de Celanova á $\frac{1}{2}$ legua del monasterio de este título. Produce maíz, poco centeno, trigo, castañas y vino de inferior calidad. Contr. 3,900 rs.

BERREDO (*SAN MIGUEL*), Feligresía y col. red. S. de España, en Galicia, prov. y obisp. de Orense, jurisd. de su nombre. J. O., 45 vec., 216 hab., 1 parr. Sit. en el

valle de Celanova (*V. Milmanda*). Produce maíz, algun trigo y castañas. Contr. 364 rs. Derec. enag. 180 rs.

BERREDO, Aldea S. de España, en Galicia, prov. y obisp. de Lugo, jurisd. de Villar. Es una de las que componen la parroquia de Santiago de Dorra (*Véase*).

BERRENDILLA, Desp. R. de España, prov. y part. de Avila. Dist. 7 leguas de la capital. Contr. 264 rs. 24 mrs.

BERREO (*SAN MAMED*), Felig. S. de España, en Galicia, prov. de Santiago, jurisd. de Budiño. J. O., 45 vec., 209 hab., 1 parr. Su situacion y productos se hallarán en el artículo Vilouchada (San Vicente). Está á orillas del rio Lengulle, cerca de su desembocadura en el Tambre. Confina con las parroquias de Chayán y Castiño. Contr. 354 rs. 12 mrs.

BÉRRES (*SAN VICENTE*), Felig. E. de España, en Galicia, provincia y arz. de Santiago, jurisdiccion de Tabeyros. J. O., 142 vec., 623 hab., 1 parr. Su situacion y productos se hallarán en el artículo Parada- la (Santa María) y Ribeira, con quien confina por N.; por E. con Oca, por S. con Remesár, y por O. con Riobó. Contr. 3,800 rs. Derec. enag. 1,257 rs.

BERRIATUA, Ald. de Esp., señorío de Vizcaya, merindad de Busturia, part. de Bilbao, obisp. de Calahorra; 1 Reg., 180 vec., 900 hab., 1 parr. Sit. en terreno llano, aunque rodeada de montañas escabrosas y á la izquierda del rio Oudarroa. Conf. por N. con el Océano y la villa de Oudarroa, por E. con Mendeja y Amoroto, por S. con Jemein y por O. con la provincia de Guipúzcoa. Tiene el 24 asiento y voto en las juntas generales de Guernica. Produce trigo, maíz, alubias, habas, patatas, man- zanas, castañ. y vino chacoli. Ind. 2 ferrieras que labran hierro. Es patria del doctor don Domingo Hilario de Ibaseta; nació el año de 1774; fue médico de ejército en la campaña de 1795, y por una disertacion que escribió de las enfermedades que reina- ron, le nombró la real sociedad Vascongada por su socio profesor; es consultor de la junta superior de Sanidad del señorío de Vizcaya, titular de la villa de Bilbao, y médico honorario de cámara de S. M. el Señor Don Fernando VII (Q. D. G.).

BERRICANO, L. S. de Esp., prov. de Alava, herm. y vicaria de Cigoitia, obisp. de Calahorra; 11 vecinos, 77 hab., 1 parr.

y erm. que tiene en comunidad con el lugar de Eribe. Está situado en terreno llano, á 2 leguas de Vitoria que le cae al S., y $\frac{1}{2}$ de las faldas de Gorbea; confina por N. con Ondatequi y Eribe distante $\frac{1}{2}$ de legua, por S. con Echavarrí y Apodaca de quienes dista $\frac{1}{2}$ legua, por E. y á $\frac{1}{2}$ con Buruaga, y por O. con Letona y Zaitegui á $\frac{1}{2}$ y medio de leg. Produce toda clase de granos.

BERRIO-PLANO, L. de España, en Navarra, Cendea de Ansoain, primer part., merind. y arcip. y obisp. de Pamplona; 20 vec., 136 hab., 21 casas y 1 parr. Sit. en una hermosa llanura, cerca de 1 legua de Pamplona, junto al camino real de Guipúzcoa; conf. con Berrio Suso, Ainzoin, Anezcar y Loza. Produce anualmente 3,000 robos de trigo, 900 de habas, 1,000 de otros géneros de menudeces, 200 de avena y algo de patata y lino. Dist. sobre su derecha $\frac{1}{2}$ legua del río Arga.

BERRIO-SUSO, L. S. de España, en Navarra, de la Cendea de Ansoain, merind. y arcip. de Pamplona, de su primer part. y obisp. A. O., 30 vecinos, 124 hab., 1 parr. Conf. con Berrio-Plano, Ainzoin, Unzu y Ollacarizgueta. Para sus productos (*Véase la Cendea de Ansoain*).

BERRIOZAR, L. S. de Esp., en Navarra, de la Cendea de Ansoain, merind. y arcip. de Pamplona, de su primer part. y obisp. A. O., 20 vec., 106 hab., 1 parr. Sit. á $\frac{1}{2}$ legua de Pamplona, á la falda del Ezcaba, sobre la derecha del Arga que dist. $\frac{1}{2}$ leg. Conf. con Pamplona, Artico, Ainzoin y Berriosuso. Para sus productos (*Véase la Cendea de Ansoain*).

BERRO, Granja S. de Esp., prov. de la Mancha, part. y término de Alcazar (*Véase*).

BERROBI, L. de Esp., en Guipúzcoa, part. y jurisd. de Tolosa, arcip. mayor y obisp. de Pamplona: A. O., 56 vec., 280 hab., 1 parr. Sit. en la cañada que forman los montes de su jurisdicción, siguiendo desde el lugar de Ibarra, hacia E. el curso del río Lezarain, que viene de Navarra á incorporarse con el Oria. Hay en el pueblo una calle con casas que tienen inmediatas sus tierras y heredades. Produce trigo, maíz, castaña, manzana y lino. Industria 1 molino. Dist. 1 legua S. E. de Tolosa.

BERROCAL (EL) (LAELEA), V. R. de España, prov. y arz. de Sevilla, part. de Aracena. A. O. 145 vec., 540 hab., 1 parr.,

1 pósito. Sit. en un collado eminente en terreno montuoso y escabroso y próximo al río Tinto, á 2 leguas N. de las minas de cobre, donde tiene su nacimiento y denominación. Por el S. tiene otro río caudaloso llamado Vegalacebada, por O. otro llamado Retortillo, y por E. otro que llaman el Gallego; de suerte que en el invierno es una verdadera isleta. Su terreno es montuoso, poco fértil en granos, pero mucho en ciervos y valalies. Produce muy poco trigo, cebada blanca y avena, ganado cabrío y colmenas. Ind. telares de frisa y de lana basta para el consumo, carboneo para las minas y corchos para las colmenas. Esta villa es hija de la desierta ciudad de Tejada, cuyos privilegios y jurisdicción disfruta. Dist. 12 leg. de la cap., 3 S. de Zalamea la Real, 4 O. del castillo de la Guardia, 4 E. de Valverde del camino y 5 N. de la Palma. Contr. 3,021 rs. 20 mrs. Decrec. enag. 1,272 rs. 18 mrs.

BERROCAL, L. S. de Esp., provincia obispado de Salamanca, cuarto de abajo en la jurisdicción de Salvatierra de Tormes. A. P., 95 vec., 419 hab., 1 parr., 1 pósito. Sit. en el camino que conduce desde Baños de Salamanca, en terreno montuoso que produce granos y ganado de cerda. Ind. fábrica de paños y sayales. En su término nace el río Alandiga. Dist. 6 leguas de la capital. Contr. 3,015 rs. 18 mrs.

BERROCAL, Desp. R. de Esp., prov. de Salamanca, partido y obispado de Ciudad Rodrigo, Campo de Camaces.

BERROCAL, Barrio R. de Esp., prov. y part. de Segovia, Sexmo de Posaderas (*V. Cuesta, la*).

BERROCAL DE HUEBRA, L. R. de Esp., prov., part. y obispado de Salamanca, cuarto de Baños. A. P., 22 vec., 97 hab., 1 parr. Sit. en terreno montuoso, cerca del río de su nombre; conf. con término de Peralejos de Solís, el Villar del Profeta, Boca de Huebra y Sanchon. Prod. granos, legumbres, pastos y ganados. Dist. 7 leg. de la cap. Contr. 648 rs., 26 mrs.

BERROCAL DE PADIerno, L. R. de Esp., prov., part. y obisp. de Salamanca, cuarto de Baños. A. P., 2 vecinos, 10 hab., 1 parr. Sit. á 5 leguas de la cap.; conf. con Encina Sola de los Minayos, Cavier, Sagos y Porqueriza. Produce granos, pastos y ganados. Contr. 1,746 rs. 9 mrs.

BERROCALEJO, Despoblado de Esp.,

prov., obisp. y part. de Salamanca, Roda de Garci Rey. 3 vec. 12 hab. Sit. á 9 leguas de la cap. Produce bellota de encina y centeno. Pertenece al condado de Ledesma (*V. este artículo*). Está en un llano montuoso, á 4 leguas S. de Ledesma, al S. O. de la Moral de Castro, al E. N. E. de Pela Rodrigo, y N. de Siega Verde. Contr. 77 rs. 27 mrs. Derec. enag. 17 rs. 19 mrs.

BERROCALEJO DE ABAJO, L. S. de Esp., prov. y arz. de Toledo, partido de Talavera. A. P., 120 vecinos, 517 hab., 1 parr. Sit. en terreno aspero, montuoso y siliceo. Pasa el río Tajo á $\frac{1}{2}$ de legua por la parte meridional, y por el mismo punto, á distancia de 3 leguas, están las sierras de Guadalupe. Inmediato al Tajo está la Peña que llaman Peñafior, donde se hallan vestigios de edificios del tiempo de los romanos. Dista 8 leguas de la cab. de partido. Contr. 2,715 rs. 4 mrs. Derec. enag. 786 rs. 10 mrs.

BERROCALEJO DE ARAGONA, L. R. de Esp., prov., obispado y part. de Avila, Sexmo de Santiago. A. P., 20 vec., 87 hab., 1 parr., 1 pósito. Sit. en la calzada que va desde Avila a Segovia, al pie de las sierras, en terr. aspero y clima estremado. Conf. por E. con Mediana, por O. con Nicolozano, por S. O. con Bernuy Salinero, y por N. con venta de San Vicente. Produce trigo, centeno, cebada, garbanzos, algarrobas, patatas, bellota, legumbres, alguna fruta, bastante ganado y caza. La estension de su término es de 1,233 fanegas, de las cuales 1,180 son de tierras cultivadas, y 53 de incultas; de las cultivadas, 11 de primera clase destinadas á cebada y hortaliza, 29 de segunda á trigo, 1,150 de tercera á centeno y garroba; fertilidad general 6 por 1; tierras incultivables 10; que se siembran cada año 580, que descansan 1 año 580, empleadas en granos 1,176; en legumbres 4; en pastos naturales 30, regadías 4, cultivadas por arrendadores 2,160; de mayorazgos cultivadas 2,160; de comunidades religiosas cultivadas 100. Es pueblo escaso de agua. Dist. $1\frac{1}{2}$ legua O. de Avila. Contr. 760 rs. 4 mrs.

BERROCI, L. de Esp., en la herm. de Arzaya y Memoria, prov. de Alava, obisp. de Calahorra y la Cañada. A. O., comun de todo el valle, 25 vecinos, 104 habitantes, 1 parroquia. Sit. en llano, pero cercado de montes, y á un lado del puerto de San Juan. Conf. por N. con Azaceta, por S. con Arjueca, por E. con Virgara mayor, y por

O. con Izarza. Produce granos de todas clases y ganado lanar, vacuno y cabrío.

BERRON, Barrio de España, provincia de Santander, junta y valle de Ordunte; Reg. P. (*V. Bortedo*).

BERRÓS-JUSSA, L. S. de Esp., prov. de Cataluña, corregim. de Talarñ, obisp. de Seo de Urgel. A. O., 20 vec., 74 hab., 1 parr. Sit. en terreno montañoso, y sus naturales se dedican á la agricultura. Produce trigo, centeno y pastos. Dist. $55\frac{1}{2}$ horas de Barcelona y $16\frac{1}{2}$ de Talarñ. Contrib. 8.5 rs. 18 mrs.

BERRÓS-SUBIRA, L. S. de Esp., prov. de Cataluña, corregim. de Talarñ, obisp. de Seo de Urgel. A. O., 4 vec., 17 hab., 1 parr. Produce centeno y pastos. Dist. 55 $\frac{1}{2}$ horas de Barcelona y $16\frac{1}{2}$ de Talarñ. Contr. 291 rs. 6 mrs.

BERROSTEGUIETA, L. de Esp., prov. de Alava, de la hermand. y vic. de Vitoria, obisp. de Calahorra y arcip. de Armentia, 10 vec., 50 hab. Sit. al S. O. á 1 legua de Vitoria. Cerca de él y en su jurisdiccion hay un término redondo que llaman el despoblado de San Bartolomé, y pertenece al cabildo de la iglesia colegial de dicha ciudad. Conf. por N. con Armentia, por E. con Lasarte y por S. con el condado de Treviño y por O. con Esquivel. En la iglesia parr. de este lugar se venera una espina de la corona de Nuestro Redentor, que se espone al público todos los años por el mes de junio, y acuden á adorarla con mucha devocion los pueblos circunvecinos. Produce toda clase de granos.

BERROY, L. R. de España, prov. de Aragon, part. y obisp. de Jaca. Reg. P., 23 vec., 126 hab., 1 parr. Sit. cerca del río Ara; conf. con Lardiés, Asué y Asin. Sus productos son muy semejantes á los de la ciudad de Jaca, de la cual dista 7 leguas. Contr. 1,566 rs. 4 mrs.

BERROYA, L. de Esp., en Navarra, valle de Romanzado, primer partido de la merind. de Sangüesa, arcip. de Ibaigoiti, obisp. de Pamplona. A. y Reg., 6 vecinos, 25 hab., 1 parr. Sit. en pendiente, rodeado de montes altos de bastante elevacion, y conf. por el N. con el lugar de Imizaldia, del valle de Urraul alto, del cual dista $\frac{1}{2}$ de legua, por S. con Murillo y por O. con Arizel, á $\frac{1}{2}$ de legua de los dos. Pasa por sus inmediaciones el río que desciende del monte Arreta por el valle de Urraul alto.

El terreno es miserable y de corta estension.

BERRUECES, V. S. de Esp., prov. de Valladolid, part. de Medina de Rioseco, obisp. de Leon. A. O., 65 vec., 350 hab., 1 parr., 1 hospital, 1 escuela de primeras letras, 1 pósito. Sit. en el camino real de Valladolid á Leon y Galicia; casas bajas, excepto alguna otra de fabrica moderna. Conf. por N. con Rioseco á legua y $\frac{1}{2}$, por S. con Ceinos á 2, por E. con Palazuelo á $\frac{1}{2}$ legua, y por O. con Moral de la Reyna etra media. Produce trigo, cebada, algun centeno y demas plantas cereales y leguminosas. Ind. tráfico en alubias, avellanas y tocino asturiano y gallego. Hay en este pueblo muchos indicios de haber sido mucho mayor. En él tuvieron convento los templarios, y se encuentran todavia muchas piezas de pavimentos mosaicos; pero lo mas admirable es haberse descubierto en varios sitios esqueletos de altura prodigiosa, llegando algunos de ellos á la de $9\frac{1}{2}$ palmos, en sepulcros de piedra. Uno de ellos fue hallado en el sitio que llaman de las Bodegas; á mas de 9 varas de profundidad. Los habitantes, en especial las mugeres, son altas, morenas y laboriosas; gente pacifica, sincera y muy celosa de sus derechos. Dist. 9 leguas de la capital. Contr. 4,750 rs. 5 mrs. Derec. enag. 502 rs. 12 mrs.

BERRUECO, V. S. de Esp., prov. de Madrid, part. de Alcalá, arz. de Toledo. A. O., 33 vec., 149 hab., 1 parr., 1 pósito. Sit. á la derecha del camino real de Madrid á Burgos (*V. el art. Lozoyuela*). Dist. 7 leg. de la cab. de part. y 11 de la cap. Contr. 3,002 rs. 26 mrs.

BERRUECO, Granja S. de Esp., prov. de la Mancha, part. y térm. de Alcaraz (*Véase*).

BERRUECOS ó CASTIL DE BERRUECOS, L. R. de España, prov. de Aragón, part. de Daroca, arz. de Zaragoza. A. P., 26 vec., 134 hab., 1 parr., 1 pósito. Sit. en el campo de Bello, inmediato al célebre lago llamado de Gallocañta, al pie de una elevada sierra que le defiende por la parte del N. Tiene dos castillejos inmediatos y algunos otros vestigios de fortalezas que hubo en su término antes de la union de esta provincia á la corona de Castilla, en cuyos confines esta. Se le da este nombre de Berruecos, por las peñas ó rocas barroqueñas de que abunda el territorio. No merece gran consideracion por su vecinda-

rio ni la fertilidad del terreno, pero si por haber descubierto unos vecinos que estaban cavando alguna porcion de tierra con particulas de plata que indicaban haber alli una mina de este metal; la trajeron á la corte hace cosa de 40 años, y se les dió por agradecimiento alguna cantidad de dinero y se anotó en los libros correspondientes. Dist. 5 leguas de la cab. de part. Contr. 1,780 rs. 28 mrs.

BERRUENO, L. S. de Esp., prov. de Asturias, concejo de Teverga; 15 vec., 71 hab., parr. de la Carrera (*Véase*).

BERRUENO, L. S. de Esp., prov. de Asturias, concejo de Teverga; 4 vec., 17 hab., parr. de Reillo (*Véase*).

BERRUETA, L. S. de Esp., en Navarra, del valle y arcep. de Baztan, merind. de Pamplona, de su sexto part. y obispado; 1 A. y Reg.; 30 casas, 249 hab., 1 parr. Sit. en un recuesto á $1\frac{1}{2}$ leg. de Elizondo por la parte del S. El rio principal le deja á 1 legua á su izquierda. Conf. con Aniz, Ziga Almandoz y valle de Bertizarana. Para sus productos (*V. Baztan, valle*). Industria 2 molinos. Dist. 7 leguas N. de Pamplona.

BERRUETE ó BERUETE, L. R. de España, en Navarra, valle de Basaburna mayor, cuarto part., merind. y obisp. de Pamplona, arcep. de Araquil. Se gobierna por la justicia del valle; 37 casas, 97 vec., 430 hab., 1 parr. Sit. al N. de Jaunsarás, que es como en el centro del valle y al pie del monte ó puerto de Ariaz, por cuyo lado se estiende su término casi 2 leguas. Conf. con Garzaron, Oroquieta, Arraray y puerto de Gorriti. Hay 2 manantiales dentro del pueblo, el uno purga suavemente; y el otro conforta á los que usan de la primera agua, y sirve á los que adolecen de hipocondria. Críanse en lo alto del puerto piedras cuadradas como dados de la clase de piratas. Para sus productos (*V. Basaburna mayor, valle*). Ind. 1 molino. Dist. $5\frac{1}{2}$ leg. N. O. de Pamplona.

BERRUENZA (LA), Valle de Esp., prov. de Navarra, segundo part., merindad de Estella, diócesis de Pamplona. Conf. por E. con el valle de Ega, y por aquí es muy llano su asiento; por S. con los Arcos y su partido; por O. con la villa de Torralba del valle de Aguilar, y con los montes bravos de Nuestra Señora de Codes, altos de Mataverdes y valle de Santa Cruz de

Campezo de la provincia de Alava, y por N. con el valle de Lana. Todo el valle formaba una vega bellísima de excelentes y abundantes frutas, que consisten en granos, legumbres, aceite y bastante vino. Lo mejor del suelo es que rara vez burla las esperanzas del labrador. atraviesa este valle el río Odrón, y por partes el Ega. No hay en él fagar que sea cabeza de los otros; el mas central de todos es Cabrega. Las villas proponen las justicias, y los lugares eligen sus regidores y alcaldes. Compónese dicho valle de 3 villas, 6 lugares y 3 granjas, á saber: Villas: Sorlada, Piedramillera y Nazar. Lugares: Asarta, Acedo, Ubago, Mendoza, Mirafuentes y Muez. Granjas: Cabrega, Estembo y Granada, cuyos vecindarios se verán en sus artícuos. Dista 10 leguas de Pamplona y 3 de Estella.

BERRUÉZA, Arcip. del obispado de Pamplona, en Navarra, que comprende los valles de Berrués, Ega, Lana y Santestevan.

BERRUÉZA, Barrio R. de Esp., prov. de Burgos, part. de Castilla la Vieja, en Laredo, jurisd. de la villa de Espinosa de los Montes (*Véase este art.*). A. O. Le riega el río Trueba, sobre el cual tiene un puente que sirve de comunicacion á la sierra Limpia ó del Cordón.

BERRUÉZO, Desp. R. de Esp., prov. y part. de Soria, Sexmo de Fréntes. A. P.

BERRUGA, Ald. de España, prov. de Asturias, concejo de Avilés, jurisdiccion de Castellón, parr. de Pillarno (*Véase este art.*).

BERRUGA, Granj. S. de España, prov. de la Mancha, part. de Alcaraz, termino de la villa de Lezúza (*Véase*).

BERRUGA, Granj. S. de España, prov. de Cuenca, part. de San Clemente, termino de la villa de Munera.

BERRUGAS (LAS), E. de España, prov. de Asturias, conc. de Navia, 1 vec., 5 hab., parr. de Parlero (*Véase*).

BERRUN, Desp. R. de España, prov. y part. de Soria, Sexmo de Fréntes. A. P.

BERRUS, Desp. Ord. de España, prov. de Cataluña, corregimiento y obispado de Tortosa; pertenece al pueblo de Flix. Produce trigo, vino y aceite. Dista 43 horas de Barcelona y 13½ de Tortosa. Contil. 1,577 rs. 19 mrs.

BÉS y CASAS, V. R. de España, prov. de Murcia, part. de Chinchilla, obisp. de Cartagena. A. M. de primera clase, 923 vec.,

3,297 hab., y parr. La situacion de estas villas y pueblos de su jurisdiccion, que son Villar, Balsa, Pared, Viso y Cantoblanco, es llana y apacible, pero seca; exceptuase la de Bés, cuya posicion sobre los peñascos que hay á orillas del río Júcar hace muy temible que algun dia se desplomen y causen un grande estrago. Producen todos trigo, cebada, avena, centeno y guijas. Dist. 25 leg. de la capital. Contr. 31,229 rs. 19 mrs.

BESALÚ (SOBENDUNUM), V. R. de Esp., prov. de Cataluña, corregim. de Figueras, obisp. de Gerona. A. M. de primera clase, 300 vec., 1,657 hab., 1 parr., en la cual se venera el cuerpo de San Vicente, 1 monast. de Benedictinos, 1 colegiata, 2 capillas ú oratorios. Sit. cerca del río Fluvia, sobre el cual tiene un buen puente de piedra, en la confluencia de los caminos que conducen á Olot, Bañolas, Gerona y Figueras. Abund. de buenas aguas. La coleg. se compone de 1 prior y 5 canónigos. En ella se venera un fragmento de la Santa Cruz, regalada por el Papa San Dámaso, y se bendice el agua que los labradores tienen en gran devocion para preservar sus mieses del granizo. Confina con términos de Bescara, Castellfolit, Santa Pau, San Felí de Pallarolls, Angles y Amér. Produce trigo, legumbres, vino y aceite. Dista 27 horas de Barcelona, 6 de Figueras y 5 de Gerona, en cuyo intermedio se encuentran los pueblos de Saria y Pommayor, Burella, á corta distancia del camino, Corts, Bañolas y Portqueras. Contr. 12,700 rs. 26 mrs.

BESANDE, L. S. de Esp., provincia y partido de Leon, jurisd. de Tierra de la Reina. A. O., 61 vecinos, 296 habitantes, 1 parr. Dist. 14 leguas de la cap. Contr. 1,457 rs. 31 mrs. Derec. enag. 291 reales 27 mrs.

BESAREDONDA, Ald. Ord. de Esp., en Galicia, prov. de Orense, obispado de Astorga, jurisd. de Quiroga y de su encomienda. Es una de las que componen la parr. de Fistuos (*Véase*).

BESAS, L. Ab. de Esp., provincia de Cataluña, corregim. y obispado de Lérida. A. O., 18 vecinos, 93 hab., 1 parr. Produce trigo, vino y aceite. Dist. 30 hores de Barcelona y 7 de Lérida. Contr. 316 rs. 26 mrs.

BESAYA, R. de Esp., que nace en el termino del Fresno cerca de Aradillos, prov. de Palencia, jurisd. de Reynosa, y se

forma del arroyo de la Guya y otros varios que, de distintas partes de la misma jurisd. y de la hermandad de las Cinco Villas, y en diferentes direcciones, entran en el término de esta última, bañando los campos de Lantueno y Pesquera, corriendo de S. á N.; luego, siguiendo el mismo curso, pasa entre Pic de Concha y la Barceña de este nombre, de la provincia de Santander; toma despues la direccion N. O., con la cual entra en el mar de Cantabria, atravesando los valles de Iguña, Cieza, Buelna, Torrelavega, la jurisdiccion de Cartes y la de Santillana, y pasando por los pueblos de Elguera, Barrio Palacio, San Felices, los Corrales, Cortes, Santiago, Torrelavega, Santillana y otros. Tiene varios afluentes, entre ellos el rio San Juan y Anievas. El principal es el Saja, que recibe por su orilla izquierda en el término de Torrelavega, desde el cual continuan reunidos hasta el de la Requejada, donde se forma la ria de este nombre, que al pasar al E. de San Martin de la Arena ó Suaces, toma este último con el cual entra en el mar de Cantabria.

BESCANÓ, L. R. de Esp., provincia de Cataluña, corregim. y obisp. de Gerona. A. O., 60 vec., 298 hab., 1 parr. Sit. á orillas del rio Ter, terreno llano; conf. por el E. con Monfulla, por el S. con Estanyos, por O. con Vilanna y por el N. con San Gregori. Produce trigo, legumbres, vino y aceite. Dist. 18 hor. de Barcelona y $1\frac{1}{2}$ de Gerona. Contr. 5,422 rs. 32 mrs.

BESCARAU, L. E. de España, prov. de Cataluña, subdeleg. y obispado de Seo de Urgel, corregim. de Puigcerdá. A. O., 61 vec., 988 hab., 1 parr. Produce trigo. Dist. $41\frac{1}{2}$ horas de Barcelona y $2\frac{1}{2}$ de Seo de Urgel. Contr. 3,266 rs. 13 mrs.

BESCOS DE CERRALBO, L. S. de Esp., prov. de Aragon, part. y obisp. de Jaca. A. O., 5 vecinos, 26 hab. Su situacion y productos son los que estan indicados en la cabeza del partido (*Véase*). Dist. 7 leg. de Jaca.

BESCOS DE GARCIPOLLERA, L. E. de Esp., prov. de Aragon, part. y obisp. de Jaca. A. O., 35 vecinos, 158 hab. Sit. á la margen derecha del rio Garcipollera que desagua en el Aragon (*V. Garcipollera, valle*). Dist. 2 leguas de Jaca. Contribuye 1,566 rs. 4 mrs.

BESÉJOS (SAN PEDRO FELIX DE), Felig.

S. de Esp., en Galicia, prov. de Santiago, jurisd. de Abecancos. J. O., 20 vecinos, 98 hab., 1 parroquia. Sit. en los confines de esta provincia con la de Lugo, lindando con las parroquias de Bodaño, Cárvia, Campos, Ancos y Asoréy. Produce centeno, lino, patatas, pastos y ganados. Contr. 500 rs.

BESEÑO (SAN CRISTOBAL DE), Felig. S. de Esp., en Galicia, provincia de Santiago, jurisd. de Budiño. J. O., 70 vecinos, 307 hab., 1 parr. Contr. 1,450 rs.

BESIANS, L. Ecl. de Esp., provincia de Aragon, partido de Benavarre, obisp. de Barbastro. A. O., 29 vec., 108 hab., 1 parr., 1 pósito. Sit. á la margen derecha del rio Esera; confina con término de Palleruelo, Troncedo, Arrues, Caballera y San Quilís. Sus prod. son los que estan indicados en el artículo de Benavarre, part. Dist. 5 leguas de Benavarre. Contr. 2,013 rs. 20 mrs.

BESOLLA, L. S. de Esp., en Navarra, de la merind. de Sangüesa, arciprestazgo de Ibargoiti, obisp. de Pamplona. A. O., 5 casas, 34 hab., 1 parr. Sit. en una pequeña llanura entre los valles de Ibargoiti é Izagondoa. Conf. con los lugares de Ziligueta, Sengariz, Alzoriz y Guerguetrain. Es señ. separado, aunque parece incluido en el valle de Elorz, y pertenece al marques del título de su nombre. Prod. trigo y mucha cebada.

BESOMANO (SANTA MARIA DE), Felig. S. de Esp., en Galicia, provincia y arz. de Santiago, jurisdiccion de Fefiñanes. J. O. 112 vec., 822 hab., 1 parr. ancía de Fefiñanes. Su sit. y prod. se hallarán en el artículo Vilarino (*Véase*). Está á orilla del rio Umia. Confina con las parr. de Barrantes, Riva-duini y Meis. Contr. 1,675 rs.

BESORA (GESORA), L. E. de Esp., en Cataluña, subdeleg. de Berga, corregim. de Cervera, obisp. de Solsona. A. O., 19 vec., 93 hab., 1 parr. Sit. en un alto al S. de Berga. Produce centeno y legumbres. Dist. 22 y $\frac{1}{2}$ horas de Barcelona, y 6 de Berga. Contr. 2,614 rs. 14 mrs.

BESOS, Rio de Esp., prov. de Cataluña, que baja casi meridionalmente de las alturas de Centellas, y cerca de sus manantiales, que estan situadas en la base occidental de los Picos de Malagall ó de Marsen, donde existe un Coll de Baleña por donde se va á Vich, penetrando por el valle del Ter. Sigue su curso, bordeando el camino que conduce desde Hostalrich á Barcelona,

en cuyo puerto desembarcan por la parte del N. En sus inmediaciones se encuentran vestigios volcánicos, los cuales son muy fáciles de reconocer en el gran número de sitios que en la Península tienen el nombre de Caldas, que es sinónimo de aguas termales, por donde se ve que no está todavía extinguida la acción subterránea de los volcanes.

BESPEN, L. S. de España, provincia de Aragón, part. y obisp. de Huesca. A. O., 42 vec., 246 hab., 1 parr., 1 pósito. Su sit. y prod. se hallarán en el artículo Antillon. Dist. 4 leguas de Huesca. Contr. 2,684 rs. 28 mrs.

BESTA, Ald. S. de España, en Galicia, prov. de Lugo, jurisd. de Saviñao. Es una de las que componen la parr. de S. Martin de Vilelo (*Véase*).

BESTAR (SANTA MARIA DE), Felig. S. de España, en Galicia, prov. de Lugo, jurisd. de Arcilla y Sisoy. A. O., 5 vec., 21 hab.; es anejo de la parroquia de Lamas. Su sit. y prod. se hallarán en el art. Hoas (*Véase*). Contr. 213 rs. 15 mrs.

BESTEYROS (SAN PEDRO DE), Felig. S. y E. de Esp., en Galicia, prov. y obisp. de Lugo, jurisd. de Deza. Juez noble, 19 vec., 110 hab., 1 parr., compuesta de las aldeas Bejan, Outeiro y Millarada. Contr. 1,061 rs. 2 mrs. Derec. enag. 150 rs.

BESTRACA, L. S. de España, prov. de Cataluña, corregim. de Figueras, obisp. de Gerona. A. O., 10 vec., 47 hab., 1 parr. Sit. en terreno montañoso. Conf. por el E. con Escalas, por el S. con Oix, por O. con Pera, y por el N. con Monas. Prod. trigo y legumbres. Dist. 28 horas de Barcelona, y 8 $\frac{1}{2}$ de Figueras. Contr. 1,152 rs.

BESTUE, L. R. de España, provincia de Aragón, part. y obisp. de Barbastro. A. O., 46 vec., 192 hab., 1 parr. Sit. á la margen derecha del pequeño rio Bellós, en el valle de Puertolas (*Véase*).

BESULLO (SAN MARTIN DE), Parr. de Esp., prov. de Asturias, conc. de Allande; 32 vec. 228 hab., 1 parr. (*V. el conc.*)

BESULLO, Parr. de Esp., provincia de Asturias, conc. de Cangas de Tineo, obisp. de Oviedo, 5 vecinos, 22 hab. Contr. 42 rs. 12 mrs. Derec. enag. 1 real 5 m.

BETAN, Felig. E. y S. de Esp. en Galicia, provincia de Orense, jurisd. de Nogueyra de Betan. J. O. 160 vec., 795 hab., 1 parr. Situado en la carretera que conduce desde

Orense al Lago de Limia. Confina con las parroquias de Osende, Molgas, Eiravedra y Figueiredes. Produce centeno, patatas, pastos y ganados. Contr. 2,026 rs. 32 mrs.

BETANZOS, Prov. de Esp., en el reino de Galicia, y una de las 7 en que está dividido. Tiene 52 jurisdicciones que comprenden 260 pueblos, cuyos vecindarios podran verse en sus respectivos articulos. La estension de su terreno es de 50 leguas de superficie, de las cuales 16 son de cultivo y las restantes de monte; aquellas, que son las de la parte de O., producen trigo, maiz, vino, centeno y muchas frutas. Estas otras, que estan hacia el E., surten de gran cantidad de madera de roble y castaño, para los arsenales del Ferrol. Hay en ella los puertos de Espasantes, el de Santa Marta, que solo sirve para barcos pequeños; el de Carino, adonde se conduce la pesca de Sardina; el de Cedeyra, donde entran fragatas de 30 cañones; el de Doñinos, la Graña, Seixos y Mugaridos, Arés, Puentes de Ume, y los de Fontan y Sada, capaces de Buques mayores. La ria de Santa Marta, que se interna mas de 2 leguas, se forma del rio Mera, que entra en ella por la parte del S. La de Cedeyra se forma de 3 riachuelos que recibe por la parte del N. Y la célebre ria del Ferrol, que se estende 1 $\frac{1}{2}$ leg. hasta llegar al puente de Jubia. Produce mucha pesca de sardina, que es uno de los principales manantiales de la riqueza de esta prov. En sus costas está el Cabo Ortegal ó *Promontorium trileucum* de los antiguos, el Cabo Prioreiro y varias ensenadas. Los hab. se dedican, unos á la agricultura, otros á la pesqueria, y otros á los trabajos de los arsenales del Ferrol y servicio de la marina. Las mugeres trabajan los linos y cañamos, fabricando lienzos, redes para pescar, y muchas calcetas y medias que venden en los mercados y á los traficantes de otros paises. Dividese esta provincia de la de la Coruña á $\frac{1}{2}$ legua escasa de la aldea de Fontan, pasando por las feligresias de Mondego, Dorneda, Oleyros, Cambre, Sigras y Vigo, que deja á la banda del O. Desde alli principia á dividirse de la de Santiago, y dirigiéndose la linea algo inclinada al S. E., pasa por las felig. de Figueroa, Meangos, Cerneda, Cullergondo, Precordo, Figueredo, Probaos, Loureda y Dordaña, que todas quedan dentro de esta. Dirijese luego la linea al S., faldeando el monte de la

Tecira, y sigue dejando tambien dentro de sus limites los pueblos de Curtés, Curtis, Fojado, Roade, el monasterio y lugar de Sobrado, y el de Rodieyros, terminandose por esta parte en la feligresia de Jubial, punto adonde concurre la division de esta provincia con las de Santiago y Lugo. Allí tuerce la línea hacia el N. E., pasando por San Antolin, que es de la de Lugo, y por junto al lugar de Porto Salgueiro en la de Betanzos. Ultimamente, sigue de aquí con mucha mayor inclinacion al N., dejando en su parte oriental las felig. de Anafreita, Mariz, Portobello, los Villares, Cazás, Moman y Miraz, y por la occidental la Panda y Aparral, desde donde como $\frac{1}{2}$ leg. al N. E. termina la division de la provincia, concurriendo con la que vá indicada de Mondoñedo. Contr. 273,969 rs., 15 mrs. Derec. caag. 8,870 rs. 15 mis.

BETANZOS (BRIGANTIUM FLAVIUM), C. R. de Esp., en Galicia, cap. de la prov. y jurisd. de su nombre, arz. de Santiago. Corregidor de tercera clase, subdelegacion de policia, tribunal eclesiástico foraneo; 1,012 vec., 5,035 hab., 2 parr. y 2 auxiliares, 2 convento de frailes, 1 de monjas, casa consistorial, 1 archivo magnifico, compuesto de grandes salones de bóveda, aunque está derrotado el maderamen, 1 hosp., 1 cuartel para las milicias, caja de correos, casa de post. con 8 caball., administración subalterna de loterías. Sit. a los $40^{\circ} 31' 30''$ de longitud occidental, y a los $43^{\circ} 17' 16''$ de latitud N. del meridiano de Madrid, en la falda de una pequeña colina á orilla de la ria de su nombre, sobre la cual tiene un puente nuevo de piedra y otro viejo de madera, y entre los rios Cascas y Manden que desaguan en ella. El terreno está bien cultivado y rodeado de viñas y huertas, y produce trigo, maíz, castaña, vino y otros frutos de excelente calidad; abunda de pescados de rio y de mar, y de toda clase de comestibles. Ind. fabrica de curtidos, otra de belas de sebo, otra de alfarería, tráfico de panadería y lencería; comercio de vino, zapatos, tablazon, sardina y otros productos del país. El clima es muy templado en los inviernos, y no se conoce la nieve; en el verano suele sentirse demasiado el calor. Esta es la ciudad mas antigua de Galicia, pero no conserva monumento ni vestigio alguno digno de atencion. Feria el dia primero de cada mes, y mercado todos

los jueves. Dist. 9 leguas N. de Santiago, 11 de Lugo y 5 del Ferrol. Desde la Corniña á esta ciudad hay 5 $\frac{1}{2}$ horas de cam. milit., en cuyo intermedio está el Burgo, y desde Carballo Torto hasta esta ciudad, hay 5 horas, y en su intermedio está el puente y algunas casas de Ois y Coiros.

BETANZOS, Ria de Esp., en Galicia, provincia de su nombre; principia entre la punta de Coitelada y la peña de Maróla, internandose por casi 2 leguas. A los $\frac{1}{2}$ de legua N. se halla el puertecito de Arés, y mas adelante el de Puentes-de-ume, donde empieza á estrecharse por en frente del puertecito de Fontán, que está á la parte de O. 2 leguas de Betanzos. Al llegar á la aldea de Bergondo, ya se puede considerar el ancho de la ria como de $\frac{1}{3}$ de legua, que luego disminuye considerablemente hasta Betanzos, á donde no obstante sube uno que otro patache con la marea. Desaguan en ella por el E. el rio Lambre que nace hacia el monasterio de Moufero; trae como unas 3 leg. de curso y entra en el mar por en frente de Bergondo. Tambien desagua en ella por la misma parte el rio Mandó (*Florius Flavius*), que nace junto al lugar de Grijalba, en la misma provincia, 5 leg. al S. E. de la ciudad, recogiendo por una y otra parte diversos riachuelos. Por el S. desemboca en ella el rio Mendo que trae 3 leguas de curso.

BETARRES, Ald. S. de Esp., prov. de Burgos, partido de Castilla la Vieja, en Burgos, aldeas de Medina Reg. P., 10 vec., 53 hab., 1 parr. Dist. 14 leguas de la cap. Contribuye con las 14 aldeas de Medina.

BETELU, V. R. de Esp., en Navarra, valle de Araiz, merind., cuarto part. y obisp. de Pamplona. A. O. y Reg., 100 vec., 700 hab., 80 casas, parte de labranza y las demas suntuosas, sólidas y de bastante perspectiva, 1 parr., 2 erm., 1 posada Sit en la carretera que de Pamplona se dirige á la provincia de Guipúzcoa, circunvalada de las sierras de Aralar y Eloitte que se hallan á distancia de 1 legua. Su clima es el mas templado de toda la provincia. Conf. con los pueblos de Arriba, Uztegui, Inza, Errazquin, Lezaeta y Gorriti. A la parte superior de la villa nace a la $\frac{1}{2}$ leg., y pasa por la misma el rio llamado Arages. Hay aguas y baños minerales, y en sus montes, roble, aliso y argoma. Se cria ganado lanar, vacuno; cerrio y cerril.

Produce trigo, maíz, alubias, abundancia de heno, castañas, manzanas, salada y sosa para sidra. Industria, 2 molinos harineros, fabrica de curtidos, mucho telar y fabrica de marrageria, 1 batan, bastante arrieria y mucha cantería y carpintería. Dist. 7 leg. de Pamplona, otras tantas de San Sebastian y 3 de Tolosa.

BETERA, V. S. de Esp., prov., arz. y part. de Valencia. A. M. de primera clase, con 2 ordinarios, 400 vecinos, 1,704 hab., 1 parr., 1 pósito. Sit. en terreno montuoso y arenisco, en la falda de una loma, y casi en el centro de un término de 2 leguas de diámetro, que produce trigo, cebada, almendra, aceite, vino, legumb., seda, hortaliza y fruta. Ind. obrages de esparto. En sus montes hay canteras calizas: sin embargo de ser el término árido, se hallan en él bastantes moreras, nogales, almendros y viñas, y en aquellos hay caza mayor y menor, y buenos pastos para el mantenimiento de la gran cria de ganado de sus alquerías. Conf. por N. y á 1 legua, con los pueblos de Sierra y Naquera. Dista 2 leguas N. de Valencia. Contr. 13,882 rs.

BETERA, Desp. R. de Esp., provincia de Guadalajara, part. de Sigüenza, sexma del campo. Su poblac. y contr. estan incorporados con la sexma. Sit. á la margen derecha del rio Gallo; conf. con los pueblos de Hombrados, el Pobo, Morenilla y Teros. Dista 12 leguas de la cabeza de partido.

BETÉS, L. Ecl. de Esp., prov. de Aragón, part. y obisp. de Jaca. A. O., 12 vec., 44 hab., 1 parr. Sit. en las inmediaciones del rio Aurin; conf. con término de Biescas, Aso, Yosa y Oros. Sus productos son los que estan indicados en la cabeza de partido, de donde dista 4 leguas. Contr. 671 rs. 6 mrs.

BETESA Y ALDEAS, L. Ab. de Esp., prov. de Aragón, part. de Benavarre, obisp. de Lérida. A. O., 56 vec., 184 hab. Su situacion y productos son los que estan indicados en la cabeza del partido (*Véase*). Dista 6 leguas de Benavarre. Contr. 3,579 rs. 26 mrs.

BETETA, V. S. de Esp., obisp. y part. de Cuenca. A. M. de primera clase, y 1 ordinario; 104 vec., 465 hab., 1 parr., 1 pósito. Sit. en la sierra de Cuenca, en el camino de esta ciudad para Molina de Aragón; piso llano, aunque fundada en una suesta con exposicion al S.; en la cumbre

hay un castillo ruinoso. La jurisd. de su A. M. se estiende á 7 aldeas, que todas contribuyen á formar su ayuntamiento. Riegan su término el rio Valsalobre, el de Masegar y el Guadiela, que se reunen en medio de la vega, y de aqui adelante llevan solo el nombre de Guadiela. Hay en sus inmediaciones baños minerales y una cueva llamada de los Griegos, dentro de la cual hay una fuente que destila el agua gota á gota, y se petrifica inmediatamente. Su vega produce granos, judías, patatas, legumbres, frutas, y ganados estantes y trashumantes. Ind. fábricas de alfarería. Conf. por N. O. con Valsalobre, por S. E. con Tobar, con la Aldea de la Cueva del hierro, y con Solan de Cabras, todos de iguales ó semejantes productos. A poca distancia de Beteta, en la misma vega, al pie del cerro entre N. y O., hay otro manantial bastante abundante, que llaman los *Baños del Rosal*, y son de los que habla Tisot; su agua sale caliente, y á los cantos por donde pasa los pone de color de hierro enrojado ó tomado. Mas arriba de este manantial hay otro de agua dulce y delgada, y enfrente, algo mas abajo, está la ermita de Ntra. Señora del Rosal, muy concurrida de gentes devotas, como patrona que es de la villa y aldeas. El término de esta villa será como de 4 leguas por la parte del E., hasta confinar con el rio Tajo; mas desde S. á N. solo tendrá 3. Todo él se compone de cerros altos y ásperos, cubiertos de pinos, encinas y otros árboles. Es uno de los pueblos mas antiguos de este partido, y le conquistó de los moros el rey don Alonso el VI; entonces estaba cercado de una fuerte muralla, que seguia por una cuesta arriba hasta cerrar con un castillo situado sobre un peñon, que todo se halla destruido. Dista 10 leguas de la capital. Contr. 5,926 rs. 21 mrs.

BETLAN, L. R. de Esp., prov. de Cataluña, corregim. del valle de Arán, obisp. de Urgel. A. O., 18 vec., 91 hab., 1 parr. Para su situacion, productos é industria (*V. el art. del valle*). Dista 57 horas y $\frac{1}{2}$ de Barcelona, y 1 de Viella. Contr. 549 rs. 18 mrs.

BETOLAZA, L. S. de Esp., prov. de Alava, herm. de Ubarrundia, vic. y arcep. de Cigoitia, obisp. de Calahorra; 37 vec., 176 hab., 1 parr., 2 erm. Sit. en parage algo hondo, ceñido por N. y O. de 2 mon-

tecitos poblados de chaparros; por E. le domina una cuesta intermedia entre Luco, Urbina y este pueblo; por su izquierda corre hacia el S., hasta desaguar en el de Luco, un riachuelo llamado Anguelu, que tiene su origen en los montes vecinos; pero está despejado por S. con una buena y espaciosa llanura. Conf. por N. con Nafarrate, distante cuarto y $\frac{1}{2}$ de legua; por S. con Ciriano á $\frac{1}{2}$; por E. con Luco y Urbina, distante $\frac{1}{2}$ legua; y por O., á la misma distancia, con Burauga. Tiene aprovechamiento con los pueblos de Ciriano y Nafarrate en el monte bravo de Ayago, distante $1\frac{1}{2}$ legua hácia el N.; confines con el señorío de Vizcaya en jurisdicción de Villareal. Produce robles, ayas, acebos, avellanos, sauces, perales silvestres, mucho espino albar, y varios arbustos. Produce granos de toda clase. Dista 2 leguas S. de Vitoria.

BETOÑO, Ald. de Esp., provincia de Alava, part. y jurisd. de Vitoria, obisp. de Calahorra. Just. ord., 27 vec., 164 hab., 1 parr., 1 erm. hácia el E., 1 escuela de primeras letras. Es una de las aldeas que llaman viejas, por ser las primeras que adquirió Vitoria en virtud de donación de don Alonso X., en el año de 1258. Está situada en una llanura, á $\frac{1}{2}$ de hora de Vitoria; pasa por su centro el camino real de postas de Madrid á Francia. Los pueblos cercanos son: por el E. el llamado Durana, que está entre N. y E. de Betoño, y por donde sigue el camino real; por N. le baña el río Zadorra, bajando por Gamarra menor y Gamarra mayor, que está al N.; por O. se halla el de Arriaga, por donde también pasa el camino real de Bilbao, construido hace pocos años. En este camino hay un puente bastante bueno para recibir las aguas que allí se reúnen de 4 leguas. Vitoria se halla entre S. y O., y entre E. y S. se halla otro puente llamado Eloriaga, por donde pasa otro camino real para Pamplona; pero este solo está empezado, pues no llega mas que á Matauco, distante $1\frac{1}{2}$ leguas de Vitoria. Los 4 caminos salen de Vitoria; el de Castilla á Francia con su arboleda hasta Betoño, y lo mismo el que por Eloriaga va á Bilbao. Produce en un año regular de 5,800 á 6,000 fanegas de trigo, cebada, avena y menudeas; no se cogen frutas por no haber terreno para ello.

BETOTE (SAN VICENTE DE), Felig. S. de Esp., en Galicia, prov. y obispado de Lugo, jurisd. de Sarria. A. P., 15 vecinos, 94 hab., 1 parr. compuesta de la aldea Betote de Abajo. Su situación y productos se hallarán en el art. Sarria. Contr. 390 rs. 26 mrs.

BETOTE DE ABAJO, Ald. S. de Esp., en Galicia, prov. y obisp. de Lugo, jurisd. de Sarria, y forma parte de la parroquia de san Vicente de Betote (*Véase*).

BETÓZ Y SANTA MARIA, L. Ord. de Esp., prov. de Aragón, part. de Barbastro, obisp. de Huesca. A. O., 23 vecinos, 137 hab., 1 parroquia que tiene por anejo la aldea de Sta. Maria. Sit. al pie de una colina llamada Asba; terreno montuoso y seco. Conf. con Lecina, Castellazo y Almazorra; como el terreno es tan seco, se reparten las aguas á toque de campana. En el anejo hay una imagen de Ntra. Sra., con el título de la Nuez, á donde acuden en sus necesidades los vecinos de estos dos pueblos, y los de Lecina, Barcabo, Almazorra, Eripol, Arcusa, Castellazo, Sarsa de Sunta, Bellostasi y Oljon; todos los cuales están inmediatos, y tienen casi las mismas producciones, que son trigo, cebada y ganados. Dista 6 leg. de Barbastro. Contr. 1,566 rs. 4 mrs.

BETRENT, L. R. de Esp., provincia de Cataluña, corregim. del Valle de Aran, obisp. de Urgel. A. O., 31 vec., 143 hab., 1 parr. Su situación, productos é industria se hallarán en el artículo del Valle. (*Véase*). Dista 57 horas y $\frac{1}{2}$ de Barcelona, y $\frac{1}{2}$ de Viella. Contr. 1,702 rs. 11 mrs.

BEUNZA, L. R. de Esp., en Navarra, valle de Atez, cuarto partido, merindad y obispado de Pamplona, arcipr. de Añez 17 casas, 47 vec., 219 habitantes, 1 parr., 1 diputado por el valle y 1 regidor. Sit. en una eminencia considerable al S. de Erice, y rodeado por todas partes de montes robleales. Parte términos con Oscoz, Egullor, Cigundia y Beasain. Una copiosa fuente que nace á la parte del S. forma el regacho que baña varios pueblos. Para sus productos (*V. Atez, valle*). Ind. arriería y cria de ganados. Dist. 3 leg. N. O. de Pamplona.

BEUNZALARREA, L. R. de Esp., en Navarra, del valle de Atez, merindad de Pamplona, de su quinto part. y obispado, arcipr. de Añez. A. O. y Reg., 2 casas, 21 hab., 1 parr. Sit. á $\frac{1}{2}$ cuarto de legua de

Beunza, en la misma elevacion, y confina con Latasa, Beasain Ciganda y Bebrunce. Para sus productos (*V. Atez, valle*). Dist. 3 leg. N. O. de Pamplona.

BEYRA, Prov. y principado de Portug., cuyo titulo corresponde al hijo primogénito de sus reyes. Es la segunda de las del centro, y de las mas estensas de este reyno, pues se dilata por espacio de 28 leguas de largo y 24 de ancho, que componen una superficie de 720 leguas cuadradas de 20 al grado. Sus límites son: por N. el Duero, que la separa de las provincias de Miño y Tras-los-montes, por S. la Estremadura portuguesa y el Tajo que en parte la divide del Alentejo, por E. la Estremadura española y el reino de Leon, y por O. el Océano Atlantico. Sus principales rios corren de E. á O., y son el Vouga, el Mondego y el Cecere, que a la mitad de su curso vuelve al S., y unido con el Nabaom entra en el Tajo. Estos tres rios bajan de la sierra de la Estrella, que corta esta provincia de N. E. á S. O.; pero no son ellos solos los que la fertilizan. El Alba, el Ceira, el Tavora, el Ponsul y el Lica tienen su origen en la misma sierra, y van los unos al Tajo y los otros al Duero; resultando de esta abundancia de aguas, y de las muchas que otros arroyos sacan de aquella sierra, que es como el reservatorio de toda la provincia, mucha fertilidad en sus faldas, que se estienden por una parte hasta la raya de Castilla, y por otra hasta las inmediaciones de Coimbra, de Leiria y Santarem; pero en esta parte occidental no gozan iguales ventajas, porque los vientos van cubriendo de arena por muchas leguas las vecindades del Océano, en las cuales no faltan algunos valles muy propios para la cultura. La disposicion de este terreno, y la contraposicion de las alturas de la sierra de la Estrella con los terrenos bajos que le caen al E., ha dado motivo á la division que los naturales hacen de la Beyra, en alta, baja, y Beyra mar; considerando la primera desde lo alto de la dicha sierra hasta el E., desde el mismo punto, entre el Duero y Cecere, hacia el O.; la segunda, y las comarcas de Coimbra, Aveyro y Feyra componen la tercera. Lo más notoso de aquellas dos partes, y lo arenisco de esta, aunque propio para la cria de ganados y para el arbolado, no lo es tanto para la poblacion, y por esto la de la provincia de Beyra,

cuya aréa es $3\frac{1}{2}$ veces mayor que la de entre Duero y Miño, no tiene en proporcion igual número de vecinos; pues siendo los de esta provincia 181,593, no pasan los de aquella de 87,674 fuegos y 339,413 habitantes, que repartidos en las 720 leg. de su aréa, resultan en cada una poco mas de 121 fuegos y 471 y $\frac{1}{2}$ habitantes. Para la subsistencia de este vecindario produce la Beyra suficiente cantidad de trigo, centeno, maiz, vino, aceite, ganados, caza y pesca; siendo muy estimadas las lampreas del Vouga y del Mondego. Las frutas de pepita, y aun de espino, son abundantes y de un gusto delicado, sobresaliendo entre todas las de Portugal, las peras y manzanas de tarde, de las faldas de la sierra de la Estrella, y las naranjas de Coimbra; asi como las carnes del ganado de cerda, que en gran número se consume en Lisboa, con el nombre de presunto de la Beyra. Hallanse en la parte superior de esta las principales manufacturas de lana, como son las de Covillan y Zaragoza, que dió nombre á los paños mas comunes en este pais, y en la parte inferior las hay de sombreros en Pombal y Coimbra. Su estado eclesiastico se compone de 7 obispos, que son los de Aveiro, Lamego, Guárdia, Pinel, Castelo-branco, Viseu y Coimbra, en cuya ciudad se halla establecida la única universidad del reino. Depende esta provincia en lo civil de la Relacion de Porto, y en lo politico se subdivide en 11 comarcas, que son las de Coimbra, Viseu, Lamego, Guarda, Castelo-branco, Trancoso, Aveyro, Pinil, Liñares, Feyra y Arganil, que contienen 1,292 feligresias. En lo militar se considera como su capital la villa y plaza de Almeida, porque en ella reside el capitán general de la provincia; y sus plazas principales son la ya dicha de Almeida, que se puede considerar como la mas regular de todo el reino, y las de Monsanto, Alfayates, Castel-Rodrigo, y otras de inferior cuenta. Las gentes de cierta clase de esta provincia son cultas, aplicadas á la carrera de las armas y á las letras, deseosas de gloria y de hacer fortuna; asi como las gentes del campo industriosas y dedicadas á la agricultura, hospitalarias y sencillas, de lo que proviene el poco cuidado que ponen en su aseo; que contrasta con el gusto refinado de los del Miño, y las hizo pasar por desaliñadas en el concepto de Faria.

BEYRÁ (SAN VICENTE DA), V. S. de Portugal, provincia de la Beyra, comarca de Castelo-Branco; 116 vecinos, 633 hab., 1 parroquia, casa de Misericordia, 9 erm., 1 conv. de monjas, J. de Fora, veredal y demas oficiales. Tiene fuero. Sit. 5 leguas N. O. de la ciudad de Castelo-Branco, en la falda de la sierra de la Estrella. Su término comprende 5 feligr. con 401 vec.

BEYRES, L. R. de Esp., prov. y arz. de Granada, part. de Ujijar. A. P. 135 vec., 575 hab., 1 parr., 1 pósito. Sit. en la mitad de la falda de un cerro que es uno de los estribos de la Sierra-Nevada, á orilla del rio Beyres; conf. con los pueb. de Canjayar, Almocita y Laujar. Produce trigo, maiz y aceite. Dist. 22 leguas de la capital. Contr. 1,926 rs.

BEYRO, L. de Esp., prov. de Asturias, concejo de Iviyas; 16 vec., 77 hab., parroquia de Cecos (Véase).

BEYRO (SANTA EULALIA DE), Feligr. Ab. de Esp., en Galicia, prov. de Orense, obisp. de Tuy, jurisdicción de Bóveda de Amoeyro. J. O., 160 vec., 656 hab., 1 parr. compuesta de las aldeas de la Iglesia, Chantada, Saás, Beyro de abajo, Regoalde, Cabranca, Torey, Madrosende, Santedégos, Lagar, Lastrés, Valladolid, Vilar, Bouza, Ludéyros, Paradela, Gnjildes y Monte. Sit. en lo mas alto del Ribero y perteneciente al priorato de San Martin de Santiago. En medio de estar lo principal de la parroquia, en lo llano, las últimas 10 aldeas que hemos nombrado pertenecen á la jurisd. de Navéa, y las divide una cordillera de montes que corre de S. a N. Esta en el Chao de Amoeyro que es sitio muy delicioso. Conf. con los pueblos de Gustey, Bóveda, Rouzos, Canédo, Cudéyro, Caldas y Castro. Este último y el de Béyro estan dominando á los de Candedo, Caldas y Cudéyro que estan á orillas del Miño y cercanos á Orense. Todos ellos son de iguales ó semejantes productos que se reducen á vino, centeno, trigo, maiz, habichuelas, castañas, garb., guisantes y patatas. Contr. 1,800 rs.

BEYRO (SANTA EULALIA), Cot. Red. Ab. de Esp., en Galicia, prov. y obisp. de Orense, jurisd. de su nombre. J. O., 100 vec., 415 hab., 1 parr. Sit. en el Chao de Amoeyro á 1 legua N. de Orense. Produce centeno, maiz, algun trigo, castañas y lino. Contr. 7,380 rs.

BEYRO DE ABAJO, Ald. Ab. de Esp.,

en Galicia, prov. de Orense, jurisdicción de Bóveda de Amoeyro, obisp. de Tuy. Es una de las que componen la parroquia de la Iglesia (Véase).

BEYSAELPIE, L. de Esp., provincia de Asturias, concejo de Tincó, parroquia de Las-Morteras (V. este art.).

BEZ DE MARBAN, L. R. de España, prov. y obisp. de Zamora, part. de Toro. A. P., 582 vecinos, 2,653 hab., 2 parr., 1 pósito. Sit. en un terr. de calidad mediana con 35,348 varas de circuito, y conf. con los de Castromenvibre, Malva, Bástillo y Pobladura. Produce granos y semillas, tambien algun vino. En la jurisd. es este pueb. el único donde se advierten fábricas de lana, en las que se manufacturan sargas y estameñas entrefinas que tienen buen despacho. Dist. 3 leguas de la cab. de partido. Contr. 23,127 rs.: 19 mrs.

BEZA, Puerto de Esp., prov. de Asturias, uno de los varios que tiene dicha provincia en la cordillera del Pirineo, para pasar á la raya de León y Castilla: se halla en la parte mas meridional del concejo de Amieba; y conf. con el de Sajambre; hay en él una Albergueria como se dijo en el art. Amieba.

BEZANA, L. S. de Esp., prov. obisp. y part. de Santander, Hóz de Arriba. Reg. P., 32 vecinos, 149 hab., 1 parr.; Sit. en terr. montuoso. Conf. con los pueblos de Montóte, Cilleruelo de Bezana, Quintanilla San Roman, Villamediana y el monte Carrales. Produce pocos granos, pastos y ganados. Dist. 13 leguas de la capital. Contr. con la Hoz.

BEZANA, L. R. de Esp., prov., abadía y part. de Santander. Proc. P., 140 vec., 647 hab., 1 parr. Su situacion, productos é industria se hallaran en el artículo Pena-castillo. Confina con término de Brezanas, Mompia, Boó é Igollo. En el camino que conduce á Santander hay una venta que tiene este mismo nombre. Dist. 28 leguas de Burgos. Contr. con la abadía.

BEZANES, L. de Esp., prov. de Asturias, conc. y arcep. de Caso, de la parr. de Sobrecastello. (V. este art.). Esta al pie del monte de los Teyédos y orillas del rio Nalon. Conf. con término del dicho Sobrecastello y de los de la Foz y Cobos.

BEZARES, V. R. de Esp., prov. y arz. de Burgos, part. de Aranda, valle de Valdelaguna. A. O., 30 vec., 116 hab., 1 parr. (V. Valdelaguna). Sit. á la falda N. de un

carro llamado Mataco á la Orquilla, rodeado de la sierra de la Demanda que corre de E. á N., que se carga bastante de nieves. Sus vecinos casi todos son sirvientes que emigran á Estremadura. En su término, que tendrá de circunferencia como dos tiros de bala, se coge un corto número de granos, que ascenderá á 200 fanegas; hay una fuente de buenas aguas, y un gran prado. Ind. alguna cria de ganado vacuno y lanar fino. Dist. $9\frac{3}{4}$ leguas de la capital.

BEZARES, V. R. de Esp., provincia de Soria, part. de Logroño, obisp. de Calahorra, abadía de santa María de Najera, *nullius diocesis*. A. O., 45 vec., 188 hab., 1 parr. Sit. al pie de la sierra de Caméros. Conf. por S. E. con Castroviejo á 1 legua, por E. con declinacion al S. con santa Coloma á $\frac{1}{2}$ de legua, por N. con Majarrés á $\frac{1}{2}$, y por N. O. con Arenzana de arriba á $\frac{1}{2}$. Produce trigo, cebada y avena. Ind. arriería. Segun Torres Hidalgo, en su historia de los Santuarios de la Rioja, este pueblo se llamó antiguamente *Bosca*, y fue patria de las santas vírgenes y mártires Nunnilo y Alodia, de quienes hace mención el calendario romano á 22 de octubre. Dist. 4 leg. de la cab. de part., 1 de Tricio y $1\frac{1}{2}$ de Najera. Contrib. 1,553 rs. 30 mrs.

BEZAS, L. R. de Esp., prov. de Aragón, part. y obisp. de Albarracín. A. P., 28 vec., 189 hab. Sit. en terreno cubierto de cerros de piedra roja arenisca, con partículas de mica, á escepcion del mont. del Tremedal que consiste en cuarzo puro. Clima frio y áspero, solo propio para la cria de ganados (*V. Albarracín, part.*). Dist. 2 leguas de Albarracín. Contrib. 1,789 rs. 30 mrs.

BEZERRA (SAN JUAN DE), Felig. S. de Esp., en Galicia, prov. y obispado de Lugo, jurisd. del valle de Oselle. J. O., 20 vecinos, 76 hab., 1 parroquia compuesta de la aldea Lamas. Contr. 1,180 rs. 1 mrs.

BEZI, L. de Esp., del valle de Sopuerta, Encartaciones de Vizcaya, obisp. de Santander, 1 parr. (*V. Sopuerta, valle*). Tiene 1 parr. que es iglesia independiente de las tres del valle.

BEZMAR. El nomb. de esta villa es de orig. arab. V. S. de Esp., prov. y obisp. de Jaén, part. de Mancha Real. A. M. de primera clase y ordin.; 318 casas, 600 vecinos, 2000 hab., 1 parr., 1 hosp., 1 pósito,

4 ermitas. El antiguo nombre de esta villa, despues de la conquista y espulsion de los moros, fue Belval, porque en efecto, entre ella, Albánchez, Garciez y Jimena, forman un valle delicioso lleno de fuentes y huertas. Sit. en terr. áspero en la ladera y falda occidental de una sierra bastante agria y pelada, que los naturales llaman *Sierrezuela*; tiene en su término buen pedazo de monte de encina, pinos, lentiscos y acebuches. Corren por él los rios Guadalquivir, que va desde E. á O. y los de Albánchez y Cuadros, que desaguan en aquel despues de haber regado leg. y $\frac{1}{2}$ de huertas. Tiene 2 dehesas para los ganados concéjiles. Produce esparto, encinas, pinos, trigo, cebada, centeno, aceite, frutas y seda. Ind. 5 molinos de aceite, 3 de harina, 1 batan y 5 hornos de pan. Conf. con las villas de Garciez, Jimena, Albánchez y Jodar, y todas á 1 legua y de iguales ó semejantes productos. Dist. $5\frac{1}{2}$ leguas E. de la capital y 15 de Granada. Contrib. 21,025 rs. 21 mrs. Derec. enag. 28,751 rs. 13 mrs.

BEZMAR, L. R. de Esp., prov. y arz. de Granada, part. del valle. A. P. 251 vec., 1,258 hab., 1 parr. que tiene por aneja la del Chite, 1 pósito. El nombre de este lugar es de origen arábigo. Sit. en una llanura defendida de los vientos N. por el cerro llamado Mataute, clima templado, distante $\frac{1}{2}$ legua del puente del barranco de Tablate que tiene mas de 50 varas de profundidad; al lado del puente hay una ermita de las Angustias, y es la garganta de las Alpujarras y parte de las costas de Granada. Produce limones y aceite, trigo, cebada, maiz, lino y cáñamo. (*V. valle de Lecrin*). Dist. 6 leguas S. E. de la capital. Contrib. 5,840 rs. 32 mrs.

BEZQUIZ, L. S. de Esp., en Navarra, valle de Orba, merind. de Olite, arcep. de Valdorba, obisp. de Pamplona; se gobierna por el alcalde del mercado de Pamplona; 9 casas, 14 vecinos, 62 hab., 1 parr. Sit. en una pequeña elevacion, y confina por N. con Orisoain, por E. con Amatriain, por S. con Sansoain, y por O. con Benegorri, á distancia de $\frac{1}{2}$ legua de cada uno. Tiene monte roblechal, y produce trigo, cebada y avena. Dist. $4\frac{1}{2}$ leguas de Pamplona.

BIABAÑO (SANTA MARÍA DE), Parr. de Esp., prov. de Asturias, conc. de Parres, obisp. de Oviedo; 173 vec., 827 hab. Tiene un anejo llamado san Cosme y san Damian

de Llerandi. Comprende los lugares de Tospe, Carrio, Granda de Arriba, Granda de abajo, Romio, Arroyes, Pianales, Otero, Collado, Llan, Ozanes, Numiya, Arenas, Sobrepiedra, Vega (la), cuyos vecindarios se verán en sus artículos. Contribuye 1,303 rs. 24 mrs.

BIADO ó SANTULLANO (SAN JULIAN DE), Parr. de España, prov. de Asturias, cap. del conc. y arcep. de Regueras (las), arcedianato y obisp. de Oviedo; 104 vec., 436 hab., 1 iglesia matriz. Sit. en el valle de su nombre casi en el centro del concejo; entre los pequeños ríos Molinon y Paladin; conf. por N. con término de la de Trasmonte, por S. con la de Balduno, por E. con las de Andallon y Balseira, y por O. con las de Balduno y Soto. Se compone de los lugares de Biado, Regueras, Llasana y Ania. Su cosecha, 1,200 fanegas de escanda y trigo, 1,600 de maíz, 300 de habas, 240 de castañas, 60 de nuez, 120 cántaras de sidra, 240 carros de yerba; y mantienen 260 cabezas de ganado vacuno, 30 de caballar; 400 de lanar y cabrío y 190 de cerda; también cogen 12 arrobas de lana y 30 de lino.

BIAMON, L. de Esp., prov. de Asturias, conc. de Ponga; 7 vec., 26 hab., parr. de Casielles (*V. este art.*).

BIAN (SANTA MARIA DE), Felig. E. de Esp.; en Galicia, prov. y obisp. de Mondoñedo, jurisd. de Bretoña y Reygoso. J. O., 22 vec., 86 hab., 1 parr. Para su situacion y productos (*V. Lagoa y Bretoña*). Está á orilla del río Bean, en la carretera que conduce desde Mondoñedo á Lugo, y tierra de la Batura; conf. con las parr. de Ubeda y Cadavedo. Contr. 4,762 rs. 15 mrs.

BIANES, L. de Esp.; en Vizcaya, valle de Carranza, obisp. de Santander; 1 parr. que es aneja de San Miguel de Haedo.

BIAO, Cot. S. de Esp., prov. de Asturias, conc. de Piloña; 65 vec., 291 hab., parroquia de Borines (*V. este art.*).

BIAR, Valle de Esp., prov. de Valencia, y el mas occidental de ella. Tiene al N. la sierra de Agullent y al S. la de Biar, separada por 1 larga legua de llanuras que de E. á O. se estiende $1\frac{1}{2}$ legua entre los términos de Bañeres y Villena. Desde esta ciudad hácia el E. corre una série de cerros ó sean los Cabezos de San Bartolomé, que siguen hasta las cercanias de Benijama, y se separan en 2 porciones en la parte occi-

dental del Valle. En ambas es el suelo muy pobre, sumamente arenisco y por lo comun incapaz de cultivo, donde apenas prosperan los centenos, privados, como lo estan, de estiércol y de riego; pero el terreno que sigue desde los Cabezos hácia el E. es gredoso y pingüe, el cual mejorado con continuos abonos y fecundado con las aguas del río Vinalapó, rinde abundantes cosechas. Véanse allí nogales monstruosos, moreras y frutales de muchas especies, quedando las llanuras areniscas yermas, sin árboles y aun sin arbustos, cuyo triste aspecto continúa hasta las inmediaciones de la villa que da nombre al Valle. No muda en ellas el suelo de naturaleza, pero la mejoran y transforman los abonos, labores y riego que recibe. Pudieran multiplicarse los pinares en aquel suelo estéril á vista del espeso que ocupa las raices de la sierra de Biar, cuyos pinos rinden mucho fruto y utilidad; se mejoraria el terreno con los despojos de los vegetales y habria estiércol para fecundar muchos campos estériles. Efectivamente se va aumentando mucho el plantío de estos árboles.

BIAR (APIARIUM), V. R. de Esp. prov. y arz. de Valencia, part. de Jijona. A. M. de primera clase, 763 vecinos, 1,445 hab., 1 parr., 1 convento de frailes capuchinos, 1 erm. de Nuestra Señora de Gracia y otras menores, 1 hosp., 1 castillo arruinado, 1 casa de pósito, admin. subalt. de loterías. Sit. á 8 horas de Onteniente, en terreno montuoso, mediando entre estos 2 pueblos los de Beurjama y Casas del Río (*V. Biar, valle*). Está en un cerro que tiene la forma de una piña, y en lo mas elevado de su cumbre está el castillo con trozos de fortificación que bajan por el pueb. Es villa muy antigua, pues consta que existia en tiempo de los Romanos, los Godos y los Árabes, de cuyo poder la sacó el rey D. Jayme I.º de Aragon, el año de 1245. Posee una famosa huerta, con mas de 15 tahullas de tierras plantadas de nogales, olivos y árboles frutales, con tierras de secano, donde cogen trigo, cebada, centeno, maíz, aceite, vino, y tanta abundancia de miel que se cree que su nombre actual Biar es un derivado del *Abliar* de los latinos, ú *Avellar*. Tiene muchas fabricas de vidriado y unos 20 molinos de aceite. Los alfareros de esta V. se sirven para hacer los cántaros, de la greda blanquecina que abunda mucho en las raices

orientales del cerro del castillo, y de otra mas compacta que está en el partido de Alér. Para las ollas y pucheros, usan otra tierra roja muy suave, pastosa y fina, que traen del término de Bañeres. Tiene por armas un castillo con 3 torres entre 2 llaves en Pal, y encima de las torres las 4 saugrientas barras catalanas. Dista 16 leguas de la capital, y 4 de la cabeza de partido. Latitud 38° 4', long. 16° de la I. del H. Contr. 47,443 rs.

BIARZ, Cot. Red. S. de España, prov. de Aragón, part. de Barbastro. A. O. que reside en Berbegal.

BIASCAS DE OBARZA, L. Ab. de Esp., prov. de Aragón, part. de Benavarre. A. O., 12 vecinos, 47 hab. Contr. 671 rs. 6 mrs.

BIASCAS DEL CAMPO, L. R. de Esp., prov. de Aragón, part. de Benavarre. A. O., 11 vec., 49 hab., 1 parr.

BIBEL (VIVARIUM), V. Ab. de España, prov. de Valencia, part. de Morella, obisp. de Segorve. A. O., 546 vecinos, 2,000 hab., 1 parr., 1 conv. de frailes mínimos, 1 hosp. Hay en esta villa muchas inscripciones y otras antigüedades romanas, y se halla sit. en una espaciosa llanura, en la carretera de Aragón, teniendo a su alrededor los montes de San Roque, Santa Cruz y la Muela; terreno muy abundante de fuentes, por lo que en lo antiguo se llamaba Vivero de aguas. Produce vino, maíz, trigo, geja, aceite, habichuelas, criadillas y algo de cañamo. Ind. 5 fabricas de aguardiente, 3 molinos de aceite y carretería. Es patria del historiador Francisco Diago. Dista 3 horas de Segorve, mediando entre los dos pueblos el convento de la Esperanza, la Venta de los Ostalejos y Jerica. Contribuye 16,160 rs.

BIBEL, L. R. de Esp., prov. de Aragón, part. de Teruel, arz. de Zaragoza. A. P., 69 vec., 307 hab., 1 parr. Sit. a 1 legua E. de la Rambla, entre el río Martín y otro riachuelo. Produce 5,000 fanegas de trigo, 1,200 de cebada, bastante cañamo y frutos menores, 450 libras de azafran, 1,200 cab. de ganado lanar, algo de cabrio y cerda, 400 corderos de cria y 170 arrobas de lana. Ind. algunos telares de lienzos y paños caseros, algunos serones y sillas de esparto. Conf. con término de Montaban, Martín, la Rambla y Fucencerrada. Dista 10 leguas de Teruel. Contr. 7,606 rs. 32 mrs.

BIBILS, L. S. de Esp., prov. de Aragón, part. de Benavarre, obisp. de Urgel. A. O., 8 vec., 35 hab. Dist. 7 leguas de Benavarre. Contr. 1,118 rs. 22 mrs.

BIBOLI, L. de Esp., prov. de Asturias, conc. de Ponga; 28 vec., 88 hab., parr. de Biego (*V. este art.*)

BICESO (SANTA MARIA DE), Felig. E. de Esp., en Galicia, prov. y arz. de Santiago, jurisd. de Mahia. J. O., 150 vec., 620 hab., 1 parr. Sit. a 2 leg. O. de Cobas, cuyos productos é indust. son en todo semejantes (*Véase*). Contr. 3,000 rs.

BICHFRET, L. S. de Esp., provincia de Cataluña, corregim. de Cervera, obisp. de Solsona, arcipr. de Ager. A. O., 16 vec., 95 hab., 1 parr. Sit. a 2 leg. y $\frac{1}{2}$ N. E. de Cervera, y 1 N. O. de un celebre convento de padres mercenarios de San Ramon Nonnato. Prod. trigo, vino, legumbres. Industria fabrica de aguardiente. Dista 21 hor. de Barcelona. Contr. 2,728 rs. 20 mrs.

BICIEN, L. S. de España, provincia de Aragón, part. y obisp. de Huesca. A. O., 27 vec., 262 hab., 1 parr., 1 pósito, 1 escuela de primeras letras. Situado en terr. llano. Confina por N. con el territorio de Huesca, por E. con el de Tabernas, al S. con el de Sangarren, y al O. con el de Almudévar. Prod. 1,686 fanegas de trigo, 500 de cebada, 333 de avena, 403 arrobas de vino, 64 de lana; y mantiene en sus pastos 600 cabezas de ganado lanar todo el año, y 100 cabezas mas en el invierno, que crian todas 800 corderos. Dista 2 leguas S. O. de Huesca y 9 de Zaragoza. Contr. 3,579 rs. 26 mrs.

BICORP, L. S. de Esp., prov. y arz. de Valencia, part. de San Felipe. A. O., 145 vec., 532 hab., 1 parr., 1 pósito. Sit. en la cumbre de un cerro rodeado de otros muchos mas altos que dejan cañadas y gargantas en las inmediaciones del pueblo; dicho cerro parece una península cercada casi en círculo por un ancho foso de unos 100 palmos de profundidad, por donde corren las aguas de algunas fuenteillas. Antiguamente se veia en rededor de la poblacion un muro, de que se conservan algunos trozos; las calles son llanas, anchas y derechas, y sus edificios son decentes. Su término se estiende cerca de 3 leg. de N. a S. entre los de Millares y Quesa, y mas de 2 de E. a O. entre el citado de Quesa y los de Teresa y Ayora. Prod. trigo, maíz, cebada, seda, vino, aceite y algarrobas.

Se cria ganado lanar, cabrio, mular y yeguar. Dista 10 leguas S. O. de la cap. y 4 N. O. de san Felipe. Contr. 3,540 rs.

BIDASOA, Rio caudaloso de Esp., que nace en los montes de Otamburdi, Otsouido, Ausa, Ariete, Izpegui y Urrichiguia, cordilleras de los Pirineos que rodean el valle de Baztan, de la provincia de Navarra. Con las aguas que bajan de los montes de Achucela y Aracan engruesa su curso que dirige de N. á O., y se forman 2 arroyos que corren separados algun trecho de N. y E. á O. y bañan la villa de Maya y el lugar de Errazu. Unense despues entre Arizcun y Aspilcueta, quedando este á la derecha y aquel á la izquierda. Mientras discurre por el valle de Baztan, cuyos pueblos deja á derecha é izquierda, pasando por enmedio de otros, se llama Baztan-zubi, y se angosta mucho en la garganta de Ascape, antes de llegar á Oronoz, que deja á la izquierda. Se aumenta considerablemente con las aguas de Ernazabal, Arcesia y Velate, de cuyos arroyos se forman dos rios que pasando por Irituta y Almandoz, se reunen en el puente de Zaraya, mas abajo de Oronoz, en la venta de Murgairi, término divisorio de los valles de Baztan y Bertizarana con Baztan-zubi. En este valle, cerca del palacio de Reparaca, recibe nuevos aumentos, tiene un gran puente de piedra y empieza á llamarse Bidasoa, de los montes de su nombre que confinan con el lugar de Bertiz. Dirigese desde aqui al valle de san Estevan de Lerin, y aumentado con las regatas que recibe en las 5 villas de la Montaña, entra caudaloso en Guipúzcoa, pasado Eridarasa; llega á la universidad de Irun, que deja á la izquierda á corta distancia de donde se forma la célebre isla de los Faisanes, de la cual se da noticia en su articulo; y desde alli continúa su curso dividiendo con abundantes y copiosas aguas la provincia de Guipúzcoa y parte del reino de Francia, y dejando á la izquierda la ciudad de Fuenterrabia, y á la derecha el lugar de Andaya de Francia, desemboca en el Océano, junto al promontorio Oleaso ó cabo de Higer. Es muy abundante este rio en salmones, y se cogerán un año con otro mas de 4,000, que se trasportan á las plazas de Madrid, Zaragoza y otras partes. Bidasoa significa ocaso, y es muy antiguo su nombre.

BIDUEDA, L. de España, provincia de Asturias, conc. de Oscos (Santa Eulalia de) (*V. este art.*).

BIDUIDO (SANTA MARIA DE), Felig. E. de Esp., en Galicia, prov. de Santiago, jurisd. de Giro de la Rocha. J. O., 146 vec., 687 hab., 1 parr. unida á la de Laraño. (*V. este articulo y el de Aguas Santas*) en los cuales se hallarán su situacion y productos. Contr. 2,800 rs.

BIDUL, Ald. de Esp., en Galicia, prov. de Lugo, jurisd. de Taboada. Esta felig. compone parte de la parr. de Aldosende (*Véase*).

BIDURAL, L. de Esp., prov. de Asturias, conc. de Boal, parr. de Santiago de Boal (*V. este art.*).

BIDURAL (EL), L. de España, prov. de Asturias, concejo de Navia; 15 vecinos, 67 hab., parr. de Pola Vieja (*Véase*).

BIEDES (SAN MARTIN), Parr. de Esp., provincia de Asturias, concejo y arcip. de Regueras (las), arcedianato de Oviedo; 70 vecinos, 328 hab. y 1 iglesia matriz. Sit. en el ángulo N. E. del conc., en las márg. del rio Andallon. Linda por N. con la de Trasmonte, y con la de Santa Cruz de Anduerga, en Llanera; por S. con la de Andallon; por E. con la mencionada de Santa Cruz, y por O. con las de Santullano y Trasmonte. Se compone de los lugares de Viedes, Niobra, Paredes, Espiritu Santo y Estaca (la). Cogen anualmente 812 fanegas de escanda y trigo, 2,020 de maiz, 100 de centeno, 16 de panizo, 118 de habas, 120 carros de yerba, 80 cántaras de sidra, y mantienen 220 cabezas de ganado vacuno, 420 ovejas y carneros y 208 cerdos. Tambien cogen algo de castaña, nuez, nabos, cerna y miel. Contr. 377 rs. 26 mrs.

BIEDES, L. de Esp., prov. de Asturias, conc. de Piloña; 68 vec., 287 hab., parr. de Berbio (*V. este art.*).

BIEGO (NUESTRA SEÑORA DE LA ASUNCION), Parr. de Esp., prov. de Asturias, conc. y arcip. de Ponga, arcedianato de Villaviciosa, obisp. de Oviedo; 81 vecinos, 360 hab. en toda la feligresía, 1 igl. parr. y 2 erin. Sit. en pendiente y terreno muy montañoso; conf. por N. con la parroquia de Carangas, por S. con la de Casielles, por E. con la de San Ignacio, y por O. con la de Beleño, estendiendo sus términos 2 leguas de N. á S. y 1 de E. á O. Se compone de los lugares de Fano y Biboli.

En Fano hay una ermita. La situación de Biboli es malísima. La de Biego en terreno muy pendiente, á la izq. del rio Biamón; hay también una ermita, escuela de primeras letras para 6 meses cada año, y 2 molinos harineros. El terreno es fértil; pero como es cortísimo lo que se puede reducir á cultivo, solo produce anualmente 150 fanegas de trigo, 300 de maiz, 40 de habas y 10 de castañas, nabos y patatas. Su hijuela, con 30 vec., contribuye 129 rs. 21 mrs. Dist. 5 leg. de la villa del Infiesto y 12 de la ciudad de Oviedo. Contr. 989 rs. 10 mrs.

BIEL, V. E. de Esp., prov. de Aragon, part. de Cinco Villas, obisp. de Jaca. A. O., 239 vecinos, 1,087 hab., 1 parr., 1 hospital, 1 castillo, varias ermitas, 4 plazas y calles bastante anchas. Sit. al pie de la sierra de Santo Domingo; confina por E. con los términos del pueb. de Fuencalderas, por S. con los de Luna, por O. con los de Luesia, y por el N. con Longas. Riega su término el rio Arba de Biel, y hay una multitud de fuentes que riegan sus huertas. Atraviesa la villa un grande arroyo que llaman Zaráz, y para impedir algunas avenidas que causaban daño á las casas, se hizo una mina subterránea de 6 palmos de ancho y 10 de alto, con mas de 400 pasos de largo por donde se da salida á las aguas. Tiene por armas, en escudo partido, dos leones y cuatro cruces con una celada en la parte superior. Todos los pueblos nombrados tienen iguales ó semejantes productos, que son trigo, cebada, patatas, judías, calabazas, nabos y otras hortalizas. Hay monte de pinos, carrascas y madroños. Industria fabrica de paños, cordellates y bayetas para el consumo de sus vecinos y de los pueblos inmediatos; dos batanes, dos tintes y dos molinos harineros. Dist. 5 leguas de Sós. Contr. 15,437 rs. 20 mrs.

BIELSA, Valle de Esp., prov. de Aragon, part. de Barbastro; confina por N. con los de Baréja y Aura, en Francia, por E. con el de Gistau, y por S. con el de Puértolas y el resto de Aragon. Forma este valle un triangulo irregular en su superficie, cuya base está en la frontera de Francia, y el vértice en el pueblo de Salinas que ya está fuera del valle. No tiene mas pueblo que el de su nombre y 5 aldeas llamadas Espiorna, Parsan, Javiéra, las Cortes y Chisagüés que dependen de él. Su longitud

N. S. es de $2\frac{1}{2}$ leguas; su latitud media 2 escasas, y tiene de frontera $2\frac{1}{2}$. Le atraviesa el rio Cinca que nace en un lago muy cercano al puerto de Baréja, y se le une el pequeño rio Barrosa, que también nace en el mismo valle, á las inmediaciones de Bielsa. La frontera tiene dos puertos y un paso; los primeros son el de la Forqueta de Baréja, correspondiente al valle Francés de este nombre, y el de Aura que pertenece al del suyo; el paso es el que llaman del Trigoniero, que es el que está mas al E. de la misma frontera. Los dos puertos estan separados por una cordillera de mas de 1 legua y sin paso por la cima. Dentro del mismo valle hay otros dos puertos penosos para pasar por ellos al de Gistau y Puértolas. Hay en este valle dos minas de hierro muy bueno, ademas de otras muchas de plomo también de la mejor calidad. Los puertos de este valle estan regularmente cerrados por la nieve desde el mes de octubre hasta San Juan.

BIELSA, V. R. de España, prov. de Aragon, part. y obisp. de Barbastro. A. O., 158 vecinos, 991 hab., 2 parr. que tienen por anejas las aldeas de Javierre, Parzan y Espierva, de igual situacion y productos que la villa. Esta última se halla situada á $1\frac{1}{2}$ legua del puerto de la Forqueta, donde nace el rio Cinca, á quien se le une el riachuelo Barrosa á espaldas de este pueblo; de manera que está entre los dos rios, á la parte arriba de su confluencia, y tiene puente para ambos. Hay en su término abundantes minas de hierro espatoso y hematitas, de galena, y otra de cobre que se benefició á principios del siglo pasado. Produce centeno y patatas, ganado lanar y vacuno. Ind. 1 fabrica de hierro corriente, y otra de plomo arruinada. Hay 2 puertos de paso para Francia, llamados el puerto Aura y Barecha, y al pie de este puerto un santuario de la virgen de Pineta, rodeado de peñascos, pinos, bojés, y sobre todo mucha nieve. Dist. 14 leguas de Barbastro. Contr. 10,739 rs. 6 mrs.

BIELSA, Venta en España, prov. de Aragon, part. y obisp. de Barbastro. Dist. $15\frac{1}{2}$ leguas de Barbastro.

BIENSERVIDA, V. R. de Esp., prov. de la Mancha, part. de Alcaraz, arz. de Toledo. A. O., 292 vec., 934 hab., 1 parr., 1 pósito. Sit. á $4\frac{1}{2}$ leguas N. E., $\frac{1}{2}$ N. de Segura de la Sierra. Tiene 9 montes de

pinos carrascos y encinas, propias para la construcción civil y náutica, por lo que están destinados al surtido del departamento de Cadiz. Produce granos y ganados (*Véase Albaladejo de los Freyles*). En el término de esta villa de Bienservida hay 15 granjas y 1 desp., de los cuales hacemos mención en artículos separados. Dista 22 leguas de la cap., 5 de la cab. de partido. Contr. 3,578 rs. 25 mrs.

BIENVENIDA, V. Ord. de Esp., prov. de Estremadura, part. de Llerena, priorato de San Marcos de Leon. A. M. de primera clase, 726 vec., 3,679 hab., 2 parr., 1 conv. de monjas, 1 pósito, una hermosa fuente en medio de la población. Sit. en una colina, en forma de anfiteatro, tiene al S. una pequeña cordillera de sierras (*V. Calzadilla de los Barros*). Produce granos en abundancia, algún vino, aceite y ganados. Dist. 16 leguas de la cap., 3 de la cab. de part., 4 de Zafra, 22 de Cáceres, 64 de Madrid. Contr. 27,065 rs., 14 mrs.

BIERCES, L. de Esp., prov. de Asturias, conc. de Piloña; 28 vec., 139 hab., parr. de Qués (*V. este art.*).

BIERDES, L. R. de Esp. prov. y part. de Leon, conc. de Sajambre. A. O., 22 vec., 97 hab., 1 parr. Sit. en los confines de esta provincia con la de Asturias, en el cam. que desde esta última conduce á Valdeburon, lindando con los pueblos de Pio, Ribota y puerto Desapaso. Produce granos, legum., patatas, pastos y ganados. Dista 16 leguas de la capital. Contr. con el concejo.

BIERGE, L. S. de Esp., provincia de Aragón, partido de Barbastro, obispado de Huesca. A. O., 139 vec., 454 hab. Su sit. y productos son los que se indican en la cab. del partido. Dista 4 leguas de Barbastro. Contr. 8,725 rs. 20 mrs.

BIERLAS, L. S. de Esp., provincia de Aragón, part. y obisp. de Tarazona. A. P., 48 vecinos, 215 habitantes, 1 parr., 1 pósito. Sit. en la vega de Tarazona, regada por la acequia de Selcos (*Véase Tarazona*). Conf. con término de Santa Olaria, Tortóles, Conchillos y el Buste. Dista 1 legua de Tarazona. Contr. 4,474 rs. 22 mrs.

BIERT, L. R. de España, provincia de Cataluña, corregim. y obisp. de Gerona. A. O., 17 vecinos, 73 hab., 1 parr. Sit. en terreno montañoso. Conf. por el E. con Camos de San Vicens, por O. con Rocacorva, y por el N. con Pujarnot. Produce

trigo, legumbres, vino y aceite. Dista 24 horas de Barcelona y 4 de Gerona. Contr. 1,436 rs. 25 mrs.

BIERZO, Provincia pequeña ó mas bien part. de Esp., enclavada en el de Ponferrada, obisp. de Astorga, que forma parte del antiguo reino de Leon. Tiene de extensión como de 9 á 10 leguas de E. á O. y de 7 á 8 de N. á S. Comprende 4 arciprestazgos llamados Boeza, Rivas del Sil, Bierzo y Rivera de Urbia. Sus rios son el Boeza, que coge las aguas del puerto de Manzanal y sus vertientes de las laderas; sigue por Bembibre, y por bajo de Ponferrada se entra en el Sil y pierde el nombre. El Sil nace en las sierras que dividen á Asturias, pasa por Páramo del Sil, baja á Toreno, sigue á Congosto y á Ponferrada, en cuyos pueblos tiene puentes de piedra; da la vuelta hácia O., pasa por Dehesas, villa de Palos, Toral de los Bados, en donde recibe las aguas de los rios que bajan de Cacabelos y Villafranca; vuelve sobre la izquierda á Domingo Flores, en donde coge las aguas que bajan de Cabrera la baja, por que las de la alta corren hácia Castilla por la Bañeza; sigue por el valle de Valdeorres al de Quiroga en Galicia y continúa hasta Orense, en donde entra en el Miño y pierde el nombre. Otros riachuelos hay de corta consideración, porque todos los recibe el Sil en sí. Las sierras que le rodean son principiando por el E. hácia el S., el puerto de Manzanal, Fuencabdon Teleno, la Guiana, el Cebrero hácia Galicia y parte de O., y al N. las que dividen las Asturias, cuyas cordilleras se extienden por cima de Leon hasta los Pirineos. La que cubre á esta provincia por la parte de Castilla, se une al monte Telano á 3½ leguas S. S. E. de Ponferrada. Desde este punto continúa á la Cobreza, y sale un ramal muy considerable que sigue próximamente la dirección del S. E. al N. O. hasta la confluencia de los rios Sil y Cabrera, en Domingo Flores que está al S. O. y á 4½ leguas de Ponferrada. De esta cordillera se desprende un crecido número de estribos, que van en disminución segun se acercan á la confluencia de dichos rios, en los que se pierden respectivamente las aguas de las vertientes de uno y otro lado. Por su cima pasan diferentes caminos para el rio Cabrera, desde el pico de Langiano hasta el dicho lugar de Domingo Flores. El uno de ellos

es transitable para los carros del país, que es el que sale de Ponferrada para aquel pueblo, del cual se separa 1 legua antes de llegar á él; los demas son muy dificiles cuando no intransitables. A la izquierda de este camino se eleva un cerro llamado Labalonta, y continúa por la orilla izq. del Sil con el nombre de monte Naredo, hasta la iglesia de San Juan de Villarello, y el lugar de Peñarubia que está en la misma orilla, en el punto en que desembocan las aguas del lago Carracedo distante $\frac{2}{3}$ de leg. de las Médulas. Los demas caminos que pueden facilitar el paso desde el valle del Bierzo al Cabrera, son el del lugar de San Pedro de Montes y Ferradillo, y la senda que hay desde este al campo de Braña por encima de la cumbre de la cordillera. A la derecha del Sil hay tambien otros caminos que salen á la vega de Cascallana y el barco de Valdeorras. Los principales lugares que comprende el Bierzo alto, son Bembibre, Castro-Podame, Noceda y Congosto, los cuales aunque con el nombre de villas son unas pobres aldeas que solo tienen alguna mas vecindad que las otras. En el Bierzo bajo se hallan Ponferrada capital del part., Cacabelos, Curullon, Villafranca y algunos otros lugares, que aunque escedan en vecindad á las aldeas, no tienen nada mas que ellas. Los nombres de los lugares del Bierzo alto, principiando por la parte de N. á E., son Villar, Robledo, Noceda, San Justo y su anejo Cavanillas, Quintana Colinas y sus anejos Urdiales y los Montes, Iguëña Boeza, Folgoso, la Rivera y Alvares, que llega al camino real que entra en Bembibre, y tomando por mas abajo de la sierra de Noceda, se hallan Rodanillo, Losada, Arlanza, Labaniego su anejo, el valle Rozuelo, Perros, Santibañez, San Estevan, Bembibre, San Roman, Congosto Almazara, San Miguel y Santo Toimas; todos estos están á la derecha del Boeza y á la izquierda del Sil, aunque quedan junto á este último mas arriba de Noceda, Paramo, Santa Leocadia, Libran, Toreno y Congosto. A la izquierda del Boeza, segun baja de las sierras, se hallan Tremor de arriba, Pobladura, Tremor de abajo, y á la ladera quedan Rodrigatos, Magarinos y despues sigue el Zerezal, convento de franciscos calzados; á la izquierda, mas abajo, está la Granja en donde reside por cura un monje de San Bernardo, del convento de

Carracedo, que está en el Bierzo bajo, 1 legua mas abajo de Cacabelos junto á su rio; y pasando el camino real de la Coruña se hallan los pueblos de Manzanal, Monte alegre, Santa Cruz, Santibañez su anejo, Sta. Marina de Torres, San Andres de las puentes, Vitoria anejo, de S. Roman, que les divide el Boeza, San Pedro Castanero, Turienzo, Castropodame, Villaverde, Calamocos, Onamio, Parada Solana; sigue despues Molina seca, Campico y Ponferrada, aunque estos dos últimos no son del arciprestazgo de Boeza, sino de Rivera de Urbia ó Ponferrada, despues de la cual, por la izq. del Sil, sigue Villalibre, Santalla, Prioranza, y pasa á Burrenes, las Médulas, y al puente de Domingo Flores, y sigue el Valle de Valdeorras á Quiroga, en Galicia. A la derecha del Sil, principiando por la sierra, se hallan en el arcip. de Rivas del Sil, Argayo, los Langres, los Tombrios de arriba y de abajo, Cubillos, Barzana, S. Andres, Fuentes nuevas, Dehesas, Villa de Palos, Toral de los Vados, y da la vuelta sobre la izq. para el puente de Domingo Flores. Los dichos pueblos, y otros que no se nombran y los del Bierzo bajo, son del obisp. de Astorga, á escepcion de Cacabelos que es de Santiago, y Santa Cruz del Sil que es del de Oviedo. Produce este terreno centeno, vino, castañas, patatas, y en los lugares inmediatos á la sierra abunda de aguas; se coge lino, y yerba con la que se cria ganado vacuno, ovejuno, cabrio, y en algunos lugares yeguas de vientre. La ind. consiste en beneficiar la lana y el lino, del que hacen un lienzo muy blanco, y fabrican paños ordinarios para vestirse los naturales. El lino le venden para la Mancha, reservandose por lo comun para vestirse la estopa. La castaña suelen conducirla por Astorga á Leon, Villamañan, Benavente, la Bañeza, y otros lugares de Campos; y en cambio traen granos, pues la cosecha del país no alcanza para su consumo; el vino sobrante le vienen á buscar de Asturias y montañas de Galicia.

BIESCA, L. de Esp., prov. de Asturias, conc. de Lena; 8 vec., 33 hab., parroquia de Valdecuna (*Véase*).

BIESCA (LA), L. de España, prov. de Asturias, concejo de Nava, parroquia de Caceda (*V. este art.*).

BIESCA (LA), Ald. de España, prov. de Asturias, concejo de Siero, parroquia de Felechos (*V. este articulo*).

BIESCAS, V. R. de España, prov. de Aragón, partido y obisp. de Jaca. A. O., 226 vec., 866 hab., 2 parr. Sit. á las márgenes del río Gallego, el cual le divide en dos partes que se comunican por un puente de madera. A $\frac{1}{2}$ hora de distancia se halla el Barranco Estaguer sin puente, y á $\frac{3}{4}$ de hora los de Taquen y Lasieso con puente de piedra. Poco mas allá, en el estrecho que divide su monte y el del valle de Tena, se halla el santuario de la emperatriz Santa Elena, que hace célebre una fuente llamada la Gloriosa, cuyo curso es raro y prodigioso; nace en la cueva donde está la iglesia, y aunque el caño de agua que ordinariamente arroja es como de 1 pulgada de diámetro, recrece sin guardar orden ni periodo diez ó doce veces al día, y entonces se aumenta el chorro en la proporción de 1 á 50. Cuando vienen estos aumentos se llama salir la gloriosa. Se dice que en esta cueva se refugió la emperatriz huyendo de sus enemigos, cuando su hijo Constantino el Grande se vió estrechado de numerosos ejércitos al pie del Pirineo, en Francia. Produce pocos granos, muchas judías. Tiene buenos montes poblados de árboles, que abundan en pastos para ganado lanar. Ind. fábrica de estameñas, bayetas y cobertores. Feria el 8 de mayo y 18 de noviembre, y mercado el primer domingo y tercero de cada mes. Dist. 7 horas de Jaca y 5 de Sallent. Contr. 10,068 rs. 2 mrs.

BIESCAS, Parr. de España, prov. de Asturias, conc. de Aviles, jurisd. de Illas; 29 vec., 134 hab., parr. de San Julian de Illas (*V. este art.*).

BIESCAS, Parr. de España, prov. de Asturias, conc. de Salas; 29 vec., 135 hab., 1 parr. Consta de los lugares de Carles y Vega (la), cuyos vecinos se verán en sus artículos. Sit. cerca del río Narcéa; conf. con término de San Vicente, Salas, Godan, Alava y la Barca. Contr. 341 rs. 1 mr.

BIESCAS, Desp. E. de Esp., prov. de Aragón, part. de Cinco Villas; A. O.

BIESCAS DE CAMPO, Ald. R. de Esp., prov. de Aragón, part. de Benavarre, obisp. de Barbastro. Situada cerca del río Esera; conf. con término de Campo, Llerd, Sanmuera y Viú. Sus productos son los que están indicados en la cabeza del partido. Dist. 8 leguas de Benavarre.

BIESCAS DE OBARRA, L. R. de Esp., provincia de Aragón, part. de Benavarre,

obisp. de Barbastro. Sit. á orilla del riachuelo Isavena, en terreno montuoso; conf. con término de Pardinell, Trassicerra, Soperum y Fuente de Serrat. Sus productos son los que están indicados en la cabeza de partido. Dist. 5 leguas de Benavarre.

BIESCOS DE CERRALBO, L. S. de España, prov. de Aragón, part. de Jaca. A. O., 11 vec., 52 hab. Contr. 671 rs. 6 mrs.

BIÉYTE, Felig. Ab. de Esp., en Galicia, prov. de Orense, obisp. de Tuy, jurisd. de San Clodio del Ribero. J. O., 97 vecinos, 429 hab., 1 parr. Sit. en la inmediación del río Avia (*V. Peña San Lorenzo*). Produce el excelente vino llamado del Ribero, frutas, algun maiz, poca castaña y lino. Contr. 9,000 rs.

BIFORCOS, L. S. de Esp., prov. y part. de Leon, jurisd. de la Valduerna, obisp. de Astorga. A. P., 25 vec., 139 hab., 1 parr. de quien es anejo Argañoso. Situado en la cordillera de sierras que desde el puerto de Foncebadon sigue al de Manzanal, inclinado á la falda S., en medio de los caminos que van hacia Galicia. Produce centeno y patatas; ganado lanar. Ind. llevar leña á Astorga, por lo que suelen abandonar el cultivo de sus tierras. Este es uno de los últimos pueblos de la maragatería, que linda con el Bierzo. Dist. 9 leguas de la capital. Contr. con la jurisdicción.

BIGANA (SAN MARTIN DE), Parr. de Esp., prov. de Asturias, conc. y arcidiaconato de Grado, part. y arcep. de Salcedo; 42 vec., 207 hab. Conf. por N. con la de Villandas y con la de San Martin de Miranda, del concejo de Salas; por S. con la de Santianes de Molenas, por E. con la ya dicha villa de Villandas, y por O. con la de Restiello. Es anejo de la parr. de Molenas (Santianes de) (*V. este art.*). Dist. 2 leg. comunes de la villa de Grado.

BIGAS, L. R. de España, provincia de Cataluña, corregim. de Mataró, obisp. de Barcelona. A. O., 83 vec., 381 hab., 1 parr. Situado en terreno montañoso, aunque de buena calidad. Confina por el E. con Montmany, por O. con Montbuy, y por el N. con Berti. Prod. trigo, legumbres y vino. Dist. 7 hor. de Barcelona y $6\frac{1}{2}$ de Mataró. Contr. 17,376 rs.

BIGIANDI, L. de España, provincia de Asturias, concejo de Castropol; 2 vecinos, 9 habitantes, parroquia de San Estevan de Pianton (*Véase*).

BIGUEZAL, L. R. de Esp., en Navarra, valle de Romanzado, primer partido de la merindad de Sangüesa, arcip. de Ibargoiti, obispado de Pamplona; Justicia ordinaria, 37 vec., 160 hab., 1 parr. Sit. en terreno muy elevado, rodeado de montañas, que tienen mucha abundancia de robles, encinas y ayas. Confina por N. con el lugar de Aspuzur á 1 legua de distancia, por E. con Castillo nuevo y Villa de Navasqües á $1\frac{1}{2}$, por S. con el monasterio de San Salvador de Leyre á igual distancia, y por O. con Iso y con el rio Salazar á $\frac{3}{4}$. Este rio se introduce por una abertura de dos peñas muy elevadas, en los términos de este pueblo y los de Iso; y el curso por entre las mismas, que es de 1 legua de camino, se llama Foz de Arbayon, y está muy poblada de robles y encinas. Por entre dichas peñas transitan caballerías, aunque es camino muy áspero y peligroso. Hay en él unas cuevas muy profundas, y todo contribuye á que el sitio sea formidable. En los montes se mantiene algun ganado lanar y vacuno; y produce su término trigo y cebada, que, por abundante que sea el año, no alcanza la cosecha para el consumo de sus hab.

BIJOY (SAN PEDRO FIZ DE), Felig. R. de España, en Galicia, prov. y jurisdiccion de Betanzos. J. O., 60 vecinos, 400 hab. Sit. á orilla de la ria de Betanzos, entre las parroquias de Pontellas y Rois. Produce iguales especies que Betanzos. Contribucion 1,748 rs. 3 mrs.

BIJUESCA, L. R. de Esp., provincia de Aragon, part. de Calatayud, obispado de Tarazona. A. P., 161 vec., 783 habitantes, 1 parr., 1 pósito. Sit. sobre las sierras que dividen á Castilla de Aragon, entre unos peñascos, á la orilla izquierda del Monubles. Tiene una vega con frutales y olmos, que rinde cáñamo y judías. Clima frio y cortas cosechas de granos; mucho ganado de cerda, y gran variedad de mármoles. Fue pueblo fuerte, y aun se conserva mucha parte de su castillo. Tiene una fuente pública de 26 caños de agua caliente. Ind. 4 molinos harineros, y 12 fabricas de jabon. Conf. con Clares, Torrijo y Verdejo. Dista 4 leguas de Ateca, 13 de la capital, y 5 de la cabeza de partido. Contr. 9,844 rs. 10 mrs.

BILACHAN, Ald. S. de Esp., en Galicia, prov. y arz. de Santiago, jurisd. de Corcubion. Está aldea compone parte de la feligresía de Morguintiana.

BILALION, Ald. de Epaña, en Galicia, prov. de Lugo. Es una de las que componen la parroquia de San Felix de Amarante (Véase).

BILBAO, V. de Esp., cap. de la prov. y señ. de Vizcaya, obisp. de Calahorra y la Calzada; 2,800 vec., 15,000 hab., 4 parr., 3 conv. de frailes, 6 de monjas, 1 hosp. y 1 casa de misericordia, admin. principal de loterías. Existen en esta villa la diputacion del señorío, el corregidor, que siempre lo es un oidor de la chancillería de Valladolid, el comandante de marina, el juez de contrabandos, el tribunal del consulado, el subdelegado de policía y el ayuntamiento. Está situada á los 43° 15' 47" de latitud N. del meridiano de Madrid, en una pequeña llanura, á la orilla derecha del rio Nervion que desagua en el mar, en la villa de Portugaete, de donde Bilbao dista 2 leguas. Está rodeada de montañas inmediatas de bastante elevacion, lo que la espone á frecuentes inundaciones por el derretimiento repentino de las nieves, y por las abundantes lluvias de la primavera. Confina por N. O. con la anteiglesia de Abando, por E. S. con la de Begona. Su jurisdiccion es como de $\frac{1}{2}$ legua de circunferencia. La poblacion es de las mas bonitas, así como la mas limpia por el aseó y comodidad de sus calles, las cuáles estan á nivel ó regla, y las casas altas é iguales, en términos que mirada una acera á lo largo parece una gran casa sola. Los aleros de los tejados sobresalen lo bastante para poder caminar por las calles sin mojarse cuando llueve, y aun sin sol en el verano, pues que de todo defiende la buena construccion, altura é igualdad de las casas. Las aguas del rio, llevadas por diversos conductos á lo mas alto de las calles, se sueltan cuando se quiere para lavarlas y refrescarlas, y entrando despues por sumideros en los conductos subterráneos arrastran todas las inmundicias; esto unido á la prohibicion que hay de andar coches ni otro carruage alguno dentro de la villa, hace que el empedrado, que es de losas delgadas, se mantenga igual, unido y aseado. Las fuentes reciben el agua del mismo rio, por un conducto magnífico y copioso que se ha hecho desde muy arriba, en forma de terrado, siguiendo la direccion del mismo rio y formando un paseo cómodo, fresco y alegre. Bajando á la derecha del arenal

todo es casas, almacenes y huertos, y como aquellas estan pintadas y el pasco plantado de tilos y robles, se ofrece á los que suben embarcados por la ria una perspectiva la mas hermosa y variada. El aire es muy húmedo, y sin embargo Bilbao es pueblo sano y sus habitantes son robustos, fuertes, contentos y alegres. Las mugeres de clase inferior son trabajadoras, y se ocupan de dia y noche en cargar y descargar buques, llevando en la cabeza fardos pesadimos; van descalzas, y vuelven á sus casas alegres y sin dar señal alguna de cansancio, y á veces bailando al son del tamboril. Es muy notable el edificio de la carniceria que esta en el centro de la villa; es de orden toscano y forma un claustro descubierta para la mejor ventilacion, con una copiosa fuente, sin que en él se vea cosa que incomode á la vista ni al olfato; el rastro esta enfrente, y es otro edificio muy capaz, con gran copia de agua para limpiarle, y sale la carne de estos edificios con el mayor aseo. Tambien es de notar el molino de la villa que esta inmediato á la poblacion, pues puede moler 150 fanegas al dia. Los mantenimientos son excelentes por los buenos pastos que en Portugalete disfrutan los ganados. La caza abundante y la pesca de la mejor. Las inmediaciones de la villa estan cultivadas con mucho esmero, y producen trigo, maiz, castañas, nueces, vino chacolí, frutas y verduras abundantes para el consumo de la poblacion, hallandose siempre surtida la plaza de todo lo necesario para la vida. Ind. ferrerías en las que se elaboran al pie de 80,000 quintales de hierro anualmente; ademas se elaboran en la provincia gran número de clavos, herraduras, y se saca gran cantidad de acero. Hay fabricas de curtidos, martinets, 1 de papel, 1 de ollas de hierro colado, 1 de jabon, 1 de anclas, 1 de sombreros, de tabaco, de loza y tenerías. Por lo respectivo al hospital de Bilbao que ya se ha indicado, darnos una noticia mas exacta de sus progresos y estado, para que se note hasta qué grado ha llegado la beneficencia de los individuos de la junta directora que nombra el ayuntamiento como patrono, y de los vecinos en general. Como el hospital antiguo se componia de varios edificios que anteriormente sirvieron de habitaciones, y no podia proporcionarse en ellos la comodidad y ventilacion neces-

sarias, se ocupó la junta en adquirir noticias de los mejores hospitales de Europa, y luego que sacó de todos lo mas preferible, formó el plan para la construccion de un nuevo edificio, que aprobado por el ayuntamiento, se dió principio á su ejecucion el dia 12 de octubre de 1818. La experiencia ha demostrado el feliz éxito de las combinaciones, pues hallándose concluidas todas las salas destinadas á los enfermos, con arreglo á sus diferentes dolencias, se observa que tienen cuantas ventajas y comodidades deben apetecerse, con la particularidad de que no solo se hallan con separacion los enfermos de cada clase, sino que los dos sexos nunca pueden comunicarse ni verse. Ningun impuesto se ha establecido nunca para facilitar los crecidos fondos invertidos en el edificio, pues los ha proporcionado la benéfica generosidad de aquel vecindario, y no se duda que por el mismo medio ha de verse concluida la obra en su exterior y transitos.

El consulado sostiene escuelas de dibujo, arquitectura, nautica, matematicas é idiomas francés é inglés, gratuitamente para los hijos del pueblo ó vecindados en él. El ayuntamiento tambien mantiene cátedra de latinidad y escuela de primeras letras, gratuita para los pobres, ademas de otras 2 que existen en la casa de misericordia. Hay muchos astilleros para la construccion de navios mercantes, y tambien hay 3 magníficos de jarcias y maromas. Las montañas de la circunferencia son una de las principales causas de la salubridad de esta ciudad, segun las observaciones del juicioso naturalista Bowles, porque detienen las nubes que se levantan del agua salada del Océano. Las lluvias son frecuentes, y no se pasa dia sin que sople algun viento de mar ó de tierra. Las corrientes alternadas y continuas del aire, remueven y arrebatan los vapores húmedos, y aunque existen siempre, nunca estan en reposo, ni tienen lugar de formar las combinaciones pútridas que produce con el calor el estancamiento de las aguas. De esto se infiere que la proximidad del agua salada, las lluvias, y mas que todo, las corrientes del aire son la causa fisica de la salubridad del suelo de Bilbao, asi como por el contrario, el calor continuo que rarifica las exhalaciones de los rios que corren lentamente, y de las aguas superficiales de la tierra ó paradas en los estanques, y el

riego de los jardines en parages donde reina en estío la calma, son la causa fatal de la putrefaccion de vapores que en Africa engendra la peste, y en muchos parages de España hace reinar las calenturas. Desde esta villa parte un camino real que pasa por Orduña, y se incorpora $\frac{1}{4}$ legua antes de Pancorbo con el cam. real que va de Francia para Madrid, y fue costado por la prov., por la villa de Bilbao y su consulado, y estas tres comunidades le mantienen y conservan á sus espensas, y de los pagos que produce bajo la direccion de una junta creada por las mismas. En el punto de Azazeta, donde pasa este camino de Bilbao á Orduña, se coje una linea de camino real que dirigiéndose por el valle de Orozco de esta provincia al monte de Altube, llega hasta Vitoria. Otro camino parte de Bilbao para Durango, y tiene 5 leguas. Se ejecutó y conserva á costa de arbitrios que se exigen en los pueblos de toda la provincia, y con el importe de los peages; y es de la mayor importancia para las comunicaciones con Francia, Guipuzcoa, Navarra y Alava con la Rioja y Castilla, porque desde Durango, donde se enlaza, salen 2 caminos reales costeados por el mismo Durango, los 11 puebl. que forman la merindad de su nombre, Ermúa y Orchardiano; de los cuales el uno se dirige por Ermúa, Eivar y Placencia de Guipuzcoa, á Vergara, donde se une con el cam. real de Francia; el otro va por la Montaña de Urquiola, por Ochandiano, al confin de Alava, y se une con el que esta prov. está construyendo suyo para Vitoria. Desde los puertos de Bermeo y Mundaca, pasando por Guernica, se está construyendo otro camino carretero para Durango, á espensas, por ahora, de los pueblos del tránsito y parte de la provincia. Hay igualmente desde esta villa para Balmaseda, un camino trazado y delineado por el arquitecto don Silvestre Perez, que se construirá á costa de la villa y de los demas pueblos por donde pasa y finaliza; y los arbitrios que se han impuesto se han rematado ya, y producen lo suficiente para tomar el capital necesario para concluir este proyecto. Este camino debe seguir hasta Burgos por el valle de Mena. Otro camino está proyectado desde el puerto de Castro, que pasando por Galdames, Guéñez y Gordejuela, se une y enlaza con el que atraviesa por Arciniega para Vitoria y la Rioja. Es patria de

don Nicolas de Arriquirar, autor de la *Recreacion politica* y de unas reflexiones sobre *El amigo de los hombres*, en su tratado de poblacion, con respecto á nuestros intereses; y del ilustre general de marina don José de Mazarredo, que nació el año de 1745, cuya celebridad principió desde su mas tierna edad, pues á los 16 años, siendo todavia guardia marina, impidió la pérdida de un bajel, salvando la tripulacion con inminente riesgo de su vida. Acertó á enseñar prácticamente á los marinos españoles que fueron con él á la expedicion de Filipinas, el método de las distancias lunares, para determinar la longitud, que antes no era bien conocido de ellos. Escribió poco despues un excelente tratado de *Navegacion astronómica*, para el uso de las guardias marinas, y finalmente, desde el principio hasta el término de su carrera manifestó singulares conocimientos, é inmortalizó su nombre, siempre respetado entre los marinos españoles. Distó 5 leguas de Bermeo, otras 5 de Balmaseda, y 6 de la ciudad de Orduña.

BILCHES, Desp. Ecl. de España, prov. de Madrid, part. de Alcalá: Sit. cerca del rio Jarana, á cosa de $\frac{1}{2}$ leg. de Arganda. Produce granos y vino.

BILIBIO, Monte ó risco eminente y casi inaccesible de España, prov. de Alava; es parte de los montes que en el día llaman Bilibios, y de la gran cordillera que, bajando desde el Pirineo, entre Navarra y Guipuzcoa, atraviesa aquella prov. de E. á O.; corre entre las hermandades de Bernedo y la Guardia, por las tierras del Conde y Salinillas, hasta introducirse en Castilla. Sit. al N. de la villa de Haro, á $\frac{1}{2}$ legua de la dicha V. de Salinillas, y á la derecha del Ebro, formando con el opuesto peñasco nombrado Buradon, la gran boca donde este rio sale á las llanuras de la Rioja. En aquella cumbre hubo un pueblo que llamaron Bilibio, el cual se despobló á últimos del siglo XI, y sus moradores se agregaron á la villa de Haro, y para su defensa y la de toda la provincia, un castillo denominado desde el siglo V *Castellum y Castrum Bilibium*; de cuyas circunstancias y antigüedades hay escrito mucho. Dicese con certeza que San Felix, maestro de San Millán, vivió y murió en este castillo, y su cuerpo fue sepultado en el oratorio de él, donde se conservó venerado de aquí

pueblo y de los de la comarca hasta el año de 1090 que se trasladó á San Millán. Era tan respetable esta fortaleza, que los moros jamas emprendieron invadir la provincia por esta parte.

BILLARIN, L. de España, provincia de Asturias, concejo de Franco; 18 vecinos, 82 hab., parr. de Santa Maria del Monte (*Véase*).

BILLIGUERA, Desp. R. de Esp., prov., partido y obisp. de Salamanca, cuarto de Armuña.

BIMBALET, Monte del Pirineo de Esp., en Navarra, término de la villa de Isaba, valle de Roncal. Divide las tierras de España y Francia, y es puerto de tránsito ó comunicacion.

BIMBODI, V. Ab. de España, prov. de Cataluña, corregimiento de Lérida, arz. de Tarragona. A. O., 210 vec., 1,030 hab., 1 parr., 1 hosp., 1 pósito. El nombre de esta villa es de origen arábigo, y se halla situada en la carretera que va de Lérida á Tarragona, al pie de los montes del monasterio del Poblet; terreno llano. Confina por el E. con Espluga de Francols, por el S. con Poblet, y por el O. con Vallelara. Produce trigo, vino y aceite. Ind. 6 fabr. de aguardiente. Dist. 25 hor. de Barcelona, g de Lérida y otras tantas de Tarragona. Contr. 13,092 rs. 9 mrs.

BIME, Ald. S. de España, provincia de Valladolid, part. de la Puebla de Sanabria, obisp. de Astorga. A. P., 22 vec., 85 hab., 1 parr. Sit. entre elevados cerros al E. de la Puebla, de donde dista 1½ leg. Confina con términos de Paramio, Ferréros, Anta de Rioconejos y Villar de los Pisones. Produce su término centeno, lino y pastos para la cria de ganados. Contr. 244 rs. 31 mrs. Derec. enag. 161 rs. 2 mrs.

BIMEDA (SAN PEDRO DE), Parr. de España, prov. de Asturias, conc. y arcep. de Cangas de Tineo, arcedianato de Tineo, obisp. de Oviedo. Para su justicia (*Véase el Concejo*). Tiene 56 vec., 237 hab., 1 parr. Sit. en la rivera E. del brazo izquierdo del rio Leaña. Componen esta parroquia los lugares de Villaurie, Villar, Valle (el), Lavayos, Monte (San Juan del), Bustiello y Mestas (las). La iglesia parroquial existia en el siglo X en calidad de monasterio, del cual hizo donacion á la iglesia de San Salvador de Oviedo, en el año 912, el rey don Fruela II, con todos sus términos y

pertenencia que señala en la escritura otorgada en esta razon; y se convence que ya en aquella remota época existian los mencionados lugares, aunque con el discurso de los siglos quedaron variados los nombres de algunos.

BIMENES, Conc. de España, prov. de Asturias; comprende las parroquias de Suarez, San Julian, San Emeterio, el Coto de la Riera y el de Bendones, cuyos vecinos se verán en sus artículos.

BIMFARÓ, Ald. Ecl. de España, prov. de Cataluña, corregim. y obisp. de Lérida. A. O., 1 vec., 5 hab., 1 parr. El nombre de esta aldea es de origen arábigo. Produce trigo y aceite. Dist. 32 horas de Barcelona y 3 de Lérida. Contr. 892 rs. 26 mrs.

BIMFERRI, Ald. E. de Esp., prov. de Cataluña, corregim. y obisp. de Lérida. A. O., 1 vecino, 5 hab., 1 parr. Produce trigo, aceite y pastos. Dist. 29 horas de Barcelona y 4 de Lérida. Contribuye 516 rs. 12 mrs.

BIMON, L. R. de Esp., provincia de Palencia, arzobispado de Burgos, part. de Reynosa. Reg. P., 20 vec., 86 hab., 1 parr. Sit. en la hermandad de Campo de Yuso; conf. por N. con Renedo de Valdearroyo, por E. con la merindad de Valdeporres y pueblo de Arijá, por S. con Bustasúr y por O. con las Rozas. Sus productos son los indicados en el artículo de la cabeza de partido de donde dista 2½ leguas. Contr. 1,242 rs. 10 mrs.

BINACED Y VALCARCA, L. S. de Esp., prov. de Aragon, part. de Barbastro, obisp. de Lérida. A. O., 166 vecinos, 620 habitantes, 2 parr. Sit. el primero en un valle llano y despejado, y el segundo en el declive de una sierra elevada, ámbos cerea del monte de Litera (*V. Belvér*). Produce granos, ganados, aceite y patatas. Dist. 4 leg. de Barbastro. Contr. 11,634 rs. 6 mrs.

BINACEYTE, L. S. de Esp., prov. de Aragon, part. de Alcañiz, arz. de Zaragoza. A. O., 98 vec., 496 hab., 1 parr., 1 pósito. Sit. á la margen derecha del rio Aguas; conf. con término de Acella, la Puebla de Hija y Lecera. Produce trigo, cebada y aceite. Dist. g leguas de Alcañiz. Contr. 1,789 rs. 28 mrs.

BINADAS, Ald. de Esp., provincia de Asturias, conc. de Avilés, jurisdiccion de Castrillon, parr. de Pillarno (*V. este art.*).

BINADEROS, Ald. R. de Esp., provincia,

obisp. y part. de Avila, Sexmo del Aeral. A. P., 11 vecinos, 41 hab., 1 parr., 1 pósito. Produce trigo, cebada, centeno, vino y pastos. Dist. $7\frac{1}{2}$ leguas de la cap. Contr. 372 rs. 24 mrs. (P. *Nava de Arévalo*). La estension de su término es de 1,400 fanegas; de las cuales 680 de tierras cultivadas, 100 de incultas; de las cultivadas 45 de primera suerte destinadas á trigo y cebada, 131 de segunda á lo mismo, 504 de tercera á cent.; fertilidad general 3 por 1; tierras incultas cultivables 100; que se siembran cada año 340; que descansan un año 340; empleadas en granos 680; viñas 6; en pastos naturales 51; tierras concejiles 30; baldíos 100; tierras cultivadas por arrendadores 680; de mayorazgos cultivadas 203; de capellanías cultivadas 72; de comunidades religiosas cultivadas 45. Es pueblo escaso de agua.

- **BINAGUERA**, Ald. de Esp. prov. de Asturias; conc. de Avilés; jurisdicción de Castrillon (P. *el art. de Pillarno*).

BINALESA, L. Ab. de Esp. prov. arz. y partido de Valencia. A. O., 160 vecinos, 796 hab., 1 parr. El nombre de este lugar es de orig. arab. y se halla situado á la márg. izquierda del barranco de Carriget en la huerta de Valencia, bajo la real acequia de Moncada, aunque próximo al secano que le hace más saludable, y á $\frac{3}{4}$ de legua de la carretera de esta ciudad á la de Barcelona, á la izquierda. Conf. su término con el de Alfara, interpuesto dicho barranco, y con los de Poyos y Bonrrepos. En este lugar, dentro de un huerto, hay un pozo muy notable por la frialdad y bondad de su agua que escusa al pueblo el consumo de la nieve. Produce trigo, panizo, alubias, seda, aceite, vino, cáñamo, los mejores melones que se conocen en el reino, habas y hortalizas. Ind. fabr. de hilar, devanar y torcer sedas, acerca de la cual no podemos menos de dilatarnos algo mas de lo acostumbrado por la importancia del objeto. La seda es una de las cosechas mas importantes del reino de Valencia. Cuando las producciones de España tenían la esclusiva en los mercados de América, se contaban en esta provincia muchas fabricas de tejidos y todas florecientes; pero desde que nuestro suelo se hizo teatro de la guerra, se han disminuido considerablemente, y esta preciosa materia ha venido á ser, por decirlo así, una produccion agrícola. Las sedas del reino de Valencia, groseramente hiladas

solo podian emplearse en tejidos ordinarios, y por consiguiente los extranjeros hacian poco ó ningun caso de ellas. En 1768 Mr. Lapagesse, favorecido por el Gobierno y señaladamente por el ministro, conde de Floridablanca, suministró los fondos necesarios para establecer una fabrica segun el método inventado por Mr. de Vaucauson. En Uciroleas, á 1 legua de Valencia, está la fabrica conocida por el nombre del lugar donde está situada. Todos los esfuerzos y sacrificios que hizo Mr. Lapagesse para perfeccionar las diferentes operaciones en el hilado, no pudieron vencer las antiguas preocupaciones: nadie siguió su ejemplo y las desgracias que afligieron al fundador de este establecimiento, le imposibilitaron para continuar su empresa. Paró la fabrica y pocos años despues estaba casi enteramente destruida. Ultimamente, otros franceses propietarios del establecimiento repararon el edificio, y aprovechando de la abundancia de la materia primera y de todos los recursos que ofrece á la industria el hermoso clima de esta comarca, han conseguido coronar sus esfuerzos con los mas felices y brillantes resultados. Las sedas de la fabr. de Binaleza pertenecen á Mr Combe y compañía, el primero es único director del establecimiento y á quien se debe el haberlas llevado á tal grado de perfeccion, que ya compiten con las mejores de Francia é Italia, y gozan de la misma estimacion en los diferentes mercados de Inglaterra. El hilador se compone de 80 calderas con otros tantos tornos perfeccionados, el agua se calienta por medio del vapor; la seda que se hila es desde 8 á 20 dineros. En otra sala hay 22 molinos para torcer, que forman 22 lineas paralelas, y en la parte superior del edificio se cuentan 22 devanaderas con 70 madejas cada una, éstas y otro mecanismo para doblar la seda, se mueven á impulso de la corriente de la acequia de Moncada. Hay dentro del mismo edificio dos hornos para ahogar el capullo, y cuatro almacenes para tenerlo depositado; talleres para los carpinteros y torneros, fráguas y todo lo que es necesario para hacer y reparar los utensilios que se emplean en la elaboracion de la seda. Este establecimiento merece por la perfeccion de sus productos la proteccion del Gobierno, así como ha llamado la atencion de los curiosos, é interesado á todos los amantes de la industria y de los trabajos

útiles. Dist. 1 legua N. de la capital. Contr. 9,347 rs.

BINALLA, L. de Esp., prov. de Asturias, concejo de Grandas, de Salime; 2 vec., 11 hab., parroquia de Grandas (*Véase*).

BINAGUA, L. Ab. de Esp., provincia de Aragón, part. y obisp. de Jaca, A. O., 11 vec., 83 hab., 1 parr. Sit. á 2 leguas de Jaca, y conf. del corregimiento de Cinco villas, cerca de la márgen izquierda del río Aragón, sobre el cual está el útil puente de la Reina, lindando con términos de Alastué, Santa Cilia y Santa Cruz. Sus productos son los indicados en el art. Jaca. Contr. 671 rs. 6 mrs.

BINARAUS, Ald. R. de Esp., en la isla de Mallorca; 99 vec., 418 hab. No hay alcalde. Situado al E. de Sollera, en el cam. que va á Selva. (*V. la descripción general de Mallorca*). Contr. con Palma.

BINEFAR, V. Ord. de Esp., prov. de Aragón, part. de Barbastro, obisp. de Lérida, A. O., 205 vec., 1,232 hab., 1 parr. El nombre de esta villa es de origen árabe, y está situada en el llano de Litéra, sobre una pequeña colina que la defiende de las aguas en tiempos lluviosos. A $\frac{1}{2}$ legua E. se halla Tamariz de Litéra, á legua y $\frac{1}{2}$ O. Monzon, á 1 N. E. San Estevan de Litéra, que está en medio de la sierra de Algés, y á 1 S. Esplús. Produce trigo, centeno, cebada, aceite y algo de vino; es uno de los comprendidos en el proyectado canal del Eséra, el cual si llega á ejecutarse, hará que produzca también toda especie de legumbres, cáñamo, lino y seda, pues es terreno á propósito para ello. El trigo de este pueblo es el más estimado de los del partido, y en los años que los labradores advierten que la cosecha de esta especie se presenta de mal aspecto, le suplen con la siembra del mijo que se multiplica prodigiosamente, y mezclado con el trigo, da pan de excelente sabor. Dist. 4 leguas N. de Barbastro y 6 S. E. de Lérida, que es donde se hace el comercio de los granos. Contr. 14,095 rs. 6 mrs.

BINENERIN, Desierto entre Yeba y Ceresuela, en el valle de Vio, provincia de Aragón, corregim. y obisp. de Barbastro. Dist. 10 leguas de Barbastro.

BINIAGUAL, L. R. de Esp., prov. de Mallorca, A. P., 7 vec., 36 hab. (*Véase la descripción general de Mallorca*).

BINIALI, L. R. de Esp., provincia de

Mallorca, A. P., 81 vec., 336 hab. (*Véase la descripción general de Mallorca*). Contr. con Palma.

BINIAMAR, L. R. de Esp., provincia de Mallorca, A. P., 76 vec., 318 habitantes. (*Véase la descripción general de Mallorca*). Contr. con Palma.

BINIÉS, L. S. de Esp., prov. de Aragón, part. de Cinco villas, obisp. de Jaca, A. O., 39 vec., 214 hab., 1 parr. Sit. en la canal de Verdún (*Véase*). Dist. 7 leguas de Sos. Contr. 2,684 rs. 28 mrs.

BINISALEM, V. R. de Esp., en la isla de Mallorca y su obisp. A. O., 518 vecinos, 2,510 hab., 1 parr. de la que es aneja la de Lloceta y Binecál. Sit. en el centro de la isla, en terreno llano y fértil. Produce trigo, cebada, avena, legumbres, aceite, vino, ganado lanar, cabrío y vacuno. Sus edificios y calles son de una mediana hermosura y disposición. Tiene por armas una concha en el escudo. Contr. 6,410 libras.

BINUÉ, L. R. de Esp., prov. de Aragón, part. y obisp. de Jaca, Reg. P., 16 vecinos, 60 hab. Dist. 2 leguas de Jaca. Contribuye 1,342 rs. 14 mrs.

BINUEIRO, Ald. S. de Esp., en Galicia, prov. de Lugo, jurisd. de Pigara, obispado de Mondoñedo. Es una de las que componen la parroquia de san Pedro de Pigara (*Véase*).

BIÑAS, L. de España, provincia de Asturias, concejo de Boal, parroquia de Boal (Santiago de) (*V. este art.*).

BIOÑO (SAN ESTEVAN DE), Parr. de Esp., provincia de Asturias, concej. y arcip. de Gozon, decanato y obispado de Oviedo; 52 vec., 231 hab. Confina al N. y S. con la parroquia de Cardo. Contr. 158 rs. 12 mrs.

BIORRETA, Caser. S. de España, en Navarra; tercer part. de la merindad de Sangüesa, en el valle de Arragoiti, obisp. de Pamplona, A. O. y un diputado por elección del valle, 1 erm. en donde se celebra en los días festivos el santo sacrificio de la Misa. Situado en una llanura rodeada de montes por todas partes y á 1 legua E. de Zunzarren.

BIOSCA, V. S. de Esp., prov. de Cataluña, corregim. de Cervera, obisp. de Solsona, A. O., 154 vecinos, 627 hab., 1 parr., 1 pósito, varias erm., 4 oratorios y 1 hosp. Sit. entre las villas de Torá y Sanauja, cercada de los ríos Llobregat y Negro. Produce legumbres y frutas, trigo y vino, el

cual llevan á Solsona y otras partes. Industria, hornos de yeso. Dist. 22 hor. N. de Barcelona y $6\frac{1}{2}$ de Cervera. Contr. 9,971 rs. 4 mrs.

BIOTA, V. S. de Esp., prov. de Aragón, part. de Cinco villas, obisp. de Jaca. A. O., 60 vec., 325 hab., 1 parr., 1 pósito. Sit. en terreno placentero fuera de las sierras con que confina, y disfruta de los beneficios de la rivera. Produce trigo, poco vino y aceite, el cual se va fomentando cada día, lino para el surtido de los habitantes, avena y cebada, pocas legumbres, muchas patatas y ganado lanar. Ind. 2 molinos harineros y uno de aceite. La villa de Sadaya que dista 1 legua y confina con Navarra, puede compararse en todo con esta, aunque el terreno es algo mas fértil en granos. El término de Biota tiene 10 leguas de circunferencia, y le divide en dos partes el río Arba, cuyo orig. procede de las montañas de Lucía que distan $\frac{1}{4}$ leguas. La parte que está al occidente se llama vulgarmente el *Sassa*, cuyo terreno está inculto, lleno de encinas y matorrales, y poblado de lobos, ciervos, javalies y toda clase de caza menor. La otra es terreno llano con algunos montecillos, la mayor parte cultivados por sus vecinos y por los de Terrasgu y Malpica, y es término propio para el plantío de viñas y olivos. Aunque en varias partes del término hay diferentes fuentes, la mas principal es la que abastece á todo el pueblo y la mas inmediata á él, que está cercada de una buena obra de cantería. A dos leguas de la villa está el señorío del *Bayó* que se despobló por falta de agua. En él se reconocen vestigios de dos iglesias, una de las cuales fue de Templarios. Tiene este señorío 2 leguas de llanura de longitud, y $\frac{1}{2}$ de latitud enteramente inculta, y está rodeado de montes de la jurisdiccion de Egéa de los Caballeros. Dist. 5 leg. de Sos. Contr. 4,250 rs. 20 mrs.

BISALIBONS, L. Ab. de Esp., prov. de Aragón, part. de Benavarre, obisp. de Lérida. A. O., 16 vec., 82 habitantes, 1 pósito. Sit. en terreno montañoso. Conf. con término de Magarofas, Serrat, Pociello y Bonansa. Sus productos son los indicados en el articulo de la cabeza de partido de donde dista 6 leguas. Contr. 1,118 rs. 22 mrs.

BISANTOÑA, Felig. S. de Esp., en Galicia, prov. de Abencos. J. O., 37 vecinos, 143 hab., 1 parr. Contr. 1,150 rs.

BISANTOÑA (SAN MARTIN DE), Felig. Ecl. de Esp., en Galicia, prov. de Santiago, jurisd. de Mesia. J. O., 44 vecinos, 217 hab., 1 parr. Contr. 1,050 rs.

BISANTOÑA, Ald. S. de Esp., en Galicia, prov. de Santiago, jurisd. de Villar de Ferreyros. J. O., 6 vec., 29 hab. Contr. 200 rs.

BISAURRY, L. Ecl. de Esp., prov. de Aragón, part. de Benavarre, obispado de Barbastro. A. O., 28 vec., 143 habitantes, 1 pósito. Sit. cerca del río Eséra, en el valle de Benasque (*Véase*). Dist. 9 leg. de Benavarre. Contr. 1,789 rs. 30 mrs.

BISBAL (LA), V. Ecl. de Esp., prov. de Cataluña, corregim. y obisp. de Gerona. A. O., 700 vec., 3026 hab., 1 parr., 1 conv. de frailes, 1 hosp., administracion subalterna de loterias. Es anejo de Cabacis. Sit. en una llanura de corta estension, rodeada de montes muy fértiles; baña sus muros un riachuelo llamado *Adaró*, con un buen puente. Su término tiene de largo de N. á S. cosa de 2 leg., y de E. á O. solo $\frac{1}{2}$ leg. Dentro de él hay diferentes casas y mansos, como igualmente los lugares de Fonteta, y San Pol. Produce trigo, legumbres, vino, aceite, corcho, hortaliza y frutas. Ind. obrages de cáñamo ordinario, curtidos y alfarería, y comercio en ganado de cerda. Dista 26 hor. de Barcelona, y 6 O. de Gerona. Contribuye 33,500 rs. 28 mrs.

BISBAL (LA), L. Ab. de Esp., prov. de Cataluña, subdelegacion de Montblanch, obisp. de Tortosa. A. O., 23 vec., 96 hab., 1 parr. Sit. en terreno montañoso; confina por el E. con Ull de Molins, por el S. con Cabases, por O. con Torre del Español, y por el N. con la Palma. Produce trigo, legumbres y vino. Dist. $3\frac{1}{2}$ horas de Barcelona, y $10\frac{1}{2}$ de Montblanch. Contr. 3,769 rs. 20 mrs.

BISBAL (LA), L. S. de Esp., prov. de Cataluña, corregim. de Villafranca, obisp. de Barcelona. A. O., 182 vecinos, 592 hab., 1 parr. Sit. en terreno llano; conf. por el E. con Sant Jaume del Domenis, por el S. con Albiñana, por O. con Masllorens, y por el N. con Monmell. Produce trigo, legumbres, vino y aceite. Ind. fabrica de aguardiente y obrages de palma. Dist. 14 hor. de Barcelona, y $\frac{1}{4}$ de Villafranca. Contribuye 11,841 rs.

BISCARÓ, L. R. de Esp., prov. de Cataluña, subdelegacion y obisp. de Seo de

Urgel, corregimiento de Puigcerdá. A. O., 11 vecinos, 53 hab., 1 parr. Produce trigo. Dist. 45 horas de Barcelona, y 6 $\frac{1}{2}$ de Seo de Urgel. Contr. 700 rs. 26 mrs.

BISCARRI, L. Ecl. de Esp., prov. de Cataluña, corregim. de Talará, obisp. de Seo de Urgel. A. O., 13 vecinos, 52 hab., 1 parr. Produce trigo, vino y aceite. Dista 34 $\frac{1}{2}$ hor. de Barcelona, y 5 $\frac{1}{2}$ de Talará. Contr. 1,704 rs. 18 mrs.

BISCASILLAS, Desp. S. de Esp., prov. de Aragón, part. y obisp. de Jaca.

BISIMBRE, L. S. de Esp., prov. de Aragón, partido de Borja, arz. de Zaragoza. A. O., 28 vec., 157 hab., 1 parr., 1 pósito. Sit. en terreno muy llano y fértil, regado por las aguas de unas fuentes que nacen en su término, y por un estanque ó barranco de la ciudad de Borja. Produce vino, trigo, cebada, aceite, maíz, habas, alubias, hortaliza y ganado lanar. Dist. $\frac{3}{4}$ de hora de Mallén, y 2 leg. de Borja. Contribuye 1,798 rs. 30 mrs.

BISPAS, L. de Esp., prov. de Asturias, conc. de Valdés; 8 vec., 37 hab., parr. de Santiago de Castañedo. (Véase).

BISPO (no), Felig. R. de Esp., en Galicia, prov. y obispado de Lugo, jurisd. de Monterroso, sujeta al corregidor de la jurisdicción; 5 vecinos, 25 hab., 1 parr. Sit. á las márgenes del río Ulla; confina con término de las parroquias de Rialp, Taboada, Megonfrio y Siete Iglesias. Produce centeno, patatas, lino, pastos y ganados. Contribuye: 155 rs. 11 mrs.

BISTUE, L. R. de Esp., prov. de Aragón, part. y obispado de Barbastro. A. O., 46 vecinos, 213 habitantes. Su situación y productos son los que están indicados en la cabeza del partido. Dist. 11 leg. de Barbastro. Contr. 3,132 rs. 10 mrs.

BISTUIDE, Ald. Ab. de Esp., en Galicia, prov. de Lugo, jurisd. de Camba de Rodeyro. Es una de las que componen la parr. de San Cristóbal do Haz. (Véase).

BISUÑA, Felig. Ord. y S. de España, en Galicia, prov. de Lugo, jurisd. de su nombre. J. O.; Reg. y Proc. general para toda ella; 26 vec., 84 hab., 1 parr. que se compone de la aldea Cerramo. Comprende este coto la feligresía de Orrios, y hay una ferretería en que se trabajan como 200 quintales de hierro al año. (V. *Causel, jurisd.*) Está en el confin oriental de la provincia, inmediato al nacimiento del río de su nombre,

que desagua en el Sil. Contr. 876 rs. 29 mrs.

BITRE (SAN JUAN DE), Felig. Ecl. de Esp., en Galicia, prov. y arz. de Santiago, jurisd. de Mesía. J. O., 32 vec., 170 hab., 1 parroquia. Confina por N. está con la de San Salvador de Juanceda; por N. E. con Santa María de Papocin; por S. con San Martín de Ledoira, su anejo; y por S. O. con San Martín de Frades. Está situada en la falda de un monte, cuyas aguas vierten al río Mariúz, en terreno montañoso. Sus productos y los de sus confinantes son trigo, maíz, patatas, algunas habas, lino y verduras. Contr. 650 rs.

BITUREIRO, Ald. Ecl. de España, en Galicia, prov. y obisp. de Lugo, jurisd. de Monte Cubeiro, y una de las que componen la parroquia de San Ciprián de Monte Cubeiro (Véase).

BITURIS, Pueblo de la antigua Vasconia nombrado por Ptolomeo á los 15° 30' 43" 45'. No se halla citado por ningun otro geógrafo antiguo, y aunque se pretende fijar su correspondencia en Bidanreta, lugar del valle de Echauri, del segundo partido de la merindad de Pamplona, y otros en la villa de Lumbier, de la misma provincia de Navarra, no hay bastantes fundamentos para seguir estas opiniones, aunque la primera parece mas probable.

BIURA, L. R. de Esp., prov. de Cataluña, corregim. de Figueras, obispado de Gerona. A. O., 24 vec., 118 hab., 1 parr. Sit. al pie de la montaña, terreno llano. Conf. por el E. con Vilar Nadal, por el S. con Boadella, y por O. con Monroig. Produce trigo y legumbres. Dista 33 horas de Barcelona y 3 de Figueras. Contr. 5,037 rs. 30 mrs.

BIURE, L. Ord. de Esp., prov. de Cataluña, subdeleg. de Montblanch, obispado de Tortosa. A. O., 30 vecinos, 147 hab., 1 parroquia. Produce trigo, legumbres, vino y aceite. Ind. aguardiente. Dista 18 horas de Barcelona y 5 $\frac{1}{2}$ de Montblanch. Contr. 1,940 rs. 10 mrs.

BIURRAN, L. de España, en Navarra, valle de Izarbe, primer partido de la merindad y obispado de Pamplona, arcip. de Valdorba; 1 Dip. y Reg., 58 casas, 53 vec., 287 hab., 1 parr., 7 erm. Sit. á la falda del Francoa, mirando á O.; conf. con Auriz, Muruzabal, Esparza y Ucar. Sus montes abundan de encinas y robles. Dista 2 $\frac{1}{2}$ leguas S. de Pamplona.

BIVET, L. Ecl. de Esp., prov. de Cataluña, corregim. de Talaru, obisp. de Seo de Urgel; $\frac{1}{4}$ vec., 19 hab., 1 parr. Produce centeno. Dista $49\frac{1}{2}$ horas de Barcelona y $10\frac{1}{2}$ de Talaru. Contr. 472 rs. 20 mrs.

BIYAO, Coto de España, prov. de Asturias, obisp. de Oviedo; 40 vec., 196 hab. Contr. 93 rs. 26 mrs. Derechos enag. 5 rs. 32 mrs.

BIZCARRA, Desp. S. de Esp., prov. de Aragón, part. y obisp. de Jaca. A. O.

BIZNAR, L. R. de Esp., prov., arz. y part. de Granada. A. P., 146 vec., 600 hab. incluidos 2 cortijos de su jurisd.; 1 parr. El nombre de este lugar es de origen arábigo. Sit. en la pendiente de la sierra de Alficar, dominando por el E. N. toda la vega. Produce granos y aceite. En este pueblo edificó un magnífico palacio de campo el arzobispo de esta diócesis don Juan Manuel Moscoso y Peralta, con hermosos jardines y huertas, el cual dejó á la dignidad arzobispal. Está á $\frac{1}{2}$ de legua del Darro, entre este lugar y la ciudad de Granada, en el camino que sigue la posta desde Murcia. Dista 1 legua N. de la capital. Contrib. 5,494 rs. 9 mrs.

BLACOS (VELUGA), L. S. de España, prov. de Soria, part. de Caltañazor. A. P., 43 vec., 214 hab., 1 parr., 1 pósito. Sit. en la carretera que conduce desde Osma á Soria, á la margen izquierda del río Avion. Conf. por N. con la Torre y Caltañazor, por E. con Rusco, por S. con la Mercadera, y por O. con Valdealbillo. (*V. Osma, obispado*). Por este pueblo pasaba la antigua vía militar romana de que se habla en el Itinerario de Antonino Pio, y hay en sus inmediaciones muchos vestigios de antigüedades y edificios. Dista 6 leguas de la capital. Contr. 865 rs. 12 mrs. Derechos enag. 223 rs. 26 mrs.

BLANCA, V. Ord. de Esp., provincia de Murcia, obisp. de Cartagena, partido de Cieza, de la jurisd. de Santiago. A. O., 503 vec., 1973 hab., 1 parr., 1 hosp., 1 pósito. Sit. en terreno desigual, á la falda de la sierra del castillo que la domina por el N., á orillas del río Segura, del cual sale una acequia que pasa por muchas de las casas regando sus huertos y facilitando la labor. Produce granos y legumbres, cominos, anís, barrilla, seda, aceite, hortaliza, limones, naranjas y otras frutas. Industria 11 molinos de aceite y varios tornos de se-

das. Es uno de los pueblos mas amenos de toda la rivera del Segura. (*V. Cieza*). Dista 6 leguas de la capital, 50 de Madrid, 40 de Granada, y 6 de camino militar de Espinardo, en cuyo intermedio se pasa el puerto de Losilla y Lorin. Contr. 9,230 rs. 4 mrs.

BLANCA, Granj. S. de Esp., prov. de Cuenca; part. de San Clemente; término de la villa de Balazote.

BLANCA, Granj. S. de Esp., prov. de la Mancha, partido y término de Almagro, campo de la Orden de Calatrava. (*Véase*).

BLANCAFORT, L. R. de Esp., prov. de Cataluña, subdelegac. de Montblanch, obisp. de Tarragona. A. O.; 170 vecinos, 629 hab., 1 parr. Sit. en terreno montañoso aunque de buena calidad. Conf. por el E. con Solivella, por el S. con Espuga de Francolí, y por el N. con Monblanquet. Produce trigo, legumbres, vino y aceite. Ind. aguardiente. Dist. $24\frac{1}{2}$ hor. de Barcelona, y $3\frac{1}{2}$ de Montblanch. Contr. 11,404 rs. 26 mrs.

BLANCAFORT, L. S. de Esp., prov. de Cataluña, corregim. de Lérida, obisp. de Seo Urgel, arciprest. de Agér. A. O.; 24 vecinos, 125 hab., 1 parr., 1 pósito. Su situación y productos se encontrarán en el artículo Fragó, (*Véase*). Está entre montes cubiertos de maleza, á orilla del mismo río y al N. de aquel pueblo. Produce trigo y vino. Dist. 39 horas de Barcelona, y 13 de Lérida. Contr. 1,390 rs. 32 mrs.

BLANCAFORT, Desp. S. de Esp., prov. de Cataluña, corregimiento de Manresa. A. O.

BLANCAS, L. R. de Esp., provincia de Aragón, part. de Daroca, arz. de Zaragoza. A. P., 120 vecinos, 360 hab., 1 parroquia, 1 pósito. Sit. en una hermosa llanura defendida de los vientos N. por unas pequeñas colinas. Confina por el N. con el campo de Bello y Torralba de los Sicones, por E. con término de Monreal y Torrijo del Campo, por S. con Pozuel, y por O. con Molina de Aragón y obisp. de Sigüenza, de cuyos términos solo dista 1 hora. Produce centeno, cebada, avena, azafrán, algún trigo y pastos donde cria ganado lanar y cabrio. El cielo es despejado aunque el clima no deja de ser frío cuando reinan los vientos N. Se conoce que es pueblo muy antiguo por una magnífica torre de piedra sillera de que abundan sus canteras, de bastante

elevacion, la cual fue atalaya y estaba al extremo de un castillo, del cual no ha quedado mas que un rebellin que sirve de pared principal y testera de la iglesia parroquial que es pequeña y antiquísima. Dist. 5 leguas de la capital. Contr. 6,040 rs. 28 mrs.

BLANCHA, L. R. de Esp., prov. y part. de Avila, Sexmo de S. Pedro. A. P., 34 vec., 149 hab., 1 parr. La estension de su término es de 1,800 fanegas; 1,133 de tierras cultivadas y 667 de incultas; de las cultivadas 14 de primera suerte destinadas á lino y hortaliza y 260 de segunda á trigo y cebada; 859 á centeno y garrofas; fertilidad general, 3 por 1; tierras incultivables 667; que se siembran cada año 431; que descansan 1 y 2 años 572; empleadas en granos 1,134; en legumbres 14; en hortalizas y frutas 4; en primeras materias 10; en pastos naturales 594; tierras concejiles 2; regadías 89; cultivadas por sus propietarios 385; por arrendadores 750; de mayorazgo cultivadas 419; de capellanías cultivadas 163; de comunidades religiosas cultivadas 1. Sit. á la márg. izquierda del rio Adaja; conf. con el valle de Ambles, Santa María del Arroyo, la Torre, Muñotello y Naharros del Puerto. Produce granos, legumbres, frutas y pastos. Dist. 5 leguas de la capital. Contrib. 1,815 rs. 22 mrs.

BLANES (BLANDA), V. R. y S. de Esp., prov. de Cataluña, corregimiento y obisp. de Gerona. A. O., administracion subalterna de loterías, 800 vecinos, 3,683 hab., 1 parr., 1 convento de frailes capuchinos en un monte. Hay en esta villa inscripciones y antigüedades romanas, y se halla situada en terr. llano al pie de un monte y á la orilla de Sellar. Conf. por el E. con Lloret, por el S. con el Mediterráneo, y por O. con Palafox. Tiene un pequeño puerto desahogado, aunque defendido por una batería, junto al rio Tordéa. Ha dado el nombre á la antiquísima é ilustre familia de Blanes, condes de Centellas. Produce trigo, legumbres, vino y aceite. Ind. marinería, medias de algodón, encajes y tapones de corcho, 1 fabrica de curtidos y pesquería, tráfico de sardina y anchova. En su término se halla un astillero de barcos de transporte. Tiene por armas una cruz roja en campo de plata, y 4 letras que son F. E. R. T. que quieren decir segun la interpretacion del P. Guardiola. *Fortitudo ejus Rhodum tenuit*. Dist. 13 $\frac{1}{2}$ hor. de Barcelona, y 7 $\frac{1}{2}$

de Gerona. Contribuye 40,217 rs. 19 mrs.

BLANZACO, Desp. S. de Esp., prov. de Aragon, part. de Jaca. A. O.

BLASCOELES, L. R. de Esp., provincia y part. de Segovia, Sexmo de Posaderas, obispado de Avila; 79 vecinos, 283 hab., 1 parr., 1 pósito. Sit. en la sierra que divide esta provincia de la de Avila, cerca del camino real de comunicacion entre estas dos ciudades. Produce trigo, centeno, cebada, garbanzos, algarroba, patatas, bellota, legumbres, alguna fruta, bastante ganado y caza. El clima es estremado en todas estaciones. Riegan su término los rios Cardena y Boltoya, á cuyas orillas hay establecidos varios esquileos y lavaderos de lana. Dist. 7 leguas de la capital. Contribuye 2,883 rs. 14 mrs.

BLASCO MILLAN, L. R. de España, provincia, obisp. y partido de Avila. A. P., 60 vecinos, 310 habitantes, 1 parr., 1 pósito. La estension de su término es de 1,200 fanegas; 600 de tierras cultivadas y 600 de incultas; de las cultivadas 50 de primera clase destinadas á trigo y cebada; 150 de segunda á trigo; 400 de tercera á centeno y garrofas; fertilidad general, 4 por 1; tierras que se siembran cada año 400; que descansan 2 años 200; empleadas en granos 600; en pastos naturales 50; en artificiales 12; tierras cultivadas por arrendadores 600; de mayorazgo cultivadas 550; de comunidades religiosas cultivadas 100. Es pueblo escaso de aguas. Sit. en medio de una buena vega fértil en granos, á orilla del arroyo Mirinuela, que corre de E. á O.; tiene un monte como de $\frac{3}{4}$ leguas que le defiende de los vientos N. Conf. con el despoblado de Duruelo donde hay un convento de Carmelitas fundado por Sta. Teresa de Jesus. Produce trigo, cebada, centeno, habas, legumbres y pastos. Dist. 7 leguas de la capital. Contr. 1,433 rs. 20 $\frac{1}{2}$ mrs.

BLASCO NUÑO, Desp. R. de España, prov. y part. de Soria, Sexmo de Luvia. A. P. Sit. á la márg. derecha del rio Duero. Confina con término de Navalcaballos, Sinobas y la Salgua. Prod. granos, pastos y ganados.

BLASCO NUÑO DE MATA CABRAS, L. de Esp., prov., obisp. y part. de Avila, Sexmo de Aldeas. Reg., A. P., 26 vecinos, 133 hab., 1 parr., 1 pósito. En cuanto á su situacion (V. Madrigal). Está á la márgen izquierda del rio Zapardiel. Confina con

Lomoviejo, Castellanos de Arévalo y Moraleja de Matababras. La extensión de su término es de 1,020 fan., de las cuales 920 de tierras cultivadas, 100 de incultas; de las cultivadas 600 de segunda clase destinadas á trigo y cebada; 320 de tercera á centeno; fertilidad general 2 por 1; tierras incultivables 100; que se siembran cada año 500; que descansan un año 510; empleadas en granos 920; en viñas 100; en pastos naturales 50; tierras cultivadas por sus propietarios 120; por arrendadores 900; de mayorazgos cultivadas 400, incultas 20; de capellanías cultivadas 200; de comunidades religiosas cultivadas 100. Es pueblo escaso de agua. Produce granos y pastos. Dista 11 leguas y $\frac{1}{2}$ de la capital. Contr. 1,044 rs. 5 mrs.

BLASCO NUÑO DE LA VEGA, Desp. R. de Esp., prov. y part. de Avila, Sexmo de la Vega. A. P., 17 vec., 76 hab., 1 parr. Sit. á orilla del río Adaja, en los confines de esta provincia y la de Valladolid, lindando con Montejo de la Vega, Telocirio, Olmedilla y Donvidas. Sus productos son los mismos que los de Montejo de la Vega (Véase). Dist. 10 leguas y $\frac{3}{4}$ de la capital. Contribuye 79 rs. 4 mrs.

BLASCO PEDRO, Cot. Red. S. de España, prov. de Jaen, part. de Baeza. A. P. Sit. á 4 leguas O. de la cabeza de partido, entre los ríos Guadalimar y Guadalquivir, que se unen á 1 legua de distancia de este coto. Confina con Campillo, Valverde y Casas de Hurtado.

BLASCO SANCHE, L. R. de España, prov., obisp. y part. de Avila, Sexmo de Sto. Tomé. A. P., 86 vec., 357 habitantes, 1 parr. Sit. en la carretera que conduce de Avila á Coimbra, á $\frac{1}{2}$ legua de Belayo y una de Villanueva de Gomez, en cuyo último intermedio se vadea el río Adaja. (V. Villanueva de Gomez). La extensión de su término es de 3,868 fanegas, de las cuales 2000 de tierras cultivadas y 1,868 de incultas; de las cultivadas 600 de segunda clase destinadas á trigo y cebada; 1,400 de tercera á centeno; fertilidad general 10 por 1; tierras incultas cultivables de tercera clase 200; incultivables 1,518; que se siembran cada año 1000; que descansan un año 1000; empleadas en granos 2000; en pastos naturales 150; tierras concejiles 150; cultivadas por arrendadores 2000. Es pueblo escaso de agua. Produce granos y pastos.

Dist. 4 leguas de la capital. Contr. 3,295 rs. 3 mrs.

BLASCO SANCHUELO, Desp. R. de Esp., prov. y part. de Avila, Sexmo de Santiago. Dist. 2 y $\frac{1}{2}$ leguas de la capital.

BLASTEQUI, Despobl. de España, en Navarra (V. Huarte, Araquil).

BLAZQUEZ (LOS), Ald. R. de España, provincia, obispado y jurisdicción de Córdoba. A. P., 1 parroquia aneja de Fuente Ovejuna, y tiene por aneja la de Esparragosa. Su población está incorporada en Valsequillo. Sit. en un valle frondoso á 3 leg. de la villa de Fuente Ovejuna y 13 N. de Córdoba, en la raya de Estremadura. Su término, aunque corto, es fértil en trigo, cebada, maiz, vino y garbanzos, y su huerta, en frutas y hortalizas; está cubierta de viñas y árboles frutales, y sus montes de encinas, pinos y chaparros, en que hay buenos pastos para todo género de ganados, algunos colmenares y caza mayor y menor.

BLECUA, L. S. de Esp., prov. de Aragon, part. y obisp. de Huesca. A. O., 74 vec., 466 hab., 1 parr., 1 pósito. Sit. en terreno desigual. Conf. al N. con el territorio de Torres de Montes, al E. con el de Bospén, al S. con el de Antillon y al O. con el de Argaviés. Produce 1,533 fanegas de trigo, 1000 de centeno, 500 de cebada, 666 de avena, 166 de escaña, 13,440 arrobas de vino, 27 de aceite y 32 de lana que producen 300 cabezas de ganado mantenidas en sus pastos. Dist. 4 leguas S. O. de Huesca y 11 de Zaragoza. Contr. 4,698 rs. 14 mrs.

BLEILA DEL CAMPO, V. S. de Esp., prov. de Granada, part. de Baza, obisp. de Almería. Gobernador, 205 vec., 1097 hab., incluidos 7 cortijos de su jurisd., 1 parroquia, 1 pósito. Sit. al N. de Benizalon, de donde dista 1 legua, al E. de Lubrin 2, al S. de Solbas 3, al O. de Cenés 3. Dista 23 leguas de la capital. Contribuye 4,085 rs. 21 mrs.

BLESA, L. R. de Esp., prov. de Aragon, part. de Daroca, arz. de Zaragoza. A. O., 266 vec., 1,294 hab., 1 parr. Sit. en terreno llano á orillas del río Aguas. Los habitantes de este pueblo son muy aplicados á la labranza, al comercio y cultivo del azafrán, y á las labores de una dilatada huerta que se extiende á lo largo entre peñascos. Es obra singular la de un molino que tiene cavado todo él en una peña viva; conf. con término de Huesa, Muniésa, Moneba y

Oton. El término de esta villa estaba antiguamente poblado de altas y robustas encinas, de las cuales solo han quedado algunas por residuo y como por testimonio de la inconsiderada destrucción del arbolado que llorará la España por muchos siglos, si no se trata de reparar con brevedad y ahinco este gran perjuicio, que aun no hace mas que empezar á sufrir la presente generacion. Dist. 9 leg. de Daroca. Contribuye 17,003 rs. 26 mrs.

BLIECOS, L. R. de Esp., prov. y part. de Soria, Sexmo de Luvia, obisp. de Osma. A. P., 27 vec., 129 hab., 1 parr. Sit. en los confines de Castilla la Vieja, y en el nace el rio Najima, cuyas aguas van á desembocar en el Jalon por medio del rio Nagima; confina con los pueblos de Bonices, Nolai, Velilla y Seron. Sus productos se hallarán en el artículo Osma, obispado. Dist. 6 leg. de la cap. Contr. 566 rs. 22 mrs.

BLIMEA (STA. MARIA DE LAS NIEVES DE), Parr. de Esp., prov. de Asturias, concejo y arcipr. de Langreo, arcedianato de Gordon, obisp. de Oviedo, 160 vec., 800 hab., 1 iglesia matriz, 4 erm. Sit. en la parte mas oriental del conc.; conf. por N. con la de S. Hemeterio, del concejo de Bimenes, por S. con monte de los concejos de Laviana, Allen y Lena, por E. con las parroquias de Tiraña y Carrío de Laviana, y por O. con la de san Martín del Rey Aurelio, extendiendo sus términos por espacio de 1 legua de N. á S.; y $\frac{1}{2}$ de E. á O., por una y otra rivera del rio Nalon que la atraviesa por medio. Comprende los lugares de Blimea, Cabezada (la), Quintanas (las), Sierna, san Mames, Soto alto y Soto bajo. Blimea se halla bellamente situada á la derecha del rio, á la falda del monte de las Galleras y Falja de los Lobos, del cual descende un riachuelo ó agüería que, bañando el lugar por N., corre á perderse en el Nalon. A la izquierda de este y S. de la feligresía hay otros dos montes, uno llamado Cerczal y el otro de Lavayos, del cual nacen varios arroyuelos que dan principio á un torrente ó pequeño rio que corre de S. á N. por el valle de Sierna, y atravesando por el lugar de este nombre, entra cerca de él en el Nalon, donde hay un puente para su tránsito; así uno como otro rio produce truchas y anguilas. El de san Mamés está en el vallecito de este nombre, donde hay dos capillas ó ermitas. La cosecha principal de esta

feligresía se calcula en 3,090 fanegas de escanda, trigo, centeno, maiz y habas. Contribuye 646 rs. 10 mrs. Derec. enag. 154 rs. 20 mrs.

BLOCONA, L. S. de España, prov. de Guadaluja, part. y obispado de Sigüenza, tierra del duque de Medinaceli. A. P., 42 vec., 200 hab., 1 parr., 1 pósito. Sit. en la carretera que conduce desde Medinaceli á Almazan y Soria; conf. con Boltejar y Radona. Produce trigo, cebada, avena y garbanzos. Dist. 6 leg. de la cab. de partido. y 1 N. de Medinaceli, con quien contribuye.

BOA (SAN PEDRO DE), Feligresía Ecl. de Esp., en Galicia, prov. y arz. de Santiago, jurisd. de Noya. J. O., 3to vec., 1,360 hab., 1 parr. Su situacion y productos se hallarán en el artículo Cambono y Noya, jurisdic. Conf. por S. con san Martín de Miñoritos y san Juan de Cambono, por E. con Sta. Maria de Argalo, por N. E. con Sta. Marina de Obre, anejo de la villa de Noya, y por O. y N. con el mar (*V. Noya, jurisdiccion*). Produce maiz, centeno, trigo, lino, vino y algunas frutas. Ind. 3 fabricas de salazon de sardinas, que en el dia estan paralizadas por causa de la poca cosecha de sardina, y por la carestia de la sal. Contr. 2,400 rs.

BOADILLA, L. R. de Esp., prov. de Salamanca, part. y obispado de Ciudad-Rodrigo, campo de Yeltes. A. P., 59 vec., 112 hab., 1 parr. (*V. Aldehuela de Boveda*). Sit. en la carretera que conduce de Salamanca á Ciudad-Rodrigo, á 1 leg. del despoblado de Castillejo de Huebra, en cuyo intermedio se pasa por puente el rio Huebra, y á $1\frac{1}{2}$ del lugar de Martín del Rio; conf. tambien con los pueblos de Campo Cerrado, santa Olalla y Fuentesan Estevan, de iguales ó semejantes productos, que son bellota, trigo, centeno, cebada, algarrobas y muelas. Dist. 6 leg. de la cab. de part. Contribuye 1,469 rs. 7 mrs.

BOADILLA, Despoblado Eclesiástico de España, provincia y partido de Toledo.

BOADILLA DE RIOSECO y DESPOBLADOS DE SAN SALVADOR DE TEJADILLOS Y ZARAPICOS, V. S. de España, provincia de Palencia, part. de Carrion, obispado de Leon. A. O., 173 vecinos, 855 hab., 3 parr., 1 pósito, varias ermitas. Su situacion y productos se hallarán en el artículo Villada, de donde dista 1 leg. y otra de Villalon. Su término es abundante de todo género de granos, el clima suave y sano. A distancia

de $\frac{1}{2}$ leg. del pueblo, y en su mismo término hay un pozo de agua viva que nace al pie de un olmo, cerca de una ermita, con el título de Tejadillo, en cuyo sitio hubo un pueblo del mismo nombre. Las aguas de este pozo no salen del ámbito de 3 varas de diámetro, y su altura $\frac{1}{2}$ vara, cercado de piedras toscas, y en un casi completo abandono. El color, tacto y sabor del agua es como de aceite, y se toma en baño. Dist. 6 leg. de la cab. de part. Contr. 5,661 rs. 27 mrs. Derec. enag. 1,808 rs. 0 mrs.

BOADILLA DEL CAMINO, V. R. de España, provincia y obispado de Palencia, partido de Carrion. A. O., 135 vec., 457 hab., 1 parroquia con 2 fabricas, 1 hospital, 1 pósito. Sit. en terreno llano, y pasa por medio del pueblo un arroyo que recibe las aguas que se filtran del canal y las de muchos manantiales de su término; calles anchas sin orden ni simetría, ni empedrado, de modo que no se pueden transitar en invierno sino con abarcas de madera. Produce trigo, cebada y vino. Ind. molinos harineros que estan junto a la inclusa 16 del Canal de Campos. Es patria del ilustrísimo señor don Fr. Juan de Pedroso, monje de Sahagún, y obispo de Brindis, en Calabria. Dist. 4 leg. de la cab. de part. Contribuye 5,591 rs. 25 mrs.

BOADILLA DEL MONTE, V. S. de Esp.; prov. y part. de Madrid, arz. de Toledo. A. O., 42 vec., 166 hab., 1 parr. con un anejo Romanillos, 1 convento de monjas, 2 erm., en una de las cuales padeció martirio san Babilés obispo, 1 palacio de los condes de Chinchon con ermita, jardines y una soberbia fuente de jaspe; 1 pósito. Sit. en terreno montuoso, buenas casas; singularmente las que pertenecen a varios señores de Madrid. La riega un arroyo que corre por la parte inferior de la iglesia parroquial. Produce leña, bellota de encina, granos y buenos pastos. La parr. está a la parte de abajo del pueblo; es antiquísima, pero muy bien hecha, y ha sufrido dos incendios, el uno el año de 1503, y otro el de 1681. Dist. 2 $\frac{1}{2}$ leguas de la capital. Contr. 3,956 rs. 23 mrs. Derec. enag. 781 rs. 22 mrs.

BOADO, Felig. S. de Esp., en Galicia, prov. de Orense, jurisdiccion de Ginzó de Límia. J. O., 13 vec., 57 hab., 1 parroquia aneja de Morgade (véase). Está a orilla del rio Ginzá; conf. con término de Sarreaus,

Abavides, Rebordecha y Solveira. Contr. 676 rs.

BOADO (SANTIAGO DE), Felig. E. de Esp.; en Galicia, prov. de Santiago, jurisd. de Mesía. J. O., 38 vec., 146 hab., 1 parr. Sit. en terreno montuoso, entre los rios Tambre y Marúz; conf. con las parroquias de Soltegós, Aña y Castro. Contr. 680 rs.

BOAL, Conc. R. de España, prov. de Asturias; 717 vec., 3,656 hab. en todo el conc., 3 parr. y 1 anejo. Se gobierna por 1 Juez noble, 6 Reg., 1 procurador general noble, 2 diputados del común, 4 escribanos de número incluso el de ayuntamiento, 2 alguaciles, 1 montero mayor y 1 veedor de caminos en cada parroquia. Se halla con corta diferencia a los 10° 15' de longitud (contando desde el pico de Tenerife) y a los 43° 28' de latitud. Su terreno es montañoso, excepto algunos lugares situados a las orillas del rio Navia. Conf. por E. con los concejos de Coaña y Navia, por S. con el de Allande, por O. con los de Illán y Castropol, y por N. con los del Franco y Castropol. Tiene por su mayor longitud 3 leguas de E. a O. y 2 $\frac{1}{2}$ de ancho. No hay rio de consideracion sino el Navia, que pasa por los términos de este concejo. Tiene su origen en las montañas del Cebreiro en una caudalosa fuente, a distancia de aquí de 22 leguas, por las que corre serpenteando hasta desaguar en el puerto de Navia; es de crecido raudal, y su principal curso es de O. S. E. a E. N. E. Abunda de truchas, salmon, lampreas, angulas y reos. No hay en todo él, por lo que respecta a este concejo, puente ni artefacto alguno; hay otros pequeños riachuelos que sirven para molinos harineros y algunos martinetes en donde se tira el hierro para hacer clavazones, en lo que se emplean muchos naturales, y una herrería ó fabrica de hierro situada en el rio de Froseyra. Se compone este concejo de las parroquias de Boal (Santiago de) con su anejo Llorrias, Serandinas (Santa Marina de), Doiras (Santa María Magdalena de), y Castrillon (Santiago de). Se cultiva particularmente centeno; maíz; mijo, patatas y nabos; hay alguna fruta en los lugares abrigados del N., como es pera, manzana, higos, cereza, castaña y nuez. La agricultura está en el estado que permiten los diferentes terrenos que se cultivan, y los atrasos que son generales en el reino. Los terrenos son de

mala calidad, tanto que todo el concejo no produce, ni con mucho, grano para sus habitantes. Se coge vino á las orillas del Navia, entre peñas y sitios á que parece no se puede bajar; será la cosecha como de 4,000 cañadas. Hay en el lugar de Prelo, y sitio que llaman *rio de Can*; una fuente mineral, pero muy pequeño su manantial; curan sus aguas enfermedades cutáneas, obstrucciones y retamas. Los pesos y medidas que se usan en este concejo se espresan en el art. de la descripción del concejo de Coaña (*V. este*). Dist. 18 leguas de la ciudad de Oviedo, capital de la provincia.

BOAL (SANTIAGO DE), Parr. de España, provincia de Asturias, capital del concejo de su nombre; arciprestazgo de Castropól, arcidiano de Rivadeo; obisp. de Oviedo; 500 vecinos, 2,307 habitantes, 1 iglesia parroquial y 27 capillas ó ermitas. Confina por E. con la parroquia de Sarandinas, por O. con Sierras escarpadas, por N. con la de Braña y por S. también con sierras. Tiene de estension 2 leguas de N. á S., y otras tantas de E. á O. Se compone esta parroquia de los lugares de Branadessella, Branavara, Branalibrel, Bidural, Trebé, Ronda, Ouria, Rosadas, Gumio, Coba, Penduta, Armal, Mazos, Rodella, Biñas, Rio mayor, Cabanas, Capareyro, Teizellos, Capareiron, Langrave, Meron, Prelo, Peirones, Camara, Castrillon, Fuentes, Cabadas, Mestas y Silvon. Hay algunos pequeños montes que no merecen especial mencion, y los habitantes son bastante inclinados á plantar robles, abedules y castaños. Hay tambien muchas sierras escarpadas, siendo la principal la que principia en el concejo de Coaña y sigue hasta Galicia por la montaña. Se encuentran canteras ordinarias y de grano blanco. Se crian lobos, zorras, corzos y algunas martas. Se cultiva centeno, maiz, nabos y patatas. La cosecha ascenderá á 2,000 heminas de centeno, 5,000 de maiz y 4,000 de patatas; los nabos no se regulan. Dist. 1 leg. N. del rio Navia. Contr. 6,298 rs. 2 mrs. Derec. enag. 309 rs. 29 mrs.

BOALO (N.), V. S. de España, prov. y part. de Madrid, arz. de Toledo. A. O., 20 vec., 89 hab., 1 parr. Sit. á la falda de Somosierra y orilla del rio Manzanares. Es muy propenso á tercianas por los muchos prados y aguas perdidas que hay en ellos y en toda su rivera, á causa de la incuria

de sus habitantes. Produce trigo, centeno, lino, carbon, lana, ganado vacuno, cabrió y lanar. Dist. 8 leguas de la capital. Contr. 469 rs. 5 mrs. Derec. enag. 133 rs. 23 mrs.

BOAN, Ald. S. de España, en Galicia, prov. de Lugo, jurisd. de Muradelle, y una de las que componen la parroquia de San Payo de Muradelle (*V. éase*).

BOAZO, Felig. S. de Esp., en Galicia, prov. y obisp. de Orense, jurisd. de Castro de Caldeas. J. O., 40 vec., 193 habitantes, 1 parr. (*V. Abelda, San Payo, y el art. de la jurisdiccion*). La riegan un arroyo, que desagua á corta distancia en el Sil; y conf. con términos de Lumiars, San Tamarcet, Santa Tecla y Poliros. Contr. 924 rs.

BOADELA, V. R. de Portugal, prov. de la Beyra, comarca de Linares; 1 parr., 152 vec., 647 habitantes, comprendidos en la jurisdiccion de la de Aguiar-da-Beyra á que pertenece. Sit. 7 leguas S. O. de la villa de Linares, y en la falda occid. de la sierra de la Estrella. Es antiquísima esta villa, pues en ella se conserva un arco de construcción romana y varias inscripciones.

BOADELA (SANTA MARIA DE), Felig. Ab. de Esp., en Galicia, prov. y obisp. de Orense, jurisd. de Celanova. J. O., 90 vec.; 499 hab., 1 parroquia. Situado en el valle de Celanova (*V. su art.*). Produce maiz, castaña, centeno, y algo de trigo. Contr. 700 rs.

BOADELA (SANTA MARINA), Felig. E. de España, en Galicia, prov. y obispado de Orense; jurisdiccion de Junquera de Ambia. J. O., 39 vec., 151 habitantes, 1 parroquia, (*V. Graña*). Conf. por N. con Boedo, por E. con San Roman, por S. con Villarjano, y por O. con Padroso y Tellada. Dist. $\frac{1}{2}$ leg. de Junquera.

BOBADILLA, V. S. de Esp., prov. de Burgos, partido de Santo Domingo de la Calzada, obispado de Calahorra. A. O., 19 vecinos, 152 hab., 1 parr. Dist. 16 $\frac{1}{2}$ leguas de la capital. Contr. 1,306 rs. 23 mrs. Derec. enag. 193 rs. 5 mrs.

BOBADILLA, Puela S. de Esp., prov. de Granada, partido de Antequera; Gob., 24 vec., 113 hab., 1 parr. Sit. á 1 leg. O. de Antequera, á la margen derecha del rio Guadaljorec. Confina por N. con Fuente de la Piedra, por O. con Cañavralejo, y por S. con Penarrubia. Produce granos, aceite, vino, frutas, cañamos, lino, y toda clase de legumbres. Contr. 2,654 rs. 31 mrs.

BOBADILLA DEL CAMPO, V. S. de Esp., prov. y obisp. de Valladolid, part. de Medina. A. O., 89 vec., 347 hab., 1 parr., 1 pósito. Sit. cerca del río Zapardiel; conf. con Braojos, Villaverde, Ravé, Medina del Campo, y otros pueblos de corta consideración. Prod. trigo, cebada, vino y pastos. Dista 10 leguas de la capital. Contr. 5,565 rs. 15 mrs.

BOBELA, L. de Esp., prov. de Asturias, conc. de Oviedo, 3 vec., 14 hab., parroquia de San Cloyo y Santa Marina (*V. este art.*).

BOBERA, Ald. S. de España, prov. de Cataluña, corregim. y obispado de Lérida. A. P., 60 vecinos, 258 habitantes. Es anejo de Grandella, en cuyo artículo se hallará su situación y productos.

BOBIA, L. S. de Esp., prov. y part. de Leon, conc. de Luna de abajo. A. O., 11 vec., 43 hab., 1 parr. Dista 7 leguas de la capital. Contr. con el concejo.

BOBIA (LA), L. de España, provincia de Asturias; concejo de Villanueva de Oscos; 7 vecinos, 34 hab., parr. de Villanueva de Oscos (Nuestra Señora de la Asunción de) (*Véase*).

BOBIA DE ABAJO, L. de Esp., prov. de Asturias, conc. de Onís; 40 vec., 187 hab., parr. de Sta. Eulalia de Onís (*Véase*). Así este lugar como el de arriba están situados en el centro del concejo, á orillas de uno de los arroyuelos que forman el río Chieó. Conf. con Castro, Villar, Alin, Escobal y Demués.

BOVIA DE ARRIBA, L. de España, prov. de Asturias, conc. de Onís; 30 vec., 142 hab., parr. de Santa Eulalia de Onís (*Véase*). La situación de este pueblo es absolutamente la misma que el anterior.

BOCA, Ald. de Esp., en Galicia, prov. y obisp. de Lugo; jurisd. de Coto nuevo. Es una de las que componen la parroquia de San Martín de Anllo (*Véase*).

BOCA-CARA, L. R. de Esp., prov. de Salamanca; partido y obispado de Ciudad-Rodrigo, campo de Yeltes. A. P., 22 vec., 90 hab., 1 parr. aneja de Santi-Espíritus. Sit. á la orilla occidental del r. Gavilanes, y tiene al N. el pueblo de Santi-Espíritus; por la parte de O. está la población de Valde Carpinteros, llamada vulgarmente el Salto del Gitano; por el E. los pueblos de Castraz, Alba de Yeltes, Dios le Guarde y río de Yeltes. Por Santi-Espíritus pasa el camino real de Ciudad-Rodrigo á Sala-

manca, y hay 2 puentes sobre el referido río Gavilanes. Produce lino, patatas, trigo y centeno, y aunque pueblos montuosos, producen poca bellota á causa de ser baldíos y estar muy cortado su monte. La industria se reduce á la labor y manufacturar lino. Dist. 3 leguas de la cabeza de partido. Contr. 365 rs. 24 mrs.

BOCA DE HUERGANO, V. S. de Esp., prov. y part. de Leon, jurisd. de tierra de la Reina. Gobernador, 55 vec., 234 hab., 1 parr. Sit. á orilla de un riachuelo que desagua en el Esla, junto al pueblo de Riaño, inmediato á los confines de la prov. de Palencia y al pie del puerto de Picomes; linda con Villafra y Pedrosa. Produce granos, pastos y ganados. Dist. 13 leguas de la capital. Contr. 2,335 rs. 18 mrs. Derec. enag. 712 rs. 23 mrs.

BOCA DE MAR, Coto y puerto de mar en Esp., prov. de Asturias, conc. de Pravia (*V. la descripción de la costa de esta provincia*).

BOCA REAL, L. de Esp., en Navarra, obispado de Tudela; se llama así por la magnífica obra de la presa que introduce el agua del río Ebro, en el canal imperial de Aragón. El Bocal está confinante y un poco mas abajo del lugar de Fontellas. Hay en él una posada nueva muy bien servida. Tiene aduana y una pequeña iglesia. Hay varias casas que habitan los dependientes del canal y otros (*V. el art. Canales*).

BOCAMAOS, Felig. Ab. de Esp., en Galicia, prov. obisp. y jurisd. de Lugo. Merino, 23 vecinos, 109 hab., 1 parr. que se compone de las aldeas de San Sillao, Villar de Vocamaos, Vilradon y Vilazendoy. Sit. á orilla del río Tamboja, á 1 legua O. de Lugo; conf. con las parroquias de Meilan, Hombreiro; Suillar y Silva-Rey. Produce casi las mismas especies que la ciudad de Lugo (*Véase*). Contr. 885 rs. 3 mrs.

BOCAYRENT, V. R. de Esp., prov. y arz. de Valencia; partido de San Felipe. A. O., 1,136 vec., 4,150 hab., 1 parr., en la que hay un altar con pinturas de Juánes, 1 pósito, 1 conv. de frailes recoletos y otros de monjas agustinas, del cual salieron las fundadoras del de Orihuela, 1 hosp., algunas ermitas. Sit. en un cerro de figura cónica. Vense al N. de ella varias lomas y cerros, que parecen como escalones para subir al monte iglesia del Santísimo Cristo; queda al S. el convento de San Bernardino

sobre una loma cultivada, seguida de cerros unidos a las faldas de Mariola. Entre estos dos grupos se levanta otro de edificios, que al parecer, y sobrepuéstos en diferentes órdenes y direcciones, siguen desde la misma raíz del cerro hasta la punta donde sobresale la torre de la iglesia parroquial. Las cuevas escavadas en la pendiente del cerro hacia el barranco, llamadas el Colomer, y el alto puente sobre el barranco de la Fos donde sigue el camino que conduce a la villa, forman una vista pintoresca. Las calles son generalmente cuevas rápidas é incómodas, algunas parecidas a escaleras; se ven con frecuencia copiosas fuentes, edificios sólidos y multitud de hab. ocupados en las fábricas, sin distinción de edad ni sexo. Su término se estiende $1\frac{1}{2}$ horas de E. a O. entre los de Alfarára y Bañeres, y 4 de N. a S. entre los de Onteniente y Alcoy; es montuoso en los confines de los de estas últimas villas. Produce trigo, maíz, vino, aceite, pimientos, hortaliza, cáñamo, seda, cebada, avena, cent., garbanzos, judías, lentejas y melones. Se crían ganados y hay algunas colmenas. Ind. fabrica de paños, y bayetonés; de papel blanco; de jabón, aguardiente, telares de lienzos, cintas, fajas y cobertores, y se hacen alpargates de cáñamo y esparto. Tiene por armas un puente con dos torres, y encima de cada una, un escudete con las 4 barras de Aragón, y dos llaves en medio de las torres. Es patria del famoso Juan Bautista Monllór, filósofo. Dist. 13 leguas de la capital, 4 de la cabeza de partido y 5 de marcha militar de Caudete, pasando por Benjúma. Contr. 86,449 rs.

BOCEGUILLAS, V. R. de Esp. y prov. y obisp. de Segovia, partido de Sepúlveda. A. O., 70 vec., 332 hab., 1 parr., 1 pósito, caja de correos y mediano caserío. Sit. en la carretera real que conduce de Madrid á Burgos por Somosierra, del otro lado de este puerto, del cual dista $7\frac{1}{2}$ horas de marcha militar, en cuyo intermedio está la venta de Juanilla y el Castillejo. Produce pocos granos, pero mucha leña y ganados. Dist. 1 leg. de la cap. Contr. 9,924 rs.

BOCELO, Ald. S. de Esp., en Galicia, prov. y obisp. de Lugo, jurisd. de Aday. Es una de las que componen la parroquia de Cabreiros (véase).

BOCHONES, L. R. de España, prov. de Guadalajara, part. y obisp. de Sigüenza,

tierra de Atienza. A. P., 36 vec., 1,7 hab., 1 parr. aneja de otra de Atienza, con quien confina por S. Situado en la carretera que conduce desde aquella V. á la de Berlanga, en los límites de esta provincia y la de Segovia, lindando con términos de Madrigal y Cinco Villas. Produce granos, pastos y ganados. Dist. 5 leguas de la cabeza de partido. Contribuye con Atienza (véase).

BOCIGANO (EL), Barrio de España, arz. de Toledo, prov. y part. de Guadalajara, jurisdicción de Colmeira. Reg. E., 80 vecinos, 286 hab., 1 parr. Sit. sobre un cerro con esposicion al N.; piso llano, pero malas calles y casas. Produce pastos, pocos y sanos, con muchos montes de roble y encina.

BOCIGAS, V. S. de España, prov. de Burgos, part. de Aranda de Duero, jurisd. de Peñaranda, obispado de Oñava. A. O., 65 vecinos, 314 hab., 1 parr. Situada en el arciprestazgo de San Estevan, cerca de la margen derecha del Duero; confinando por N. con Braza Corta, por N. E. con Zayas de Torre; por E. con Villalbaro, por S. E. con Alcozar, por S. con Langa, y por O. con Coscurrita. (véase Alcozar). Dist. 15 leg. de la capital. Contr. 3,871 rs. 15 mrs. Derec. enag. 787 rs. 13 mrs.

BOCIGAS, L. R. de España, prov. de Valladolid, partido de Olmedo, obisp. de Avila. A. P., 65 vecinos, 289 hab., 1 parr., 1 pósito. Situado en una llanura no lejos del río Adaja. Conf. con los pueblos de Almenara, Fuente Olmedo, Aguasal y Monte de San Cristóval. Produce trigo, centeno, cebada, avena, poco vino y algun ganado lanar. Dist. 9 leguas de la capital. Contr. 4,592 rs. 6 mrs.

BOCINES (SAN MARTIN DE), Parroquia de España, prov. de Asturias, concejo y arcip. de Gozon, deanato y obispado de Oviedo; 115 vecinos, 563 hab., 2 ermitas. Confina al E. con la capital del concejo de Luana. Contr. 349 rs. 25 mrs.

BOCOS, V. S. de España, prov. y arz. de Burgos, part. de Castilla la Vieja, en Laredo. A. O., 20 vecinos, 97 hab., 1 parr. Situado en la carretera que conduce desde Santoña á Burgos por Villafla, entre Quintanilla y Villarcayo, á 1 leg. de cada uno. Riega su término el río Torme que desagua en el Nela. Produce granos, pastos y ganados. Dist. 14 leg. de la capital. Contr. 1,230 rs. Derec. enag. 412 rs. 22 mrs.

BODOS, Ald. S. de España, prov. de Valladolid, partido de Peñafiel, obispado de Palencia. A. P., 56 vecinos, 222 hab., 1 parr. y 1 erm. Este pueblo es uno de los que están sujetos a la jurisdicción de Castiel. Sit. á la salida del Bercial, que es un pinar de la duquesa de Bojar, á orillas del río Duero. Produce trigo, cebada, centeno, avena, buen vino y ganados; huertas de árboles frutales en las orillas del dicho río. Ind. un batán que se mueve con las aguas que bajan del valle. Dist. 9 leguas de la capital. Contr. 1,105 rs. 26 mrs. Derechos enag. 532 vs. 2 mrs.

BODAÑO (SAN MAMED DE), Felig. y Cot. Red. Ab. de Esp., en Galicia, prov. y obisp. de Lugo, jurisd. de Carboeyro. J. O., 34 vec., 155 hab., 1 parr. compuesta de las aldeas Castrelo y Susovila, Pumar, Jestosa ó Iglesia. Contr. 573 rs. 14 mrs.

BODAS (LAS), L. Ecl. de España, prov. y partido de Leon, jurisd. de la Vega de Boñar. A. O., 21 vecinos, 94 hab., 1 parr. Dist. 8 leguas de la capital. Contr. 349 rs. 18 mrs. Derech. enag. 146 rs. 29 mrs.

BODEGONCILLO (EL), Desp. R. de España, prov. y partido de Avila. Dist. 5½ leguas de la capital.

BODERA (LA), L. S. de España, prov. y part. de Guadalupe, obisp. de Sigüenza, tierra de Jadraque. A. P., 64 vec., 291 hab., 1 parr. Dist. 8 leg. de la capital. Contr. 1,838 rs. 26 mrs.

BODON, V. R. de Esp., prov. de Avila, Exenta. A. O., 71 vec., 314 hab., 1 parr. Sit. entre los rios Adaja y Arevalillo. Conf. con los pueblos de Tiñosillos, Blasco, Sancho, Cabizucla y Cordobilla. La estension de su término es de 4,058 fanegas, de las cuales hay 110 cultivadas y 400 incultas; de las cultivadas 400 son de segunda calidad; 1,200 de tercera destinadas á centeno; fertilidad general 4 por 1; de las incultas hay 50 cultivables y otras 50 incultivables; se siembran cada año 543, y se dejan en descanso por 2 años 1,086; se emplean en granos 1,600; en legumbres 4; en hortaliza y frutas 6; en nabos y patatas otras 6; en primeras materias 14; en pastos naturales 200; en prados artificiales 100; de tierras concejiles hay 900 y de regadio 30. Dist. 5 leg. de la cap.

BODON (EL), V. S. de Esp., prov. de Salamanca, obispado de Ciudad-Rodrigo, Exenta de la jurisd. de part. A. O., 181

vec., 644 hab., 1 parr., 1 pósito. Sit. á la izquierda de la carretera que conduce desde Ciudad-Rodrigo á Estremadura; confina con el caserío de Torrecilla y Robledo. Produce pocos granos, abunda de ganados y leña. Dist. 2 leguas de Ciudad-Rodrigo. Contr. 8,679 rs. 31 mrs. Derech. enag. 999 rs. 27 mrs.

BODONAL (EL), V. R. de Esp., prov. de Sevilla, obispado de Badajoz, part. de Fregenal. A. M. de primera clase, 416 vec., 1,898 hab., 1 parr., 1 pósito. Sit. en el camino militar que desde Ayamonte pasa á Monasterio por Fregenal, del cual dista 2 horas de camino sin que se encuentre en el tránsito ninguna cosa notable. Es pueblo pequeño pero rico, particularmente en ganado, y de regular cosecha de granos (V. Fuentes de León). Tiene una fuente muy caudalosa con que se riegan sus huertas. Dist. 18 leguas de la cap. Contr. 13,822 rs. 33 mrs. Derech. enag. 820 rs. 18 mrs.

BODONAYA (SANTA MARÍA DE), Parr. de Esp., prov. de Asturias, concejo de Salas, obisp. de Oviedo; 67 vec., 293 hab., 1 parr. Consta de los lugares de Poreiles, Cosoz, Brañaneán, Castro, Rubias y Gotariello, cuyos vecindarios se verán en sus artículos. Contr. 511 rs. 23 mrs.

BOEBRE (SANTIAGO DE), Felig. S. de Esp., en Galicia, prov. de Betanzos, jurisd. de Puente de Ume. A. O., 99 vec., 258 hab., 1 parr. Sit. á orilla de la ría de Betanzos y Sada; en la carretera que conduce desde aquella capital á Puente de Ume; conf. con las parr. de Leiro y Miño. Sus productos se hallarán en el artículo de la jurisdicción. Contr. 1,175 rs. 20 mrs.

BOECILLO, V. S. de España, prov., obisp., y part. de Valladolid. A. O., 68 vec., 287 hab., 1 parr., 1 pósito. Sit. cerca del río Duero, que le baña de E. á O., y sobre el cual hay un puente llamado el Abrojo, y corren por su inmediación los rios Cega y Adaja, que ambos desaguan en aquel. Conf. con la vega de Valdeporres, Aldea Mayor y Herrera de Duero, que está del otro lado del río. Produce granos, legumbres, pastos y ganados. Dist. 2 leg. de la cap. Contr. 1,921 rs. 13 mrs. Derech. enag. 539 rs. 15 mrs.

BOEL, Ald. Ab. y S. de España, en Galicia, prov. y obisp. de Lugo, jurisd. de Meyra. Es una de las que componen la parr. de santa Eulalia de Piquín (Vase).

BOENTE (**SANTIAGO DE**); Felig. S. de Esp., en Galicia; prov. de Santiago, obisp. de Lugo, jurisd. de su nombre. J. O., 52 vec., 260 hab., 1 parr. que tiene por anejo á santa Maria de Castañeda que es de la jurisd. de Abeancos en su menor parte, y en su mayor de Mellid, 7 posadas. Situada en el camino real que conduce de Madrid á Lugo y Santiago. Produce robles, castaños, laureles, granos, patatas, nabizas, linó, pastos y ganados. Dist. 10 leguas de la Coruña; 7 de Betanzos; 12 de Orense y 3 del monasterio de Sobrado. Contribucion 1350 rs.

BOEZA, L. S. de Esp., prov. de Leon, part. de Ponferrada, jurisd. de Bembibre. A. P., 29 vec., 134 hab., 1 parr., 1 pósito. Situada cerca del nacimiento del rio de su nombre, entre dos cordilleras de sierras; conf. con las Herrerías de Marciel y término de San Justo de Cabanillas, Rozuelo y Folgoso. Produce granos, legumbres, lino, pastos y ganado. Dist. 7 $\frac{1}{2}$ leg. de la cabeza de partido. Contr. 661 rs. 12 mrs. Derec. enag. 114 rs. 2 mrs.

BOGAJO, L. R. de España, provincia de Salamanca, part. y obispado de Ciudad-Rodrigo, campo de Camaces. A. P., 130 vecinos, 456 hab., 1 parr., 1 pósito. Sit. á 4 leguas de Portugal, 12 de Salamanca, 6 N. de Ciudad-Rodrigo, y $\frac{1}{2}$ S. del puente de Yecla; conf. con los pueblos de Cerralbo, Olmedo, Bermellar, Bañobarez y Villavieja. Todos los cuales están entre el rio Agueda y Yeltes, exceptuando Bermellar, que está entre este último y Camaces. Produce trigo y centeno. Contr. 3,987 rs. 6 mrs.

BOGARRA, V. R. de Esp., prov. de la Mancha, part. de Alcañaz, arz. de Toledo. A. O., 445 vec., 1,783 hab., 1 parr., 1 pósito. Sit. á 16 leguas E. N. de Segura de la Sierra. Tiene 7 montes poblados de pinos, carrascos y roderos, propios para la construcción civil y náutica, por lo cual están destinados al surtido del departamento de Cartagena. Produce granos y ganados. En el término de esta villa hay 10 granjas, de las cuales hacemos mención en artículos separados. Dist. 27 leguas de la cap., 5 de la cab. de part. Contr. 9,828 rs. 32 mrs. Derec. enag. 2,988 rs.

BOHADA, V. R. de Esp., provincia de Palencia, part. de Campos, obisp. de Leon. A. O., 65 vec., 253 hab., 1 parr., 1 pósito. Sit. en las inmediaciones del rio Ambijor ó

Agrijón; confina con Meneses, Villერიас, Castil de Vela y otros. Produce trigo, cebá, y ganado lanar. Dist. 6 leguas de la capital. Contr. 2,718 rs., 14 mrs.

BOHADA, L. S. de Esp., prov. y arz. de Burgos, part. de Villadiego, cuadrilla de Olmos. A. P., 14 vecinos, 57 habitantes, 1 parr. Su situación y productos se hallarán en la descripción general del partido. Dist. 6 $\frac{1}{2}$ leguas de la cap. Contr. 746 rs. 4 mrs.

BOHADA, L. S. de Esp., prov. y arz. de Burgos, partido de Aranda de Duero, comunidad y territorio de Roa, obisp. de Osma. Reg. P., 69 vec., 284 hab., 1 parr. (*V. Villaseca*). Dist. 13 leguas de la cap. Contr. 2,807 rs. 2 mrs. Derec. enag. 388 rs. 23 mrs.

BOHADA, L. R. de Esp., provincia de Salamanca, partido y obispado de Ciudad-Rodrigo, campo de Yeltes. A. P., 120 vec., 517 hab., 1 parr., 1 pósito. Dist. 5 leguas de la cab. de part., en cuyo intermedio se encuentra Santi spiritus. Contribuye con Zarza 3,009 rs. 26 mrs. (*V. Retortillo*).

BOHADA y MUEDRA, Granja S. de Esp., provincia de Valladolid, partido de Portillo. A. M., 7 vecinos, 33 hab. Sit. a orilla del rio Pisuegra. Conf. con Muedra, Aguasal y San Martin de Balveni. Produce granos, legumbres, algun vino, pastos y ganados. Dist. 3 leguas de la cap. Contr. 155 reales.

BOHI, Valle S. de Esp., en la prov. de Cataluña, en los límites del corregimiento de Talarn y faldas de los montes Pirineos, que dividen el Pallas del valle de Aran. Conf. por N. con el puerto de Caldas, por S. E. con el valle de Capdellá, por S. con el de Chirmella, y por N. O. con el de Barrabés. Corre por medio de el de N. E. a S. O. el rio Tor, á cuyas márgenes están situados los 6 pueblos de que se compone, á saber: Cardet, Barruera y Erilaball á la derecha, y Bohí, Taull y Durro á la izq., cuyos vecindarios se hallarán en sus respectivos artículos. Su término es bastante montuoso y poco fértil, pues solo produce algunos granos, pastos y ganados. En los montes del pueblo de Durro hay minas de Plomo y de hierro, y en el pueblo de Taull se encuentran tambien de hierro. A 1 hora del pueblo de Bohí, entre los 2 ramales que forman el espresado r. Tor, está el Santuario de Ntra. Sra. de Caldes, que consta de un magnífico templo de arquitectura moderna,

con 4 fuentes de aguas minerales calientes, tolas distintas unas de otras, y 3 casas para tomar los baños, que obran muy buenos efectos en los enfermos que acuden, aun de lo interior de la Francia, á tomarlos, particularmente en el verano. Hay además otra fuente llamada de Hierro, por las muchas partículas que lleva consigo de este metal, y están buena como las anteriores. También están contiguas al citado templo las casas de los ermitaños y caserías, con un capellan administrador que los gobierna, bajo la dirección de una junta de 20 individuos, que llaman de San Roque, y autorización del ordinario señor obispo de Urgel; en las espresadas casas están las cadenas de los enfermos y devotos que allí acuden, á quienes se les franquea además de los baños, cuartos decentes, camas limpias con su ropa correspondiente, luz, toda serriedumbre de mesa y cocina, y leña para todo lo necesario, de suerte que nadie tiene que pagar otra cosa sino aquello que compra en el meson para sus alimentos.

BOHÍ, L. S. de Esp., prov. de Cataluña, corregim. de Talam, obisp. de Seo de Urgel, A. O., 1 parr. Su sit. se hallará en el art. del valle de Bohí y su población en el de Durro. Produce centeno y pastos. Dista $5\frac{1}{2}$ horas de Barcelona y $1\frac{1}{2}$ de Talam. Contr. 1,850 rs. 22 mrs.

BOHODON, V. R. de España, prov. de Avila. Exento, 6r vecinos, 278 habitantes, 1 parroquia. Produce granos, vino y pastos. La estension de su término es de 4,058 fan., 1,100 de tierras cultivadas, 100 de incultas; de las cultivadas 150 de segunda clase destinadas á centeno, 530 de tercera á lo mismo; fertilidad general 2 por 1; tierras que se siembran cada año 340; que descansan 1 año 340; empleadas en granos 680; en viñas 400; en pastos naturales 200; en monte alto 400; tierras concejiles 24; cultivadas por sus propietarios 80; por arrendadores 600; de mayorazgos cultivadas 576; de comunidades religiosas cultivadas 24. Es pueblo escaso de agua. Dista $5\frac{1}{2}$ leguas de la cap. Contribuye 3,517 rs. 29 $\frac{1}{2}$ mrs.

BOHONAL, V. S. de España, prov. y arz. de Toledo, part. de Talavera. A. O., 68 vecinos. 273 hab., 1 parr., 1 pósito. Sit. en los confines de esta provincia y la de Estremadura, entre los rios Ibor y Gualga, que ambos desembocan en el Tajo. Produce granos, legumbres, pastos y ganados. Dist.

$10\frac{1}{2}$ leguas de la cabeza de partido. Contr. 2,245 rs. 33 mrs. Derec. enag. 534 rs. 12 mrs.

BOHONAL, Barrio de España, provincia de Estremadura, part. de Trujillo (*Véase Elechosa*). Situado en los caminos que se comunican entre sí, en las fronteras de Portugal y Estremadura, á $1\frac{1}{2}$ hora de Segura de Leon.

BOHOYO (ZL.), V. S. de Esp., prov. de Salamanca, obisp. de Avila. Exento de la jurisdicción de partido. A. O., 143 vecinos, 536 habitantes, 1 parr., 1 pósito. Sit. cerca del rio Tormes, al pie de la sierra de Gredos. Conf. con términos de Navamediana, Plaza del Moro, Almanzor, Navamojada, los Guijuelos y Cabrera que está del otro lado del rio. Dista 14 leguas de la capital. Contr. con sus barrios 5,679 rs. 16 mrs.

BOILES, L. de Esp., prov. de Asturias, conc. de Ponga; 12 vecinos, 51 hab., parr. de Sobrefaz (*V. este art.*). Está cerca de la costa del mar, en terreno montuoso y orilla del rio Ponga; conf. con el puerto de Ventaniella, la Aldea, el monte de Pandiellos y el de Pedregoso y Rojas, que ya son del concejo de Caso.

BOILGUES, Rio de España, prov. de Valencia (*V. Turia, rio*).

BOILLOS, Desp. R. de Esp., provincia de Soria, part. del Burgo, obisp. de Osmá. A. P. Sit. á orillas del rio Sequillo. Conf. con término de Boós y Escovosa de Caltañazor. Sus productos son los que están indicados en el artículo Burgo.

BOIMIL (SAN MIGUEL DE), Felig. Ecl. de Esp., en Galicia, prov. y arz. de Santiago, jurisd. de Mesía. J. O., 35 vec., 147 hab., 1 parr. Sit. entre los rios Tambre é Iso. (*V. Arzua*). Contr. 640 rs.

BOIRIGUEIRO, Ald. Ab. de Esp., en Galicia, prov. y obisp. de Lugo, jurisd. de Camba de Rodeyro. Es una de las que componen la parroquia de San Cristóbal da Portela (*Véase*).

BOIX, L. Ab. de Esp., prov. de Cataluña, corregim. de Lérida, obisp. de Seo de Urgel, arcip. de Agér. A. O., 28 vec., 150 hab., 1 parr., 1 pósito. Sit. entre montes cubiertos de matorrales, y en ellos interpoladas algunas viñas, á orillas del rio Noguera-Rivagorzana, y al S. de Tragó. Produce trigo, vino, aceite, cañamo y judías. Dista 37 horas de Barcelona y 12 de Lérida. Contr. 687 rs. 33 mrs.

BOIXAR, L. Ab. de España, provincia

de Valencia, part. de Morella. A. O., 46 vec., 245 hab., 1 parr., 1 pósito. Para su situación (*V. Benifazá*). Está en terreno montuoso, de donde descienden varios arroyos que engruesan el caudal del río Cenia. Conf. con los pueblos de Fredes, Castel de Cabres y la Pobra. Contr. 4,679 rs.

BOIZAS, Ald. Ab. de Esp., en Galicia, prov. de Lugo, jurisd. de Oleyros. Es una de las que componen la parroquia de Oleyros (*Véase*).

BOLA (LA) Y CURULL, L. R. de Esp., prov. de Cataluña, corregim. y obispado de Vich. A. O., 63 vec., 277 hab., 1 parroquia. Produce trigo, legumbres y maíz. Dist. 19 horas de Barcelona y $4\frac{1}{2}$ de Vich. Contrib. 9,248 rs. 1 maravedí.

BOLAÑO (SANTA EULALIA), Felig. S. de Esp., en Galicia, prov. y obispado de Lugo, jurisd. de Castro-verde. J. O., 40 vecinos, 304 hab., 1 parr. que se compone de las aldeas Rodínso, San Fitoiro, Gaandon, Naveda, Pereiroa de arriba, Pereiroa de abajo, San Martiño y Junto a la Iglesia. Conf. por E. con la sierra de Villabad, por S. con Castro-verde, por N. con San Ciprian de Monte Cubeiro, y por O. con San Pedro de Seres. Produce yerba, centeno, poco trigo, patatas, maíz, algún lino y castañas. Hay en su término minas de antimonio, piedras preciosas y mármoles. Ind. arriería de vino. Contr. 989 rs. 10 mrs.

BOLAÑO, Cot. Red. de Esp., en Galicia, prov. de Lugo, jurisd. de Goa y Santa Cristina, obisp. de Mondoñedo. Es uno de los que componen la parroquia de Goa (*Véase*).

BOLAÑOS, V. Or. de Esp., prov. de la Mancha, partido de la capital, arz. de Toledo. A. O., 43r vec., 1,852 hab., 1 parr. Sit. a $\frac{1}{2}$ hora E. de Almagro (*V. este art.*), en donde se notan los perjuicios que a la salud y a la agricultura ocasionan las inundaciones del arroyo Pellejero. Está en un llano, con buen clima y muchas norias que riegan la campiña, la cual produce bastantes granos, aceite, vino, hortaliza, pimientos, frutas, y una abundancia increíble de membrillos. Hay también buenas dehesas para ganado lanar y de cerda. Dist. 4 leg. de la capital, 30 de Madrid, y 36 de Granada. Contr. 13,475 rs.

BOLAÑOS, V. S. de Esp., provincia y obisp. de Leon; Exenta. A. O., 180 vecinos, 720 hab., 2 parr., 1 pósito. Sit. a la margen

del río Valderaduey. Sus habitantes se dedican la mayor parte a la agricultura, y su cosecha se regula en 18,000 fanegas de todo grano y 2,000 cántaros de vino. Conf. con término de San Miguel del Valle, Barcial, Villanueva del Campo y el Villar de Roncesvalles. Dist. 11 leguas de la cap. Contr. 3,567 rs. 6 mrs. Derec. enag. 562 rs. 31 mrs.

BOLAS ALTO, Cot. Red. S. de España, prov. de Aragón, part. de Jaca, jurisd. de Asques; 6 habitantes.

BOLAS BAJO, Cot. Red. S. de España, prov. de Aragón, part. de Jaca, jurisd. de Asques.

BOLBAIT, L. S. de Esp., provincia de Valencia, part. de San Felipe. A. O., 181 vec., 615 hab., 1 parr., 1 pósito. El nombre de este lugar es de origen arábigo. Situado sobre un cerro calizo, con calles estrechas y pendientes. Su término se extiende 2 leg. en longitud entre los de Chella y Enguera, y menos de $\frac{1}{2}$ de latitud. A escepcion de las huertas, el suelo es por lo comun ingrato, sembrado de losas, y con poquísima tierra. Cógese en dicho término seda, trigo, maíz, vino, aceite y algarroba, y se cria toda especie de ganado. Dist. 8 leguas de la capital y 2 de San Felipe. Contr. 4,536 rs.

BOLBONA, L. de Esp., prov. de Asturias, conc. de Salas; 4 vec., 17 hab., parroquia de Cermeno (*Véase*).

BOLDIS, L. S. de Esp., prov. de Cataluña, corregim. de Talarn, obisp. de Seo de Urgel. A. O., 26 vec., 88 hab., 1 parroq. Sit. en terreno montañoso, y sus habitantes se dedican a la agricultura. Conf. por el E. con Ginestare y por el N. con la Francia. Produce trigo, centeno y pastos. Dist. 57 horas de Barcelona y 18 de Talarn. Contr. 2,216 rs. 19 mrs.

BOLDU, L. Ab. de Esp., prov. de Cataluña, corregim. de Lérida, obisp. de Seo de Urgel. A. O., 25 vec., 119 hab., 1 parr., 1 pósito. Sit. en una llanura, a 2 leg. S. F. de Balaguér y 2 S. O. de Agramunt. Produce trigo y aceite. Dist. 28 horas de Barcelona y $5\frac{1}{2}$ de Lérida. Contrib. 2,612 rs. 4 mrs.

BOLÉA, V. R. de Esp., prov. de Aragón, part. y obisp. de Huesca. A. O., 380 vec., 1,653 hab., 2 parr., 300 casas, 1 pósito. Sit. sobre una colina baja y suave, a la margen izquierda del río Seton, en el camino real de Anzanigo a Huesca, cerca del arroyo Salado, y muy inmediato a otro

de aguas dulces. Conf. por N. con territorio de Bentué de Rasal, por E. con el de Puigbolea, por S. con el de Plencia, y por O. con el de Quinzano. Produce 10,000 fanegas de trigo, 8,333 de cebada, 333 de avena, 200 de judías, 67,200 arrobas de vino, 4,320 de aceite, 216 de lana, y mantienen sus pastos 2,000 cabezas de ganado lanar, y 1,000 de cabrio. Dista 3 leguas N. N. O. de Huesca y 11 de Zaragoza. Contr. 26,848 rs. 2 mrs.

BOLERA (LA), Barrio de Esp., prov. de Asturias, conc. de Llanes; 5 vec., 19 hab., parroquia de Carranzo (*V. este art.*), inmediato á la iglesia matriz, y al O.

BOLUES, L. de Esp., prov. de Asturias, conc. de Regueras (las), parroquia de Balduno (*V. este art.*). Fue patria de Tirso de Avilés, canónigo de Oviedo en tiempo de Felipe II: escribió mucho de las cosas de Asturias; por desgracia pereció lo mejor, que era una coleccion de inscripciones, epitafios, etc., tanto de romanos, cuanto de los primeros reyes de Asturias.

BOLIBAR, Antegl. de España, prov. de Guipúzcoa, valle real de Leniz, una de las 7 comprendidas en el partido y jurisdiccion de la villa de Escoriaza, obispado de Calahorra; 31 vec., 202 hab., 1 parr. Los vecinos se gobiernan por un *mayoral* que eligen todos los años, el cual goza de jurisdiccion pedánea. Sit. al S., y á $\frac{1}{2}$ legua de dicha villa de Escoriaza, en el fondo de un valle que forman los altos montes de que está rodeado, sino es por N. O., que es su entrada. Produce trigo, maiz, nabos, para mantenimiento del ganado vacuno; centeno, avena, alubia, lino, cuya cosecha es escasa, así como la de castaña, manzana y nuez. Es patria del Teniente General don Francisco Longa, actual Capitan General de Castilla la Vieja, y uno de los primeros voluntarios que se prestaron á servir al Rey y á la patria en la guerra de la independencia, reuniendo los paisanos de las inmediaciones contra las aguerridas tropas de Buonaparte.

BOLIBAR, L. de Esp., prov. de Alava, hermand. y vicaría de Vitoria, arcip. de Armentia, obisp. de Calahorra; 4 vec., 21 hab., 1 parr. Sit. hácia el E. y á 1 y $\frac{1}{2}$ legua de Vitoria. Conf. por N. con Gamiz, por S. con Ullibarri de los Olleros y por O. con Mostrun. Produce toda especie de granos.

BOLIBAR, Pequeño rio de España en la

provincia de Guipúzcoa; se forma del nacimiento de varias fuentes de agua cristalina y ferruginosa que bajan de los altos montes de que se forma el valle, en cuyo fondo está la anteglesia de Bolibar; aqui tiene un molino harinero y 2 puentes para facilitar la comunicacion de los naturales, y dirigiendo su curso de S. á N. llega á Escoriaza que la baña por S., y poco despues se pierde en el rio Deva.

BOLIBAR (V. Cenarrusa).

BOLMENTE (SANTA MARIA DE), Felig. Ecl. y S. de Esp., en Galicia, provincia y obispado de Lugo, jurisd. de Cotonuevo. J. O., 73 vec., 493 hab., 1 parr. Su situacion y productos son iguales á las de Anllo, san Estevan y Coto nuevo, jurisdiccion; y pueden tambien verse en el de Monforte, de donde dista 2 horas S. O. Está ya en los confines de la provincia de Orense, de quien la separa el rio Sil, sobre el cual está la barca de Paradela; y linda con término de Pinol, Santiorjo y Proendos.

BOLMIR, L. R. de Esp., provincia de Palencia, part. de Reynosa, arzobispado de Burgos. Reg. P., 17 vec., 72 hab., 1 parr. Sit. en la hermandad de Enmedio, cerca de los rios Ijarrilla y Ebro, que banan sus término, aquel por O. y este otro por el E. Conf. con los pueblos de Villafria, Retortillo, Requejo y Aldueso. Sus productos son los indicados en el artículo Reynosa. Dista $\frac{1}{2}$ legua de la cabeza de partido. Contr. 273 rs. 4 mrs.

BOLOIS, Ald. Ecl. de Esp., en Galicia, provincia de Lugo, jurisd. de Cancelada de arriba. Es una de las que componen la parroquia de Mosteyro (*Véase*).

BOLÓS, L. R. de España, provincia de Cataluña, subdelegacion de Camprodon, corregim. de Vich, obisp. de Girona. A. O., 12 vecinos, 53 hab., 1 parr. Sit. á la derecha del camino que desde Camprodon conduce al Coll de Fac. Conf. con Salarza junto al rio de su nombre. Produce trigo y legum. Dist. 28 $\frac{1}{2}$ horas de Barcelona y 1 $\frac{1}{2}$ de Camprodon. Contr. 2,664 rs. 18 mrs.

BOLSA (LA), L. de España, provincia de Asturias, concejo de Iviás, jurisdiccion de Sena (*Véase*). 4 vecinos, 17 habitantes.

BOLTAÑA, V. R. de Esp., provincia de Aragon, part. y obisp. de Barbastro. A. O., 238 vec., 948 hab., 1 iglesia col., 1 conv. de religiosos. Sit. á la falda de un cerro sobre el rio Ara, con clima templado y terrene

mont. que produce buen aceite y frutas especiales; tiene algunas fabricas comunes de lana. Dist. 8 leguas de Barbastro. Contr. 13,424 rs. 4 mrs.

BOLTREGA, (STA. CECILIA), Desplado Eclesiástico de España, provincia de Cataluña, corregimiento de Vich. A. O.

BOLÚLLA, L. S. de España, provincia y arz. de Valencia, part. de Denia. A. O., 150 vec., 733 hab., 1 parr., 1 pósito. Sit. en terreno montuoso y áspero. El término se estiende como 1 leg. entre los de Tarbena, Castell de Castells, Guadalest y Callosa; sacan un partido admirable de las hoyadas reducidas á riego y de buena parte de los montes. Las aguas inútiles á los de Bolúlla sirven para regar buena parte de las huertas de Callosa, y lo restante se fertiliza con las de cuatro fuentes llamadas Mayor, Onaer, Miqueta y Montroy. Produce granos, maiz, garbanzos, judías, seda, pasa, higos, garrofas y vino. Dist. 15 leguas de la capital y $\frac{1}{4}$ de la cabeza de partido. Contr. 1,159 rs.

BOLVIR, L. Ab. de Esp., provincia de Cataluña, correg. de Puigcerdá, obisp. de Seo. de Urgel. A. O., 42 vecinos, 207 hab., 1 parr. Sit. en terreno llano, cerca del rio Segre. Conf. por el E. con san Martí, por el S. con Sorigarola, por O. con Saga y por el N. con Guils. Produce centeno. Dista 37 horas de Barcelona y 1 de Puigcerdá. Contr. 5,213 rs. 28 mrs.

BOLLIGA, V. S. de Esp., prov., part. y obisp. de Cuenca. A. O., 125 vec., 490 hab., 1 parr. que tiene por aneja á la de Arrancacepas, y una escuela de primera educacion para ambos sexos, á la cual asiste diariamente el actual cura párroco, quien se ha tomado la molestia de simplificar la enseñanza, y 1 pósito. Sit. en terreno saludable, con abundancia de buenas aguas y carnes, y muy surtido de leña para sí y para los pueblos inmediatos, singularmente para Gascúena (*V. Olmedilla de Liz*). Produce trigo, cebada, centeno, avena, vino, aceite, azafran, patatas y legumbres con abundancia; cosecha de alazor, todo en mayor cantidad que la necesaria para su consumo, y el sobrante se extrae para Cuenca y Valencia. Ind. fabrica de albornoces en que se emplean las mugeres. Dist. 5 leguas N. E. de Cuenca. Contribuye 5,786 reales. 23 mrs.

BOLLO, Jurisd. R. de Esp., en Galicia, prov. de Orense, obisp. de Astorga. Com-

prende 47 poblaciones, y entre ellas 22 parroquias, de cuyos vecindarios damos razon en sus respectivos articulos. Hay 2 Jueces ó AA. OO. iguales en jurisdiccion, 4 Reg., 1 procurador general, 2 diputados y 2 personeros que componen el ayuntamiento. Confina por E. con Castilla la Vieja, de la cual la separa un gran puerto llamado Tresmarrias, adonde vienen á pastar rebaños trashumantes, por N. con la de Valdeorras, por O. con la de Tribes y por S. E. con la de Viana. Tiene de E. á O. tres leguas y $\frac{1}{2}$ de estension, y de N. S. 2 y $\frac{1}{2}$; la atraviesa el rio Jares, que nace en el referido puerto de Tresmarrias, muy abundante de truchas, y la riega otro rio llamado Vibeí, que la divide de la jurisdiccion de Tribes, donde se crían anguilas y otros buenos pescados. La mitad de su terreno está inculto por ser árido y penascoso, mas propio para fieras nocivas que para ganados. Una cuarta parte está plantado de viñas que producen vino de mediana calidad; lo restante produce trigo, aceite, centeno, castañas, patatas, lino, yerba, y todo género de legumbres. La porción correspondiente á la rivera, goza de un clima templado y saludable, pero la inmediata á los puertos es fria y propensa á nieves y heladas que suelen arrebatar el fruto á los labradores. Hay venas de hierro, y se cree que tambien de oro, plata y plomo; pero estan por beneficiar. Para la mas fácil comprension del lector, solo añadiremos que esta jurisdiccion se divide en alta y baja. En la primera no hay mas productos que centeno, patatas, nabos, algun lino y ganados. En la segunda hay, como hemos dicho, vino, aceite y demas producciones que indican mayor benignidad de clima. La industria se reduce á una gran porcion de molinos harineros, telares de lienzo, estopas, picotes y algunas colchas para el uso del pais. Todos estos objetos los llevan á vender el dia 27 de cada mes á la feria de su capital que es la villa de Bollo.

BOLLO (DEL), V. R. de Esp., en Galicia, prov. de Orense, obisp. de Astorga, cabeza de jurisdiccion de su nombre. Dos AA. OO. para toda ella; 27 vec., 131 hab., 1 parroquia (*V. Bollo, jurisdiccion*). Confina con las parroquias de santa Cruz, Fornelos, Coregido, Vilaboa, Tendo y Ntra. Sra. de las Ermitas. Hay en su término una mina de cobre. Contr. 1,178 rs.

BOLLO (SAN MARTIN DEL), Felig. R. de Esp., en Galicia, provincia de Orense, obispado de Astorga, jurisdiccion del Bollo. J. O., 38 vecinos, 146 habitantes, 1 parr. (V. el art. Bollo, jurisdiccion). Contribuye 2,496 rs.

BOLLULLOS DEL CONDADO, V. S. de Esp., provincia y arz. de Sevilla, part. de Niebla. A. O., 950 vecinos, 4,347 hab.; 1 parroquia, 1 convento de Terceros de San Francisco, 1 hospital, 1 pósito, administ. subalterna de loterías. Su situacion y productos se hallarán en el artículo Almonte. Está en terreno llano y tiene una campiña de grande estension abundante de granos, y plantada mucha parte de viñas. Los pastos de su marisma son muchos y buenos, y mantienen bastante ganado vacuno y lanar. Dist. 8 leguas de la capital. Contr. 21,823 rs. 20 mrs. Derec. enag. 10,537 rs. 13 mrs.

BOLLULLOS DE LA MITACION, V. R. de España, provincia y arz. de Sevilla, partido de Aznalcázar. A. O., 321 vecinos, 1,417 habitantes, 1 parr., 1 hospital, 1 pósito. Sit. a 3 leguas de Sevilla; en el Aljarafe; conf. con términos de Gelo, Palomares, y con las haciendas de Torrequemada, Lopus, y Martin Serón. Su campiña es de grande estension y produce toda clase de granos y mucho aceite. Contr. 25,167 rs. 23 mrs.

BOMBURQUET, L. Ecl. de Esp., prov. de Cataluña, corregimiento y obispado de Tarragona. A. O., 2 vecinos, 9 habitantes, 1 parr. Produce trigo, cebada, vino y aceite. Dist. 23 hor. de Barcelona, y 3 $\frac{1}{2}$ de Tarragona. Contr. 611 rs. 4 mrs.

BONAMAYSON, Térm. Red. S. de Esp., en Navarra, merindad de Tudela. Existía el pueblo en el año de 1349 en que el Rey D. Carlos II hizo donacion de él y de la villa de Ablitas á su mariscal Mosén Martin Enriquez de Lacarra. El cardenal Jacinto Bobocard, legado apostólico y despues Pontífice con el nombre de Celestino III, hallándose en Tudela en el año de 1172, dió fin á un largo pleito que sobre las décimas de este lugar llevaban el cabildo de aquella ciudad, y el monasterio de Nuestra Señora de Beruela. Éste, en el de 1232, vendió el lugar y sus términos al Rey D. Sancho el fuerte de Navarra, por 12,000 sueldos. El año de 1549 aun existia; pero se despobló y se mudaron sus vecinos á la villa de Ablitas, cuyo conde que lo es del Montijo, obtiene el señorío de este término.

BONANSA, L. R. de España, provincia de Aragon, partido de Benavarre, obispado de Barbastro. A. P., 48 vecinos, 237 hab. Sit. en terreno de mala calidad y no buen cultivado, cerca del Eséra, é inmediato al nacimiento del rio Isabéna. Confina con Campo, Sopeyra, Morillo de Liéna, Serradui y la Puebla de Roda. Produce trigo, patatas, verduras, lena, ganado y judías de muy buen sabor. Dist. 8 leguas de Benavarre. Contr. 3,356 rs.

BONARES, L. S. de Esp., prov. y arz. de Sevilla, part. de Niebla. A. P., 550 vec., 2,168 habitantes, 1 parr.; 1 pósito. Sit. en una cañada; pero no por eso deja de ser muy sano, sin que en ninguna época haya sufrido epidemias: tiene excelentes aguas, mas su término es muy escaso con respecto á la poblacion, por lo que se ven una porcion de vecinos en la precision de labrar en los de Niebla, Lucena y Rociana sus comarcas. Los naturales son robustos, sanos y aplicados al trabajo. Produce en cantidad sobrante trigo, habas, cebada, garbanzos, maiz, vino, aceite y hortaliza. Ind. 5 fabr. de cal, y 2 de teja y ladrillo. Dist. 11 leguas de la capital. Contr. 15,499 rs. 10 mrs. Derec. enag. 5,744 rs. 8 mrs.

BONASTRE, L. Abad. de España, prov. de Cataluña, corregimiento de Villafranca, obispado de Barcelona. A. O., 83 vecinos, 396 habitantes, 1 parroquia. Sit. en un valle rodeado de montañas: linda por el E. con Vendrell, por el S. con Roda, por O. con Vespella, y por el N. con Monferri. Sus habitantes se emplean en la agricultura, y las mugeres en hacer serones y espuelas de palma. Produce trigo, legumbres, vino y aceite, hay fabrica de aguardiente. Dist. 14 $\frac{1}{2}$ horas de Barcelona, y 4 $\frac{1}{2}$ de Villafranca. Contr. 10,100 rs. 10 mrs.

BONAVAL, Desp. S. de España, prov. de Madrid, part. de Alcalá de Henares.

BONAVIA, Palacio en España, prov. de Aragon, part. de Borja, arzobispado de Zaragoza. Dist. 6 leguas de Borja.

BONELLA, L. S. de Esp., prov. y part. de Leon, concejo de Villamor de Riello. A. O., 20 vec., 97 hab., 1 parr. Sit. entre montes, cerca del nacimiento del rio Orbigio, y á su margen izquierda; conf. con los pueblos de Lahuz, Villayuste, Valbuena y Manzanaeda. Produce granos, legumbres, pastos, lino y ganados. Dist. 7 leguas de la cap. Contr. con el concejo.

BONES, L. de Esp., prov. de Asturias, conc. de Rivadesella, parroquia de Leces (*V. este art.*).

BONESTARRE, L. S. de Esp., prov. de Cataluña, corregim. de Talarñ, obisp. de Seo de Urgel. A. O., 10 vecinos, 46 hab., 1 parr. aneja de Anás. Sit. en terreno montañoso, y sus habitantes se dedican exclusivamente á la agricultura; conf. por el E. con Casibros, por el S. con Lauri, y por el N. con Estahon. Produce trigo, centeno y pastos. Dist. 55 hor. de Barcelona y 16 de Talarñ. Contr. 947 rs. 4 mrs.

BONETE, L. R. de Esp., provincia de Murcia, part. de Chinchilla, obispado de Cartagena. A. P., 241 vec., 897 habitantes, 1 parr., parada de diligencia. Situado en el camino real á 3 $\frac{1}{2}$ leguas de Almansa; tiene dos posadas. Produce trigo, cebada y vino. Ind. un buen lavadero cubierto y cómodo con buena agua; confina con término de Iguerucla, Corralrubio, Alpera y Ntra. Sra. de Belen. Dist. 16 leguas de la capital y 6 de Chinchilla.

BONICAPARRA, Barrio de Esp., prov. de Burgos, partido de Logroño, valle de Ezcarai. Reg. P. (*V. Ezcarai, villa*).

BONICHES, Ald. S. de España, prov., obisp. y part. de Cuenca. Reg. P., 64 vec., 291 hab., 1 parr., 1 pósito. El nombre de esta aldea es de orig. arabigo. Corresponde al marquesado de Moya, cuyo estado se halla hoy en la casa de Villena. Está rodeada de montes pinares, donde cortan madera de construcción. Produce buen trigo y centeno, caza mayor y menor. Dista 8 leg. de la capital. Contr. 1,258 rs. 7 mrs. Derec. enag. 337 rs. 32.

BONIELLES (SAN NICOLAS DE), Parr. de España, prov. de Asturias, concejo y arciprestazgo de Llanera, obisp. de Oviedo; 70 vec., 360 hab., inclusos los de los lugares de Panizales, Vidreda, Carbajal, Mattiella y Peña (la), 2 ermitas. Sit. al O. del concejo y cerca de 2 leg. de Oviedo; conf. por N. con las de Arlós y Sta. Cruz, por S. con la de san Cucao, por E. con la de Ferreños, y por O. con la de Sta. Cruz. Cogen en este distrito 600 fan. de trigo y escanda, 1300 de maíz, 160 de habas blancas, y como 200 carros de yerba. Contr. 427 rs. 9 mrs. Derec. enag. 56 rs. 31 mrs.

BONILLA, V. R. de Esp., prov. y obisp. de Cuenca, part. de Huete. A. O., 65 vec., 280 hab., 1 parr., 1 hosp. y una casa semi-

nario que fundó el ilustrísimo señor don Pedro García de Galarza; obispo que fue de Coria, y natural de esta villa; autor de varias obras teológicas. Situada en una vega cercada de muchos cerros. A la $\frac{1}{2}$ leg. hay un santuario de mucha devoción llamado Ntra. Sra. del Monte; término de Peraleja, cuya festividad se celebra el 8 de setiembre. Produce trigo, cebada; avena, aceite y poco vino. Dist. 2 leg. de la cabeza de partido. Cont. 2,273 rs. 25 mrs.

BONILLA DELA SIERRA, V. Ecl. de Esp., provincia, obisp. y part. de Avila, cabeza del estado de su nombre. A. O., 118 vecinos, 464 hab., 1 parr. con 4 filiales, que son las de Beccidillas, Tortoles, Cabezas y Pajarejos, sus arrabales, 1 conv. de frailes franciscos, 1 pósito. Sit. en clima templado; la bana por el E. el rio Saucedoso, y le cercan montes muy poblados. Produce centeno, patatas, cebollas, ajos, poco trigo y garbanzos; toda clase de ganados. Ind. una fabrica de sayales para el surtido de los frailes franciscos de la provincia de san Pablo. La estension de su término es de 868 fanegas, 150 de tierras cultivadas y 10 de incultas; de las cultivadas 15 de segunda suerte destinadas á trigo, lino, patatas y nabos; 35 de tercera á centeno; fertilidad general, 4 por 1; tierras incultas cultivables de tercera clase 10; que se siembran cada año 50; que descansan dos años 100; empleadas en granos 135; en legumbres 5; en pastos naturales 8; en artificiales 2; tierras concejiles 868; regadías 4; cultivadas por arrendadores 150; de mayorazgos cultivadas 3; de capellanías cultivadas 10. Es pueblo escaso de aguas. Dist. 9 leguas de la cap. Contr. 4,928 rs. 7 $\frac{1}{2}$ mrs.

BONILLO, V. R. de Esp., prov. de la Mancha, part. de Alcaraz, arz. de Toledo. A. M. de primera clase, 1,270 vecinos, 4,854 hab., 1 parr., 1 conv. de frailes Agustinos, 1 pósito. Sit. á la inmediacion de las sierras de Alcaraz, en una elevacion igual á ellas. Temperatura fria y muy sana. Aunque no hay rio tiene valles y cañadas, donde se halla agua en abundancia. Produce granos, ganado y vino. Ind. tejer cáñamo, lino y trageria. Tiene 22 moues poblados de encinas y sabinas propias para la construcción civil y náutica, por lo cual estan destinados al surtido del departamento de Cádiz. En el término de esta villa hay 28 granjas y dos despoblados, de los cuales

hacemos mención en artículos separados; á 2 leguas de distancia está el Santuario de Nuestra Señora de la *Pinilla*, y un oratorio en el sitio real de las Salinas. Celebra feria el 14 de setiembre. Dist. 22 leg. de la cap., 5 de la cab. de part. y 12 N. E. de Segura. De este punto á Minaya hay 7 leg., en cuyo intermedio se hallan Moarras y Munera; igualmente dista 9 leg. de camino milit. de San Clemente, en cuyo tránsito se hallan Munera y las ventas de Alcolea, y 12 de Belmonte, pasando por Villa-Robledo. Contribuye 40,735 rs. 16 mrs. Decrec. enag. 14,994 rs. 20 mrs.

BOÑILLOS, L. S. de España, prov. de Leon. Exento. A. O., 20 vecinos, 97 hab., 1 parr. Sit. á 7½ leg. de Leon, a orillas de un río que se incorpora con el Tuerto. Confina con términos de Prado de Rey, Brimeda, Castillo de los Polvazares y Brazuelo de Prado de Rey. Produce cent., lino, pastos y ganados. Contribuye 917 rs. 2 maravedises.

BOÑJE, Felig. S. de Esp., en Galicia, prov. y obisp. de Lugo, jurisd. de Otero de Rey, J. O., 16 vecinos, 75 hab., 1 parr. compuesta de las aldeas Vigo, Bouzas y Subida. Contr. 219 rs. 3 mrs. Decrec. enag. 79 rs. 2 mrs.

BONO, L. S. de Esp., prov. de Aragón, partido de Benavarre, obispado de Lérida. A. O., 16 vecinos, 68 habitantes. Dista 9 leg. de Benavarre. Contr. 1,118 rs. 22 mrs.

BOÑREPOS, L. S. de España, prov., part. y arz. de Valencia. A. O., 2 Reg. y sindico, 40 vecinos, 210 hab., 1 parr. que tiene por aneja la de Mirambell. Situado en la huerta de Valencia, entre los lugares de Binalesa y Meliana, antes de llegar al de Foyos, en terreno llano y el mejor de dicha huerta, el cual se riega con el agua de la real acequia de Moncada. Confina por N. con dicho pueblo de Binalesa, por S. con Almasera, por E. con la Cruz de Foyos, y por O. con Mirambell. Produce trigo, maíz, judías, seda, chufas, poco aceite, melones, garofas, alfalfa y hortaliza. Dista ¾ de legua de la capital. Contribuye con Mirambell 5,858 rs.

BOÑAR, Jurisd. S. de España, prov. y partido de Leon. Comprende 10 pueblos con alcaldes ordinarios y un A. M., cuyo vecindario y contribucion se hallará en cada uno de ellos, así como su situación y productos. Está en lo interior de las

montañas de Leon. Conf. con la provincia de Asturias. Su territ. es ameno, cercado de altos y asperos montes, cuyas faldas están cubiertas de robles, encinas y otros arbustos; todo cubierto de nieve la mayor parte del año, por lo cual sus moradores se ven precisados á usar zapatos de madera llamados *Madrueñas*. El valle que se dilata por 3 leguas hacia el S. es fértil de todas semillas, aunque lo mas de él se emplea en prados para yerba, cercados de linares y huertas para hortalizas, con copia de fresnos, sauces, chopos y otros árboles. Le cruza á lo largo el río Curueño, que también llaman de Boñar, porque pasa por medio del valle de este nombre.

BOÑAR, V. S. de Esp., prov., part. y obisp. de Leon, jurisdiccion de su nombre. A. M. de primera clase y 2 ord.; 177 vec., 916 hab., 1 parr., mediano caserío, admin. subalterna de rentas. Sit. en la carretera que desde Leon conduce á Ribadesella, á orilla del río Porma; conf. con la vega de Boñar y Cerecedo, de igual situacion y productos que esta. La rodean las montañas llamadas de Leon, y la cruza el río Curueño ó Boñar. No tiene mas que una sola calle y participa de un clima muy frío y de muchas nieves, por lo cual sus naturales usan de zapatos de madera llamados *madrueñas*. En su término nace una fuente medicinal que se usa en baño, y está á la falda de un cerro que llaman Salon, con esposicion al N. Se dice que es útil para el mal de orina y dolores cólicos. El espesado río Curueño atraviesa y fertiliza también todo el valle en que estan situados los pueblos que comprende la jurisdiccion de Boñar, y sus productos iguales ó muy semejantes á los de esta villa. Produce centeno, patatas, nabos, leña y ganados. Mercado los lunes y feria anual el dia 29 de junio. Hay una fuente de agua caliente. Dist. 7 leg. de la cap., y desde Barrio de Ambasaguas hay 4½ horas pasado por Vegaquemada, Palazuelo y vega de Boñar. Contr. 4,742 rs. 20 mrs.

BOÑICES, L. R. de España, prov. y part. de Soria, Sexmo de Luvia, obisp. de Osma. A. P., 7 vec., 35 hab., 1 parr. Sit. en los confines de esta provincia y la de Castilla la Vieja; linda con los pueblos de Nomparedes, Borjabad, Nalay, Bliccos y Castil de tierra. Sus productos se hallaran en el artículo Osma, obispado. Dist. 3 leg.

de la capital. Contribuye 217 rs. 7 mrs. BOO, Conc. R. de Esp., prov., obisp. y part. de Santander, valle de Piélagos; 38 vec., 146 hab., 1 parr. Este concejo se compone del barrio de su nombre y de los de Liencres y Mortera. Dist. 26 leguas de Burgos. Contr. con el valle.

BOO (SAN JUAN BAUTISTA DE), Parr. de Esp., prov. de Asturias, conc. de Aller, obisp. de Oviedo, arcedianato de Gordon; 59 vec., 175 hab., 1 igl. parr. Sit. á orilla del río Aller que desagua en el Candal; confina con términos de Spto Piñera y Moreda. Comprende esta feligresia la aldea de Bustiada. Cogen sus vecinos escanda, maiz, castaña, habas blancas, habas negras y arbejos, avellanas, nueces, manteca y lana. Contr. 449 rs. 8 mrs.

BOO, Barrio R. de España, prov. de Santander, valle de Piélagos; R. P. (*V. Boo, conc.*). Está situado cerca del mar; confina con el Barco de Mogo, san Mateo, Cuyo y Mompía. Tiene un buen monte que suministra pastos para los ganados.

BOOS, L. R. de Esp., prov. de Soria, part. del Burgo, obisp. de Osma. A. P., 40 vec., 169 hab., 1 parr. que tiene por ajea á Escobosa. Sit. á la margen derecha del río Sequillo; conf. por N. con la Mercedera, por E. con Escobosa, por S. con dicho río, y por O. con Santiuste (*V. Osma, obisp.*). Dist. 9 leguas de la cap. Contr. 1,301 rs. 26 mrs.

BOQUEIJÓN (SAN VICENTE DE), Felig. E. y S. de Esp., en Galicia, prov. y arz. de Santiago, jurisd. de Cira. J. O., 41 vec., 197 hab., 1 parr. Su situacion y productos se hallarán en el artículo Villar, (san Miguel). Está á 2 $\frac{1}{2}$ leguas de la cap., cerca del pico Sacro. Conf. con las parr. de Loimil, Orazo, Sergude y Selvas. Contr. 400 rs. Derec. enag. 125 rs.

BOQUINEN, L. S. de España, prov. de Aragon, part. de Borja, arz. de Zaragoza. A. O., 38 vec., 130 hab., 1 parr., 1 erm., 1 hosp., y 1 pósito. Sit. en terreno llano y apacible. cerca del río Ebro, con parte de vega y parte de secano. Riega tambien su término el río Jalón que dista 3 leguas del pueblo. Produce granos, judías, lino, cáñamo, barrilla, vino, aceite, frutas y ganado lanar. Dist. 4 leg. de Borja. Contr. 2,237 rs. 12 mrs.

BORA (SANTA MARINA DE), Felig. E. de España, en Galicia, provincia y arz.

de Santiago, jurisd. de Pontevedra. J. O., 160 vec., 1,036 hab., 1 parr. Situada á la margen izquierda del río Leréz; conf. con Mourente. Sus productos son los mismos que estan descritos en el delicioso pais de Pontevedra (*Véase*). Contr. 3,150 rs. Derechos enagenados 1,530 rs.

BORAU, Valle de Esp., en la prov. de Aragon part. de Jaca. Conf. por O. con el de Aysa, por S. con el interior de Aragon, por E. con el de Camfranc, y por N. con una punta de este mismo valle, que se adelanta hasta el de Aysa y forma la frontera con Francia, de modo que este valle no tiene comunicacion propia con aquella nacion vecina, sino por la garganta de Aysa, pasando antes otro puerto llamado Garganta de Borau, que está $\frac{3}{4}$ de legua mas interior y es malo, estrecho y péneso. No tiene mas pueblo que el de su nombre en una longitud de 3 $\frac{1}{2}$ leguas, $\frac{3}{4}$ de latitud y 8 leguas de circunferencia. Sus límites de O. y E. son dos estribos de la gran cordillera, paralelos entre sí, sin camino ni vereda sino en sus estrechos. El terreno es tan áspero y fragoso como el de sus inmediatos, y las nieves le aislan la mayor parte del año. Le atraviesa el río Lumbier que desagua en el Aragon, en el campo de Jaca. En sus montes solo se descubren minas de cobre.

BORAU, V. E. de España, provincia de Aragon, part. y obisp. de Jaca. A. O., 88 vec., 481 hab., 1 parr. Sit. en el valle de su nombre, regado por el río Lumbier que nace al pié de la montaña de Leopan (*V. Borau, valle*). Dist. 2 leg. de Jaca. Contr. 5,817 rs. 6 mrs.

BORBA, V. de Portugal, provincia de Alentejo, comarca de Villaviciosa; 2 parr., la una con prior y tres beneficiados de la órden de Aviz, y la otra con prior de la misma órden, en las cuales hay 817 fuegos, 3,424 habitantes, casa de misericordia, con 1 hospital y varias capillas, 1 monasterio de monjas. Hay fuera de los muros otras 4 capillas, y á $\frac{3}{4}$ de leg. distante del pueblo un convento de recoletos, rodeado de muchos árboles fructíferos y agrestes, con 4 abundantes fuentes que riegan deliciosas huertas y plantíos de árboles de espino. Tiene fuero. Sit. en un valle regado por muchas y cristalinas aguas que salen de una copiosa fuente, que con dos estanques y muy buenos adornos de arquitectura ocupa parte de

un campo ó salida de la villa por el E. La casa de la Cámara es muy buen edificio y de los más regulares de Portugal. Hay también muy buenas y espaciosas calles. A $\frac{1}{2}$ leg. y á la parte del O. hay otro convento de frailes. El gobierno civil está confiado á 1 juez de fora, 3 vereadores, procurador del concejo, 1 escribano de la cámara, y otros varios oficiales de justicia. Su terreno, compuesto de 3 parroquias y en ellas de 204 vec., produce algun trigo, y cebada, vino, aceite, caza y gan.; muchos sótos, huertas, y plantíos de naranjos y limones; siendo muy notable por estos, y por sus fuentes y adornos, la quinta llamada del general Manuel Bernaldes. En esta villa y su término se fabrican varios paños de color, que salen para el resto del reino.

BORBEN (SANTIAGO DE) (BURBIDA), Felig. Ab. de Esp., en Galicia, provincia y obisp. de Tuy, jurisd. de Redondela nueva. J. O., 248 vec., 966 hab., 1 parroquia. Su sit. y prod. se hallarán en el art. Toutou, y en el de Mososo San-Pelayo. Está al pie del monte de la Mina; conf. con las parr. de Ostras, Amoedo y Pazos de Borben. Contr. 5,024 rs. 16 mrs.

BORBIYOSA, Ald. de España, prov. de Asturias, concejo de Nava, parroquia de Priandi (*P. este art.*).

BORBOTÓ, L. Ord. de Esp., provincia, arz. y part. de Valencia. A. O., 141 vec., 651 hab., 1 parr. Sit. á $\frac{3}{4}$ de leg. N. de la cap. y $\frac{1}{2}$ del Mediterr., á la margen derecha de la acequia de Moncada y Barranco de Carraiget, en un llano todo cubierto de moreras, almendros, olivos, viñas y otros árboles frutales; es fértil en trigo, cebada, alfalfa, aceite, vino, y todo lo necesario para la vida (*P. Benifaraig*). Dist. 51 leguas de Madrid. Contr. 10,044 rs.

BORCHICAYADA, L. R. de Esp., prov. de Soria, part. de Almazan, obispado de Sigüenza. A. P., 30 vec., 53 hab., 1 parr. aneja de Neguillas, á cuya parte S. está situada en clima sano y buenas aguas. Prod. trigo, cebada, avena, garbanzos, guijas, guisantes, lentejas, yerbas, y toda especie de ganados. Dist. 7 leg. de la cap. Contr. 322 rs. 7 mrs.

BORDAL, Ald. de España, provincia de Asturias, conc. de Córvera, de la parr. de Trasona (*P. este art.*).

BORDALBA, V. S. de España, provincia de Aragón, part. de Calatayud, obispado

de Sigüenza. A. O., 140 vecinos, 630 hab., 1 parr. Sit. en lo más hondo de un valle pequeño, pero carece de aguas de regadío; y solo tiene la necesidad para el uso de los alimentos, y bebida de los animales. Prod. trigo, cebada, avena, algo de garbanzos y vino, anís, un poco de azafrán, buenas yerbas y ganado lanar. Ind. 3 ó 4 telares, y arriería de pescado fresco y salado. Es patria de Juan Ramirez, célebre escultor, fundador de la academia aragonesa, con sus tres hijos. Dist. 2 leguas N. de Ariza y 7 O. de la cabeza de partido. Contr. 8,919 rs. 12 mrs.

BORDECORES, L. de España, prov. de Soria, obispado de Sigüenza, partido de Berlanga. Señ. S. y A. P., 25 vec., 123 hab., 1 parr. 1 pósito. Sit. en terreno montuoso, á orillas del río de su nombre que se une con el Escalote, y ambos desagúan en el Duero. Está inmediato á los confines de la prov. de Guadalupe, lindando con términos de los pueblos de Rélo, Caltojar, y Fuente-gelme. Produce granos, pastos, caza y ganados. Dist. 10 leg. de la capital. Contr. 615 rs. 16 mrs. Derechos enagenados 17 rs. 12 mrs.

BORDEGE, L. S. de España, prov. de Soria, obisp. de Sigüenza, part. de Almazan. A. P., 10 vec., 56 hab., 1 parr. aneja de la de Cozcurrita, 1 pósito. Riega su término el arroyo llamado de Moron. Produce trigo, cebada y avena de mala calidad, por ser terreno poco fértil y clima muy frío. Su situación es entre O. y N. de su matriz; su iglesia en un alto, y hay vestigios de haber sido mucho mayor su población. Dist. 7 leguas de la capital, $\frac{1}{2}$ de Almazan y otra $\frac{1}{2}$ de Cozcurrita. Contr. 433 rs. 16 mrs.

BORDILS, L. R. de España, prov. de Cataluña, corregim. y obisp. de Gerona. A. O., 13 vec., 57 hab., 1 parr. Sit. en terreno llano cerca del río Ter; conf. por el E. con Mollet y por el N. con Servia. Produce trigo, legumbres, vino y aceite. Dist. 23 hor. de Barcelona y 3 de Gerona. Contr. 13,227 rs. 24 mrs.

BORDON, L. Ord. de España, prov. de Aragón, part. de Alcañiz, arz. de Zaragoza. A. P., 129 vec., 468 hab., 1 parr., 1 pósito. Sit. entre montañas y sierras, con su vega que se extiende hacia O., de donde le viene un copioso manantial, y así abunda de árboles que dan esquisita fruta. La iglesia

parece del tiempo de los templarios, que poseyeron este territorio. Todo él está acompañado de altos peñascales, y en sus cercanías buenas viñas y algunos olivos, con otras plantas. Fue fundado este pueblo en el año de 1306, con motivo de la mucha concurrencia á la ermita de la Virgen, que es de mucha devoción. Produce trigo, cebada, panizo, judías, manzanas y algun aceite. Dist. 7 leguas de Alcañiz. Contr. 6,488 rs. 8 mrs.

BORDONES (SAN PEDRO DE), Felig. E. de España, en Galicia, provincia y arz. de Santiago; jurisdicción de Lanzada. J. O., 86 vec., 555 hab., 1 parr. Sit. inmediato á la orilla occidental de la ría de Pontevedra; conf. por N. con Lores, por O. con Nantes y Padriñan, por E. con Dorrón y por S. con la referida ría. Sus productos y demas circunstancias se hallarán en el art. Salnes (*Véase*). Contr. 3,300 rs.

BORELA, Felig. S. de Esp., en Galicia, provincia de Santiago, jurisd. de Cotovad. J. O., 21 vec., 93 hab., 1 parr. Sit. entre los ríos Leréz y Caldeas; confina con la parroquia de este nombre, y con las de Aguas Santas y Carballedo Rebordelo. Produce centeno, lino, pastos y ganados.

BOREN (VALL DE NEU), L. S. de Esp., prov. de Cataluña, corregim. de Talarn, obisp. de Seo de Urgel. A. O., 15 vecinos, 48 hab., 1 parr. Sit. en terreno montuoso, y sus habitantes se dedican á la agricultura. Pasa por él el río Noguera y el camino para Francia. Produce trigo, centeno y pastos. Dist. 58 horas de Barcelona y 19 de Talarn. Contr. 1,255 rs. 14 mrs.

BORES, L. R. de España, prov. y part. de Santander, obisp. de Oviedo, valle de Penamallera. Reg. P., 60 vec., 314 hab., 2 parroquias que comprenden los lugares de Robriquero, Hontámio y Colosia (*V. el art. del Valle*). La situación local de estos 4 pueblos es algo desagradable, porque todos ellos se hallan en rocas escabrosas; pero son muy amenas las campiñas que desde ellos se descubren, en las cuales son muy precoces los campos en las primaveras. Su temperatura es tan suave, que ni aun en las estaciones rigurosas de invierno baja el termómetro de Reaumur 1 grado por bajo de cero, ni en el verano pasa de 29 grados. En término de este pueblo hay dos puentes, llamado el uno de Llés y el otro el puente Viejo; el primero está sobre el

rio Déva y el segundo sobre el Cares, y ambos confluyen en la Veguita llamada *Bellés*, dirigiendo su curso de O. á E. hasta el mar y desembocadura de Unquera. Produce maíz, patatas, habas y otras varias legumbres; castañas, avellanas y nueces; se cria toda especie de ganados. Industria, fabricar manteca y queso de que hacen comercio, como tambien de avellanas y de la pesca de truchas y salmones de sus ríos. Hay fuentes termales en Llés, de las cuales se hace poco uso por ser ignoradas. Dist. 34½ leguas de Burgos. Contr. con Liébana.

BORES, L. de Esp., prov. de Asturias, conc. de Ponga; 14 vec., 59 hab., parroquia de San Ignacio de Loyola (*V. este art.*).

BORES, Cot. Red. S. de España, prov. de Santander, part. de Liébana, valle de Cereceda. Reg. P., 14 vec., 58 hab., 1 parr. Sit. á orilla de un arroyuelo que desagua en el río Deva; conf. con término de Bada, Señas, Campollo y Toranzo (*V. Liébana con quien contribuye*). Dist. 25½ leguas de Burgos.

BORGELIN, Desp. R. de España, prov. y partido de Toledo.

BORGOÑA, (BAILIA DE CORNELLA), L. R. de España, prov. de Cataluña, corregim. y obisp. de Gerona. A. O., 12 vecinos, 53 hab., 1 parr. Sit. al E. de Bañolas sobre unos cerros no muy altos; confina por N. con Puigpalter, por O. con Bañolas y por S. con Cornellá. Produce trigo, legumbres, vino y aceite. Dist. 22½ hor. de Barcelona y 2½ de Gerona. Contr. 3,010 rs. 5 mrs.

BORINES (SAN MARTIN), Parroquia de Esp., prov. de Asturias, conc. y arcip. de Piloña, arcedianato de Villaviciosa, obisp. de Oviedo; 256 vecinos, 1,064 hab., 1 iglesia matriz y 6 capillas ó ermitas. Sit. en terreno desigual pero fértil, alto, despejado y solano, y por eso muy saludable; en el ángulo N. E. del concejo, en la falda O. del monte Suebe y en la meridional del collado de la Llama, confina con el concejo de Colunga, por N. con la parr. de Libardon de dicho concejo de Colunga, por S. con la de San Roman, mediando la sierra Cayon, y con las de Vallobal y Miyures; por E. con esta misma y la de Cereceda, mediando el monte Suebe, y por O. con las de Anayo y Pintueles, extendiendo sus términos de N. S. como ¾ de legua y 1 de E. á O.; la atraviesa por el medio el pequeño río Aguin, el cual bajando del collado

de la Llama, y corriendo de N. á S. al salir de esta parroquia, divide los términos de la de San Roman, de las de Vallobal y Miyares, y desemboca luego en el principal, frente á las Huelgas. Se compone esta felig. de los 5 lugares y 1 coto siguientes: Borines con 61 vecinos, Moñio, Cadanes, San Felix, Sieres y Biao, coto. Este último ocupa $\frac{1}{2}$ legua de N. á S. y casi una de E. á O.; se halla al O. del rio Aguin ó de la Tejera con quien linda por E.; por N. con la sierra que llaman Micaballar, por S. con el lugar de Cadanes y por O. con el monte de Pedroso. Los habitantes de esta felig. padecen bastante miseria por falta de industria, docilidad y aplicacion; emigran facilmente á Castilla; casanse y abandonan á temporadas sus familias; multiplicanse los consumidores y no la agricultura; como quiera que el terreno, aunque poco cultivado, y por lo frecuente que es en él la marga, pudiera abonarse en gran manera; es fecundo y el mas á propósito para escanda. El carbon de piedra que se descubre aquí con abundancia, pudiera proporcionarles nuevos medios de subsistir. Un ramo principal de su industria es la cria de ganado cabrio, lanar, vacuno, caballar y de cerda, que alimentan en el monte de Suebe, inmediato por E. á algunas de sus poblaciones; rico y fértil en pastos de los mas sazonados de Asturias; es muy encumbrado y disfruta de las benignas influencias del occidente, del cual dista $1\frac{1}{2}$ leg.; aquí tienen sus majada y praderias, aunque tampoco saben aprovecharse de tan bellas proporciones para sacar toda la utilidad posible. Su cosecha asciende anualmente á 1,000 fanegas de escanda, 800 de maiz, 280 de habas, 1,000 de castaña, 50 arrobas de pera, 75 de cereza y recogen algo de lino; erian 180 corderos, 24 cabritos, 190 lechones, 170 jatos, 8 potros y hacen 80 cántaras de sidra. Dist. $1\frac{1}{2}$ legua de la villa del Indiesto, capital del conc. Contr. 1,006 rs. 27 mrs. Derec. enag. 44 rs. 23 mrs.

BORJA, Part. de Esp., prov. de Aragon. Consta de 30 pueblos, granjas, coto red. y despoblados; cuyo vecindario podrá verse en sus respectivos artículos. Conf. por N. con el Ebro, por E. con el partido de Zaragoza, por S. con el de Calatayud, y por O. con Soria y el partido de Tarazona. Este corregimiento abunda de todo género de frutos, á pesar del corto número de lugares

que le componen, situados casi todos ellos cerca de la capital y en las inmediaciones del Ebro. El centro de este part. se estiende hácia el O. por un llano despoblado, que no puede recibir las aguas del Canal Imperial donde se hallan los dos pueblos del Pozuelo y Fuen de Jalon, cercados de pequeñas lomas de yeso, mezclado con alabastro de razonable blancura. En estos llanos, ademas de las yerbas aromáticas, propias de aquel clima, se encuentran la *Sideritis Spinosa*, varios cistos y una especie nueva de *Astrágalo* con el caliz hinchado á manera de vejiga, el cual es mas frecuente cruzando desde la laguna salada de Agón á Gallúr. Riega una gran parte del terreno de las inmediaciones de Borja, el rio Huecha y otros manantiales que nacen en el contorno; el Jalon y el Tauste. Los productos ordinarios son trigo, cebada, granos menores, judías, lino, cáñamo, barrilla, vino, aceite, alguna miel y ganados. Su industria se reduce á telares de lana para el consumo ordinario del pais.

BOEJA (**BALZORE**), C. R. de España, prov. de Aragon, cab. de part. de su nomb., obisp. de Tarazona. A. M. de segunda clase, vicaria foránea, 809 vecinos, 3,701 hab., 1 iglesia colegiata y otras 2 parrr., 4 conv. de frailes, 2 de monjas, 1 hospital de caridad, 1 pósito, caja de correos y administracion subalterna de loterías. Sit. á la falda de una colina, en pais frio, cerca de las sierras del Moncayo, tiene una deliciosa campiña cuyos frutos, particularmente las carnes, pasan por las mas delicadas de Aragon, especialmente las que se crian con los pastos salitrosos del monte de la Muela, donde hay mucha copia de plantas maritimas, como salsolas, frankenias y otras. Riega una gran parte de su territorio el r. Huecha, y otros manantiales que fertilizan 2,214 cahizadas, y otras 850 que se riegan con el agua sobrante del estanque que hay en el término de Porroyo. La colegiata que se llama de Santa Maria, fue erigida por bula del Papa Nicolao V., año de 1,449, y se compone su cabildo de 8 canónigos, 6 capellanes canónigos, 8 raciones, 3 capellanes racioneros y 8 beneficiados. Han sido señores de ella dos Sumos Pontífices, muchos cardenales, y el bien aventurado San Francisco de Borja. En esta ciudad celebraron cortes los aragoneses el año 1,134, para elegir rey á don Ramiro el II, llamado el

Monge, sucesor de su hermano don Alonso I el Batallador. Celebra feria franca todos los años el 8 de setiembre. Las cosechas ordinarias de esta ciudad, reguladas por quinquenio, ascienden á 5,000 cahizes de trigo, 1,000 de ceb., 500 de otros granos, 100 de judías, 2,100 arrobas de aceite, 4,160 de lino, 5,400 de cañamo, 500 de cera, 300 de miel, y 51,000 cántaros de vino, frutas y hortalizas. Ind. 10 molinos de aceite. Es ciudad de voto en córtes, y tiene por armas, en escudo blanco, un castillo con 3 torres, sobre peñas, con un buey pasante de gules en campo de oro, con collar y campanilla de plata, y al timbre una corona imperial. Dista 15½ hor. de Zaragoza y 7½ S. E. de Tarazona. Contr. 30,651 rs. 16 mrs.

BORJABAD, L. S. de España, prov. de Soria, obisp. de Sigüenza, part. de Almazan. A. P., 30 vec., 112 hab., 1 parr. de quien son anejas las de Valdespina y Velaclá; 1 erm., 1 pósito. Sit. en las inmediaciones de Nepas, al pie de una sierra y cerros que le dominan por el S., y desde esta parte hacia el N. hay una gran llanura, y le cerca una alameda, á cuyas inmediaciones nacen muchas fuentes. País muy frío. Produce trigo, cebada, cent., avena, yeros, lentejas, guijas, patatas y verdura. Ganado lanar, fino y churro, algo de vacuno, yeguar y de Cerda. Dista 7 leguas de la cap. Contr. 687 rs.

BORJAS y PARTE REAL DE CASTELLOTS, V. R. de España, provincia de Cataluña, corregim. y obispado de Lérida. A. O., 295 vecinos, 1,173 hab., 1 parroquia, 1 convento de frailes carmelitas, 2 posadas, 1 pósito. Sit. en los conf. S. del valle de Urgél, en la carretera que conduce desde Lérida á Montblanch; terr. llano y escaso de aguas, como todos los del llano de Urgél, por lo que los vecinos se surten de balsas. Produce trigo, vino y aceite. Dista 28 hor. de Barcelona y 5 de Lérida, en cuyo interm. se encuentran los pueblos de Margalef y Junclá. Contr. 21,696 rs.

BORJAS (NOVAS), V. S. de España, Provincia de Cataluña, corregim. y obisp. de Tarragona. A. O., 193 vecinos, 629 hab., 1 parr. Su situacion y productos se hallarán en el artículo Alforja. Produce trigo, ceb., vino y avellanas. Ind. fabrica de aguardiente. Dista 26 horas de Barcelona y 5 de Tarragona. Contr. 15,058 rs., 2 mrs.

BORJE, V. R. de España, provincia de

Granada, partido y obispado de Málaga. A. P., 375 vecinos, 1318 hab., 1 parroquia, 1 pósito. El nombre de esta villa es de orig. arabigo. Sit. casi al N. de la cab. de part., á ½ legua N. O. de Almáchar. Produce en abundancia pasa y vino, y aceite con escasez. Dist. 2 leguas de Colmenar. Contribuye 11,233 rs. 2 mrs.

BORLEÑA y SARCEDILLO, Cot. Red. R. de España, prov., obispado y partido de Santander, valle de Toranzo. R. P., 50 vecinos, 222 habitantes, 1 parr. que tiene por aneja la de Sarcedillo. Dist. 16½ leguas de Burgos. Contr. 494 rs. 16 mrs. Derechos enagenados 379 rs. 6 mrs.

BORMATE, Ald. S. de España, prov. de Cuenca, part. de San Clemente, obispado de Cartagena, Estado de Jorquera, en cuya jurisdiccion está situada á la orilla izquierdá del Jucar. Conf. con los pueblos de Abengibre, Golosalbo, y el des pobl. de Puente de Torres. Dista 12 leguas de la cabeza de partido, 4 de Iniesta, en cuyo intermedio se hallan Golosalvo y Cenizate, y 1 de Jorquera, con quien contribuye.

BORMUJOS, V. S. de España, provincia y arz. de Sevilla, partido de San Lucar la Mayor. A. O., 117 vec., 543 hab., 1 parr., 1 pósito. Situada á 7 leguas de Sevilla, entre S. Juan de Alfarache y S. Lucar la Mayor. Confina con términos de Tomares, Tablanes y Umbrete. Produce toda clase de granos, y mucho aceite. Contribuye 9,722 rs. 28 mrs. Derec. enag. 324 rs. 14 mrs.

BORNAZAL, L. de Esp., provincia de Asturias, conc. de Cangas de Tineo, arci-prestazgo de Sierra, de la parr. de Linares del Acevo (V. este art.).

BORNEYRO (SAN JUAN DE), Felig. R. de España, en Galicia, prov. de Santiago, jurisd. de Soneyra. J. O., 78 vec., 319 hab., 1 parroquia. Situada en terreno montuoso, cerca del rio de la Puente; confina con las parroquias de Allo, Pazos, Anos y Santa Elena, donde está uno de los puentes sobre dicho rio. Prod. centeno, patatas, pastos y ganados. Contr. 1,000 rs.

BORNEYROS, Ald. Ab. de España, en Galicia, provincia, obispado y jurisdiccion de Lugo. Es una de las que componen la parroquia de Santa Comba (Véase).

BORNOS, V. S. de Esp., prov. de Cadiz, arz. de Sevilla, partido de Jerez de la Frontera. A. M. de primera clase, con 2 ordinarios, tribunal eclesiastico foráneo;

1408 vec., 5,210 hab., 1 parr., 1 convento de frailes Franciscos, otro de Gerónimos, y otro de monjas Franciscas. Hay administracion, contaduría y depositaria de efectos estancados, 2 hospitales, 1 posito, y un castillo antiguo. Sit. á la falda E. de unas colinas que se estienden de S. á O. Corre á su inmediacion el rio Guadalete de N. á S. Abunda de excelentes aguas potables, y con particularidad de un manantial que da impulso á 7 molinos harineros, y fertiliza las muchas huertas del contorno. Tiene tambien una fuente mineral muy eficaz para la curacion de úlceras y otras enfermedades cutáneas: clima saludable; y tanto, que en las pasadas epidemias se vió libre, en medio del general estrago de la Andalucía. Territorio corto; pero produce trigo, cebada, garbanzos, habas, y otras semillas. Hay un escaso plantío de olivos, y una hermosa rivera de huertas, y cuyas frutas y legumbres son excelentes. En una sierra poco elevada, que domina el pueblo y su campiña, se crían muchas yerbas aromáticas. Ind. 2 fabricas de alfarería, 4 molinos de aceite. El convento de Clarisas de esta villa fue fundado por el Beato Juan de Rivera, Arzobispo que fue de Valencia. A 1 legua de distancia N. estan los vestigios de la antigua ciudad de *Carissa Aurelia*; y se encuentran antigüedades y medallas acuñadas allí, que tienen por el anverso una cabeza coronada, y por el reverso un hombre á caballo con las siguientes letras *CARISSA*. Dist. 12 leguas de Sevilla, 11 de Cádiz, y 7 de Jerez de la Frontera. Celebra feria el 1.º de Setiembre. Contr. 72,596 rs. 18 mrs.

BORONA, Desp. R. de España, prov. y part. de Avila, Sexmo de Covalada. Dist. 1½ legua de la capital.

BORONDES, Ald. de España, prov. de Asturias, concejo de Grado, parroquia de Bascones (*V. este art.*).

BOROX, V. Ord. de España, prov. y partido de Madrid, arzobispado de Toledo. A. O., 340 vec., 1,468 hab., 1 parr., 2 erm., 1 pósito. Sit. en la entrada de unas colinas y valle que salen al rio Tajo, á distancia de 1 leg. hácia el real sitio de Aranjuez. Terr. fértil, muy abundante de aguas, aunque no son potables. Produce granos, aceite, vino, hortaliza, ganado lanar y yeso de varias clases; se encuentra allí la piedra de Santa Maria, que es excelente para los cri-

soles, y se cree ser única en la provincia. Celebra feria el dia 28 de agosto. Dist. 5½ leguas S. de la capital, 2 de Aranjuez y 5 de Toledo, y confina con los pueblos de Pantoja, Esquivias y Seseña. Contribuye 27,181 rs. Derec. enag. 11,027 rs. 23 mrs.

BOROVIA, V. S. de España, prov. de Soria, Exenta, obispado de Osma. A. O., 139 vecinos, 725 hab., 1 parr., 1 pósito. Sit. en los límites que dividen esta diócesis de la de Zaragoza, al pie de la sierra del Tablado. Confina con los pueblos de Torre la Paja, Ciria, Beraton y Ermita de los Remedios (*V. Osma, obispado*). Dist. 7 leg. de la capital. Contr. 6,488 rs. 24 mrs.

BORTEDO, Conc. R. de España, prov. y obisp. de Santander, partido de Laredo, valle de Mena; 53 vecinos, 223 hab., 1 parr. Se compone de los barrios de Antuñano, Bárcena y Berron. Dist. 21½ leg. de Burgos. Contribuye con el Valle.

BORZADO, Ald. S. de España, en Galicia, prov. y obisp. de Lugo, jurisd. de Cervantes. Es una de las que componen la parroquia de Dorna (*Véase*).

BORRA (LA), L. de España, provincia de Asturias, conc. de Salas; 7 vec., 34 hab., parroquia de Ardisaldo (*Véase*).

BORRAXEYROS, Felig. S. de España, en Galicia, prov. de Santiago, jurisd. de su nombre, obisp. de Lugo. J. O., 60 vec., 278 hab., 1 parroquia que tiene por anejos Conso y Cabanelas. Situada en terreno montañoso, á 1¼ hora de Ventosa, en el camino carretero que conduce desde Mellid á aquella villa; riegan su término varios arroyos, pero es sumamente escaso de productos, los que se reducen á centeno, maiz, trigo y patatas. Contr. 630 rs.

BORRASA, L. S. de España, prov. de Cataluna, corregim. de Figueras, obispado de Gerona. A. O., 115 vecinos, 516 hab., 1 parr., parada de diligencia. Situado en terr. llano; conf. por el E. con Vilamalla, por el S. con Garrigas, y por el N. con Palol. Está en la carretera que conduce de Barcelona á Francia. Produce trigo, legumbres, vino y aceite. Dist. 28 horas de Barcelona y 2 de Figueras. Contribuye 12,358 rs. 11 mrs.

BORRASTRE, L. S. de España, prov. de Aragon, partido de Jaca, obispado de Barbastro. A. O., 11 vec., 45 hab., 1 parr. Sit. á la margen derecha del rio Ara; conf. con térm. de Fiscal, San Juste, Javierre

y Arrés. Sus productos son muy semejantes á los indicados en la cabeza de partido. Contribuye 671 rs. 6 mrs.

BORREDAS, L. de España, provincia de Asturias, concejo de Salas, 10 vecinos, 43 hab., parroquia de Cermeño (*Véase*).

BORRENES, Ald. S. de España, prov. de Leon, partido de Ponferrada, merindad del Bierzo. A. M. de primera clase con dos ordinarios, 109 vecinos, 449 hab., 1 parr., 1 santuario, 3 capillas, 1 hosp., 1 pósito. Sit. en una llanura rodeada de alturas, que en el invierno le surten de escesivas aguas. A $\frac{1}{2}$ legua al E. hay un castillo llamado de Cortatelo, propio del marques de Villafraña, término de Villavieja, donde hay una mina de alcohol. A igual distancia S., otra vena de excelente hierro. A $\frac{1}{2}$ legua, un lago que está en medio de los lugares de Carucado y Lago; abunda de anguilas y aves acuáticas, y desagua en el Sil. Produce trigo, centeno, cebada, vino mediano, lino, legumbres y frutas. Ind. telares caseros de lino y lana. Sus habitantes se dedican al plantío de arboles; pero carecen de instruccion por falta de escuelas de primeras letras. Dist. $2\frac{1}{2}$ leg. de la cabeza de partido. Contr. 6,498 rs. 22 mrs. Derec. enag. 874 rs. 12 mrs.

BORRES (SANTA MARIA DE), Parr. de España, prov. de Asturias, conc., arcip. y arcedianato de Tineo, obisp. de Oviedo, jurid. de Sangonédo; 20 vec., 112 hab. en toda la parroquia, 1 iglesia parroquial, 1 hospital para peregrinos. Sit. en la falda meridional de la sierra ó cordillera que de E. á O. atraviesa el concejo, en un llano que forma dicha sierra, con una vista muy amena, como que se registra desde él una gran parte del concejo. Confina por N. E. con la de Bustiello, por S. con la de Goñedo, y por O. con la de Cerredo, extendiendo sus términos $\frac{1}{2}$ cuarto de legua de N. á S., y $\frac{1}{2}$ de E. á O. El terreno está casi raso de árboles, y las tierras de labor son de mediana calidad para centeno y maiz, muy buenas para patatas, y no deja de cogerse algo de centeno y mijo. Los vecinos de esta feligresia se hallan distribuidos en los lugares de Borres y Sambilismo, los cuales pertenecen al coto de Sangonédo. Dist. $1\frac{1}{2}$ leg. de la V. de Tineo.

BORRES, L. de Esp., prov. de Asturias, concejo de Tineo, jurid. de Sangonédo;

13 vecinos, 57 habitantes, parroquia de santa María de Borres (*V. este art.*).

BORRES, L. S. de España, provincia de Aragon, partido y obisp. de Jaca. A. O., 16 vec., 52 hab., 1 parr. Sit. á 2 leg. de Jaca; conf. con término de Larres, Fravea y Espuendelas. Sus productos son los indicados en la cabeza de partido. Contr. 1,342 rs. 14 mrs.

BORREYROS (SAN MARTIN DE), Felig. R. de Esp., en Galicia, prov. y obisp. de Tuy, jurid. de Bayona. J. O., 143 vec., 609 hab., 1 parr. Situada en terreno muy montuoso y poblado de arboles, al pie de las montañas de Sereijo y cerca del rio Ramallosa que desagua en el mar, en frente de las islas Estelas. Conf. con las parr. de santa Cristina, Belesar, Donas y Mañufe. Sus productos son los indicados en el artículo de la jurisdiccion. FERIA de ganado el 21 de cada mes. Contr. 6,463 rs. 6 mrs. Derec. enag. 715 rs. 4 mrs.

BORRIFANS (SAN PEDRO DE), Ald. R. de Esp., en Galicia, prov. y jurid. de Betanzos, sujeta al corregimiento de la cap., arz. de Santiago; 95 vec., 484 hab., 1 parr. Este pueblo forma, en la mayor parte, una especie de valle poblado de varias clases de arboles; entre los montes de la Teeyra, y san Gregorio por el S. E., los de Bascoy y Alto paso al O., los de Edreira y Dordaña ó Coto dos Leiros al N., y los de Cabruy y Bascoy al S. Tiene $\frac{1}{2}$ legua de largo y $\frac{1}{2}$ de ancho de N. á S. Los naturales son muy agradables y atentos; se visten y alimentan muy bien, porque son laboriosos y bien inclinados. Confina por E. con san Martín de Cabruy y san Pedro de Filgueira da Barranca, por N. con san Mamés de Braga y santa María de Dordaña; por O. con santa Eulalia de Probaos y Santiago de Bascoy, y por S. con esta misma y la de Cabruy que son un solo beneficio. Todos de iguales ó semejantes productos, con las excepciones que se dirán en sus artículos respectivos, y son tojos, queiroas y felgazanzas que llaman aquí silvas, trigo, maiz, centeno, avena, legumbres, pocos y malos pastos donde se cria algun ganado lanar y vacuno y cabriño. Ind. 4 molinos harineros á que dan movimiento las aguas de un arroyuelo que nace en la sierra de Cabruy, y reuniéndose con otros va á desaguar al O. del Burgo, cerca de la Coruña. Contr. 612 rs. 2 mrs.

BORRIOL, V. S. de España, prov. de Valencia, partido de Peñíscola. A. O., 520 vecinos, 1,729 hab., 1 parr., 1 hospital, 3 erm., 1 escuela de primeras letras y una copiosa fuente. Sit. en el camino real de Valencia á Cataluña, en terreno barrancoso y de monte, pero escaso de aguas, y no muy abundante en frutos. Produce vino, higos, aceite, algarroba, frutas y hortaliza. Dist. 5½ horas de Nules y media entre estos dos pueblos el de Villareal y algunas casas de campo, á derecha é izquierda del camino. Celebra mercado todos los jueves de cada semana. Sus naturales son inclinados á la agricultura, aunque la mayor parte se aplica á la arriería, y las mugeres á blanquear lienzo é hilo. Circunda todo el término una sierra que llaman del mismo nombre de Borriol, y al pie de ella hay una gran vega poblada de algarrobos, higueras, almendros, moreras y viñas. La cosecha principal es la de garrofas y vino esquisito, la de trigo y aceite es menor; pero la de lino, cañamo, garbanzos, almendra y seda es mediana. Hay en esta villa, ruinas y pedazos de columnas, algunas de ellas con inscripciones del tiempo de los romanos y cartagineses, que denotan su antigüedad. En la ermita de San Vicente Ferrer hay una piedra en la cual estan escritas unas palabras que dicen: *Sobre esta piedra y puesto predicó san Vicente Ferrer*. Cerca de ella y á $\frac{1}{2}$ de legua de la villa en el Barranco que llaman de *Cominells*, hay una mina de plata que se benefició en algun tiempo, y hoy está cerrada. Dist. 10 leg. de la capital y 9 de la cabeza de partido. Contr. 24,347 rs.

BOSENDE, Ald. de España, en Galicia, prov. y obisp. de Lugo, jurisd. de Monterroso. Es una de las que componen la parr. de Arguiz (*Véase*).

BOSENDE, Ald. Ab. de España, en Galicia, prov., obisp. y jurisd. de Lugo. Es una de las que componen la parr. de san Pedro Fiz de Muja (*Véase*).

BOSINDRE, L. de Esp., provincia de Asturias, conc. de Valdés; 11 vec., 49 hab., parr. de San Pedro de Paredes (*Véase*).

BOSMARTIN, Ald. de Esp., prov. de Asturias, concejo de Tineo; 3 vecinos, 14 hab., parroquia de San Mamed de Nieres (*V. este art.*).

BOSMORZO, Braña de Esp., prov. de Asturias, concejo de Valdés; 8 vecinos, 35

hab., parr. de Santa Maria de Cadavedo (*Véase*).

BOSOST, V. R. de Esp., provincia de Cataluña, corregim. del valle de Arán, obispado de Urgel. A. O., 165 vec., 637 hab., 1 parr. Su situacion, productos é industria (*V. el art. del Valle*). Dist. 59 $\frac{1}{2}$ de hora de Barcelona y 3 de Viella. Contr. 4,748 rs. 25 mrs.

BOSQUE, V. R. de Esp., provincia de Granada, partido de Ronda, obispado de Málaga. A. P., 286 vecinos, 964 habitantes, 1 parr., 1 palacio arruinado de los duques de Arcos. Produce leña, bastante maiz y aceite, pocos granos y ganados. Dist. 1 leg. de Grazalema y 5 horas de camino militar, en cuyo intermedio está Benamabona. Contribuye 9,304 rs. 2 mrs.

BOSQUE, Ald. S. de Esp., en Galicia, prov. de Lugo, jurisdiccion de Coto viejo y una de las que componen la parroquia de Piñeyra de Gandara (*Véase*).

BOSQUE ANTIGUO, L. R. de España, provincia, obisp. y partido de Santander, merindad de Trasmiera, junta de Cudeyo. Proc. P., 30 vecinos, 144 hab., 1 parr. Sit. á orilla del rio Ballastra que desagua en el rio Miera y Carret, que conduce desde Santander á San Miguel de Arás; conf. con término del valle de Hoz, Anero, Término, la Concha y Líaño. Produce granos, legumbres, liño, pastos y ganados. Dist. 28 $\frac{1}{2}$ leguas de Burgos. Contribuye con la junta.

BOSTIBAYETA, Pequeño rio de Esp., en la prov. de Alava; es voz vascongada que vale lo mismo que concurrencia de 5 rios; nace en los montes del mismo nombre, jurisd. de la villa y hermandad de Villarreal de Alava, y despues de haber corrido sus térm., se incorpora, cerca del monte Zarragoa, y lugar de Urrumaga, con otras considerable aunque sin nombre particular, el cual entra en el Zadorra en la jurisd. de Mendivil; abunda en truchas, anguilas y otros peces.

BOT, V. R. y Ord. de Esp., provincia de Cataluña; corregimiento y obispado de Tortosa. A. O., 140 vec., 553 hab., 1 parr. Sit. en terreno montañoso; tiene una hermosa huerta regada por el riachuelo San Antonio. Produce trigo, vino, aceite y hortaliza. Dist. 42 horas de Barcelona y 10 de Tortosa. Contr. 13,191 rs. 18 mrs.

BOTA EL HORNO, L. R. de España, prov., obispado y part. de Avila, Sextmo

de la Vega. A. P., 1 vecino, 5 hab. Situado cerca de los confines de esta provincia con la de Valladolid, no lejos de la margen derecha del Adaja, lindando con términos de Don-Yerro y Tolocirio. Produce trigo, centeno, garrofas, vino y pastos. Dist. 10 leguas de la capital. Contr. 125 rs. 18 mrs.

BOTARELL, L. R. de Esp., prov. de Cataluña, corregim. y obispado de Tarragona. A. O., 92 vecinos, 447 hab., 1 parr. Su situación se hallará en el art. Cambrils. Produce trigo, cebada, vino y aceite. Dist. 25 $\frac{1}{2}$ horas de Barcelona y 5 de Tarragona. Contr. 10,195 rs. 2 mrs.

BOTARTAR, Desp. Ab. de Esp., prov. de Aragón, part. de Jaca. A. O.

BOTAYA, L. Ab. de Esp., provincia de Aragón, partido y obisp. de Jaca. A. O., 46 vecinos, 178 hab., 1 parr. Sit. á 2 leguas de Jaca, y de los mismos productos. Está en la inmediación del río Alta-Sobre; conf. con término de Argués, Enna, Osia y San Juan de la Peña. Contr. 3,132 rs. 10 mrs.

BOTAYUELA, Desp. Ab. de España, prov. de Aragón, part. de Jaca. A. O.

BOTIJA, V. Ord. de Esp., provincia de Extremadura, part. de Mérida, priorato de San Marcos de Leon. A. O., 70 vecinos, 267 hab., 1 parr. Su situación se hallará en el artículo Montanches (*Véase*). Riega su término el río Tamuja. Produce trigo, cent. y cebada, aunque con escasez. 1 dehesa de arbolado. Dista 17 leguas de la capital, 2 de Montanches, 4 de Trujillo, 5 de Cáceres y 42 de Madrid. Contr. 2,093 rs. 16 mrs.

BOTO, Junta R. de España, prov. y obisp. de Santander, partido de Laredo. Comprende 12 pueblos, cada uno con Procurador P. sujeto al A. M. que hay para toda ella. Sus vecindarios se hallarán en sus respectivos artículos (*V. la descripción general de la prov. y el art. Secadura*). Contr. 1,868 rs. 20 mrs.

BOTORRITA, L. S. de Esp., prov. de Aragón, partido, corregimiento y arz. de Zaragoza. A. O., 57 vec., 228 hab., 1 parr. Sit. a orilla de un riachuelo que desemboca en el Ebro; conf. con término de los pueb. de Mozota, Torrecilla de Valmadrid y Maria. Sus productos son los indicados en el artículo Zaragoza, de donde dista 4 leg. Contr. 3,803 rs. 16 mrs.

BOU, L. de Esp., provincia de Asturias, concejo de Ivias; 11 vec., 43 hab., parr. de San Antolin (*Véase*).

BOUCISCA, Ald. S. de Esp., en Galicia, provincia de Lugo, jurisd. de Buron y una de las que componen la parroquia de Santa Maria de Piñeyra (*Véase*).

BOUGA (LA), L. de Esp., provincia de Asturias, conc. de Salas; 15 vec., 67 hab., parr. de Arcellana (*Véase*).

BOUJE, Ald. S. de España, en Galicia, prov. y obisp. de Lugo, jurisd. de Deza. Es una de las que componen la parr. de San Pedro da Gesta (*Véase*).

BOULLÓN (SAN MIGUEL DE), Felig. E. de España, en Galicia, prov. de Santiago, jurisd. de Mahia. J. O., 56 vec., 238 hab., 1 parr. Conf. con las de Urilde, Hermedelo, Ribasar y Bastables. Produce granos, pastos y ganados. Contr. 800 rs.

BOUMORISCO, Braña de Esp., prov. de Asturias, conc. de Valdés; 4 vecinos, 17 hab., parr. de Barcia (*Véase*).

BOUROA, Ald. de España, en Galicia, prov. y jurisd. de la Coruña. Es una de las que componen la parr. de Pastoriza (Santa Maria de) (*Véase*).

BOUSENES, Felig. S. de España, en Galicia, prov. y obisp. de Orense, jurisd. de Monterrey. J. O., 150 vec., 543 hab., 1 parr. Sit. en la raya de Portugal. Produce centeno, vino, castañas, algun trigo y lino. Contr. 1,500 rs.

BOUSOÑO, Pueblo de España, prov. de Asturias, concejo de Oscos (San Martin de) (*V. este art.*).

BOUTUREIRAS, Ald. E. y S. de Esp., en Galicia, prov. y obisp. de Lugo, jurisd. de Chouzan. Es una de las que componen la parroquia de San Estevan de Chouzan (*Véase*).

BOUZA (LA), V. E. de Esp., prov. de Salamanca, obispado de Ciudad-Rodrigo. Exento de la jurisdicción de partido. A. O., 40 vecinos, 168 hab., 1 parr. Sit. á $\frac{1}{2}$ de legua de Portugal, y otro del río Agueda (*V. el artículo Barba de Puerco*). Produce granos. Ind. las mugeres se ocupan en hacer medias para vender. Dist. 7 leg. de Ciudad-Rodrigo y 2 de Almeida. Contr. 793 rs. 30 mrs.

BOUZA, Felig. R. de Esp., en Galicia, prov. de Orense, jurisdicción de Viana del Bollo, obispado de Astorga. J. O., 14 vec., 60 habitantes, 1 parroquia aneja de Solbeira (*Véase Solbeira, San Adrian*). Está al pie de las sierras Seica y Segundera. Conf. con Prado Cabalos, y Pejciros.

BOUZA, Ald. de Esp., en Galicia, prov. y obisp. de Lugo, jurisd. de Coto Nuevo. Es una de las que componen la parroquia de San Estevan de Anllo (*Véase*).

BOUZA, Ald. Ab. de Esp., en Galicia, prov. de Orense, jurisdicción de Bobeda de Amoeiro, obisp. de Tuy. Es una de las que componen la parroquia de la iglesia (*Véase*).

BOUZABELLA, Ald. S. de España, en Galicia, provincia de Lugo, jurisdicción de Justas. Es una de las que componen la parr. de Justas (*Véase*).

BOUZAS (SAN MIGUEL), V. E. de Esp., en Galicia, prov. y obisp. de Tuy, cab. de la jurisd. de su nombre. J. O., 68 vecinos, 304 habitantes, 1 parr. Sit. á $\frac{1}{2}$ de legua de Vigo, y otro de la entrada de la ría de este nombre. Se hace en este puertecito bastante pesca de sardina, y se extraen unas 110 pipas de vino del país. Feria de ganado, y algunas tiendas volantes el 20 de cada mes. Contr. 21 reales.

BOUZAS, L. E. de Esp., prov. de Leon, part. de Ponferrada, abadía de Peñalba. A. O., 35 vecinos, 149 hab., 1 parr. Sit. en terreno montuoso y muy pobre, cerea del nacimiento de uno de los arroyos que forman el río de Molina, que va á desaguar en el Boezo. Conf. con término de los pueblos de Manzanedo, Peñalba, Pobladura de la Sierra y Carracedo de Compludo. Produce granos, lino, pastos y ganado. Dista 2 leg. de la cabeza de partido. Contribuye 645 rs. 6 mrs. Derechos enagenados 135 rs. 30 mrs.

BOUZAS, Ald. S. de Esp., en Galicia, prov. y obisp. de Lugo, jurisd. de Otero de Rey. Es una de las que componen la parroquia de Bonje (*Véase*).

BOUZAS, Ald. S. de Esp., en Galicia, prov. de Lugo, jurisd. de Castroverde. Es una de las que componen la parroquia do Camiño (*Véase*).

BOUZAS, Ald. S. de Esp., en Galicia, prov. de Lugo, jurisd. de Deza, y una de las que componen la parroquia de Santa María de Sanguedo (*Véase*).

BOUZOA (SAN JUAN DE), Feligresía y Cot. Red. S. de España, en Galicia, prov. y obisp. de Lugo, jurisd. de Quinzan de Carballo. J. O., 18 vec., 133 hab., 1 parr. compuesta de la aldea Sernande. Contr. 427 rs. 24 mrs.

BÓVEDA (LA), V. Ord. de Esp., prov. y obisp. de Zamora, part. de Toro. A. O.,

264 vecinos, 1,597 hab., 1 parr., 1 ermita, 1 posito, admin. subalt. de loterías. Sit. á orilla del río de la Guareña, en el punto mismo en donde desemboca en él el arroyo de las Contiendas, en un valle rodeado de cerros; su campo es arenisco y pedregoso. Conf. con Fuente la Peña, Castronuevo, el Pego y Villabuena; su término se estiende en circuito 45,988 varas. Produce vino, granos y semillas, y á beneficio del arroyo Juncal, que viene de la parte del O. y se aplica al riego, da cebollas, lechugas, fréjoles y otras hortalizas. Dist. $\frac{1}{2}$ leg. S. E. de la cabeza de partido, en cuyo intermedio está el caserío de Paradiñas y el referido Villabuena. Desde Aldea nueva de Figueroa hay 6 horas y $\frac{1}{2}$ de marcha, pasando por Fuente Saucio y caserío de Guarraté. Contr. 15,160 rs. 9 mrs.

BÓVEDA, L. de Esp., prov. de Alava, hermandad de Valdegovia, arz. de Burgos. J. O., 41 vec., 164 hab., 1 parr. Conf. por N. con Quintana, por S. con Lahoz, de la hermandad de Valderejo, por E. con Corro y por O. con varios pueblos de Castilla la Vieja. Cerca de este lugar tiene uno de sus varios orígenes el río Omecillo. Produce toda clase de granos.

BÓVEDA, Felig. S. de Esp., en Galicia, provincia y obisp. de Lugo, jurisdicción de Baamonde. J. O., 26 vec., 120 habitantes, 1 parroquia que se compone de las aldeas Bailada, Graña y el Coto de Vilarino, que solo para lo real está sujeto al Juez de la jurisdicción, pues para lo civil y criminal tiene Juez por sí. Contr. 558 rs. 30 mrs.

BÓVEDA (SAN MARTIN DE), Cot. Red. S. de España, en Galicia, prov. y obisp. de Lugo, jurisdicción de su nombre. A. O., 80 vec., 346 hab., 1 parr. compuesta de las aldeas de Ponte, Pacios, San Amaro y Campos; una buena casa del marques de Usance. Sit. en el camino carretero que conduce de Lugo á Monforte, de donde dista 2 horas N., cerca del río Cabe, y á la orilla izquierda del Mao, en terreno de monte bajo que produce granos, vino y ganados. Aquí principia su valle unido con la vega de Teijugo; confina por N. con Tuimil, por E. y S. con Guntin, por O. con Vér y por E. con Layosa. Dist. de Saa del Páramo 5 horas y $\frac{1}{2}$ de camino militar, en cuyo intermedio se encuentran los pueblos de Mengente, Mercado de la Sierra, la venta del Terron, Cerbéla y Rubianes

de abajo. Sus productos se hallarán en el art. Brollon, jurisdicción (*Véase*). Contr. 1,820 rs. 4 mrs. Derec. enag. 241 rs. 24 mrs.

BÓVEDA (SANTA EULALIA), Felig. Ab. de España, en Galicia, provincia, obisp. y jurisd. de Lugo. Merino, 20 vec., 129 hab., 1 parroquia que se compone de las aldeas de Cavanas, Vilanova, Vilar, Balin y Mazo. Sit. á 1 legua S. de la capital, intermediendo el río Tamboga; conf. con las parroquias de Villafiz, Bacurin, Burgo y Alta. Produce casi las mismas especies que Lugo. Contr. 414 rs. 21 mrs.

BÓVEDA (SANTA MARIA), Felig. Ab. de España, en Galicia, provincia, obisp. y jurisd. de Lugo. Merino, 50 vec., 256 hab., 1 parr. compuesta de las aldeas de Malle, Buratay, Barnain, Lujilde, Castro, Coes y Avelledo. Sit. á 1 legua E. de la capital, intermediendo el río Chanca que desagua en el Tamboga; conf. con las parroquias de San Fiz, Couturis, Roman, Carballedo y Bascoas. Produce centeno, lino, patatas, pastos y ganado. Contr. 1,316 rs. 9 mrs.

BÓVEDA DE AMOEYRO, Felig. Ab. de España, en Galicia, prov. y obisp. de Orense, jurisdicción de su nombre. J. O., 60 vec., 297 hab., 1 parr. Sit. en el Chao de Amoeiro, á legua y $\frac{1}{2}$ de Orense (*Véase Béiro*). Conf. con las parr. de Abrucinos, Rouzos, Ucha y Gesté. Produce centeno, maiz, algun trigo y lino. Contr. 1,050 rs. 8 mrs.

BÓVEDA DE CASTRO, L. R. de Esp., prov., obisp. y part. de Salamanca; cuarto de Baños. A. P., 5 vecinos, 23 hab. Sit. en la carretera que conduce de Salamanca á Ciudad Rodrigo, á $2\frac{1}{2}$ leguas del lugar de Calzada de D. Diego, y otras 2 del desp. de Castillejo de Huebra, en cuyo interm. se vadea el río Matilla. Dist. 7 leguas de la capital. Contr. 999 rs. 17 mrs.

BÓVEDA DE LIMIA, Feligresía S. de España, en Galicia, prov. y obispado de Orense, jurisdicción de su nombre. J. O., 55 vecinos, 229 hab., 1 parr. Conf. por N. con Fontela y Villar de Guimarey, por O. con la laguna de Antela, y por S. con Barrio y Villar de Guimarey (*Véase Limia*). Produce centeno, maiz, algun trigo y lino. Dist. 5 horas de Laza y 2 de Junquera de Ambia. Contr. 1,400 rs.

BÓVEDA (LA) DEL RIO AL MAR, V. R. de España, prov. de Salamanca. Exenta. Obisp. de Avila, cuarto de Valdeavilloria.

A. O., 80 vecinos, 292 hab., 1 parr. Sit. entre dos rios, uno al E. llamado Rio al Mar, y otro al O. llamado Zampalon. Produce toda especie de granos. Dist. $7\frac{1}{2}$ leg. de la capital. La estension de su término es de 2,104 fanegas; 2,030 de tierras cultivadas, 24 de incultas; de las cultivadas 260 de primera suerte destinadas á trigo; 320 de segunda á cebada y garrobas; 350 de tercera á centeno; fertilidad general 5 por 11 tierras incultivables de tercera clase 50; tierras que se siembran cada año 900; que descansan de uno á dos años 1,100; empleadas en granos 2,000; en legumbres 3; en viñas 30; en pastos naturales 24; tierras concejiles 110; regadías 3; cultivadas por sus propietarios 15; por arrendadores 85; de mayorazgos cultivadas 815. Contribuye 3,176 rs. 31 mrs.

BÓVEDA DE LA RIVERA, L. R. de España, prov. y arz. de Burgos, corregim. de Villarcayo, merind. de Losa; junta de la Cerca. Reg. P., 18 vec., 77 hab., 1 parr. Dist. $15\frac{1}{2}$ leguas de la capital. Contribuye con la Junta.

BÓVES (SAN COSME), Parr. de España, prov. de Asturias, conc. y arcip. de Siero, decanato y obisp. de Oviedo; 90 vecinos, 540 hab., 1 iglesia parroquial y 1 erm. Sit. en una deliciosa llanura; confina por N. con el monte llamado la Belga, por S. con la parroquia de Granda, por E. con la de Arguelles, y por O. con la de Nosana ó Viella; báñala por la banda del N. el río de Noreña, donde hay un molino harinero y algunos puentecitos para facilitar el paso a dicho monte de la Belga. Amenizan este terreno varios plantíos de árboles frutales en que abundan, especialmente de manzanas. Se compone de los lugares de Boves, Balbona, Formiga (la), Conceyin (el), Ventablanca (la), los cuales, fuera de los dos primeros, se reducen á caseríos, así como también los hay en la Roza llamada la Belga, en el término de Silvota, Ordoño y Retuerto. La industria de los vecinos es la agricultura, y cogen anualmente trigo, maiz, habas, lino, manzanas y castañas; todo de buena calidad. Se cria ganado vacuno, caballo, mular y de cerda. Hay fabrica de sidra. Dist. $1\frac{1}{2}$ legua al O. de la villa de la Pola de Siero, cap. del concejo. Contribuye 401 rs.

BOVILLER, Granj. de España, prov. de la Mancha, partido de Ciudad Real,

término de la villa de Pozuelo (*Véase*).
BOX (SAN JULIAN), Parr. de España, provincia de Asturias, concejo de Tudela, arciprest., decanato y obispado de Oviedo; 93 vec., 499 habitantes, 1 iglesia parroquial. Sit. parte en terreno quebrado y montuoso, y parte en las riveras del río Nalon que atraviesa sus términos de E. á O. Confina por N. con las de Nabes y Limanes, por S. con la de Agüeria, por E. con las de la Paranza y Riaño, y por O. con la de Manzaneda. Comprende varios caseríos dispersos y las aldeas de Box, Veguín, Quintanes, Cuadrzal. El primero se halla en terreno montuoso á la derecha del río Nalon, dominando á la vega que tiene en su rivera Veguín, está al E. de aquel en sitio desigual y montañoso, á la izquierda del Nalon, sobre el cual hay un puente que llaman de Veguín. La industria de sus vecinos es la agricultura y cogen principalmente trigo, maíz y habas, cuyo total se calcula en 2,300 fanegas. Dist. 1 legua de la ciudad de Oviedo.

BOX, Ald. de España, prov. de Asturias, concejo de Tudela, parroquia de Box. (San Julian de). (*V. este art.*); 66 vec., 284 hab. Sit. á la marg. derecha del río Nalon. Conf. por N. con el concejo de Siéro y venta de Grandota, por E. con el de Langreó, por S. con término de Riaño y Olloniego, y por O. con Manzaneda. Contribuye 344 rs. 14 mrs.

BOXOLS, L. S. de Esp., provincia de Cataluña, corregimiento de Talará, obisp. de Seo de Urgel. A. O., 7 vecinos, 31 hab., 1 parr. Sit. en terreno montañoso. Conf. por el E. con Senjus, por el S. con Valldearcas, por O. con Avella, y por el N. con el mismo. Produce centeno y pastos. Dist. 36 horas de Barcelona, y 6 $\frac{1}{2}$ de Talará. Contr. 1,079 rs. 16 mrs.

BOYA, L. S. de España, provincia de Valladolid, part. de la Puebla de Sanabria. A. P., 12 vec., 54 habitantes, 1 parroquia. (*V. Sanabria, part.*). Contr. 453 rs. 33 mrs. Derec. enag. 13 rs. 21 mrs.

BOYA, L. S. de Esp., prov. de Zamora, partido de Mombucy. A. P., 12 vecinos, 56 habitantes, 1 parroquia. Sit. á la margen derecha del río Ciérvos. Conf. por N. con Codesal, por E. con Villar de Ciérvos, por S. con la sierra de la Culebra, y por O. con la Peña de Mira. Sus productos son los indicados en el art. de la cab. de partido. Dist. 11 leguas de la capital. Contr. 453 rs.

33 mrs. Derechos enagenados 13 rs. 21 mrs.

BOYMENTE (SAN ANDRÉS DE), Felig. R. de Esp., en Galicia, prov. y obisp. de Mondoñedo, jurisd. de Vivero. J. O., 146 vecinos, 600 habitantes, 1 parr. Sit. en el valle de Vivero que se estiende de N. á S. á orilla del Landrobe. (*V. Vivero*). Está á las faldas de unos montes llamados de Riobó. Contr. 2,282 rs. 14 mrs.

BOYMORTO, Felig. S. de España, en Galicia, provincia y obispado de Orense, jurisd. de Villamarin. J. O., 50 vecinos, 223 habitantes, 1 parr. Sit. en el Cháo de Amócyro; confina con las parroquias de Tamallancos, Readégos, Sobéyra y Parada, en cuyo intermedio está el río Barbantino. Produce centeno, castañas, algun maíz y trigo. Contr. 8,600 rs.

BOYMORTO (SANTIAGO DE), Felig. E. de España, en Galicia, prov. y arz. de Santiago, jurisd. de Arzúa, J. O., 40 vec., 250 habitantes, 1 parroquia unida á la de Santa Maria de Sendelle. Sit. en el camino que conduce desde Lugo á Santiago, sirviendo de límites á las dos diócesis el riach. llamado Isso. (*V. Arzúa*). Produce cent., maíz, habas, patatas, nabos, algun trigo y lino; muchos prados de riego y pastos, buena hortaliza y frutas: madera de roble, castaño, box y otros árboles. Ind. telares de lienzo y cria de ganado mayor, con el cual hacen bastante comercio: tambien se cria ganado lanar y cabrio de mala calidad. Dist. 6 leguas y $\frac{1}{2}$ de la capital, y 8 y $\frac{1}{2}$ de Lugo. Contr. 550 rs.

BOYRO (SANTA EULALIA DE), Cot. Ecl. de Esp., en Galicia, provincia y arzobisp. de Santiago, jurisdicción de su nombre. J. O., 500 vecinos, 2,123 hab., 1 parroquia. Su situación forma una figura cuadrilonga con una especie de Istmo al S. de $\frac{1}{2}$ de leg. de longitud. Tiene el pueblo 1 legua de largo y $\frac{1}{2}$ de ancho con la iglesia en el centro. Confina por N. con Cures y Macenda, por S. con la ria llamada de Barraña, por E. con las parr. de Cespon y Abanqueyro, y por O. con la de Magdalena y cordillera de montes llamados de Barbánza. Desde su centro al N. la domina un monte largo llamado el Pión, mas al S. tiene una campiña bastante amena y fériz. Atraviesa por el centro de esta parroquia de E. á O. una vereda que termina en la Puebla del Dean. Dist. 1 legua, con un río al extremo de esta parte que corriendo por las faldas del monte

de Barbanza, desagua en la ría de Barraña, á cuya inmediación hay un puente que tomó su nombre del río Goyanes. Produce maiz y vino de mediana calidad y algun centeno, trigo y lino. La ría es abundante de toda clase de pescados y mariscos, y se hace en ella bastante pesca y salazon de sardina. Los pueblos confinantes son casi de iguales productos. Contr. 6,000 rs.

BOYRO, Cot. Red. S. de España; en Galicia, prov. de Santiago, jurisdicción de Dubra, feligresía de San Vicente de Rial. Contr. 300 rs.

BOYSAN, Felig. S. de Esp., en Galicia, provincia de Lugo, jurisdicción de Villalba, obisp. de Mondoñedo. J. P., 26 vecinos, 94 hab., 1 parr. Contr. 414 rs. 19 mrs.

BOYSAN, L. S. de España, provincia y partido de Leon, jurisdicción de la Valdurna. A. P. 37 vecinos, 148 hab., 1 parr. Dist. 11 leguas de la capital. Contr. con la jurisdicción.

BOZEL (EL), L. de España, provincia de Asturias, concejo de Franco; 4 vecinos, 18 habitantes, parroquia de Valdepareas. (Véase).

BOZOÓ, V. R. de España, provincia y arzobispado de Burgos, partido de Bureba. A. O., 33 vecinos, 147 habitantes, 1 parr. Sit. en terreno mont. en la inmediación del camino que conduce desde Miranda de Ebro á Frias. Conf. con los pueblos de Portilla, Guinico y términos de Santa Gadéa. Le cerca por S. O. y N. O. la sierra de Cubilla, y otras que se desprenden de ella. Produce granos, pastos y ganados. Dist. 13 $\frac{1}{2}$ leguas de la capital. Contr. 959 rs. 30 mrs. Decrec. enag. 148 rs.

BOZUÉ MAYOR. Es una Union de pueblos de España, en la prov. de Guipúzcoa, obisp. de Pamplona, que se compone de las villas de Abalzuqueta, Amezqueta y Baliarrin, de la poblacion de Aralar y barrios de Ugarte. No tiene otras relaciones comunes que la de enyiar un procurador á las juntas de la provincia, en las cuales vota por 42 fuegos, y ocupa el 17 asiento en ella.

BRA, Felig. S. de Esp., en Galicia, prov. de Lugo, jurisdicción de Trasmonte. J. O., 10 vecinos, 41 habitantes, 1 parroquia. Contribuye 144 rs. 30 mrs.

BRABO, Granj. E. de Esp., provincia de Cuenca, partido de san Clemente, término de la villa de Munera.

BRABO (EL), Desp. S. de España, prov. y arz. de Toledo, part. de Talavera. A. O., 4 vec., 23 hab., 1 parroquia, casa de postas con 6 caballos, 1 pósito. Sit. en una llanura á 1 y $\frac{1}{2}$ legua de los rios Tajo y Alberche. Confina por el O. con Crespos; por el S. con Tejada, por el E. con Santa Olalla, y por el N. con el Casar de Escalona, en el camino que conduce desde Madrid á Extremadura. Prod. granos, vino y aceite. Dist. 3 leguas de la cabeza de partido y 2 de Santa Olalla. Contr. 774 rs. 8 mrs. Decrec. enag. 791 rs.

BRABOS, L. R. de Esp., prov., obisp. y part. de Avila, Sexmo de San Vicente. A. P., 26 vec., 93 hab., anejo de Sigeres, un erm. Sit. en terreno pantanoso y mal sano por la incuria de los habitantes. Conf. con Fontiberos y Collado. La estension de su término es de 688 fanegas; 658 de tierras cultivadas y 30 de incultas; de las cultivadas 8 de primera clase destinadas á trigo y ceb.; 200 de segunda á lo mismo; 480 de tercera á centeno y garrofas; fertilidad general $4\frac{1}{2}$ por 1; tierras incultas cultivables 10; de segunda suerte 4; de tercera 6; incultivables 20; que se siembran cada año 330; que descansan un año 326; empleadas en granos 658; en pastos naturales 112; tierras concejiles 2; baldios 30; tierras cultivadas por sus propietarios 4; por arrendadores 658; de mayorazgos cultivadas 990; incultas 8; de capellanías cultivadas 160; incultas 13; de comunidades religiosas cultivadas 150; incultas 9. Es pueblo escaso de agua. Prod. granos y pastos en que crian algun ganado. Dist. 4 leg. de la cap. Contr. 435 rs. 27 mrs.

BRABOS (SANTAGO DE), Feligresía R. de Esp., en Galicia, provincia y obispado de Mondoñedo, jurisdicción de Vivero. J. O., 231 vec., 1090 hab., 1 parroquia. Sit. en terreno quebrado y algo montañoso. Hay en su término canteras de losa muy delgada, que los naturales la aprovechan para cubrir sus casas, y sacan de ellas buenos productos. Acerca de estos y de su industria (V. Orol, Santa María de). Contr. 3070 rs. 11 mrs.

BRABOS, Ald. de España, en Galicia, prov. de Lugo, jurisd. de Otero de Rey. Es una de las que componen la parroquia de Santa María de Veciate (Véase).

BRABOS, Ald. Ord. de Esp., en Galicia, prov. y obispado de Lugo, jurisdicción y encomienda de Puerto Mariu San Juan.

Es una de las que componen la parroquia San Juan de Frialfe (*Véase*).

BRAFIM, V. S. de Esp., provincia de Cataluña, correg. y obisp. de Tarragona. A. O., 154 vecinos, 617 hab., 1 parroquia. Sit. en terreno llano. Confina por el E. con Puigñón; por el S. con Vilabella, por O. con Alió y por el N. con la Serra. Produce trigo, cebada, vino y aceite. Ind. paños bastos y aguardiente. Dist. 18 hor. de Barcelona y $4\frac{1}{2}$ de Tarragona. Contr. 9,929 rs. 32 mrs.

BRAGA. Comarca de Portugal, prov. de entre Duero y Miño, arz. de su nombre. Sit. en el centro de ella á las márgenes del río Cabado, y rodeada de las de Porto, Barcelos, Viana, Valencia y Guimaraez. Corren por ella el ya dicho río Cabado, y el Deste ó Aleso, y sus frutos son los comunes de la provincia; 98 párr., 101 felig. con 13,111 vecinos, 49,838 hab. En ella se hallan comprendidas 1 ciudad, que es la capital, y 1 villa que es la del Prado, un corregidor. El arzobispo se titula primaz ó primado de las Españas, por la antigüedad de aquel arzobispado.

BRAGA, Ciudad Ecl. de Portug., prov. de entre Duero y Miño, cap. de la com., y arzobispado de su nombre. Su vecindario llega á 4,421 fuegos, 14,428 hab., divididos en 6 parroquias con la catedral. Este es uno de los mejores y mas estensos edificios que tiene Braga, por las varias capillas que la rodean y se hallan tan bien distribuidas, que celebrandose en 7 de ellas los oficios divinos á un mismo tiempo, no se interrumpan los unos á los otros. No obstante, esta multitud de edificios agregados, hacen el cuerpo principal oscuro y estrecho. Su cabildo consta de un arzobispo primado del reino de Portugal, dean, chantre, maestro-escuela y tesorero, y los arcedianos de Gouto, de Barroso, Vermoin, Neiva, Fontecarades, Olivenza, Labruja y Cervera, y del archipreste de Valdeoves; hay tambien 12 tercenarios que corresponden á nuestros racioneros, con otros varios ministros, y buena música; hay 3 conventos de frailes, 1 colegio de los padres de san Felipe Neri, 5 conventos de monjas, y uno de ellos tiene la enseñanza de varias niñas, casa de misericordia, corregidor, juez de fora, merino, y varios escribanos y ministros. Sit. en $41^{\circ} 34'$ de latitud, $8^{\circ} 37'$ de longitud en un delicioso valle, por el cual corre el pequeño río Desta que baña sus arribales, cuyos

contornos hermosean varias quintas y muchos campos fértiles en maíz, algun trigo, hortaliza y legumbres, y se hallan rodeados de parras, que enlazadas en robles y otros árboles, producen abundantes cosechas de vino, sin perjudicar á los frutos que se siembran en las tierras que rodean. Es Braga acaso la ciudad mas antigua de lo que hoy se llama Portugal, de poca area, porque sus calles no son muy anchas, y su terreno está bien aprovechado. En aquellas estan distribuidos los maestros de los oficios mas numerosos, como son plateros, guarnicioneros y sombrereros. Tiene hacia la parte del N. un gran caimpo, rocio ó plaza, rodeado de casas, iglesia y capilla, y hacia el S. otro llamado los Remedios, adonde el arzobispo don Rodrigo hizo colocar varias columnas miliarias, traídas de los cinco caminos romanos que entran en esta ciudad y salian de ella. Tiene mas de 70 fuentes entre públicas y particulares, y algunas hermoseadas con adornos arquitectónicos. Es tambien de mucha industria y de muchos artesanos; sus plateros, guarnicioneros y sombrereros proveen todas las ferias de la raya de Galicia, que de Camiña hasta Chaves por todas las villas de la raya, se celebran, alternando los dias del mes desde el 1.^o hasta el último, despachando sus efectos entre los vecinos gallegos, que apesar de las prohibiciones, concurren á ellas á comprar los de que carecen en su país, satisfaciéndolos con la furtiva introduccion de sus ganados y de algunos frutos; de suerte, que Braga se puede considerar como el almacén general de la industria de esta provincia, que es tal, que solo la de sombreros ocupa mas de 400 oficinas. Goza de voto en cortes con asiento en el banco 11. El seminario y el palacio arzobispal son edificios suntuosos; se conserva en la catedral el rito y breviario mozarabigo en una capilla particular, en donde se oficia segun aquella antigua liturgia, del mismo modo que en nuestra catedral de Toledo; se conservan tambien restos de un templo, de un acueducto y de un anfiteatro romanos. En tiempo en que los Suevos eran dueños de Portugal, era esta ciudad la capital del reino. A 1 legua de distancia á E. esta sobre una colina el famoso santuario del Señor Jesus del Monte; que goza de una vista deliciosa, y que es visitado por una multitud de peregrinos.

BRAGA y CESURAS (SAN MÁRTIN DE), Felig. y Ald. R. de Esp., en Galicia, prov. y jurisd. de Betanzos, sujeta al corregidor de la cap., arz. de Santiago; 112 vecinos, 285 hab., 1 parr. Su situacion y productos se hallarán en el artículo Borrifans, con sola la diferencia de que aquel produce mucha mas castaña, menos tojo, y muy malas frutas. Contribuye 751 rs. 8 mrs.

BRAGANZA, Com. de Portug., prov. de Tras-los-Montes; 22,119 fuegos, 88,896 hab. divididos en 1 ciudad, 10 villas y 274 feligresias, de que resulta ser la segunda en poblacion de la provincia. Situada en la parte superior de la de Tras-los-Montes, y confina por el E. y N. con los reinos de Leon y Galicia, por el O. con la provincia de Entre-Duero y Miño, y por el S. con las comarcas de Villa-Real, Moncorvo y Miranda. La bañan los principales rios que riegan la provincia, y que por lo general tienen su nacimiento en Galicia y Leon. Es pais montuoso, porque por él se estienden varios ramos de las sierras del Xerez, la Canda y el Padornelo, que dejan en medio algunos valles fértiles en vino y granos.

BRAGANZA, Ciudad R. de Portugal, con título de ducado, prov. de Tras-los-Montes, capital de la comarca de su nombre; 14085 fuegos, 13,672 hab., 2 parr., la una de ellas catedral, corregidor de la comarca, J. de fora, vereador y otros ministros de justicia, gobernador militar con grado de teniente general, sargento mayor y otro gobernador del fuerte llamado san Juan de Dios, 1 convento de Franciscos, otro de monjas de la Asuncion y 1 monasterio de san Benito, 1 hospital y casa de misericordia. Sit. en una amena campiña fertilizada con las aguas del r. Fervenza que entra en el fosó de sus murallas. Su altura de polo es de 41°, 42' de latit. y 10° 6' de long. Tiene la ciudad una plaza dentro de los muros del castillo, y dos fuera con un gran campo ó terreno en que se hacen lucidas fiestas de á caballo, á que la nobleza del pais es muy aficionada. Goza de voto en còrtes con asiento en el banco 4.º, y conserva aun algunas manufacturas, particularmente de sedas y terciopelo.

BRAGAÑA, Ald. Ab. de Esp., en Galicia, prov. y obisp. de Lugo, jurisd. de san Antolin de Toques, y una de las que componen la parr. de Sta. Maria de Ordes. (Véase).

BRANAVELLA, L. de España, prov. de Asturias; concejo de Oscos (Sta. Eulalia de) (V. este artículo).

BRANA VIEJA (LA), Barrio de España, prov. de Asturias, conc. de Llanes; 3 vec., 13 hab.; parroquia de Carranzo (V. este artículo). Dist. $\frac{1}{2}$ leg. al S. de la matriz.

BRANCIES, L. de España, provincia de Asturias, concejo de Navia; 20 vecinos, 92 habitantes; parroquia de Oneta (Véase).

BRANCIO, Ald. de Esp., en Galicia, prov. de Lugo, jurisd. de Buron, obisp. de Oviedo. Es una de las que componen la parroquia de san Martín de Arrojo (Véase).

BRANDARIZ (SAN MIGUEL DE), Felig. Ecl. de Esp., en Galicia, prov. de Santiago, jurisd. de Brandome. J. O., 112 vecinos, 538 hab., 1 parr. Sit. á orilla del rio Ulla, cerca de la desembocadura del rio Deza; conf. con las parr. de Obra y pajariña. Produce centeno, lino, patatas, pastos y ganados. Cont. 2,352 rs.

BRANDES (SAN LORENZO DE), Felig. S. de España, en Galicia, prov. y arz. de Santiago, jurisdiccion de Abeancos. J. O., 24 vec., 98 hab., 1 parr. Sit. entre los rios Tambre é Iseo (V. Arzúa), con quien confina por N., por O. con san Maméd, por S. con Marajo, y por E. con Marrojo. Contribuye 800 rs.

BRANDOSO, Aldea S. de España, en Galicia, prov. de Lugo, jurisd. de Taboada. Es una de las que componen la parroquia de Campo (Véase).

BRANDIAN, Aldea S. de España, en Galicia, prov. y obisp. de Lugo, jurisd. de Chantada. Es una de las que componen la parroquia de San Salvador de Villanje (Véase).

BRANDILANES, L. S. de Esp., prov. de Zamora, part. de Alcañices, vicaria de de Alba y Aliste, arz. de Santiago. A. P., 42 vecinos, 166 hab., 1 parr., 1 pósito. Sit. sobre la raya de Portugal, en terreno llano y pedregoso; que ademas de las producciones comunes á los otros pueblos del partido, da trigo seruendo, patatas y miel negra. Los escombros que se advierten á una y otra parte indican que esta poblacion fue grande en otro tiempo, y sus vecinos ademas de la labor del campo se ocupan en cardar lana y en el trafico de granos con Portugal. Dist. 7 leg. de la cap. y 2 de la cab. de part. Contr. con la Cuadrilla de su partido.

BRANDIN, Aldea Ab. de España, en Galicia, prov., obisp. y jurisd. de Lugo. Es una de las que componen la parroquia de san Pedro Feliz de Robra (*Véase*).

BRANDOMIL (SAN PEDRO DE), Felig. R. de Esp. y en Galicia, prov. de Santiago, jurisd. de Sonéyra. J. O., 73 vec., 314 hab., 1 parr. Sit. á la márgen del río Jallás; conf. con las parroquias de Brandonas, Antes y Pereyra. Produce centeno, patatas, pastos y ganados. Contr. 1,200 rs.

BRANDOÑAS (STA. MARÍA DE), Felig. S. de Esp. y en Galicia, prov. de Santiago, jurisd. de Vimianzo. J. O., 24 vec., 93 hab., 1 parr. Contr. 430 rs.

BRANES, Parroquia de Esp., prov. de Asturias, conc. de Oviedo; 13 vec., 59 hab. Comprende los lugares de Escontriella, Asuian, Campa (la), Pico (el), cuyos vecinos se espesarán en sus respectivos artículos.

BRANTEGA (SAN LORENZO DE), Felig. Ecl. de España, en Galicia, provincia de Santiago, jurisdicción de Camanzo. J. O., 49 vec., 212 habitantes, 1 parr. Sit. en la inmediación del Puente Arcioega, que está sobre el río Ulla; conf. con las parroquias de Borrajiros, Carmoega y Ponte, que está del otro lado del río. Produce centeno, patatas, nabos, pastos y ganados.

BRANTEVILLA ó BERANTEVILLA, (*V. Berantevilla*).

BRANTUAS, Felig. Ecl. de España, en Galicia, prov. y arz. de Santiago, jurisd. de Malpica. J. O., 22 vec., 97 hab., 1 parr. Su situación y productos se hallarán en el artículo Malpica (*Véase*). Está en la costa del mar, y orilla del puerto Narizo; conf. con las parroquias de Corme, Mons Barizo y San Tirso. Contr. 650 rs.

BRANZA (SANTA LEOCADIA DE), Felig. Ecl. de Esp., en Galicia, prov. de Santiago, jurisd. de Giro de la Rocha. J. O., 60 vec., 287 hab., 1 parr. Sit. á 5 leg. de la capital; confina con las parroquias de Pantiflobr, Marajo, Vinos y Calbos. Sus productos son muy semejantes á los de la capital. Contribuye 1070 rs.

BRANA, Ald. S. de España, en Galicia, provincia y arzobispado de Santiago, jurisdicción de Vimianzo. J. O., 1 vec., 5 habitantes; pertenece á la parroquia de Laxe y Serantes (*Véase*).

BRANA, L. de Esp., prov. de Asturias, conc. de Castropól; 1 vecino, 5 habitantes,

parr. de San Estévan de Pianton (*Véase*).

BRANA, L. de Esp., prov. de Asturias, concejo de Navia; 2 vecinos, 9 habitantes, parroquia de Piñera (*Véase*).

BRANA, L. de Esp., prov. de Asturias, conc. de Avilés, jurisdicción de Castrillon (*V. el art. de Quilono*).

BRANA (LA), L. de España, provincia de Asturias, concejo y arcipr. de Cangas de Tineo, de la parroquia de Entreveñas (*V. este art.*).

BRANA (LA), Parr. de Esp., provincia de Asturias, conc. de Franco (*V. este art.*).

BRANA (LA), Ald. de España, provincia de Asturias, concejo de Siero, parroquia de Marcenado (*V. este art.*).

BRANA (LA), L. de España, provincia de Asturias, concejo de Cangas de Tineo, arciprestazgo de Sierra, de la parroquia de Jarcelus (*V. este art.*).

BRANA (LA), L. de España, provincia de Asturias, concejo de Franco; 8 vecinos, 37 habitantes, parroquia de Miudes (*Véase*).

BRANA (BA), Feligr. S. de España, en Galicia, provincia de Lugo, jurisdicción de Neyra del Rey. J. O., 24 vecinos, 118 habitantes, 1 parroquia compuesta de las aldeas Millares y Abrairas. Situada en el camino que conduce de Castilla á Rivadeo, hácia la parte del E. Confina con las parroquias de Reizoz, Martín, Fontó y Montecubeiro. Produce centeno, lino, patatas, pastos y ganados. Contr. 823 rs. 11 mrs.

BRANA, Ald. S. de España, en Galicia, provincia de Lugo, jurisdicción de Buron, obisp. de Oviedo. Es una de las que componen la parroquia de Santa María de la Vega de Logares (*Véase*).

BRANA (LA) CON VALDETEJA, L. R. de España, prov. de Leon; Exento. A. O., 23 vecinos; 98 habitantes, 1 parroquia. Sit. en terreno mont.; cerca del río Curueño. Confina con el pueblo de Arintero, que es del concejo de Lugueros, los de Quintanilla y Ferreras del de Peñamian, y las Hoces de Curueño. Prod. granos, pastos y ganados. Dista 7½ leguas de la capital. Contr. 985 rs. 24 mrs.

BRANA-BOLIN, L. de España, prov. de Asturias, concejo de Valdes; 4 vec., 19 hab., parr. de Santiago de arriba (*Véase*). Sit. entre la Sierra de Ambas Vias y el río Boicedo; conf. con términos de Herreria de arriba, Paredes, Monte del Estopo y Montaña de Rionegro. Sus productos son

los indicados en el artículo del concejo.

BRANA DE MAR, L. de España, prov. de Asturias, concejo de Castropol; 6 vec., 29 habitantes, parroquia de San Estevan de Pianton (*Véase*).

BRANA DEL RIO, L. de España, prov. de Asturias, concejo de Navia; 14 vecinos, 58 habitantes, parroquia de Anleo (*Véase*).

BRANA DEL RIO, Ald. de Esp., prov. de Asturias, concejo de Langreo, parroquia de Turiellos (*V. este art.*).

BRANADESELLA, L. de España, prov. de Asturias, concejo de Boal; parroquia de Boal (*V. este art.*).

BRANAESCARDEN, Ald. de España, provincia de Asturias, concejo de Tineo, parroquia de Naraval (*V. este art.*).

BRANA LAMORA, L. de Esp., prov. de Asturias, concejo de Lena; 8 vecinos, 35 habitantes, parroquia de Muñon Cimero (*Véase*).

BRANALIBREL, L. de Esp., provincia de Asturias, concejo de Boal, parroquia de Boal (*V. este art.*).

BRANALONGA (SAN SALVADOR DE), Parr. de Esp., prov. de Asturias, concejo, arcip. y arciprestazgo de Tineo, obispado de Oviedo; 1136 vecinos, 686 hab., y iglesia parroquial y 4 ermitas. Sit. a la parte boreal de la sierra que de E. á O. atraviesa el conc., en el ángulo N. E. que forma entre los concejos de Valdés y Salas. Conf. por N. con la parr. de Ayones, del concejo de Valdés, la cual ganando terreno y entrando en el de Tineo, hace que la línea divisoria forme aquí una curva entre Branalonga y Colleras, por S. con la de Pereda, por E. con las de Bodeñada y la Espina, del concejo de Salas, y por O. con la de Villatresmil, extendiendo sus términos 1 legua de N. á S., y cerca de 2 de E. á O., cuya longitud motivó á que se le diese el nombre de Longa, añadido al de Branga, muy comun en Asturias para espresar los sitios en que los pastores y ganaderos pasan con comodidad el verano. Está rodeada de montes y como aislada por un riachuelo que naciendo dentro de sus términos, en la parte mas alta de ella, á su N. baja circundándola desde O. á S. por el fondo de sus lugares, é inclinándose al E. y corriendo al N., sale de ella y del concejo, introduciéndose en el de Valdés, en donde mezclada con otros riachuelos pasa por la parr. de Muñas á unirse con el de Barcena y Navé-

gas; es abundante en truchas pequeñas, pero muy sabrosas. Los montes en la parte alta son rasos, y no crían mas que maleza; pero en su fondo y por debajo de los lugares, estan poblados de robles, ayas y otros árboles, formando sitios amenos y deliciosos. Los vecinos se hallan repartidos entre los lugares de Branalonga, Cezures, Faedo, Monteoscuro, Buspaulin y Valsuredo. Los nombres de estos lugares denotan poblaciones de ganaderos ó pastores; y con efecto, la mitad de este vecindario se dedica á este oficio y al trágan, por no ser el terreno de la parte alta de esta parroquia á propósito para granos, ni aun la mas baja es abundante en centeno y maiz, y mucho menos en escanda, trigo y castañas. Dist. 1 $\frac{1}{2}$ leg. al N. E. de la villa de Tineo. Contr. 600 rs. 7 mrs.

BRANALONGA, L. de Esp., prov. de Asturias, concejo de Tineo; 25 vecinos, 109 hab., parr. de San Salvador de Branalonga (*V. este art.*).

BRANA MAYOR, L. de Esp., prov. de Asturias, conc. de Franco; 7 vec., 33 hab., parr. de Miudes (*Véase*).

BRANAMIANA, L. de Esp., prov. de Asturias, conc. y arciprestazgo de Cangas de Tineo, y de la parr. de Villalaez (*V. este artículo*).

BRANANCANA, L. de Esp., prov. de Asturias, concejo de Salas; 5 vec., 23 hab., parr. de Bodonaya (*Véase*).

BRANAS, Así se llama en Asturias á ciertas pequeñas poblaciones, si merecen tal nombre las reuniones de chozas de piedra, pequeñas, aunque bien labradas y cubiertas, en que sin division alguna viven mezclados con sus ganados los llamados Vaqueiros de Alzada; denominacion que les viene de vivir comunmente ocupados en la cria de ganado vacuno, aunque tambien crían alguno lanar y cabrio, y de no tener fijo su asiento, sino que alzan su morada y residencia y emigran anualmente con sus familias y ganado á las montañas altas. En lengua del pais, brana vale tanto como lugar alto y empinado. Es en general muy reducido el vecindario de cada brana, pues fuera de alguna otra que llega á 50 hogares, estan por lo comun entre 20 y 30, y aun las hay de 16, de 14, de 8 y 6 vecinos solamente. Para la cria y conservacion de sus ganados, y para su aumento, no solo aprovechan las yerbas del comun del conc.

á que pertenecen, sino que abren prados artificiales hasta en las brañas mas ásperas; los cercan, los abonan, y los riegan con el mayor esmero, y siegan y embalgan el heno con el mayor asco y perfeccion, para la temporada en que las nieves cubren sus campos, que no suele ser larga, porque la mayor parte de las brañas, sobre ser bajas, estan cercanas á la costa y los vientos marítimos templan considerablemente la atmósfera. A la venida del verano se ponen todos en movimiento para buscar los montes altos de Leon y sus frescas yerbas, alzando y abandonando sus casas, y heredades, y llevándose consigo sus muebles, gallinas, puercos y hasta sus perros y sus gatos, formando cada familia una caravana. Durante el viaje se sirven del ganado vacuno para el transporte, con preferencia á los caballos ó rocines, y se vé con frecuencia en las mulldas, y hasta entre los mismos cuernos de los bueyes y vacas, no solo los muebles y cacharros, sino los animales domésticos y aun los niños inhabiles para tan largo camino, no permitiendo el uso de los carros la aspereza de los lugares que habitan, ni la altura y derrumbaderos de los vericuetos que tienen que atravesar. En las brañas, cuyos términos son mas anchos y fecundos, suelen las familias no abandonar enteramente sus hogares, sino que se quedan algunos individuos que se dedican al cultivo de las patatas, y á proporcionarse á sí mismos y á los demas algun maíz, pues viven solo de la borona ó de una especie de polentas, hechas con la harina de este grano y de la regalada leche de sus ganados. Para esto se meten á traficantes los vaqueiros, y van en el invierno y aun en verano, á los puertos y mercados de la costa, donde compran tambien pescados, frutas secas, granos y legumbres para venderlos en los pueblos de tierra adentro. Su género de vida, particularmente en las montañas, se acerca mucho al estado primitivo; pues ni tienen casas, haciendo la estacion menos necesario el abrigo, ni se afanan tampoco por su subsistencia, contentos con la leche que tienen en abundancia. Entre ellos, los matrimonios parecen dirigidos mas bien al provecho comun de la braña, que no al de las familias, y asi es que concurren todos alegres á la celebridad, acompañando á los novios á la iglesia y á su casa, siempre en grandes cabalgatas, y festejando con esco-

petazos al aire y gritos y algazara aquel acto de júbilo y solemnidad pública, como si el interes fuese comun y dirigido á la prosperidad de una sola y gran familia. Tambien se congrega toda la braña para solemnizar los entierros, en que hay algunos usos y ceremonias derivadas sin duda de la gentilidad, y toleradas por su conformidad, ó mas bien analogia con otras que ha establecido la iglesia. Igualmente son públicos los bautismos, como si en ellos se tratase de solemnizar el nacimiento y la regeneracion espiritual de un hermano comun. Parecia, pues, que una tan íntima union, como se advierte entre los individuos de cada braña, debiera extenderse á todas ellas, enlazándolas muy estrechamente por los vínculos de una fraternal concordia; mas lejos de ser asi, cada pueblo reducido á sus términos y contento con su sola sociedad, vive separado de los demas, sin que entre ellos se advierta relacion, inteligencia, trato ni comunicacion alguna. Y de aqui proviene, sin duda, la aversion y el desprecio con que los miran los aldeanos, que ha llegado al extremo de separarse de ellos hasta en la iglesia, por medio de una baranda ó ponton de madera, que la atraviesa de un lado á otro, cortando entre ellos todo enlace, boda, amistad y alianza; de suerte que los vaqueiros no tienen mas mugeres á que aspirar que las de sus brañas, y la virtud, la belleza y las gracias de la mejor de sus doncellas, no serán jamas merecedoras de la mano de un rústico labriego. Apenas hay matrimonio á que no preceda una dispensa, que hacen necesaria ya los antiguos vínculos de la sangre ya los recientes parentescos que suele hacer frecuentes el uso anticipado de los derechos conyugales; y he aquí el origen de la pingüe hipoteca que han hallado los curiales entre unos pueblos tan desconocidos y tan pobres. La lengua y el traje de los vaqueiros es en todo igual al de los aldeanos; pero como para cohonestar esta el desprecio con que miran á los habitantes de las brañas, les ha atribuido un origen infecto; los malos criticos autorizando este rumor dieron ocasion y materia para tanto como se ha escrito acerca de esta porcion del pueblo de Asturias sin fundamento alguno averiguado. Se hallan brañas en los concejos de Pravia, Salas, Miranda, coto de Lario, Tiuco, Valdes y Navia; y aunque tambien

se cohocen en otros mas interiores de la provincia, ó son muy raras, ó por haberse convertido sus habitantes en labradores, al uso comun del país, han desaparecido perdiendo el nombre de Brañas y Baqueiros, como sucede en las de Ordeires y Corollos, del concejo de Pravia. Lós que viven en la Foceya, Salienza, Torrestio y Cogollo son en todo parecidos á los otros vaqueiros, con la sola diferencia de que ni trafican, ni son tenidos en tan poco de los aldeanos sus vecinos, con quienes no solo tratan, sino que alternan en el goce de oficios públicos, honores y derechos, sin distincion alguna.

BRAÑAS DE ABAJO (SANTA MARIA DE), parr. de España, prov. de Asturias, concejo y arciprestazgo de Cangas de Tineo, arcedianato de Tineo, obispado de Oviedo; 52 vecinos, 219 habitantes en los lugares de Brañas de abajo, Brañas de arriba, puerto de Leytariegos, Trascastro, iglesia matriz. Sit. en la parte mas meridional del concejo, confin del de Laciána, que es del reino de León, á la falda del puerto de Leytariegos. El lugar de Puerto se halla á la falda E. de la montaña, llamada Pico de Arbas, una de las mas elevadas de Asturias; como al medio de ella hay un lago de $\frac{1}{2}$ de legua de circunferencia, por cuyo lado boreal nace el rio de Naviego ó brazo izquierdo del Luimias, y por la banda opuesta, que ya es de Laciána, brotan varias fuentes, de las cuales se forma uno de los brazos del rio Sil. El L. de Trascastro, aunque de esta jurisdiccion, pertenece en lo eclesiastico á la parroquia de San Julian de Arbas. Los mencionados lugares forman el coto de Leytariegos.

BRAÑAS (SANTA MARIA DE), Felig. Ab. de Esp., en Galicia, prov. y obisp. de Lugo, jurisd. de San Antolin de Toques; 26 vec., 92 hab., 1 parr. que se compone de las aldeas Outeiro, Achadayo, Porto Salgueiro, Carreira, Castro, Aldaga, Mirallos, Donelle y Frandeiras. Contr. 528 rs. 7 mrs.

BRAÑAS, Ald. de Esp., prov. de Asturias, conc. de Tineo, parroquia de Naraval (*V. este art.*).

BRAÑAS, Ald. S. de Esp., en Galicia, prov. de Lugo, jurisd. de San Justo de Noceda, y una de las que componen la parroquia de San Justo de Noceda (*Véase*). Sit. á la falda S. del Cebrero.

BRAÑAS, Ald. Ab. de Esp., en Galicia,

prov. y obisp. de Lugo, jurisd. del Cebrero. Es una de las que componen la parroquia de San Martin de Zanfoga (*Véase*).

BRAÑAS DE ARRIBA, L. de España, prov. de Asturias, conc. y arcip. de Cangas de Tineo, de la parroquia de Brañas de abajo (*V. este art.*).

BRAÑAS DE SIERRA, Aldea Ab. de Esp., en Galicia, prov. y obisp. de Lugo, jurisd. del Cebrero. Es una de las que componen la parroquia de San Martin de Zanfoga (*Véase*).

BRAÑASIVIL, Ald. de Esp., provincia de Asturias, conc. de Salas, parroquia de Labio (*V. este art.*).

BRAÑATRIBAN, L. de Esp., provincia de Asturias, conc. de Villanueva de Oscos; 3 vec. y 13 hab., parroquia de Villanueva de Oscos (Nuestra Señora de la Asuncion de) (*Véase*).

BRANATULLE, E. de Esp., prov. de Asturias, conc. de Castropól; 7 vecinos, 34 hab., parroquia de Santa Eulalia de Présno (*Véase*).

BRAÑAVARA, L. de Esp., provincia de Asturias, conc. de Eoal, parroquia de Boal (*V. este art.*).

BRAÑAVELLA, Ald. de Esp., prov. de Asturias, concejo de Pesoz (*V. este art.*); 9 vecinos, 43 habitantes.

BRAÑA Y VENTA, L. de Esp., prov. de Asturias, concejo de Salas; 1 vecino, 4 hab., parroquia de Malleza (*Véase*).

BRAÑELA, L. de Esp., prov. de Asturias, concejo de Castropól; 9 vec., 42 hab., parr. de San Andres de Serantes (*Véase*).

BRAÑOLA, Ald. S. de Esp., en Galicia, prov. de Lugo, jurisd. de Burón, obispado de Oviedo. Es una de las que componen la parroquia de Santiago de Oubiano (*Véase*).

BRAÑUETA (LA), Ald. de Esp., prov. de Asturias, concejo de Tineo; 3 vecinos, 14 habitantes, parroquia de Santa Maria de Genestasa (*V. este art.*).

BRAÑOSERA, L. S. de Esp., prov. de Palencia, partido de Carrion. Reg. P., 67 vec. y 296 hab., 1 parr. Sit. al pié de las sierras de su nombre, que la dominan por el N.; conf. por E. con el partido de Reynosa, por S. con Revilla, intermediando el rio Ruagon, y por O. con el valle de Santullan. Produce granos, legumbres y pastos. Dista 11 leguas de la cabeza de partido.

BRAÑUELAS, L. S. de Esp., prov. y part. de Leon, jurisd. de Cepeda, obispado

de Astorga. A. O., 22 vec., 66 hab., 1 parr. aneja de Villagoton. Sit. al N. de Ucedo, á distancia de $\frac{3}{4}$ de legua. Se dice que su principio fue de unas cabañas de pastores llamadas *Brañas*, de las cuales tomó el nombre de Brañuelas. Por medio del pueblo corre un arroyuelo. Produce centeno, yerba y urces, de cuyas raíces, que en el país llaman tuenganos, se hace el carbon para las fraguas, que es la industria de sus habitantes. Dista 9 leguas de la capital. Contribuye con la jurisdicción.

BRAOJOS, L. S. de Esp., arz. de Toledo; prov. y part. de Guadalajara, tierra de Buytrago. A. P., 116 vec., 514 hab., 1 parr. Sit. en los confines de esta provincia y la de Segovia; linda con los pueblos de Bascones, Laserna y Montéjo; terreno montuoso que produce granos, pastos, leña y ganados. Dista 11 leguas de la cap. Contr. 4,653 rs. 8 mrs.

BRAOJOS, L. R. de Esp., prov. y obisp. de Valladolid, part. de Medina del Campo. A. P., 81 vec., 328 hab., 1 parr. Sit. cerca del río Zapardiel; conf. con los pueblos de Carpio, Villanueva, Castréjon, Medina del Campo y otros. Produce trigo, cebada, vino, y pastos para ganado lanar. Dista 9 leguas de la capital. Contr. 3,429 rs. 27 mrs. Derec. enag. 668 rs. 1 maravedí.

BRATES (SAN PEDRO DE), Felig. Ecl. de Esp., en Galicia, prov. y arz. de Santiago, jurisd. de Mesía. J. O., 28 vec., 134 hab., 1 parr. Sit. entre los ríos Tambré e Iso (*V. Arzúa*). Conf. con las parroquias de Boazo, Mesonzo, Boimorto y Pastor.

BRAVIO (SAN MARTÍN DE), Ald. R. de Esp., en Galicia, prov. y jurisd. de Betanzos, sujeta al corregidor de la capital; 34 vec., 170 hab., 1 parr. aneja de la de Santiago de la capital, y del arz. de Santiago. Sit. á la orilla del río Meside, en una cañada muy inmediata á la ciudad, junto al camino real de Castilla. Produce maiz, patatas, algun trigo y mucho vino. Indust. molinos harineros.

BRAZACORTA, V. S. de Esp., prov. de Burgos, part. de Aranda de Duero, obisp. de Osma. A. O., 44 vec., 200 hab., 1 parr. de 3 naves de muy buena fabrica, que antes fue convento de canonesas premonstratenses; 2 erm. muy capaces y de buena arquitectura, la una extramuros, distante como unos 200 pasos á la parte occidental de esta villa; 1 pósito. Sit. en la falda meridional

de una cuesta, donde principia un delicioso valle, que dista 5 leguas E. de Osma y otras tantas O. de Aranda. Por el término de esta villa corre el arroyo Pilde, con agua suficiente para un molino harinero y para regar un buen prado, en que se mantiene mucha parte del año el ganado de labranza: hay también una copiosa fuente en el pueblo, la cual sirve á sus habitantes para regar los huertos, en los que cogen toda la hortaliza necesaria para los labradores, y cáñamo para sus camisas, sábanas, etc. Todos los vecinos de esta villa estan aplicados al cultivo de sus heredades, que rinden trigo, centeno, cebada y avena, sin olvidarse de la cría de ganado lanar, cabrio y de cerda, con cuyo producto abonau sus tierras, se surten de sayales para su abrigo, y aun los venden en los pueblos comarcanos; y al cultivo de las viñas, las que producen una uva excelente y vino de muy buen gusto, aunque no tan bueno como el de Aranda de Duero. A 1 legua N. de este pueblo estuvo la antigua *Clunia*, convento jurídico que fue de los romanos (hoy Coruña del Conde), en la provincia Tarracónense. En ella se encuentran preciosos monumentos de la antigüedad, ya de monedas, jaspes de todos colores, y de piedras sillares esceleramente trabajadas. En dicho sitio se ve todavia el anfiteatro con casi todos los escalones abiertos y hechos á pico en Peña viva, y dos leoneras. Hacia la parte occidental de la villa, y distancia de $\frac{1}{2}$ de leg., hubo una granja llamada Villafarre, situada en la cuesta que mira al N.; y en la opuesta, un poco más abajo; otra denominada Villapile: tuvo asimismo otra granja al oriente llamada Alcobilla de Trandobidez (hoy Alcobá de la Torre); villa que pertenece á los marqueses de Torreblanca. Al N. de esta hubo otra casería ó pueblo llamado San Cristóbal, del que no ha quedado mas que el nombre, y á poca distancia se conserva una cruz en memoria del sitio que ocupó la iglesia. Todas estas granjas estaban situadas en el término de esta villa de Brazacorta, cuyo señorío concedió el Emperador don Alfonso el VII, en el año de 1142, á don Pedro Pardo y su muger doña Maria, los que poco después la cedieron al venerable Domingo de Camp de Espina, primer abad de Nuestra Señora de la Vid. Dista 15 leguas de la capital. Contr. 1,380 rs. 18 mrs. Derec. enag. 716 rs. 6 mrs.

BRAZATORTAS, Ald. R. de España, provincia de la Mancha, part. de Ciudad-Real, arz. de Toledo. A. P., 215 vecinos, 922 habitantes; 1 parr. que tiene por aneja la de Viñuela, y dista $\frac{1}{2}$ legua. El valle de Brazatortas está al pie de la Sierra que le divide del de la Alcedia que está al S.: tiene buenas aguas y escelente clima. Sus montes en donde pasta el ganado cabrío, están poblados de rosas y clavellinas silvestres, y abundan de caza mayor y menor. Los vec. se dedican la mayor parte á la agricultura, otros al pastoreo y otros á fabricar carbon de brezo para las ferrieras de la provincia. Produce toda clase de granos y legumbres. Dist. 8 leguas de la capital. Contr. 5,000 rs.

BRAZOMAR, Barr. de España, prov. de Santander, part. de Laredo. (V. *Castro Urdiales*).

BRAZUELAS, Despob. R. de España, prov. de Valladolid, part. de Olmedo. A. P.

BRAZUELO DE PRADO DE REY, L. Ecl. de España, provincia y part. de León, jurisd. de la obispalía y obisp. de Astorga. A. P., 67 vecinos, 270 habitantes, 1 parr. Sit. á 1 y $\frac{1}{2}$ legua de la ciudad de Astorga en un valle; le baña un río poco caudaloso y sin nombre que se incorpora con el Tuerto. Produce centeno, patatas, lino y ganado lanar; sus habitantes se dedican á la arriería. Dist. 9 leguas de la capital. Contr. 1,316 rs. 20 mrs.

BREA, V. Ecl. de Esp., provincia de Aragón, part. de Calatayud, arzobispado de Zaragoza. A. O., 400 vec., 1,277 hab., 1 parr., 1 pósito. Sit. en la márg. izquierda del río Arauda en una llanura al pie de una colina: su corto término es montuoso. Produce granos y tiene una vega que rinde cañamo, judías, aceite, vino, frutas, ganado y zumaque. Ind. fabricas de curtidos introducidas por los moriscos: comereio de pieles y 2 molinos harineros. Conf. con Mesones, Niguella, Arandiga é Illueca. Dist. 4 leguas de la cabeza de partido, y 11 de Zaragoza. Contr. 13,424 rs. 2 mrs.

BREA, V. S. de Esp., prov. de Madrid, partido de Alcalá, arz. de Toledo. A. O., 176 vec., 637 habitantes, 1 parr., 1 pósito. Sit. en terreno áspero y quebrado. Dist. 1 legua del río Tajo y 2 del Tajuña. Confina con Estremera, Valdaracete y Mondejar. Es patria de D. Pedro Martínez de Bréa, obispo electo que fue de Guadix, autor de varios comentarios á la filosofía y metafísica

de Aristóteles. Dist. 6 leguas de la cabeza de part., 1 de camino militar de Estremera y 9 de la capital. Contr. 10,770 rs. 5 mrs. Derec. enag. 4,071 rs. 12 mrs.

BREA, Ald. S. de Esp., en Galicia, prov. de Lugo, jurisd. de Pinza, y una de las que componen la parroquia de S. Salvador de la Pinza (Véase).

BREA, Ald. Ab. de Esp., en Galicia, provincia de Lugo, jurisd. de Carboeyro. Es una de las que componen la parroquia de Santiago de Fontao (Véase).

BREAMO (SAN MIGUEL DE), Felig. S. de Esp., en Galicia, provincia de Betanzos, jurisdicción de Puentedeume. A. M. y O., 109 vecinos, 432 habitantes, 1 parroquia.

BREBIL, Ald. Ecl. y S. de España, en Galicia, provincia de Santiago, jurisdicción de Trasdeza, obisp. de Lugo; esta aldea compone parte de la feligresía de Manduas (Véase).

BRECEDO, L. R. de España, provincia de Palencia, part. de Reynosa. Reg. P. Su población y contribucion estan incorporadas en el concejo de las Quintanillas. Está situado en la hermandad de Valde-Oléa. Confina por N. con las Enestrosas, por E. con el río Camésa, por S. con el Ruabón, y por O. con Matabañiega. Sus productos son los que estan indicados en el artículo Reynosa de donde dista 1 y $\frac{1}{2}$ de legua.

BRECEÑA (SAN PEDRO DE), Parr. de España, provincia de Asturias, concejo de Villaviciosa, obisp. de Oviedo. Sit. en terr. feráz y quebrado, aunque no lo es tanto ni de tanta altura como el de Sietes, con quien está confinuado por O. Riéganla varios arroyos y comprende 7 lugares. Dist. 1 legua de la cabeza de partido. Hay en su término minas de cobre.

BREIJA, Felig. Ecl. de Esp., en Galicia, provincia de Santiago, jurisd. de Trasdeza, obisp. de Lugo. J. O., 44 vecinos, 235 hab., 1 parroquia compuesta de las aldeas de Anzaras, Breijúne, Fares, Pena, Crespos, Castro y Outeyro. Sit. al O. del riach. Farán que divide esta parroquia de la de Manduas, siendo aquella mas desigual y el horizonte menos despejado: entre las dos forman un solo curato, y los productos son los mismos. (V. *Manduas*). Contr. 900 rs.

BREIJE, Ald. Ecl. de Esp., en Galicia, prov. de Santiago, jurisd. de Trasdeza, Es una de las que componen la parroquia de Breija (Véase).

BREJIMOS, Ald. S. de Esp., en Galicia, prov. y obispado de Orense; jurisdicción de Sandiánes. J. O., 15 vecinos, 70 hab., (*V. Parada de Outeyro*).

BREJO, L. R. de Esp., en Galicia, prov. y jurisd. de la Coruña; sujeto al correg. de la capital; 33 vec., 208 habitantes, 1 parr. Sit. á orilla del río Medo en los confines de esta provincia con la de Botanzos; lindando con las parroquias de Mugig, Lema y Santirso. Produce centeno, patatas, pastos y ganados. Contr. 1,844 rs.

BRENES, V. S. de España, prov. y arz. de Sevilla; partido de Carmona. A. O., 255 vecinos, 1,187 habitantes; 1 parroquia. Sit. á orilla del Guadalquivir, en terreno llano, con vegas abundantes de toda clase de granos, y monte alto y bajo para los ganados. Los pueblos confinantes son Cantillana, Tocina, Guadajoz, Casaluengo y Villaverde. Ind. fabricas de jabon. Dist. 5 leguas de la capital, y 1 de Cantillana. Contrib. 13,445 rs. 24 mrs.

BRENS (SANTA EULALIA DE), Felig. S. de España, en Galicia, provincia y arzob. de Santiago, jurisdicción del Corcubion. J. O., 84 vecinos, 308 hab., 1 parroquia compuesta de 4 lugares. Su situación y productos se hallaran en el art. Ameijenda. Ind. batanes para lana. Esta en la inmediación de la ria de Corcubion, y las parroquias confinantes son las de Fornelo, Fuente Santa y San Martín. Contr. 750 rs.

BRENZOS, Ald. S. de Esp., en Galicia, prov. y obispado de Lugo, jurisd. de Deza. Es una de las que componen la parroquia de Loson (*Véase*).

BREÑA ALTA, L. R. de España, en Canarias, Isla de la Palma. Sit. al S. E. de la Isla, con 1,043 habitantes.

BREÑA BAJA, L. R. de Esp., en Canarias, isla de la Palma, dist. 1 legua de la ciudad, adonde se va por un camino en cuesta y pedregoso, en sitio alegre y cielo despejado, con 1 parr., cuyo cura es de provision del obispo, y 1 hermandad. Los habitantes, sujetos á la jurisdicción de su A. P., estan esparcidos por toda ella. Está sit. al S. E. de la isla, y tiene 1,009 habitantes.

BREÑAS, L. S. de España, en Canarias, obisp. de idem, isla de Lanzarote, dependiente de la parr. de Femés. A. P. 44 vec., 176 habitantes.

BRES, L. de España, prov. de Asturias, conc. de Taramundi; 2 vec., 9 habitantes,

parr. de S. Martín de Taramundi. (*Véase*). Sit. en terreno muy montuoso. Conf. por N. con el concejo de Castropól, por E. con el de Villanueva; por S. con santa Marina, y por O. con Taramundi.

BRESMAUS, Feligresía S. de España, en Galicia, prov. de Orense; jurisdicción de Torre de Portela de Limia. J. O., 37 vec., 145 hab., 1 parr. Sit. cerca de la laguna de Antela. Confina con los pueblos de Pazos, Meilas, Portela y Villariño. (*V. Limia*). Contr. 1,592 rs. 7 mrs.

BRESUI, Ald. S. de Esp., provincia de Cataluña, corregim. de Talarn, obispado de Seo de Urgel. A. O., 5 vecinos, 14 hab. Los habitantes de este pueblo son arrendadores del duque de Medinaceli, y se dedican á hacer alpagatas. Produce trigo.

BRETEOS, Ald. Ab. de Esp., en Galicia, prov., obisp. y jurisdicción de Lugo. Es una de las que componen la parr. de Sirvian (*Véase*).

BRETES, Despoblado S. de Esp., prov. de Guadalajara, partido de Sigüenza, jurisdicción de Riosalido. A. O.

BRETO, L. S. de España, provincia de Valladolid, part. de Benavente, obisp. de Astorga. A. P. 76 vecinos, 291 hab., 1 parr., 1 pósito. Sit. á 3 leguas de la cab. de part., y es el último del obisp. por aquella parte, á la orilla del Esla, que le baña por O., despues de haber recibido las aguas del Orbigo y Tera. Hay una altura inmediata donde se conservan ruinas de castillo, ciudadela, sepulcros y demas indicios de haber sido grande en otro tiempo. Produce trigo, centeno, cebada y algunas legumbres; ganado lanar y vacuno. Ind. 4 acenas con su cañal para pescar. Contr. 1,666 rs. 2 mrs. Derec. enag. 650 rs.

BRETOCINO, L. S. de Esp., provincia de Valladolid, part. de Benavente, obisp. de Astorga. A. P., 58 vec., 233 habitantes, 1 parr., 1 pósito. Sit. en colinas suaves que dominan una vega, bañada por el río Esla, junto á su confluencia con el Tera. Produce trigo, centeno y legumbres. Contr. 949 rs. 8 mrs. Derec. enag. 544 rs.

BRETONIA, Ald. de Esp., en Galicia, provincia y obisp. de Lugo, jurisdicción de Cotonuevo. Es una de las que componen la parroquia de san Martín de Anlo (*Véase*).

BRETOÑA ó BRITONIA (STA. MARIA DE); Feligresía Ecl. de España, en Galicia, prov. y obisp. de Mondoñedo, jurisdicción

de Bretoña y Reigosa. J. O.; 223 vecinos, 1,249 hab., 1 parr. que fue silla episcopal antes de la irrupción de los sarracenos, y de que solo conserva unos débiles vestigios. Sit. bajo un clima frio, á causa de que conf. por el E. y N. con las cordilleras de las montañas que bajan de Asturias, y sirven de limite entre las dos provincias y el valle de Loreña; goza de aires puros y saludables, como tambien de los productos del espresado valle y de Riotorto. Está en una llanura de más de 1 legua cuadrada. Prod. mucho centeno, patatas y mijo, maiz, avena, guisantes y lino; tiene buenos prados, asi de secano como de regadio, ganado caballar y vacuno. Industria fabrica de lienzos, asi de lino del pais como del que viene de Castilla y de Holanda. Dist. 2 leg. de la capital, 2 del río Eo, 2 del convento de Santa Maria de Meyra, y 1 $\frac{1}{2}$ de las fuentes donde nace el río Miño, y se hallan entre los confines de las parroquias de Fuenmiñana y Pousada. Contr. 703 rs. 24 mrs.

BRETUN, L. S. de España, provincia de Soria, partido de Yangüas, obispado de Calahorra. A. P., 180 vec., 800 habitantes, comprendidos tambien los de las aldeas de Villar del Río, Aldea del Cardo, Valduerdeles y la Laguna, parr. filial de Yangüas, situada en el centro de esta jurisdiccion. Produce ganado fino trashumante, cabrio estante, y ovejas llamadas churras; trigo, cebada, avena, centeno, semillas, patatas y verduras para el consumo del pais. Dist. 7 leguas de la capital. Contr. con Yangüas.

BRETUY, DE LA BAILIA DE PERAMEA, L. S. de Esp., prov. de Cataluña, corregim. de Tarn; obisp. de Seo de Urgel, abad. de Gerri. A. O., 12 vecinos, 60 habitantes, 1 parr. Sit. en terreno parte montañoso y parte llano. Conf. por el E. con Peramea, por el S. con Castells, y por O. con Montcortes. Produce trigo. Dist. 46 horas de Barcelona y 7 de Tarn. Contr. 1,193 rs. 22 mrs.

BREZ, Cot. Red. S. de Esp., provincia de Santander, part. de Liébana, valle de Valdebaró (*v. LonyLiébana con quien contribuye*). Está al pie de las Peñas de Europa. Conf. con Sobrango, Tanarrio y Lon. Dist. 25 $\frac{1}{2}$ leguas de Burgos.

BREZO (EL), Santuario de Esp., prov. de Palencia, part. de Carrion. Es una hijaela del monast. de san Zoil, del órd. de S. Benito, de mucha nombradía y devocion

en Castilla. Sit. entre dos altos peñascos; clima muy frio, escaso de aguas. Tiene 5 vecinos y 13 habitantes. No produce nada.

BREZOSILLA, L. R. de España, prov. de Palencia, part. de Carrion, arzobispado de Burgos, jurisd. de Aguilar de Camp. Reg. P., 56 vecinos, 323 hab., 1 parroquia. Sit. á $\frac{1}{2}$ legua del río Ebro, en la falda del monte que llaman la Lora, y disfruta de los términos de los despoblados Brezoza y santa Cruz, del último de los cuales se denomina la vicaria. Es pueblo rico por su trafico, aunque su clima ni el suelo sean los mas favorables. La mayor parte de sus vecinos se dedican á la arriería, algunos á la alfarería, y todos á la labranza y cria de ganado. Tiene 400 caballerías de carga, mucho ganado vacuno, lanar, caballar y de cerda. Produce trigo; cebada, yeros, legumbres, avena, mucho lino, y algunos garbanzos. Dist. 11 leguas de la cabeza de partido y $\frac{1}{2}$ de Olleros. Contr. 676 reales 20 mrs. Derec. enag. 93 rs. 27 mrs.

BRIALLOS (SAN CRISTOBAL DE), Felig. Ecl. de Esp., en Galicia, provincia y arz. de Santiago, jurisd. de Villanueva. J. O., 130 vecinos, 520 hab., 1 parr., 1 priorato llamado de Barosa, y perteneciente á San Martin de Santiago. Situada en terreno por todas partes llano, menos por la del E.; conf. con Arcos de la Condesa, Valinas y Portas. Produce yerba, trigo, centeno, maiz grueso y menudó, lino y vino. Contribuye 3,300 rs. Derec. enag. 255 rs.

BRIANSO, L. S. de Esp., provincia de Cataluña, corregim. de Cervera, obisp. de Vich. A. O., 20 vec., 93 hab., 1 parr. Sit. en un llano á legua y $\frac{1}{2}$ al E. de Cervera. Produce trigo y legumbres. Dist. 19 $\frac{1}{2}$ leg. de Barcelona. Contr. 1,181 rs. 28 mrs.

BRIAS, L. de España, prov. de Soria, Exento. S. S. A. P., 44 vecinos, 220 hab., 1 parr., 1 pósito. Sit. en el arciprestazgo de Gormaz y limites del obisp. de Sigüenza. Tiene en su término una cueva dilatadísima y espaciosa, muy abundante de petrificaciones y raras figuras, formadas del agua que destila; conf. por N. con Galapagares, por E. con Paones, por S. E. con Abanco, por S. O. con Nograles, y por O. con Mosarejos (*v. Osma, obisp.*). Dist. 9 leg. de la cap. Contr. 1,203 rs. 20 mrs. Derec. enag. 165 rs. 13 mrs.

BRIBES, Coto Red. Ecl. de España, en Galicia, prov. de Betanzos, jurisd. de su

nombre; J. O., 50 vec., 268 hab., 1 parr. Sit. en los confines de esta provincia con la de la Corona, á orilla de un arroyuelo que desagua en el río Mero, lindando con las parroquias de Vigo, Santirso, Lema y Cañas. Sus productos se hallarán en el artículo general de la provincia. Contr. 1,917 rs. 32 mrs. y por el priorato 30 rs.

BRIBIESCA (Virovesca), V. S. de Esp., prov. y arz. de Burgos, partido de Bureba. A. M. y Ord., 487 vec., 1,665 hab., 1 parr., 1 pósto, caja de correos, casa de postas con 8 caballos y parada de diligencia, 1 colegiata, 1 convento de cadasexo, buenas casas y posadas, administ. subalterna de loterías. Es célebre esta villa por las córtes que en ella celebró el rey D. Juan el I., año de 1388, donde se mandó que el hijo mayor del rey de Castilla, y heredero presuntivo de la corona, se intitulase *príncipe de Asturias*. Es capital de la Bureba, que comprende muchas villas y lugares de esta serranía, que son pertenecientes á la Rioja ó confinan con ella. Sit. á orilla del río Oca, sobre el cual tiene un buen puente. De este río se saca una acequia que atraviesa la poblacion, la cual tiene calles regulares, buena plaza, con una fuente en medio, y cerca de la villa hay dos profundos lagos de unos 50 pasos de circunferencia, cuyas aguas son minerales; conocidas vulgarmente por aguas del Pozo blanco y Pozo negro. La poblacion es hermosa por su planta y buena construccion; no menos que por la amenidad de su territorio; es cuadrada con 4 puertas, y por su modelo mandaron los reyes católicos fabricar la ciudad de Sta. Fe, en la vega de Granada. Es patria de don Pedro Plaza y Moárea, sugeto muy instruido en la lengua griega y antigüedades romanas. Produce trigo, vino, pastos, toda especie de ganados, mucha fruta, caza y pesca. Dist. 7 leg. N. de la cap., y 4 hor. y $\frac{1}{2}$ de marcha militar del monasterio de Rodilla, en cuyo intermedio se encuentra Quintanavides, Castil de Peones y Pradanos. Long. $14^{\circ} 15'$ lat. $42^{\circ} 34'$ de la I. del H. Contr. 43,421 rs. 32 mrs. Derec. enag. 9094 rs. 26 mrs.

BRICHS, L. Ecl. de España, prov. de Cataluña, subdelegacion de Berga, correjimiento de Cervera, obisp. de Solsona. A. O., 3 vecinos, 14 hab., 1 parr. Produce centeno y legumbres. Dist. 24 hor. de Barcelona y 16 de Berga. Contribuye 795 rs. 24 mrs.

BRICIA, Alfoz S. de Esp., provincia y part. de Santander. Compuesta de 11 pueblos, cada uno con Reg. P., sujeto al A. O. que hay para todo él. Sus vecindarios se hallarán en sus respectivos artículos (*V. la descripcion general de la prov.*) Contribuye 7500 rs.

BRICIA, L. S. de Esp., prov. y partido de Santander, Hoz de su nombre. Reg. P., 16 vec., 63 hab., 1 parr. Sit. en la Hoz de su nombre; conf. por E. con la de Arreba; riega sus términos el arroyo Pisa, y linda con los pueblos de Pernos, Villamediana de Lomas y el Barrio de Bricia. Produce granos, pastos y ganados. Dist. 13 leg. de Burgos. Contr. toda la Hoz 7,500 rs.

BRICIA, L. de Esp., prov. de Asturias, concejo de Llanes; 32 vecinos, 149 hab., parroquia de Posada ó Santiago de Valdehlera (*V. este artículo*). Dist. $\frac{1}{2}$ cnarto de leg. al N. de la iglesia matriz.

BRIDA Y TERMINO DEL CORNALBOU, Desp. S. de Esp., prov. de Cataluña; subdeleg. y obisp. de Seo de Urgel, corregimiento de Puigcerdá. A. O. Produce trigo. Dista 37 horas de Barcelona y 3 de Seo de Urgel. Contr. 195 rs. 6 mrs.

BRIEBA, V. de Esp., prov. de Soria y arz. de Burgos, Exenta. A. O., 85 vecinos, 390 hab., 1 parr. Sit. en la rívera del río Nagerilla, entre él y la sierra de Cameros; atraviesa por él un arroyo de los que forman aquel río; conf. por S. con Ventrosa, por S. O. con Viniegra de abajo, por N. O. con el convento de Ntra. Sra. de Balvameda, por N. con Anguiano, y por E. con el Rasillo y Hortigosa. Produce ganado lanar trashumante y estante. Ind. pastoreo. Dist. 10 leg. de la cap. Contr. 6,946 rs. 12 mrs.

BRIEBA, L. S. de Esp., prov. y arz. de Burgos, part. de Juarros y la Mata, jurisd. de Juarros. A. O., 19 vec., 87 hab., 1 parr. Sit. cerca del río Arlanzon; confina con término de san Andres de Juarros, Urroz y Villasur de los Herreros, que está del otro lado del río, y sus productos son los indicados en este artículo. Dist. 4 y $\frac{1}{2}$ leg. de la cap. Cont. 740 rs. 33 mrs.

BRIEBA, L. R. de España, prov. obisp. y part. de Segovia, Sexmo de San Lorenzo. A. P., 66 vecinos, 108 hab., 1 parr. Dista 2 leg. de la cap. Contr. 4,982 rs. 20 mrs.

BRIEBA, Desp. de España, provincia y partido de Avila, Sexmo de Santo Tomás. Dista 1 legua de la capital.

BRIGOS, Felig. S. de Esp., en Galicia, provincia de Lugo, jurisd. de su nombre; 24 vecinos, 156 hab., 1 parroquia compuesta de las aldeas de Asper, Eyritz, Baltar y Faluche. Sit. á orillas del rio Asma; conf. con términos de Santa Eugenia, Codos de Belesar, Campo-Ramiro y Chantada. Produce granos, patatas, pastos y ganados. Contr. 842 rs. 27 mrs.

BRIHUEGA (CENTROBIGA), V. R. de España, prov. y partido de Guadalajara, arz. de Toledo, vicaria foránea. A. M. de primera clase, 1,236 vecinos, 4,422 hab., 4 parr., 3 conv., los dos de monjas, caja de correos, administracion subalterna de loterías, 1 pósito. Sit. en el declive de un alto cerro, y como á la mitad de él, en un sitio entre llano con esposicion al E. y S.; de modo que para entrar en el pueblo siempre se sube ó se baja, exceptuando por la parte del E. que es tierra llana. Es pueb. de consideracion, y de las mayores villas de la Alcarria. Sus calles son estrechas, y empedradas de una piedra redonda que llaman Guijarro. Las casas constan de habitacion alta y baja; las mas de ellas cómodas y espaciosas. El clima es saludable, á lo cual contribuyen en gran manera las muchas aguas y manantiales cristalinos que nacen dentro del mismo pueblo; de forma que los arroyos son casi comunes por las calles, juntandose últimamente en uno caudaloso que se entra en el rio Tajuña, que pasa por el valle ó vega que hay al pie de los cerros en que está la villa, donde tienen hermosas huertas, molinos harineros y tierras que riegan con las espesadas aguas. En la parroquia de Santa María veneran los naturales con mucha devocion una imagen de Nuestra Señora de la Peña. Las casas consistoriales son de arquitectura moderna, construidas á fines del último siglo. Los vecinos, que en lo general son muy robustos, se dividen en tres clases: los unos se dedican á la agricultura, otros á oficios y fabricas de paños, y otros al comercio. Este consiste principalmente en un calzado que llaman *Abarcas*, hecho del cuero de ganado vacuno, de que usan todos los labradores para el campo. Las compras por mayor de estos cueros se hacen por companias de dos, cuatro ó seis sugetos, de los cuales cada uno pone su parte de caudal, y acuden á los puertos de mar donde desembarcan cueros al pelo de América; hacen sus

compras, y cuando vuelven á sus casas los dividen conforme les toca, y cada uno parte á lo largo el cuero en listas de un pie de anchura que llaman *Tordigas*, de las cuales forman las abarcas los mismos que las compran. Con este género concurren á los mercados y ferias de toda la Alcarria, y parte de Aragon y de la Mancha. Los labradores son pocos y de corto caudal por lo estéril y pedregoso de la tierra; pero no obstante cogen trigo, cebada, vino y algun aceite. Los artesanos surten á la villa y pueblos vecinos que concurren á los dos mercados semanales; y los fabricantes de paños trabajan en la fabrica del Rey, que esta agregada á la de Guadalajara, y cuyo estado actual podrá verse en el art. *Guadalajara*. Es Brihuega villa muy antigua, y estuvo cercada de murallas, de que se conservan grandes trozos. Su gran monte fue la diversion de los reyes moros de Toledo para la caza, en tiempo en que poseian esta villa, la cual fue cedida por Ali-Maymon al rey don Alonso el VI, quien la pobló por los años de 1075, y se la cedió á la Santa Iglesia de Toledo, habiendo perfeccionado su fundacion, en la forma que hoy se halla, el Arz. D. Juan, el año de 1247. Permaneció este señorío en la dignidad arzobispal hasta que á mediados del siglo próximo anterior sacudió este yugo y se agregó á la corona. Es muy célebre en la historia de España, y en particular en la del señor don Felipe V, por haberse dado en su campo una memorable batalla el dia 9 de diciembre del año de 1710, siendo generales del ejército español el duque de Vendoma y el marques de Valdecanas, y de los ingleses y alemanes el general Stanhope. El campo de batalla fue en una llanura que se estiende hacia el N. de la villa, entre esta y un gran monte de encinos y roble, alargandose el terreno hacia el pueblecito de Villaviciosa, que está á una legua corta. Celebra feria el 14 de setiembre. Dist. 15 leg. E. de Madrid, 9 de Alcalá, 5 de Guadalajara y 3 de los baños de Trillo. Desde Mondejar hay 9 $\frac{1}{2}$ horas de marcha militar, pasandose el Tajuña por el puente de Santa Novilla, á 1 legua, y á las 3 Loranca, volviéndose á pasar el mismo rio por puente de piedra de 13 á 14 pies de ancho, y enecontrándose Aranzueque, Tomillosa y Anchilla. Desde Fuente la Encina hay 5 horas de la misma marcha por Yélamos

de arriba, y se pasa el Tajuña por un puente de piedra. Desde Pastrana hay 7 horas. Es patria de Andres del Castillo, autor de la *Mogiganga del Gusto*, en seis novelas. Contr. 116,663 rs. 14 mrs.

BRIME DE URZ, Ald. S. de España, prov. de Valladolid, part. de Benavente. A. P., 38 vec., 159 hab., 1 parr., 1 pósito. Contr. 1,299 rs. 9 mrs. Derec. enag. 420 rs.

BRIME Y SOG, L. S. de Esp., prov. de Valladolid, part. de Benavente, obisp. de Astorga. A. P., 51 vec., 246 habitantes, 1 parr., 1 pósito. Situación y productos los mismos que Quintanilla de Urz (*Véase*). Está en la merindad de Vidriales. Conf. por N. con Santibañez, por E. con Pozuelo, por S. con San Juanico el Nuevo, y por O. con San Pedro de Céqu. Contr. 2,480 rs. 19 mrs. Derec. enag. 760 rs.

BRIMEDA, L. S. de España, provincia y partido de Leon, jurisdiccion de Astorga. A. P., 37 vecinos, 163 habitantes, 1 parr. Situado á orilla del río Tuerto. Conf. con los pueblos de Carneros, Sopena, Bonillos, y Castrillo de los Polvazares. Produce granos, legumbres, algun lino y pastos. Dist. 7 leguas de la capital. Contribuye con la jurisdiccion.

BRIMBEIRA, Ald. Ab. de España, en Galicia, provincia y obispado de Lugo, jurisdiccion del Cebrero. Es una de las que componen la parr. de Liñares (*Véase*).

BRINCONES, L. S. de España, prov., partido y obispado de Salamanca, Roda de Villarino. A. P., 50 vec., 210 habitantes, 1 parr. Pertenece al condado de Ledesma (*V. este art.*). Sit. en un llano á 5 leguas O. S. O. de Ledesma, al E. N. E. de Valsalabroso, al N. N. O. de Españana, y al S. S. E. del Manzanao. Por este pueblo pasa el camino mejor para Aldea Davila de la Rivera desde Ledesma. Produce granos, pastos, leña y ganado. Dist. 11 leguas de la cap. Contr. 1,089 rs. 14 mrs. Derec. enag. 254 rs. 18 mrs.

BRINÁS, V. S. de España, provincia de Burgos, partido de Santo Domingo de la Calzada, obispado de Calahorra. A. O., 119 vecinos, 585 habitantes, 1 parroquia. Sit. á la margen izquierda del río Ebro. Confina con el santuario de Ntra. Sra. de la Peña y el pueblo de la Bastida. Por la parte del S. y del otro lado del río estan las villas de Haró y Ciguri. Produce trigo, cebada, avena, legumbres, vino, hortaliza

y pastos. Es patria de Fr. Tomás de Monzabal, autor de la *primera parte del retrato del Hombre feliz y de la Humana felicidad*. Dist. 14 $\frac{1}{2}$ leguas de la cap. Contr. 8,237 rs. 4 mrs. Derechos enagenados 3,035 rs. 3a mrs.

BRIOLF, L. E. de España, provincia de Cataluña, corregimiento y obispado de Gerona. A. O., 6 vecinos, 28 habitantes. 1 parroquia Situado cerca del río Serriá, terreno montañoso. Confina por el E. con Serriá, por O. con Alton, y por el N. con Junya. Produce trigo, legumbres, vino y aceite. Dist. 26 horas de Barcelona y 6 $\frac{1}{2}$ de Gerona. Contr. 668 rs. 28 mrs.

BRION (SÁN FELIX DE), Felig. S. de Esp., en Galicia, provincia y arzobispado de Santiago, jurisd. de Altamira. J. O., 164 vecinos, 680 habitantes, 1 parroquia. Situada á $\frac{1}{2}$ legua N. E. de Cobas, cuyos productos é industria son en todo semejantes. (*Véase*). Contr. 10,228 rs. 6 mrs.

BRIONES, V. S. de España, provincia de Burgos, partido de Santo Domingo de la Calzada, junta de Valpierre, obispado de Calahorra. A. M. de primera clase con 2 ordinarios, 648 vecinos, 3,254 habitantes, 1 parroquia. Situada sobre una cuesta á la orilla del río Ebro. Confina por N. con dicho río y la villa de San Vicente de la Sonsierra, á distancia de $\frac{1}{2}$ legua; por E. con la de San Aseisio, á 1 legua; por S. con Rodezno, y por O. con la villa de Haró, á igual distancia, intermidiendo Jimileo. Su término se estiende 1 legua de N. á S. y $\frac{1}{2}$ de E. á O. Produce mucho vino, granos, hortaliza, poco aceite y alguna fruta. Tienen un estudio de gramática, y mercado franco los lunes: buenas murallas y un castillo antiguo, y su clima es muy saludable. Dist. 15 leguas de la capital, 3 S. de la cabeza de partido, y desde Logroño hay 6 $\frac{1}{2}$ horas de marcha militar, en cuyo intermedio está Cenicero. Contribuye 36,140 rs. 15 mrs. Derec. enag. 13,739 rs.

BRIONGOS, L. de España, provincia y arzobispado de Burgos, part. de Aranda, señ. Ab. A. P., 33 vecinos, 157 habitantes, 1 parr. Sit. en la carretera que conduce desde Santo Domingo de Silos á Pineda de Trasmonte, cerca del nacimiento del río Esgueva. Conf. con Ciruelos de Cervera, Tejada y Espinosa de Cervera. Produce granos, legumbres, pastos y ganados. Dist. 9 leguas de la cap. Contr. 1,838 rs. 4 mrs.

BRITIANDE, V. de Portugal, provincia de la Beyra, comarca de Lamego. J. O., 71 vecinos, 307 habitantes, 1 convento de frailes en su término, 1 parr. Sit. á 1 legua S. E. de Lamego, en un ameno y delicioso valle, cubierto por la parte del O. con la sierra de la Escuela. Su término lo pueblan frostos sotos y fructíferos árboles, con muchas viñas que producen excelente vino, conocido con el nombre de Lamego, ó de Cima de Douro, y no la falta ganado mayor y menor, y bastante caza en la predicha sierra y otros montes vecinos. El convento se halla situado á la parte E. en un ameno bosque de naranjos y otros árboles, que riegan muchas fuentes. Desde esta villa empieza la nueva carretera, abierta por la compañía del alto Duero, para la extracción de los vinos de factoría que se conducen á Porto por dicho río.

BRITOS, L. de España, provincia de Asturias, concejo de Grandas de Salime; 2 vec., 9 hab., parr. de Grandas (*Véase*).

BRIZUELA, L. S. de España, provincia y arzobispado de Burgos, part. de Castilla la Vieja; en Laredo, Junta de Puente Dei. A. O. La población de este lugar y la de Quitanavaldo y Puente Dei ascienden á 55 vecinos. Sit. á la margen derecha del río Nela, que va á desaguar en el Ebro. Conf. con término de Puente Dei, Valdepedres, Cogullos y Quitanilla de Valdepedres. Dist. 16 leguas de la capital. Contr. toda la Junta 2,020 rs. 8 mrs.

BROCERMO, Ald. S. de España, en Galicia, provincia de Lugo, jurisdicción de Tamoga. Es una de las que componen la parroquia de Tamoga (*Véase*).

BROCOS (SAN MIGUEL DE), Felig. S. de España, en Galicia, prov. de Santiago, jurisdicción de Abancos. J. O., 26 vecinos, 117 habitantes, 1 parr. Contr. 650 rs.

BROLLON, Jurisdicción S. de Esp., en Galicia, prov. y obisp. de Lugo; comprende 28 feligresías, inclusa la villa cap., para cuyo gobierno hay 1 A. O., 8 regidores y 1 procurador síndico. El vecindario de todos los pueb. se hallará en sus respectivos art. con la posible exactitud, advirtiendo únicamente, que en algunos de ellos suelen no ponerse los pobres de solemnidad por no constar en las listas. La situación de la puebla de Brollon es á los 43° 42' de latitud septentrional y 4° 20' de longitud oriental del meridiano occidental de Madrid, entre

el río Puebla y el Ravín al S. Sus términos se extienden de S. á N. á 4 leguas comunes, desde los extremos de Castroncelos ó Abrencee hasta los de Ousende, y de E. á O. desde los últimos términos de Salcedo hasta los de Villamarín cosa de 3 leguas, estrechándose por la línea del Mao. Es un valle compuesto de otros muchos, que forman las lomas y montecillos sembrados aquí y allá, de los cuales los mas altos son los que estan hácia el E. que forman cordillera cortada por el río Lór, entre los que descuellan el llamado Mioteira, á cuya raíz, por uno y otro lado, bajan dos regueros de que se forma el riachuelo Picarrejo. Desde este punto se presenta uno de los cuadros mas bellos que pueden encontrarse en muchas comarcas, por la diversa configuración de terrenos que se descubre; unos altos, otros bajos, estos en llano, aquellos en recuesto, aquí curvos, allí rectos y cubiertos todos de diversidad de verdura, de hileras y grupos de árboles, de estendidas viñas, mieses y prados, y adornados los Oteros con iglesias y torrecillas, con poblaciones rústicas, y cuando menos con monte bajo, pastores y ganado que pastan en ellos, serpenteando una multitud de arroyos y riachuelos. La tierra de las lomas cultivada, es por lo común cascajosa, y en los llanos tambien hay algunos de esta clase, aunque algo mas compacto. Las lomas incultas son areniscas, que solo producen dehesas tallares, oulagas ó toxos, jesterales ó jinestales como se llaman en el país; otras son de monte bajo que es en gran parte de carqueja. Las laderas son arcillosas, y se destinan enteramente para viñas, aunque los vinos no son gran cosa, exceptuando los de Vilacha que pasan por excelentes. De los árboles frutales no sacan los naturales gran partido, á no ser de la castaña, de la cual se hace bastante cosecha. Las márgenes de los ríos llevan naturalmente muchos alisos, de cuyas cortezas usan las mugeres para teñir de negro las ropas de su uso, así como de los chopos hacen fuentes y platos ordinarios para comer. Producen tambien los montes gran porción de yerbas medicinales, entre las cuales merecen mucha atención la dulcamara y la centauria. Se cultiva bastante lino que preparan, hilan á mano y tejen las mugeres, ya para el consumo, ya tambien para vender. En los secanos se cultivan

cereales, alternándolos con habas, entrebelladas nabizas, patatas y otras legumbres. Las gentes son laboriosas y aplicadas, que salen á trabajar para Castilla, faltando á muchas familias los medios de ganar con que vivir por falta de propiedad directa, cuyo mal es general en toda Galicia, cuya mayor parte pertenece á manos muertas. Por lo que hace á gan: los hay vacuno, lanar y de cerda en casi todas las feligresias, y este es el principal ramo de utilidad que tienen, pues todo el demás tráfico que hacen unos lugares con otros en las ferias y mercados, es meramente pasivo y por la mayor parte perjudicial, así por el numerario que se extrae, como por la futilidad de las telas que se introducen. Los confines de esta jurisd. estan designados en sus respectivos artículos. Solo añadiremos algunas particularidades que no deben olvidarse en la descripción de este distrito, y son: primera, que en Santiago de Toldas hay una cañera que surte de cal á todo el país, é inmensas canteras de mármol resquebrado de que se fabrica. Segunda, que desde la parte superior al Castro de Santa Cristina, y por todo el término de Santa Maria de Reboiro, se descubren cantos que indican grandes canteras de mármol compacto, y al mismo tiempo franco, de color ceniciento con betas de gris-negro; de los cuales se pueden cortar piezas del tamaño que se quiera, hallándose muchos de esta misma clase en el distrito de la jurisd. de Incio. Tercera, que en las sierras de Sobre San Martín de la Ferreirna, aguas vertientes al Cavé y con especialidad en el Teso de Cataron, se encuentran canteras de piedra de grano algo duro y con algunas venas de guijarro de color algo pardusco y amarillento, pero de muchísima firmeza, de cuya piedra esta hecho el frontis y torrecilla de San Jorge de Eijon, que se sacó del espresado cerro de Cataron. Cuarta, que en la feligresia de San Pedro de Lama-Ilesia, y sierra del lugar de Conso, hay otra cantera de piedra de grano fino y enteramente franca de color amarillento obscuro. La piedra de esta cantera es muy parecida á la de que se hicieron las aceras de la hermosa plaza de Salamanca, y de esta misma clase estaba construido el último cuerpo de la torrecilla de la iglesia de Santiago de Castroncelos, que fue arruinada hace poco tiempo por un rayo. En

la bajada de esta feligresia á la Puebla, y en las de Abreñe á los llanos de Monforte, se encuentran algunos fragmentos de pedernal obscuro; pero sin embargo, no se descubren canteras de esta piedra, y por lo mismo parecen producidos en pequeñas porciones por mero juego de la naturaleza. En lo demás de las sierras, de la cabeza del valle y lomas de éste, todas las canteras que se descubren son de piedra pizarra de varias especies, entre las cuales hay algunas de losa que sirven para cubrir las casas, pero son de mala calidad, á escepcion de una que se dejó de trabajar por obstáculos del río, en la jurisdicción del Incio, y otra muy buena de la que se extrae mucha en los términos de San Miguel de Vilademoro; en lo demás del valle, no hay sino mortillos y guijarros de que resulta una tierra pedregosa y con mucha dificultad para construir edificios buenos. Sin embargo, hay muchas piedras de estas muy gruesas y de un excelente grano para afilar, con especialidad en el rigueró de Picarrejo de la Ferreirna.

En punto á minerales, solo estan reconocidos unos manant. de aguas ferruginosas, junto á la casa de Belesár, á orillas del río Mao, en la feligresia de San Named de Vilacouto, que son muy concurridos de poco tiempo á esta parte. Tambien hay otro en el lugar das Caselas, en la cabeza del valle y jurisdicción del Incio, de la misma especie que los anteriores, que tambien son bastante concurridos. En la feligresia de San Julian de Veiga, y sitio que llaman las Dehesas da Granda, hay tambien iguales manantiales muy ligeramente tinturados del mineral ferruginoso; de suerte que apenas es sensible al gusto, sin que por eso dejen de obrar los efectos que le son propios; pero estos manant. no son conocidos en el público, y así de ninguna parte concurren á ellos. Hay en la mayor parte de esta jurisdicción muy buenas fuentes de aguas potables que son excelentes, y aun las de los pozos y rios gozan de esta apreciable cualidad. En los alrededores de Monforte sucede lo contrario; y así es que una de las obras mas magníficas del monasterio de San Viente del Pino es el aligbe que tiene debajo de los claustros para recoger y conservar las llovedizas. Contribuye por rentas provinciales, y con lo que se reparte por razon de recaudacion y conduccion á la capital, 42,872 rs. 28 mrs.

BROLLON (DEL), V. R., Ab. y Sec. de España, en Galicia, provincia y obispado de Lugo, cabeza de la jurisdicción de su nombre. A. M., 31 vecinos, 216 habitantes, 1 parroquia, que se compone de las aldeas de Adrian y el lugar de Brollón, y ella misma lo es de Santiago de Castroncelos y tenencia del cabildo de Lugo. Situada a los 43° 42' de latitud septentrional, 4° 20' de longitud oriental del meridiano occidental de Madrid, entre los ríos Puebla y Ravín, sobre un cerro no muy alto, pero bastante pendiente. En lo mas alto está la iglesia parr., que es decente, con media naranja de bóveda y tres naves. Sobre el primer río hay un puente de madera, y sobre el segundo otro de piedra pizarra de un solo arco que manifiesta antigüedad. A una y otra orilla hay algunas casas, y a la del N. están los lugares de Brollón y San Adrian. Por esta misma parte se extiende con el río un valle llano desde la feligresía de Saa al E., hasta la de Cereija al O. Conf. por N. con Castro, y por S. con Castroncelos. Se celebra una feria el día 11 de cada mes, y mercado todos los domingos en un soto poblado de castaños, que está entre el indicado Castroncelos y esta feligresía. Además se celebra otra con romería el día de San Pedro; y en ambas se venden ganados vacunos, hierro é instrumentos para la agricultura, y utensilios de cocina del mismo metal, granos, lienzo, aves, etc. Los productos de su campiña se verán en el artículo Brollón, jurisdicción (Véase). Contr. 2,394 rs.

BROLLON, L. R., Ab. y S. de España, en Galicia, provincia y obispado de Lugo, jurisdicción del Brollón, y una de las que componen la parr. del Brollón (Véase).

BRONCHALES, L. R. de España, prov. de Aragón, partido y obisp. de Albarracín. A. P., 126 vec., 477 hab., 1 parr., 1 pósito. Sit. en una altura, con exposición al S. E. Confina por N. con Orihuela, y por S. O. con Noguera, ambas a distancia de 1 legua. Produce trigo, cebada, avena, lentejas, ganado lanar, cabrío y vacuno. Dista 3 leg. de Albarracín. Contr. 5,817 rs. 4 mrs.

BRONCO (EL), Ald. S. de Esp., prov. de Estremadura, partido de Cáceres, obisp. de Coria, jurisdicción de Granada. A. P., 54 vecinos, 203 habitantes, 1 parroquia. Situada en el camino que conduce desde Alcantara a Baños, entre dos riveras vadeables en todos tiempos. Es pueblo infeliz que

corresponde a los Urdes. Dista 31 leguas de la capital y 6 de Coria.

BROÑO (SAN MARTIN DE), Felig. S. de España, en Galicia, provincia de Santiago, jurisdicción de Barcala. J. O., 46 vecinos, 211 habitantes, 1 parroquia. Contr. 930 rs.

BROS, Río de Esp., en Aragón (V. Cinca).
BROSLOS DE SAN MIGUEL DE SANTA CRUZ, Felig. S. de España, en Galicia, provincia de Lugo, jurisdicción de Coto nuevo. J. O., 30 vec., 140 habitantes, 1 parr., compuesta de las aldeas San Mil, Freixendo, Casariño, Tellada, Outeiro y San Fiz. Su situación y prod. se hallarán en el art. Coto nuevo y en el de Monforte, de donde dista 2 horas S. O. Contr. 825 rs. 11 mrs. Derc. enag. 330 rs.

BROTO, Valle de España, provincia de Aragón, partido de Jaca. Confina por O. con el Valle de Tena, por N. con el de Barécha, por E. con el de Vió, y por S. con lo interior de Aragón. Aunque este valle es mas estrecho que el de Tena, también se interna mas hacia el S., pues tiene 5 leguas de largo, sobre 2 de ancho, y algo menos de frontera. Comprende en su demarcación los pueb. de Broto, que es la capital, Linas, Fragén, Viú, Casas de Sta. Eugenia, Torla, Asín, Buéca, Yosa, Escartin, Ayérve, Servise y Bergua. Tiene dos puertos, que son el de Cervillonar y el de Petranada, sumamente difíciles y fragosos. Atraviesa por todo el el río Ara, que va a desaguar al Cinca. El terreno es bastante ameno, pero muy desigual; y todas sus comunicaciones son difíciles y peligrosas. Abunda de maderas de construcción marítima, que por medio del río Ara puede introducirse en el Cinca, y desde éste al Ebro. También se hallan dos minas, la una de plata en el monte Sandaruelo, y la otra de plomo en el monte Ordizo. Contiene 50 cahizadas de regadío, que se emplean en el cultivo de trigo, morcacho, cebada, avena, arbejas, que corresponden al *Pisum quadratum* de Linceo; lino y cañamo.

BROTO, V. R. de España, provincia de Aragón, partido de Jaca, obisp. de Huesca. R. P., 78 vecinos, 335 habitantes, 1 parr. Situado en el valle de su nombre, y pasa por medio del pueblo el río Ara, que va a desaguar en el Cinca (Véase Broto, valle). Contr. 5,145 rs. 30 mrs.

BROZA (SANTA MARIA DE LA) y Cot. Red., Ord. de España, en Galicia, prov.

de Lugo; jurisd. de Incio de Broza. J. O., que nombraba para todo ella el Comendador de la de San Juan de Jerusalem y Baylio, titulada del Incio á quien pertenece, el cual juez reside en Súa (feligresía de San Pedro de Incio); 70 vecinos, 262 habitantes, 1 parroquia, compuesta de las aldeas Tejeriz, Rebordondiego, Jesto, Vila-relo, Rivela, Agrosroy y Albariza. Su sit. y prod. se hallaran en el artículo Monforte, de donde dista 2 horas N. Carce de vino; y confina con las parroquias de Sobreda, Ousende, Martin y Teilan. Contr. 966 rs. 9 mrs. Derec. enag, 162 rs. 2 mrs.

BROZA, Ald. S. de España, en Galicia, provincia y obispado de Lugo, jurisdiccion de Moreda. Es una de las que componen la parroquia de San Salvador de Moreda (*Véase.*)

BROZAS (NORBA), V. Ord. de España, prov. de Extremadura, part. de Alcántara, obispado de Coria, priorato de San Marcos de Leon. A. M. de primera clase, vicaria foránea, 1360 vecinos, 4793 habitantes, 2 par., 1 pósto; 2 conventos de monjas, 1 de frailes, 1 palacio con su castillo, varias erm., muchas casas de consideracion, y 1200 de regular capacidad, administracion subalt. de rentas. Situada al N. O. de la Sierra de la Aliseda, que dista 4 leguas, y al O. de la eminencia llamada Cabeza de Araya, que dista 2; cuyas vertientes van á parar á 2 charcas, llamadas de Arce, que dan origen á la rivera de Jumadier, y con sus aguas muelen los granos, y hay abrevaderos para los ganados, durante el verano, de que antes carecian. Es ilustre esta villa por haber sido patria del maestro Francisco Sanchez, llamado el Brocense, como tambien de los jurisperitos Antonio Gomez y Juan Gutierrez; pretenden tambien algunos que lo fue de Antonio de Lebriga. Hay en ella muchas inscripciones y otras antigüedades romanas, entre ellas la torre de Belvis, cuyo origen se ignora. En la guerra de sucesion se manifestó opuesta á las pretensiones de la casa de Austria, por lo cual fue saqueada y quemada, en cuyo incendio pereció su precioso archivo. Tiene en su término la encomienda mayor de la orden de Alcántara, la de Fuente madros, la de Tapia y la de Azagala. Confina con Villar de Rey y Herrerucla. Prod. aceite, zumaque, vino, higos, granos y granjería de ganados de todas especies, y en particular

de caballerías de transporte. FERIA el 25 de abril. Dista 14 leguas N. N. E. de la capital, 3 S. E. de la cabeza de partido, 7 de Cáceres, 56 de Madrid, y de Solovino á esta villa hay 4 horas y $\frac{1}{2}$ de camino militar; y en su intermedio se pasa Herrerucla, varios arroyos, y entre ellos el Salor. Se dice que hay en su término una mina de oro. Contribucion 62,659 rs. y 22 mrs.

BRUCH, L. E. de España, provincia de Cataluña, corregim. de Villafranca, obisp. de Barcelona. A. O., 700 vec., 437 hab., 1 par. y algunas posadas. Sit. al pie de la montaña de Monserrat; confina por el E. con Collbató, por el S. con Piczola, por O. con Castellolí y por el N. con Monserrate. Produce trigo, legumbres y vino. Dist. 9 $\frac{1}{2}$ hor. de Barcelona, 9 de Villafranca, 42 leguas de Zaragoza y 1 $\frac{1}{2}$ de Vilanova del Canii. Contr. 4,354 rs. 5 mrs.

BRUELLES, L. de España, provincia de Asturias, conc. de Cangas de Tineo, arcip. de Sierra, de la parroquia de Sierra (San Martin) (*V. este art.*). Hay en su término minas de antimonio.

BRÜES, Felig. S. de Esp., en Galicia, provincia de Orense, jurisd. de Orzellón. J. O., 54 vec., 229 hab., 1 parroquia. Sit. á orilla del río Vinao; conf. con las parroquias de Jurenzanes, Noñas y Edréira. Produce centeno, lino, patatas, pastos y ganados. Contr. 2,663 rs.

BRUGOS, L. R. de Esp., prov. y part. de Leon, concejo de Fenar. A. O., 18 vec., 83 hab., 1 parroquia. Dist. 4 leguas de la capital. Contr. con el concejo.

BRUGUERA, L. R. de España, prov. de Cataluña, corregimiento de Puigcerdá, obisp. de Seo de Urgel. A. O., 49 vecinos, 286 hab., 1 parroquia. Sit. en el valle de Ribas, rodeado de montes, y en el declive y centro de uno llamado Taga, desde el cual puede descubrirse toda la provincia. En el declive N. de este hay un mineral probado de hierro de muy buen quilate; pero que no se beneficia por carecer de caudales los que le descubrieron, y hay tambien otros de alambre en el mismo estado, y aun hay quien asegure que los hay de plata y oro en el declive S., en cuya inmediacion está el lugar llamado Pardinas. Produce trigo, centeno, maíz, fajol, legumbres, patatas, algunas yerbas y frutas. Dist. 36 hor. de Barcelona y 1 de Puigcerdá. Contr. 2,849 rs. 1 mr.

BRUCEDO (SANTAGO DE), Felig. S. de España; en Galicia, prov. y obisp. de Lugo, jurisd. de Buron. A. O., 30 vecinos, 157 hab., 1 parr. compuesta de las aldeas de Pin, Rieiro, Pastoriza y Souto, y es aneja de Santa Eulalia de Piquín. Su situación y productos son los mismos que los de Pineyra (Santa María) (véase). Está en un valle entre los ríos Rodil y Eo; conf. con los pueblos de Santa María de Pineyra, Piquín, San Juan de los Baos, Santa María del Tróbo y San Pedro de Néyro. Contr. 317 rs. 21 mrs.

BRUJEL, Desp. R. de España, prov. de Toledo, part. de Talavera. A. P., 1 vec., 5 hab., 1 pósito. Sit. en un valle llano al E. de Crespos; pasa por la parte del N. y distancia de $\frac{1}{2}$ legua el río Alberche; conf. con Lucillos y Cazalegas. Dist. $3\frac{1}{2}$ leguas de la cabeza de partido. Contr. 961 rs.

BRUL, L. de España, prov. de Asturias, conc. de Castropol; 25 vecinos, 119 hab., parroquia de San Salvador de Tol (véase).

BRULL, Desp. E. de España, prov. de Cataluña, corregimiento de Vich; A. O.

BRULLÉS, L. S. de Esp., provincia y arz. de Burgos, part. de Villadiego, cuadr. del condado. A. P., 13 vecinos, 42 hab., 1 parr. (P. *Coculina*). Sit. en terreno llano cercado de colinas por E. y N. E.; pasa por el pueblo el camino real de Balmaceda para Rioseco, y la mojonera de la Pinza, camino de Burgos para Santander. Produce trigo y otros granos, yerba, y 250 cabezas de ganado lanar y alguno vacuno. Dist. 6 leguas de la cap. y 2 de Villadiego. Contr. 725 rs. 9 mrs.

BRUMA (SAN LORENZO DE), Felig. E. de España; en Galicia, prov. de Santiago, jurisd. de Mesía. J. O., 11 vec., 52 hab., 1 parroquia. Contr. 170 rs.

BRUMELEZ, Ald. S. de España, en Galicia, prov. de Lugo, jurisdicción de San Miguel de Penas. Es una de las que componen la parroquia de Castro (véase).

BRUNETE, V. R. de España, prov. y part. de Madrid, arz. de Toledo. A. O., 364 vecinos, 1,329 hab., 1 parr., 1 hospital, 1 pósito. Es pueblo sano, aunque escaso de aguas; produce trigo, cebada, algarroba, buenos garbanzos, avena, guisantes, poco centeno y vino, de modo que apenas cogera 3,000 arrobas. Todos los vecinos son labradores. Dist. 5 leguas de la capital, y conf. con los términos de los pueblos de Perales

de Millá, Quijorna, la Espernada, Despoblado de Romanillos, Sacedon de Canales y Sevilla la Nueva. Contr. 46,118 rs. 4 mrs. Derec. enag. 10,605 rs. 5 mrs.

BRUNOLA, L. S. de España, prov. de Cataluña, corregim. y obisp. de Gerona. A. O., 36 vec., 143 hab., 1 parroquia. Sit. en terreno llano; confina por el E. con Estanyol, por el S. con Castañet y por el N. con Vilanna. Produce trigo, legumbres, vino y aceite. Dist. 17 horas de Barcelona y 4 de Gerona. Contr. 8,578 rs. 5 mrs.

BRUZOS, Ald. S. de Esp., en Galicia, prov. y obispado de Lugo; jurisdicción de Carteyre. Es una de las que componen la parroquia de Santa María de Carteyre y el Coto de Barrio (véase).

BUADELLA, L. S. de España, prov. de Cataluña, corregim. de Figueras, obisp. de Gerona. A. O., 47 vecinos, 250 hab., 1 parr. Sit. á orilla del río Muga; confina por el E. con Llers, por O. con Terrada y por el N. con Baire. Produce trigo, legumbres, vino y aceite. Dist. 31 horas de Barcelona y 3 de Figueras. Contr. 3,459 rs. 6 mrs.

BUARCOS, V. de Portugal, prov. de la Beira, comarca de Coimbra; 114 fuegos, 682 hab., notable por su mina de carbon de tierra que se trabaja.

BUAZO (SANTA MARÍA DE), Felig. E. de España, en Galicia, provincia y arz. de Santiago, jurisd. de Mesía. J. O., 20 vec., 93 hab., 1 parr. Sit. entre los ríos Tambre é Isso (P. *Arzúa*). Contr. 390 rs.

BUBAL, L. R. de Esp., prov. de Aragón, part. y obispado de Jaca. R. P., 19 vecinos, 83 habitantes, 1 parr. Sit. en el valle de Tena, á la margen derecha del río Gállego, que va á desaguar en el Ebro. (véase Tena, valle). Dist. 6 leguas de Jaca. Contribuye 2,684 rs. 28 mrs.

BUBAL (SAN SALVADOR DEL), Feligresía S. de España, en Galicia, prov. y obispado de Orense, jurisdicción de Peroja. J. O., 44 vecinos, 215 habitantes. Sit. á la margen derecha del río de su nombre, que desagua en el Miño, en término de Becar. Confina con los de Marzan, Puente Pedriña, San Mamed y Carballedo. Produce centeno, castañas y maíz. Contr. 362 rs.

BUBAL (SANTA EULALIA DEL), Felig. S. de España, en Galicia, provincia de Orense, jurisdicción de Peroja. J. O., 73 vecinos, 328 habitantes, 1 parroquia. Su situación

y prod. son iguales á los de San Salvador de Bubal. Contr. 1,300 rs.

BUBAL, Riachuelo de Esp. en Galicia, provincia de Orense (*V. Tánega*).

BUBELA, Ald. S. de España, en Galicia, prov. y obisp. de Orense, jurisdicción de Orellan. Es una de las que componen la parroquia de Santiago de Mudelos (*Véase*).

BUBEROS, L. R. de España, provincia y part. de Soria, Sexmo de Arciel; obisp. de Osma. A. P., 41 vec., 185 hab., 1 parr. Situado á la margen izq. del río Rituerto, que le Baña de E. á O. y va á desaguar en el Ebro. Conf. con los pueblos de Albocaya, Almenar, Villaseca, Gomara, Ledesma y Torralba (*Véase Osma; obispado*). Dista 4 leguas de la capital. Contr. 1,085 rs. 2 mrs.

BUBIA (LA), L. de España, provincia de Asturias, concejo y arcip. de Cangas de Tineo, de la parr. de Corias (*V. este art.*).

BUBIERCA (VOYERCA), L. R. de Esp. provincia de Aragón, part. de Calatayud, obispado de Tarazona. A. P., 180 vecinos, 773 hab., 1 parr., 1 pósito, casa de postas con 6 caballos. Sit. en una fértil vega, á la margen izquierda del Jalon, y pic de un collado. La carretera que desde Madrid conduce á Zaragoza y Barcelona atraviesa la población. Este pueblo fue un antiguo municipio romano, llamado *Boverca*. Las diversas clases de tierra que constituyen los escabrosos montes y collados de que se compone su término, es probable que contengan en sí algunos minerales, así como se encuentran minas de yeso, canteras de cal y de pizarra negra. Produce trigo, aceite, frutas, hortaliza, vino, cáñamo y ganado. Conf. con Moros, Ateca, Alama y Embid de Ariza. Es patria de don Agustín de Fuues, cronista de la religión de San Juan de Malta, y del poeta Marcial. Ind. fabrica de aguardiente, 1 batán. Dista 4 leguas de Calatayud, 1½ de Ateca, y 17 de la cap. Contr. 9,396 rs. 28 mrs.

BUBION, L. R. de España, provincia y arzobispado de Granada, part. de Ujijar. (*Véase Barranco de Poqueira*). 1 pósito.

BUCESTA, L. de España, provincia de Soria, partido de Logroño, obispado de Calahorra y La Calzada, tierra de Jubera. A. P., 28 vecinos, 96 hab., 1 parr. Sit. con exposición al S., dividido en 3 barrios; conf. con Valdosa, el Collado y Santa Cecilia. Produce toda especie de granos y legumbres. Dista 4 leg. de la cab. de part.

BUCIEGAS, Ald. R. de España, prov. y obisp. de Cuenca, part. de Huete. R. P., 72 vecinos, 252 hab., 1 parroquia aneja á la de Canalejas. Sit. á la falda de un cerro poco elevado, y á un lado y á otro de él estan varias cuevas que sirven para encerrar el vino. A la parte del O. y N. tiene 2 pequeños montes. En el sitio llamado la huerta, donde hay un plantío de olmos, se coge algún lino, y en lo demás trigo, cebada, centeno, avena, vino, aceite, patatas, hort., y legumbres. Su término está regado por 2 fuentes, llamadas; la una, de *Valdefuentes*, que nace en el término de Olmeda de la Cuesta; y la otra, *Fuente de los milagros*, que nace al principio de la esprexada huerta; pero de pocas aguas en los años secos, por lo cual está parado la mayor parte del año el molino harinero que tienen sus habitantes sobre la corriente de ellas (*V. Olmedilla de Eliz*). Ind. fabrica de paño para el uso de los vecinos. Dista 4 leguas de la cabeza de partido. Contribuye 4,121 rs.

BUCIÑOS (SAN MIGUEL DE), Felig. S. de España, en Galicia, prov. y obisp. de Lugo, jurisd. de Chantada. J. O., 41 vec., 190 hab., 1 parr. que se compone de las aldeas Loureiro de abajo, idem de arriba, San Torcuato, Coedo, Surego, Trasmonter, Alendorrio, Outeiro, Trasar de Sabugueira, Barrio, Torre, Corna y Eirejina. Su situación y productos se hallarán en el artículo Losada (*Véase*). Contr. 1,520 rs. 31 mrs.

BUDAS y LAS JARERAS, Aldea de España, provincia de Asturias, concejo de Llanes; 8 vecinos, 37 hab.; parroquia de Calduengo (*V. este art.*). Dist. medio ¼ de legua al O. de la iglesia parroquial.

BUDIA y DESPOBLADO DE MEMBRIBE, PUMAREJOS y PEÑARRUBIA, V. S. de España, provincia y partido de Guadalajara, obispado de Sigüenza. A. M. con 2 ordinarios, 523 vecinos, 2,197 hab., 1 parr., 1 conv. de Carmelitas Descalzos, 1 hospital, 7 ermitas, una de ellas dedicada á Ntra. Sra. del Peral, 1 pósito, caja de correos, administración subalterna de loterías. Sit. entre cerros, pero muy sana y con vistas deliciosas al E., cercada de huertas. Pasa el Tajo á ½ legua. Produce trigo, cebada, avena, alazor, guijas, aceite, vino, zumaque, miel, frutas de toda clase, legumbres y ganados. Ind. 6 fabricas de curtidos,

7 de paños ordinarios y telas. Confina con Duron, el Olivar y otros pueblos. Tiene dos mercados por semana. Es patria de muchos hombres ilustres, entre ellos 3 obispos, 1 ministro de Estado y 1 confesor de S. M.; uno de los señores obispos es el Ilmo. señor don Victor Damian Saez Sanchez Mayor, prelado doméstico de su Santidad y actual obispo de Tortosa. Dista 6 leguas de la capital, 15 de Madrid, y poco mas de 5 de camino militar de Mondojar, y 3 de Fuente la Encina. Contr. 23,804 rs. 8 mrs.

BUDIAN, Felig. E. de Esp., en Galicia, prov. y obisp. de Mondoñedo, jurisdiccion de tierra llana del valle de Oro. J. O., 190 vecinos, 650 hab., 1 parr. (*V. valle de Oro, jurisdiccion*). Contr. 1,882 rs. 14 mrs.

BUDIAN, Ald. S. de Esp., en Galicia, prov. de Lugo, jurisdic. de Moreda, J. O. Esta ald. es aneja de la felig. de Acedre (*V.*).

BUDIÑO (SAN ESTEVAN), Felig. E. de España, en Galicia, prov. y obisp. de Tuy, jurisd. de su nombre. J. O., 45 vecinos, 231 habitantes, 1 parroquia. Esta parroquia por la parte del N., y algo del O., se divide de la de S. Salvador, y el río Louro separa las dos de la de Santa Columba de Riba de Louro. Los dos Budiños, esto es, éste y el de San Salvador, forman un coto ó jurisdiccion con justicia *In solidum*. Su situacion y clima, aunque humedo, es bastante despejado, pues tiene á la vista todo el valle de la Lourina, que produce de todo; pero lo que mas se cultiva es maiz, centeno y vino. Por el S. confina con San Mamed de Guillarey y San Vicente de Soutelo, por E. con la de Santo Tomé de Parderubias, por N. con Tuy y con Porriño; todos en el radio de 1 leg., y de igual situacion y productos. Contr. 2,412 rs. 8 mrs.

BUDIÑO (SAN SALVADOR), Felig. Ecl. de Esp., en Galicia, prov. y obisp. de Tuy, jurisd. de Budino. J. O., 164 vec., 502 hab., 1 parr. Hay en este término muchos terrenos baldios que pudieran producir todo género de frutos, y mucha abundancia de aceite y vinedo, por cuyo medio, no solo se haria útil este considerable despoblado, sino que se evitarian las muertes y robos que alli se suelen cometer. Se hacen dos ferias mensuales de ganado vacuno el 13 y el 26. Su situacion y productos se hallarán en el artículo Budiño (San Estevan de). Contr. 7,909 rs. 31 mrs.

BUDIÑO (SANTA MARIA DE), Felig. S. de Esp., en Galicia, provincia de Santiago; jurisd. de su nombre. J. O., 89 vec., 1343 hab., 1 parr. Situada cerca del río Tambre; conf. con las parroquias de Cesar, Cazo freito, Barciela y Gandara. Produce cent., patatas, pastos y ganados. Contr. 1,000 rs.

BUDUEDO, Ald. S. de Esp., en Galicia, prov. de Lugo, jurisd. de Buron. Es una de las que componen la parroquia de San Andrés de Logares (*Véase*).

BUÉ, Desp. S. de Esp.; prov. de Aragon, partido y obispado de Jaca. A. O.

BUEDO, Valle de Esp., prov. de Palencia, part. de Carrion. Comprende los pueblos de Calahorra, Castaño, Cembrero, Collazos, Dehesa de Romanos, Hijosa, Oléa, Oteros, Paramo, Revilla, Santa Cruz de Buedo, S. Cristóbal, S. Martín del Monte, Sotobanado, Sotillo, Villapovedo, Zarcosa y Zorita, cuyos vecindarios y demas circunstancias se hallarán en sus respectivos artículos. Conf. por N. con el valle de Ojeda, por E. con la provincia de Burgos, por S. con el partido de la capital, y por O. con la jurisdiccion de Saldaña. Atraviesan por su término de N. á S. los ríos Pisuerga y Buedo, y de S. á N. el camino real que conduce desde Palencia á Reynosa, y el real canal de Campos. Sus productos generales son granos, vino, lino, pastos y ganados, con todos los demas que se indican en cada pueblo en particular. Contrib. por el ramo de aguardiente 600 rs.

BUEDO, L. S. de Esp., prov. y obispado de Palencia, partido de Carrion. Reg. P., 5 vec., 20 hab., 1 parr., 1 pósito. Situado en terreno llano, á orillas del río de su nomb. Conf. con los pueblos de Gantoral, Colmenares, Loma y Villanueva de la Peña. Produce algo de centeno, y se cria algun ganado lanar y vacuno. Indust. carretería. Dista 7 leg. de la cabeza de partido. Contr. 45 rs. 33 mrs. Derec. enag. 12 rs. 20 mrs.

BUEIDA, L. de Esp., prov. de Asturias, concejo de Quirós, parroquia de Ricabo (*V. este art.*).

BUEL, L. R. de Esp., prov. de Aragon, part. de Benavarre, obisp. de Lérida. A. P., 43 vec., 361 hab., 1 parr. Sit. al N. de Lasquarre, en terreno que produce granos, legumbres, vino, aceite y seda.

BUELNA, Valle de Esp., prov. y part. de Santander, compuesto de 6 puch., cada uno con Reg. P. sujeto al teniente gober-

siador que hay para todo el valle, cuya jurisd. está secuestrada. Sus vecindarios se hallarán en sus respectivos artículos. Está situado en el camino real y travesía desde Reynosa á Santander, formando una figura triangular, cuya base es el río Besaya, el cual divide la porción elevada del E. de la de O. En aquella está San Felices, que es la villa capital (*V. su artículo*). Todo lo habitable del valle no escude de legua y media de diámetro, excluyendo las montañas de que está rodeado. Produce yerba, maiz, castañas, poco lino, fruta y legumbres; maderas de construcción civil, que van escaseando notablemente por la incuria y abandono general, y mucha pesca en el espesado río. Ind. 1 ferrería en las Barceñas, con su fabr. de harinas; 4 casas de baños de aguas termales, que corresponden al lugar de Barros. Celebra feria el 20 de enero. Contr. en rentas provinciales 15,328 rs. 9 mrs. Derechos enagenados 3,539 rs.

BUELNA, Barrio de Esp., provincia de Asturias, conc. de Llanes; 29 vecinos, 127 hab.; parroquia de Pendueles (*V. este art.*). Sit. á $\frac{1}{2}$ de legua al E. de Pendueles, otro de Santiago, y 3 leguas de la cabeza del concejo; á la orilla del mar y confines de la provincia de Santander. Contr. 603 rs.

BUELLES, L. R. de España, provincia y part. de Santander, valle de Peñamellera. Reg. P., 99 vec., 387 hab.; 1 parroquia. Su situación y productos se hallarán en el art. del valle, con quien contribuye. Está á orillas del río Deva; conf. con el monte San Pedro y los pueblos de Merodio y Andinas. Dist. 30 leguas de Burgos.

BUENA BARBA, Alq. R. de España, prov., part. y obisp. de Salamanca, cuarto de Baños. A. P., 2 vec., 11 hab., 1 parroq. Sit. á 8 leguas de la capital; á orillas del río Huebra. Conf. con término de la Sagrada; Anaya de Huebra, Agustinez, Uteruelo de Don Andres y San Muñoz. Produce granos, legumbres, pastos y ganados. Contr. 391 rs. 13 mrs.

BUENACHE DE LA SIERRA, Ald. R. de Esp., prov., obisp. y part. de Cuenca. Reg. P., 53 vec., 165 hab., 1 parr., 1 pósito. Sit. á 2 leguas de Cuenca; los habitantes de este pueblo recogen la nieve que surte á la ciudad de Cuenca en tiempo de verano. Conf. con término de Val de Cabras, Uña, Veamúz y la Cierva. Entre este pueblo y el de Uña hay un gran lago. Produce granos,

legumb.; hortaliza y frutas. Contr. 757 rs. 32 mrs.

BUENACHE DE ALARCON, V. S. de Esp., prov., obispado y part. de Cuenca. A. O., 691 vec., 1,657 hab.; 1 parr., 1 hosp., de 40 á 50 casas buenas, 1 pósito, casa de postas con 5 caballos, administ. subalterna de loterías. El nombre de esta villa es de origen arábigo, y se halla situada á 1 legua S. E. de Valverde de Jucar, en un ameno valle cercado de pequeños cerros por N. E. y O., y regado por 2 arroyos que le atraviesan de N. á S., con los que se fertilizan varias huertas y alamedas en el centro de la población, que la hacen deliciosa y agradable. Tiene un merc. todos los miércoles, muy concurrido, donde se vende la mayor parte de los granos de todo el partido y frutos de Valencia. Cerca de este pueblo hay una cueva muy profunda en un cerro, y en su centro se petrifica el agua que cae por techos y paredes, formando varias figuras. Feria el 30 y 31 de agosto y 1.º de setiembre. Produce granos, legum., azafrañ, vino; aceite, hortaliza y frutas; abundante de agnás. Ind. 2 fabr. de curtidos, muchas de alfarería y 1 de velas. Dist. 8 leguas de la capital, 2 $\frac{1}{2}$ horas de camino militar de Valera de abajo (*V. Alarcon*), y $\frac{1}{2}$ hora de camino militar de Villar de Saz, en la carretera que desde Madrid va á Valencia por Tarancón y las Cabrillas. En el tránsito se pasa el río Jucar por un puente de madera de mala calidad, y se hallan los pueblos de Cervera, Olivares, Valverde y Hontecillas. Es patria del eruditismo jesuita Andrés Marcos Burriel, que floreció á mediados del siglo XVIII. Contr. 30,207 rs. 10 mrs.

BUENA FUENTE, L. Ab. de Esp., prov. de Guadalajara, part. y obisp. de Sigüenza. A. P., 16 vec., 115 hab., 1 conv. de monjas Bernardas, que antes fue de canónigos reglares de S. Agustín, á quienes lo compró el venerable don Rodrigo, arzobispo de Toledo, poniéndolo á disposición de la reina doña Berenguela en 1240, para que fundase el monasterio de religiosas sujetas á la jurisdicción ordinaria, y dirección del abad de Huerta, cuyo templo es también parroquia, y el parroco el mismo abad. Sit. en una sierra, entre el señorío de Molina de Aragón y el ducado de Medinaceli, sobre la márgen izquierda del río Tajo, que divide su término del de Zaorejas, que es de la provincia y obispado de Cuenca, á

corta distancia del punto en que recibe las aguas de los rios Ablanque y la Riva reuvidos. Produce trigo, poca cebada, algun garbanzo y patatas, buenos pastos, ganado lanar y cabrio, y rica miel. Ind. ninguna conocida. El actual cura parroco se ha propuesto con el mejor zelo el aficionarse a las niñas al trabajo, ejercitándolas en las labores propias de su sexo, y se promete que sus afanes no serán inútiles. Podria haber buenas viñas si sus habitantes fuesen un poco mas laboriosos é industriosos. A corta distancia de este lugar, en una de las muchas sierras que hay junto al rio, nace una fuente de agua medicinal que sale caliente, clara y de olor de azufre, y es eficaz para curar varias enfermedades. Dista 9 leguas de la cabeza de partido, y sus pueblos mas inmediatos son la Olmeda, el Villar, el Campillo y Huerta Pelayo. Contr. 166 rs. 2 mrs.

BUENAMADRE (SAN MIGUEL DE), Parr. y Coto de Esp., prov. de Asturias, conc. y arcip. de Somiedo, arcidiano de Grado; 80 vec., 337 hab., 1 iglesia parroquial y 2 capillas. Sit. en el valle de Saliencia; conf. por N. con término de la parroquia de la Pola, por S. con la del valle del Ajo; por E. con la de Saliencia, y por O. con la de Gua. Los vecinos se hallan distribuidos entre los lugares de Buenamadre y Urria. El primero esta situado al S. E. de la Pola, en el pendiente de una cuesta descubierta al O.; por bajo de él, y dejándole á la derecha, pasa el pequeño rio que llaman del Coto, el cual nace de la laguna sit. en lo mas alto y elevado de este concejo, entre el valle del Ajo y Saliencia; hay aqui 4 mol. harin. Urria situado al frente del primero, y á distancia de $\frac{1}{2}$ de legua, en la pendiente de otra cuesta; y el mencionado rio corre, separando ambos pueb., á unirse en la Pola con el que baja del puerto de Somiedo. Contr. 785 rs. 23 mrs. Derec. enag. 344 rs. 19 mrs.

BUENAMADRE, L. de Esp., provincia de Asturias, concejo de Somiedo; 42 vec., 195 habitantes, parroquia de Buenamadre (*V. este art.*). Dist. $\frac{1}{2}$ de legua de la Pola, capital del concejo.

BUENAMADRE Y SU BARRIO DE CASAS DEL CAMPO, V. Ecl. de Esp., provincia, part. y obispado de Salamanca, cuarto de Baños. A. O., 54 vec., 225 hab., 1 parr. Sit. en terreno mont., cerca del rio

Guebra; conf. con término de Aldea-Dávila de Revilla, Vilvis, Mercadillo, Villoria de Buena-Madre y Casas del Campo. Dist. 9 leguas de la capital. Contr. 2,219 reales 23 mrs.

BUENAVENTURA, V. S. de España, provincia de Toledo, partido de Talavera, obisp. de Avila. A. O., 100 vec., 396 hab., 1 parr., 1 pósito. Sit. en el valle de Tietar á $\frac{1}{2}$ legua del rio, y 1 O. de Navamorcuende, en terreno áspero. Produce granos, vino, aceite, lino, frutas, seda, mucho ganado de toda especie y grandes montes de encina y roble. Dist. $4\frac{1}{2}$ leguas de la cab. de part. (*V. Navamorcuende*). Contr. 3,791 reales $3\frac{1}{2}$ mrs.

BUENAVISTA, L. R. de España, en Canarias, Isla de Tenerife, distante $\frac{1}{2}$ leg. de Daute y $11\frac{1}{2}$ de la Laguna. Sit. al O. de la Isla, en terreno llano, poblado de viñas y sembrados, con hermoso cielo y admirables vistas al mar. La poblacion, compuesta de 1,228 habitantes, está reunida en calles anchas y tiradas á cordel; buena iglesia, 1 convento de frailes y 8 ermitas, con A. P. que estiende su jurisdiccion á los Pagos de Taco, las Hoyas, el valle del Palmar, los Carrizales, Teno, los Rincones y la Fuente.

BUENAVISTA, L. de Esp., provincia de Asturias, concejo de Castropól; 13 vec., 57 habitantes, parroquia de San Andres de Serantes (*Véase*).

BUENAVISTA, Granj. S. de España, provincia de la Mancha, part. de Alcaráz, término de la villa de Lezuza (*Véase*).

BUENAVISTA Y SU BARRIO, L. R. de España, provincia de Palencia, partido de Carrion, obispado de Leon. Reg. P., 141 vecinos, 676 hab., 2 parr., 2 ermitas, 1 pósito. Sit. á la falda de una cuesta, y pasa por medio de los dos pueblos un riachuelo que dentro de su término se une con el rio de Valdaria que baña sus posesiones. Clima frio, abundante de aguas. Produce buenos pastos y yerba, trigo, cebada, centeno, legumbres de superior calidad, mucho ganado vacuno, caballo. Alguno lanar. Ind. fabricas de lienzos y 3 molinos harineros. Dist. 6 leguas de la cab. de part. Contrib. 4,701 rs. 30 mrs.

BUEN-DESVIO, Granj. S. de España, provincia de Guadalupe, part. y obispado de Sigüenza, perteneciente á la casa de Medinaceli. A. P.; es un gran bosque con abundantes y escelentes pastos para ganado

cabrio, de cuya especie y de la del vacuno mantiene mucho y se hace mucho queso. Está muy poblado de árboles de encina, roble, pino y algunos frutales silvestres. En el centro tiene una casa-palacio en donde la junta de armamento y la intendencia de Guadalajara establecieron su residencia en 27 de marzo de 1810, y permanecieron sin haber mas edificio hasta el 17 de julio del mismo, en que una fuerte columna francesa lo incendió. La casa de Medinaceli tiene en este sitio un capellan, un alcaide y algunos guardas. Se crían en él jabalíes, corzos, lobos, zorras y otros animales. Dist. 6 leguas de S.ª üenza, 6 de Molina y 4 de Medina. Confina con términos de los lugares de Rata, la Riva de Saelices, Ablanque, villas de Luzon, Ciruela y despoblado de Solanillos.

BUENDIA, V. S. de España, provincia y obispado de Cuenca, partido de Huete. A. M. de primera clase y 2 ordinarios, 473 vecinos, 1,608 habitantes, 1 parroquia, caja de correos, 1 pósito. Sit. en una llanura al pie de la sierra de su nombre. Confina por el E. con Villalva, por el S. con Javalera, por O. con Almonacid de Zurita, y por el N. con Poyos. Pasan por su término los ríos Javalera, Río mayor, Guadiela y Tajo. Produce granos, aceite y bastante vino, frutas y hortaliza. También se cria algun ganado lanar. A distancia de $\frac{1}{2}$ legua, junto al río Guadiela nace una fuente de agua mineral muy eficaz para curar varias enfermedades. Espatria de Fr. Marcos Salmeron, insigne teólogo y autor de muchas obras sagradas é históricas. Dist. 18 leguas de Madrid, 4 de la cab. de partido, 1 $\frac{1}{2}$ de hora de camino militar de Poyos (*v. Huete*); y 6 leguas id. de Mondejar, pasando por Almonacid. Contr. 17,679 reales, 16 mrs. Derec. enag. 4,270 rs. 21 mrs.

BUEN GRADO, Despoblado S. de Esp., provincia de Segovia, partido de Cuellar, Sexmo de Hontalbilla. Es anejo del lugar de Perosillo (*v. éase*).

BUEN JESUS, Conv. de religiosos franciscanos en Galicia, prov. de Orense, jurisd. de Limia, cerca de la laguna de Antela, en el pueblito de Trandéyras. Sit. á 42.º 6' 42" de latitud boreal, 3.º 48' 16" de long. occidental de Madrid (*v. Limia, jurisd. y Trandéyras*).

BUENA, L. R. de España, provincia de Aragon, part. y obispado de Teruel. A. P., 69 vec., 317 hab., 1 parroquia, 1 pósito. Sit.

entre unos elevados cerros que le rodean por todas partes, y pasa por junto á él un arroyuelo que sirve para el riego de algunos huertos. Estos cerros estan por la mayor parte compuestos del proto-carbonato de calcio puesto en masas uniformes, cuya base está cubierta de acilla ó proto-carbonato de alumina y silice. A la parte del S. se eleva un formidable risco que en invierno hace muy sombrío el pueblo; hacia el N. hay otros menos elevados. Tiene restos de un castillo y la ermita donde estuvieron presos san Vicente Martir y san Valerio. Produce 6000 fanegas de trigo, 3000 de centeno, 1,200 de cebada, 3000 cabezas de ganado lanar, 1,500 corderos de cria y 400 arrobas de lana; tambien hay cria de ganado de cerda. Dist. 9 leguas de Teruel. Contribuye 4,250 rs. 30 mrs.

BUENÑO, L. de Esp., prov. de Asturias, concejo y arciprestazgo de Colunga, de la parroquia de la Isla (*v. este art.*).

BUENÑO, Ald. de España, provincia de Asturias, concejo de Rivera de arriba, parroquia de Ferretos (*v. este art.*).

BUERA, L. R. de Esp., prov. de Aragon, part. de Barbastro, obisp. de Huesca. A. O., 62 vec., 209 hab. El nombre de este lugar es de origen arabigo. Su situacion y prod. son los que estan indicados en la cabeza de partido. Dist. 2 $\frac{1}{2}$ leguas de Barbastro. Contribuye 4,774 rs. 24 mrs.

BUERAS, L. R. de España, provincia y obisp. de Santander, part. de Laredo, junta de Boto. Proc. Pi., 17 vec., 71 habitantes, 1 parr. Sit. al pie de la sierra de Bosquemado, en la carretera que conduce desde Ampuero á san Miguel de Arás. Confina con términos de Ntra. Sra. de la Aparecida y san Bartolomé de los Montes (*v. Seadura*). Dist. 23 leguas de Burgos. Contrib. con la junta.

BUERBA, L. R. de Esp., provincia de Aragon, part. y obisp. de Barbastro. A. O., 23 vec., 119 hab., 30 casas, 1 parroquia. El nombre de este lugar es de origen arabigo, y se halla situado cerca del río Jalle en el valle de Vio (*v. éase*). Produce trigo, judias en secano y patatas. Dist. 16 leguas de Barbastro. Contr. 1566 rs. 4 mrs.

BUERDA (EA) Y SAN VICENTE, L. R. de Esp., prov. de Aragon, part. y obispado de Barbastro. A. O., 31 vecinos, 159 hab., 1 parr., 1 pósito. Sit. entre los ríos Ara y Cinca, cerca de Aiosa, lindando con térmi-

de san Vicente, Sieste y el Pueyo. Sus productos son los que están indicados en el artículo Ainsa. Dist. 8 leguas de Barbastro. Contr. 4,698 rs. 14 mrs.

BUERES (SANTIAGO DE), Parr. de Esp., prov. de Asturias, conc. y arciprestazgo de Caso, arced. de Gordon, obisp. de Oviedo; 143 vecinos, 621 hab., 1 iglesia parroquial; divididos aquellos en los lugares de Nieves, Bueres y Gobezaues. Confina por N. con término de la parroquia de El Tozo, y con la cordillera de montañas que la separan de Piloña, por S. con la de El Campo, por E. con la de Orle y por O. con la de Janes. El lugar de Nieves está situado al O. y poco mas de $\frac{1}{2}$ de legua de distancia de el de Orle, perteneciente a la parroquia de este nombre, en una ladera del valle llamado así tambien, y en una quebrada que hace un arroyo, distante del rio Orle, y un ribazo como $\frac{1}{2}$ de legua de subida. Tiene 35 vecinos y otras tantas casas habitables. A muy corta distancia, siguiendo dicha ladera, se halla el lugar de Bueres, compuesto de 54 vecinos; aqui está situada la iglesia matriz, pequeña y pobre, y en él reside el parroco. Continuando la misma ladera, luego que se baja una quebrada formada por un arroyo, y pasado este, subiendo a la banda opuesta, está situado el lugar de Gobezaues con 54 vec., en terreno arruinado y desigual, a distancia de $\frac{1}{2}$ de legua de Bueres, y cerca de $\frac{1}{2}$ cuarto del rio de Orle; en cada uno de dichos tres lugares hay una ermita. Los naturales se ejercitan en la agricultura, y cogen anualmente 2000 fanegas de pan, maiz y habas; cria de ganado y en la arriería, traficando todo el año en conducir al pais vino de Castilla. En los términos de esta feligresia hay minerales de carbon de piedras que no se benefician. Contr. 730rs. 24 mrs. Derec. enag. 169 rs. 4 mrs.

BUESA, L. R. de España, provincia de Aragon, part. de Jaca, obisp. de Huesca. A. P., 66 vec., 291 hab., 1 parroquia. Sit. en el valle de Broto, a orilla del rio Ara (*V. Broto*). Dist. 8 leguas de Jaca. Contr. 4,474 rs. 26 mrs.

BUESA, Despoblado S. de España, provincia de Aragon, partido y obispado de Jaca. A. O.

BUEU (SAN MARTIN DE), Felig. Ecl. de Esp., en Galicia, provincia y arzobisp. de Santiago, jurisdiccion de Cangas. J. O.,

280 vecinos, 1,600 hab., 1 parroquia. Sit. en la península de Morrazo y orilla izquierda de la ria de Pontevedra, con la cual conf. por el N. y por el O. con Veluso, por S. con Coiro y Hermelo y por E. con Cela. En cuanto a sus productos y demas circunstancias (*V. la península de Morrazo*.) Contribuye con 7,000 rs.

BUEZO, V. R. de España, prov. y arz. de Burgos, partido y merindad de Bureba, Cuadrilla de Cameno. A. O., 22 vecinos, 97 hab., 1 parr. Sit. en la antigua region de los Antrigones, que comprendía casi todo lo que hoy llamamos Bureba, de cuya merindad es capital la villa de Bribiesca; sobre la base del penasco de Santa Casilda, en un vallecito estrecho, en medio de 3 elevados cerros. La baña un rio sin nombre que nace en el lago ó Pozo blanco y en el Pozo negro, los cuales surgen al pie del peñon, que sirve de asiento a la ermita de dicha Santa, y juntos tienen el nombre antiguo de Lago de san Vicente, y hoy de santa Casilda. Es tan caudaloso, que a pocos pasos da movimiento a un molino harinero y a un batan. Su terreno es delgado y húmedo, donde se ve palpablemente la descomposicion de las piedras ó peñas que le rodean. Su cosecha de trigo, alaga, mocho, marruco, yeros, cebada, avena, legumbres, lino de regadio y frutas, se regula en 1500 fanegas anuales de granos, y 100 quintales de frutas. A corta distancia de este pueblo, en su parte oriental, está el célebre santuario de santa Casilda, virgen, hija de un rey moro de Toledo, llamado segun algunos Almenon. Está situado sobre un empinado cerro calcareo calizo, que se va descomponiendo por la resolucion del betun que une sus partes, y se tarda en subirle mas de $\frac{3}{4}$ de hora. Es frecuentado y venerado, no solo de los habitantes del pais, mas tambien de las provincias Vascongadas y de Rioja y Burgos. En la parte del S. del penasco hay un frondoso olmo que nace de entre las grietas de él, y parece estar reprendiendo la desidia y negligencia de la ilustre corporacion, a cuyo cuidado está el santuario, en no guarnecer y poblar de estos ú otros árboles todo aquel inmenso yerbro de dos leguas en que no registra la vista sino algun triste retoño de enebro. A la misma region del E. hay una escalera, cavada en la peña, por donde se baja a la cueva que llaman de San Vicente. En la

base de este peñasco que mira á Buezo, surgen los lagos de que hablamos al principio, y son unos estanques naturales, sin que el arte haya contribuido ni aun siquiera a cubrirlos para el abrigo y decencia de los que concurren á ellos, por la salubridad de sus aguas, que se dice ser útiles contra las hemorragias. Esta fama es tan antigua, que por eso vino la Santa á ellos, dejando la corte y palacio de su padre. El lago Blanco es el depósito de las piedras que arrojan á él los que desecan de sucesion acuden á obtenerla por intercesion de la Santa, y como si fuera menester señalar el número que desean con las piedras, tiran al pozo igual cantidad. El lago Negro tiene su comunicacion con el Blanco, no es tan copioso como aquel, y como el fondo es cenagoso da mal olor á las aguas que crian muchas sanguijuelas y acuden á buscarlas de muchas partes. A $\frac{1}{2}$ legua del santuario hacia el E. está el pueblo de Salinillas, donde se ven las piedrecitas que llaman de santa Casilda; son octogonas, transparentes, con una punta como eje en los planos, y el vulgo las atribuye la virtud de curar las tercianas. Dista Buezo 6 leguas de la cap. y $1\frac{1}{2}$ de Bribiesca. Contribuye 333 rs. 8 mrs.

BUGALI, L. S. de Esp., prov. y arz. de Valencia, partido de San Felipe. A. O., 54 vecinos, 214 hab., 1 parroquia, 1 pósito. El nombre de este lugar es de origen arabigo. Sit. en el valle y margen de Albaida. Produce trigo, maiz, judias, aceite, garrobas vino, seda, frutas y hortaliza. Dist. 12 leg. de la cap. y 3 de la cab. de partido. Contribuye 759 rs.

BUGALLA, Ald. S. de Esp., en Galicia, prov. y obisp. de Lugo, jurisd. de Saviñao. Es una de las que componen la parroquia de Santa Eulalia de Rebordaos (véase).

BUGALLIDO (SAN PEDRO DE), Felig. S. de Esp., en Galicia, prov. de Santiago, jurisd. de Altamira. J. O., 126 vec., 577 hab. 1 parr. Contr. 2,100 rs.

BUGALLIDO (SAN PEDRO DE), Cot. Red. S. de España, en Galicia, provincia de Santiago, jurisdiccion de su nombre. J. O., 40 vecinos, 197 habitantes, 1 parr. Contr. 700 rs.

BUGARÍN (STA. CRISTINA DE), Felig. S. de Esp., en Galicia, prov. y obispado de Tuy, jurisd. de Sobroso. J. O., 72 vecinos, 298 hab., 1 parr. Sit. á orilla del rio Tca que desemboca en el Miño. Conf. con las

parroquias de Prado, Canelo, Puenteareas y Areas, que está del otro lado del rio, al pie del monte Lomba. Produce centeno, lino, patatas, nabos, pastos y ganados Contribuye 3,665 rs. 18 mrs.

BUGARRA, L. S. de España, provincia, arz. y part. de Valencia. A. O., 194 vecinos, 797 hab., 1 parr., 1 pósito. Sit. á 7 leguas O. de la capital, á la margen izquierda del rio Turia, en medio de altas montañas. Su término, que solo tiene $\frac{1}{2}$ legua en cuadro, regado por las aguas del espresado rio, y con el sobrante de 7 fuentes que en él hay, aunque montuoso, produce trigo, cebada, maiz, aceite, seda, frutas y hortalizas. Sus vecinos son muy aplicados á la agricultura, y toda su jurisdiccion la tienen plantada de olivos, moreras y árboles frutales, y en sus montes de encinas, alcornoques y pinos, que abundan de caza mayor y menor, crian ganado, de cuya lana hacen un mediano comercio (V. *Pedralva con quien contr.*).

BUGEDA (LA), Desp. Ord. de España, provincia de Madrid, jurisdiccion de Almonacid de Zurita.

BUGEDO, V. R. de Esp., prov. y arz. de Burgos, partido de Miranda de Ebro. A. O., 30 vecinos, 200 hab., 1 parr., 1 conv. de padres Premostratenses. Sit. á $\frac{1}{2}$ leg. de Ameyugo, en la falda de una montaña que está á la parte del S. Corre á corta distancia el rio Oroncillo, y confina con términos de los pueblos de Ameyugo, Encló, Valverde y Candepajares. Produce granos y legumbres, aunque en corta cantidad. Dist. 13 leguas de la capital. Contribuye con su venta 2,596 rs. 28 mrs.

BUGEDO, Desp. Ab. de Esp., prov. de Burgos, partido y jurisdiccion de Juarros. A. P. Es un monasterio de monges Bernardos que conf. con la villa de Mecerreyes y los lugares de Mazariegos, Cubillejo de Lara, Cubillo del Campo, Cubillo la Cesa y Cuevas de San Clemente. Todos del arz. de Burgos.

BUGERT, Rio de España, en Cataluña (véase Ter).

BUGER, L. R. de España, en la isla de Mallorca y de su obispado. A. P., 329 vec., 1,457 hab., 1 parr. aneja de la de Campanet. Sit. á la parte N. de la Isla, algo distante del mar, en una crecida llanura, cuya margen sirve de límite y forma la Bahía de Alcudia; es la parte menos cultivada de la Isla. Produce trigo, vino, aceite, ceb.,

avena, algarroba, legumbres y ganados. Contribuye con Palma.

BUGES, V. S. de Esp., prov. de Madrid, partido de Alcalá, arz. de Toledo. A. O., 1 vecino, 6 hab. El nombre de esta villa es de origen arábigo y significa *lo que está entre sierras*, y se halla situada entre dos cerros. Pasa á 1 legua de distancia el río Henares; conf. por el E. con Mira al Campo, por el S. con Meco, y por el N. con Villanueva. Produce granos y se cria algun ganado lanar. Dist. 1½ legua de la cabeza de partido y 6 de Madrid. Contr. 150 rs.

BUGO, Riachuelo de Esp., que tiene su origen en Tresvivo, provincia de Santander, valle de Penamellera, y se reúne al Deba, cerca de la confluencia de éste con el Cares, en el Pozo de Monjo del lugar de Abendanmes (V. *Casaño*, río).

BUIDE, Cot. Red. de Esp., en Galicia, provincia y obispado de Lugo, jurisdicción de Carral. Es uno de los que componen la parroquia de San Martín de Carral (Véase).

BUILES, Ald. de España, provincia de Asturias, concejo de Grado, parroquia de Murias (V. *este art.*).

BUIN, Ald. S. de España, en Galicia, prov. de Lugo, jurisdicción de Taboada. Es una de las que componen la parroquia de Campo (Véase).

BUIRA, Ald. S. de España, provincia de Cataluña, corregim. de Talarñ, obisp. de Seo Urgel. A. O., 1 vecino, 5 habitantes, 1 parr. Produce trigo. Dist. 47½ horas de Barcelona y 8½ de Talarñ. Contr. 728 rs. 19 mrs.

BUISAN, L. R. de España, provincia de Aragón, partido y obisp. de Barbastro. A. O. el del valle de Vio, 15 vecinos, 65 hab., 1 parr. Sit. á orilla del río Jalle, en el valle de Vio (Véase). Dist. 10 leguas de Barbastro.

BUISAN, Ald. S. de Esp., en Galicia, provincia y obisp. de Lugo, jurisdicción de Buron. Es una de las que componen la parroquia de San Pedro del Río (Véase).

BUISAN, Ald. S. de España, en Galicia, provincia y obispado de Lugo, jurisdicción de Cancelada de abajo. Es una de las que componen la parroquia de Quinta (Véase).

BUITRON, Ald. R. de Esp., provincia, partido y arz. de Sevilla. A. P., 30 vecinos, 92 hab., 1 parr. aneja de Zalamea. Sit. en la conf. de la Sierra, tocando con Valverde del Camino, que es el primer pueblo del

condado de Niebla. Produce 1,200 fanegas de trigo, 140 de ceb., 200 de avena, mucha encina, de donde recogen sobre 400 fanegas de bellota para el ganado de cerda. Riega sus términos el río Tinto. Dist. 11 leguas de la capital, 1½ de Zalamea, con quien contribuye.

BUITURÓN (SAN TRISO DE), Felig. S. de Esp., en Galicia, provincia de Santiago, jurisdicción de Corcubion. J. O., 17 vec., 76 hab., 1 parroquia. Para su situación y productos (V. *Frize*, *Santa Leocadia de*). Está cerca del río de la Puente, y en su desembocadura en el puerto de Camariñas; conf. con las parroquias de Leis, Cáberta, Coucieiro y Villaestose. Contr. 325 rs.

BUIZA, L. S. de España, provincia y partido de Leon, obisp. de Oviedo, concejo de Gordon. A. O., 66 vecinos, 284 hab., 1 parroquia, 1 mala posada de malísima asistencia. Sit. en terr. montañoso, sobre el camino de Leon á Oviedo, á ½ legua de la villa de Sempeliz, en cuyo término está la famosa cuesta conocida con el nombre de la Collada de Buiza, que es de lo peor que hay en el referido camino, y muy peligrosa en los inviernos, á causa de las nieves. Dist. 6 leguas de la capital y 3 de la Robla. Contr. 4,214 rs. 10 mrs. Derec. enag. 626 rs. 19 mrs.

BUJALANCE (BURSALENCE), C. R. de España, provincia y obispado de Córdoba, cabeza de partido de su nombre, corregim. de segunda clase; 2,906 vecinos, 14,500 hab., 1 parr., 2 conventos de cada sexo, 2 hosp., el uno de San Juan de Dios, 1 colegio de educación de niñas, y casa de expósitos, algunos oratorios y ermitas extramuros, 1 pósito, admin. subalterna de loterías y 2 plazas. El nombre de esta ciudad es de origen arábigo, y hay en ella varias inscripciones y otras antigüedades romanas. Está situada á 2 leguas del Guadalquivir y 6 de la capital; abunda de pozos de agua dulce y salobre, y sus calles son llanas y espaciosas. Se cree que esta villa fue la *Calpumiana* de los romanos. Produce granos, *Kermes*, trigo, ceb., habas, semillas, aceite y ganados. Ind., fábrica de paños con 85 telares y 20 de estameñas, 4 tintes y 2 tahonas, alfarerías y hornos de ladrillos. Celebra feria el 26 de agosto, que dura hasta el 12 de setiembre, y mercado todos los sábados. Tiene por armas un castillo y torre de oro, orlado de 7 torres del mismo

metal, en campo azul. Fueron naturales de esta ciudad el pintor Antonio Palomino, que con la pluma y los pinceles dió tanto honor á la pintura y á los profesores nacionales de quien el tuvo noticia, escribiéndoles sus vidas; Juan de Castro, boticario en Córdoba, escribió *Censura general de la célebre composición del unguento de la condesa de Guillermo de Pariguaná*, Córdoba 1625; de don Martín Alonso Pozo, magistral de Córdoba, autor de una obra intitulada *Elucidationes in omnes Davidis psalmos*; y don Pedro Serrano Ruiz de Montejo, obispo de Cória, autor de muchas obras *filosóficas y teológicas* que elogia su grande amigo Ambrosio de Morales. Contr. 182,074 rs. 22 mrs.

BUJALARÓ, L. S. de Esp., prov. y part. de Guadalajara, obisp. de Sigüenza, tierra de Jadraque. A. P., 80 vecinos, 300 hab., 1 parr., 1 pósito, 1 hospital. Sit. al E. de Jadraque; á corta distancia N., pasa el río Nares, por la del O. á la misma distancia, que será menos de $\frac{1}{2}$ de legua, está el desp. de Henarejos, propio de los duques del Infantado, con buen monte de roble, yerbas y tierra de labor. Todavía se conserva en este desp. el cementerio de la iglesia. Produce granos, vino, legumbres, frutas y algun ganado lanar. Dista 7 leguas de la capital, y los pueblos más inmediatos son: Castilblanco por el O., Jirueque por el N., y Mandayona y Castejon por el E. Contr. 1,542 rs. 2 mrs.

BUJALCAYADO, L. S. de Esp., prov. de Guadalajara, part. y obisp. de Sigüenza, tierra de Paredes de Sigüenza. A. P., 36 vec., 158 hab., 2 parr. El nombre de este lugar es de origen arábigo, y hay en él inscripciones y otras antigüedades romanas. Sit. en los confines de esta provincia con la de Soria, junto al nacimiento del río Henares, lindando con términos de Pozanco. Dista 5 leguas de la cab. de part. Contr. 630 rs. 21 mrs.

BUJAN, Felig. R. de Esp., en Galicia, prov. de Orense, obispado de Astorga, jurisd. del Bollo. J. O., 72 vec., 321 hab., 1 parr. (*V. Bollo, jurisd.*). Contr. 3496 rs.

BUJAN (SAN JUAN DE), Felig. E. de España, en Galicia, prov. y arzobispado de Santiago, jurisdicción de Quinta. J. O., 136 vec., 628 hab., 1 parr. Sit. á la falda de un monte hácia el E. Produce maiz, cent., habas, algun lino y ganado lanar. Dist.

4 leguas de la capital, 1 de la villa del Padron, 2 $\frac{1}{2}$ de la de Rianjo y 3 de Noya. Contr. 1,200 rs.

BUJAN (SANTIAGO DE), Feligresía S. de Esp., en Galicia, provincia de Santiago, jurisd. de su nombre. J. O., 41 vecinos, 196 hab., 1 parr. Su situación y productos se hallarán en el artículo Javestre, San Cristoval. Esta cerca del río Chonia, que desagua en el Tanibre. Confina con las parr. de Villarino, Niveiro, Vilouchada y Javestre. Contr. 2,000 rs. Derechos enagenados 288 rs.

BUJAN, Cot. red. S. de Esp., en Galicia, provincia de Lugo, jurisd. de Savinao. Es una de las que componen la parroquia de Santiago de Louredo (*Véase*).

BUJAN, Ald. Ab. de Esp., en Galicia, provincia, obispado y jurisdicción de Lugo. Es una de las que componen la parr. de santa Cristina de san Roman (*Véase*).

BUJAN, Ald. Ab. de Esp., en Galicia, provincia, obispado y jurisdicción de Lugo. Es una de las que componen la parr. de Guillar (*Véase*).

BUJANDA, L. S. de España, provincia de Alava, obispado de Calahorra y la Calzada, hermandad, vicaria y arciprestazgo de Campezo; 14 vec. 77 habitantes. J. O. común á todo el valle de Minoria, 1 parr. donde se venera el cuerpo entero de san Fausto Labrador. Situado en un barranco espacioso y alegre, con especialidad por la parte del E. Conf. por N. con Antoñana, por S. con Quiatana, por E. con Santa Cruz de Campezo, y por O. con Corres y San Roman. Produce toda clase de grãos, y ganado lanar, vacuno y cabrío. Tiene 1 molino harinero.

BUJANDI, Ald. de Esp., provincia de Asturias, concejo de Avilés, jurisdicción de Castrillon (*V. el art. Pillarno*).

BUJANTES, Felig. Ab. de España, en Galicia, provincia de Santiago, jurisd. de Morayme y Bujantes. J. O., 9 vec., 37 hab., 1 parr. Sit. en terreno montuoso á orilla del río Lezaro, que desaguó en la ria de Corcubion. Conf. con las parroquias de Lezaro, Ameijenda, san Martín y Hospital. Produce centeno, patatas, pastos y ganados.

BUJARAIZA, V. E. de España, prov. de Murcia, partido de Segura de la Sierra. A. O. 39 vecinos, 147 habitantes, 1 parr. El nombre de esta villa es de origen arab.

Esta villa y su término era la única de este partido que no pertenecía á la órden de Santiago, sino á la santa iglesia de Toledo. Los árboles de sus montes son casi todos robles y encinas. Está situada á la margen del Guadalquivir (*Véase Segura*). Dista 38 leguas de la capital.

BUJARALÓZ, V. E. de España, prov. de Aragón, part., arzobispado y corregim. de Zaragoza. A. O., 363 vec., 1,612 hab., 1 parr., 1 posada, caja de correos y casa de postas con 6 caballos. El nombre de esta villa es de origen arábigo. Situada en una espaciosa llanura sobre la carretera real de Madrid á Barcelona. Confina con los obispados de Huesca y Lérida. No hay en toda ella un árbol ni un arbusto; terreno seco y árido. Produce esparto, yerbas saladas, de cuyas cenizas se sirven para las fabricas de jabon; trigo, cebada y barrilla. Industria, fabrica de salitre para la Real Hacienda, en las que se mantienen mas de 60 familias. Su territorio es uno de los mas fértiles de España en los años lluviosos, pero son estos tan raros por desgracia en este pais, que han llegado á perderse las viñas y arboles que habia, sin haber quedado mas que algunos olivos. Los pozos sirven de muy poco, por ser saladas sus aguas; pero tiene 3 balsas contiguas á la poblacion para beber los ganados y caballerias de labor, y un pozo llamado de la *Bomba*, en donde en las mayores sequias nunca ha faltado agua, que alguna vez beben los vecinos en tiempo de escasez. Hay otra balsa tambien de agua potable á 1 legua de distancia, la cual no se corrompe aunque esté mucho tiempo en las tinajas, que siempre procuran guardar mucho en algunas casas. Tiene un molino de viento para harina, que suple cuando hace aire por los dos de agua que hay sobre el río Ebro, á 5 leguas de distancia, viniendo de Zaragoza, á la entrada del monte junto al camino real. A distancia de 1 legua hay una ermita de san Jorge, que segun tradicion, fue hospicio de los Templarios. Tiene por armas un gran castillo en el escudo, y á cada lado de él una cruz de san Juan. Esta villa se incorporó á la corona el año de 1819, habiendo sido antes señorío del monasterio de Sijena. Es patria de Martin Cortés, uno de los primeros que redugeron á principios el arte de navegar. Dist. 12 leg. de Zaragoza y 3 de la venta de Sta. Lucia,

en cuyo tránsito se halla la de Monfort. Contr. 33,560 rs. 4 mrs.

BUJARUELO, Venta ó meson, en Esp., prov. de Aragón, part. de Jaca, obisp. de Huesca. Sit. al pie de la Brecha de Roldan y cerca de las tres Soróres, en uno de los terrenos mas ásperos de los Pirineos. Sus productos se hallarán en el artículo de la cabeza de partido.

BUJARRABAL, L. S. de España, prov. de Guadalajara, part. y obisp. de Sigüenza, tierra del ducado de Medinaceli. A. P., 59 vecinos, 237 hab., 1 parr., 1 pósito. Sit. en una de las faldas de la sierra llamada Ministra, la cual tiene la particularidad de verter sus aguas á los tres ríos principales Ebro, Tajo y Duero. Al primero por medio del Jalon, al segundo por el Henares, y al tercero por un riachuelo que corre por varios pueblos hasta la villa de Berlanga, en cuyo término entra en el Duero. El pueblo y su término ocupan terreno pedregoso, pero que produce granos de muy buena calidad, y bastante ganado lanar y vacuno. Hay casa de postas con 7 caballos para el servicio de la carretera de Madrid á Zaragoza. Conf. con terminos de Cubillas, Fuencaliente, Esteras, Estrígana, Guijosa y otros. Dista 2 leguas de Sigüenza y 2 de Medina. Contribuye con Medinaceli.

BUJARRAPIAN, Granja S. de España, prov. de Soria, part. de Almazan. A. P., 3 vecinos, 17 hab. Conf. con Borchicayada, Lodarejos y Neguillas. Es término amojonado que produce lentejas, yeros y toda especie de ganados. Contr. 139 rs. 7 mrs.

BUJAZADAN, Cot. Red. E. de España, provincia y partido de Toledo.

BUJEBÁ, Ald. Ecl. de Esp., en Galicia, prov. y obisp. de Lugo, jurisd. de Asma. Es una de las que componen la parroquia de Santiago de Riba (*Véase*).

BUJIN, Aldea de España, en Galicia, provincia y obispado de Lugo, jurisdiccion de Coto nuevo. Es una de las que componen la parroquia de S. Martin de Anllo (*Véase*).

BULARROS, L. de España, provincia y partido de Avila, Sexmo de San Pedro. Regidor, A. P., 10 vecinos, 45 hab. 1 parr. El nombre de este lugar es de origen arab., y confina este pueblo con Casasola, Villaverde, Hernangallego y Muñozopepe. Produce granos y pastos. Dist. 2 $\frac{1}{2}$ leg. de la capital. La estension de su término es de 1380 fanegas; 830 de tierras cultivadas; 550 de incultas;

de las cultivadas 50 de primera suerte destinadas á trigo; 80 de segunda á centeno; 600 de tercera á garrobas; fertilidad general 5 por 1; tierras que se siembran cada año 415; que descansan un año 415; empleadas en granos 830; en pastos naturales 68; tierras regadías 2; cultivadas por arrendadores 830; de mayorazgos cultivadas 580; de comunidades religiosas cultivadas 70. Es pueblo escaso de agua. Contr. 255 rs. 8½ mrs.

BULBUENTE, L. Ab. de España, prov. de Aragón, partido de Borja, obispado de Tarazona. A. O., 97 vecinos, 462 habitantes, 1 parr., otra igl. dedicada á San Bartolomé, que es patron del pueblo, 1 cast. arruinado. Situado á 1 legua de Borja, en una suave elevación, con vistas alegres y temple saludable. Tiene una reducida pero amena huerta que se riega con el agua de la acequia que llaman de Vera y la del río Huecha, á cuya marg. está. Tiene una fuente pública, y muchas alrededor de la población. Produce trigo, cebada, judías, aceite, vino, nueces, cáñamo y lino. Contr. 10,515 rs. 14 maravedises.

BULGUSMAR, Ald. S. de España, en Galicia, prov. y obispado de Lugo, jurisd. de Torés, y una de las que componen la parroquia de San Andrés de los Nogales (Véase).

BULMAYOR, Aldea S. de España, en Galicia, prov. y obispado de Lugo, jurisd. de Mosteiro. Es una de las que componen la parroquia de San Lorenzo de Muimenta (Véase).

BULNES (SAN MARTÍN), Parroquia de España, prov. de Asturias, conc. y arcip. de Cabrales, arcedianato de Villaviciosa, jurisdicción de Carreña; comprende un solo lugar de su nombre; 45 vecinos, 226 hab., 1 parr., aneja á la de Camarrena, 2 capillas. Sit. al S. S. E. de la capital del concejo. Los lugares más inmediatos son Camarrena, que le cae á N., y á distancia de poco más de ½ legua, y el de Tielbe, hacia E., separado como otra ½; está colocado en una altura, y pasa por él el río de su nombre, el cual baja del puerto de Moñas y pico de Urriel, corriendo de S. á N., á desembocar en el río Caves, muy cerca de Camarrena; las aguas son tan frías como la misma nieve, y en ellas hay 4 ó 5 molinos. Está rodeado el pueblo de enriscados peñascos y elevadísimos puertos; por la banda de E. el que llaman Main; por la de O. el

de Amuesa; por S. y S. O. los de Moñas, Urriel y Acebuco, cuyos picachos más elevados tendrán de altura 30,000 pies sobre el nivel de las aguas del mar. Los vecinos viven en continuo sobresalto, pues ni en las casas, ni en la iglesia, ni en el campo tienen seguridad; no se da paso sin peligro; es inminente el de precipitarse en todas partes; la naturaleza se arma y embravece aquí contra los vivientes; los peñascos se desgajan de las mas altas cumbres y arrojan cuanto encuentran; los vientos azotan con orgulloso furor las nieves casi todo el año, formando á las veces montañas de polvo, y agitadas violentamente, arrancan los árboles y destruyen cuanto encuentran; la suma desigualdad y aspereza del sitio ofrece nuevas causas de precipicios y ruinas. Sobre una Peña inmediata á las casas hay un castillo redondo sin techo; sus paredes fuertes y gruesas ya petrificadas. Dista 2½ leguas de la capital del concejo, aunque por el ayre no habrá más que 1½ ó poco más. Contr. 340 rs. 6 mrs. Derec. enag. 62 rs. 23 mrs.

BULSI, L. de España, prov. de Asturias, concejo de Salas; 22 vecinos, 97 hab.; parr. de San Estevan (Véase).

BULSO (DEL), Felig. S. de España, en Galicia, prov. y obispado de Lugo, jurisd. de Coto nuevo. J. O., 1 parroquia, que se compone de las aldeas Lamas de Gante, Piñeyro y Pipin. Esta parroquia está unida á la de Pinol, en cuyo artículo está incorporada su población, situación y productos (Véase); y también el artículo Coto nuevo y el de Monforte, de donde dista 2 horas S. O.

BULLACENTE, Ald. de España, prov. de Asturias, concejo de Tinco, parroquia de Rellanos (V. este art.).

BULLAQUE, Río de España, y uno de los afluyentes del Guadiana (Véase).

BULLAS (ABULA), V. Ord. de España, provincia y partido de Murcia. A. O., 718 vecinos, 2745 habitantes, 1 parr., 3 erm., 1 pósito, 1 casa de la encomienda, 3 posadas de bastante capacidad, 660 casas. Situada entre la ciudad de Lorca y Caravaca, formando un arco cóncavo con dichos pueb., y se halla en una colina de corta elevación, rodeada de cerros de bastante altura, hacia el S. y del río Mula, cuyas márgenes, particularmente la izquierda, son bastante escarpadas. Hacia la parte N. se ven algunos

collados de poca consideracion. Pasado dicho rio, estan las Sierras de Castellar á la izquierda, y la de Garci-Sanchez á la derecha. Por el S. O. la cercan los cerros, que llaman Atalayas y la Sima, con otros menores, los cuales forman la cañada por donde va el camino carretero de los Velez. Por el N. O. de la parte de Caravaca y Calasparra hay barrancos, quebradas, y en general un territorio desigual y cortado. Por el N. E. hay algunos collados á distancia de $\frac{3}{4}$ de legua, llamados la Silla y Cabeza gorda, por cuya inmediacion pasan los caminos de Cieza, Murcia y Mula, estando el terr. intermedio cubierto de panizales y viñas, con algunas desigualdades. Su término, en que se cuentan 2600 fanegas de tierra, produce trigo, cebada, centeno, avena, panizo, vino, azafran y aceite. Ind. 4 fabr. de aguardiente y 5 molinos harineros. Se cuentan en el pueblo 8 carros, 22 carretas, 220 cabezas de ganado cabrio y mular, y 43 borricos. Dista 10 leg. de la capital, 54 de Madrid, 42 de Granada, 6 de camino milit. carret. de Moratalla, pasando por Cehegin y Caravaca, y 3 de Mula, en cuyo tránsito se encuentran el cortijo de Codoñas, las casas de las Cañadas y de Morallo, la cuesta de Murtadal y el Martinese, y se atraviesan las Ramblas de Codoñas y el rio de Mula. Desde Bullas á Totana hay 8 leguas, 6 á Lebrilla y 8 á Lorca. Contribuye 21,854 rs. 10 mrs.

BULLAS, Ald. de España, en Galicia, provincia y obispado de Lugo, jurisd. de Otero de Rey. Es una de las que componen la parroquia de S. Pedro de Arcos (*Véase*).

BULLASO (NUESTRA SEÑORA DE), Parr. de España, provincia de Asturias, concejo de Illano, arcipr. del Honor de Grandas, obisp. de Oviedo. Los vecinos estan incorporados con el concejo; 1 iglesia parroquial, y 4 ermitas. Situada en una cuesta muy pendiente próxima á montañas, cerca del rio Navia, y á su derecha á 1 legua de la capital de este concejo, y otra á la del Boal; 3 al de Pesoz, 4 á la villa de Navia, y 18 á la ciudad de Oviedo. Confina por N. y E. con término del concejo de Boal, por S. con los de Allande, por O. y N. O. con los de Illano, extendiéndose 1 legua por todos estos puntos. Se compone de los lugares de Bullaso, Llanteyro, Villar (el), Ababurreyro. Cogen sus vec. centeno, trigo, maiz y castañas. Abunda este terr. en montes de

robles y castaños; y en ellos hay caza de perdices, lobos y javalies. El rio Navia, por correr aqui simamente hondo y precipitado, no proporciona otra ventaja que la pesca de truchas y Salmon. Contr. 283 rs. 24 mrs. Derec. enag. 9 rs. 16 mrs.

BULLIDÓ, L. E. de Esp., provincia de Cataluña, corregimiento de Lérida, opisp. de Seo de Urgel. A. O., 12 vec., 51 hab., 1 parr. Sit. en una llanura á $1\frac{1}{2}$ legua N. O. de Tarragona y 3 S. E. de Balaguér. Produce trigo y vino. Dist. 26 horas de Barcelona y 6 de Lérida. Contr. 2,147 rs. 4 mrs.

BUNIEL (VILLA REAL DE), V. de Esp., provincia y arz. de Burgos, Excmta. A. O., 56 vecinos, 213 hab., 1 parr. Sit. á orilla del rio Arlanza, en el camino que desde Burgos conduce á Villazopéque y Villodrigo; conf. con Quintanilla, Estepar y Celada. Produce abundantes granos y ganado lanar. Dista 2 leguas de la capital. Contr. 3,790 rs. 7 mrs.

BUÑALES, L. S. de Esp., provincia de Aragon, partido y obisp. de Huesca. A. O., 28 vecinos, 128 hab., 1 parr., 1 pósito. Sit. á la márg. izquierda del rio Flumen. Conf. al N. con el territorio de Tabernas, al E. con el de Albero alto, al S. con el de Sangarren y al O. con el de Vicien. Produce 1,333 fanegas de trigo, 133 de centeno, 133 de cebada, 83 de avena, 8,064 arrobas de vino y 21 de lana, para lo que mantienen 200 cabezas de ganado. Dist. $1\frac{1}{2}$ leg. S. de Huesca y $9\frac{1}{2}$ de Zaragoza. Contr. 1,566 rs. 4 mrs.

BUÑO (SAN ESTEVAN DE), Felig. S. de Esp., en Galicia, prov. y arz. de Santiago, jurisdiccion de Mens. J. O., 91 vecinos, 417 hab., 1 parr. Para su situacion y productos (*V. el art. Jarnes*). Está confinante con las parroquias de Leilcyos, Leildio, Canceer y Languieiron. Contr. 1,610 rs.

BUÑOL, Condado de Esp., en la prov. arz. y part. de Valencia, compuesto de los pueblos de Alborache, Macastre, Yatoba, Siete-aguas y Buñol, que es su capital. Sit. al O. de Turis, en terreno plantado de hermosas huertas, seguidas de dilatados viñedos y algunos olivares, regados por los riachuelos de Buñol, Yatoba y Macastre, que se incorporan en el rio de Requena, cuyas aguas, uniéndose con las del Jucar, van á parar al Mediterraneo. Todos estos pueblos estan edificados entre aquellos

riachuelos y los alrededores del río Juanes, las cuales no corresponden al ancho cauce excavado á fuerza de avenidas. Sus altos ribazos se formaron de capas horizontales margaceas ó gredosas que las aguas en otros siglos depusieron hasta resultar el suelo de las huertas, y tal vez el de las llanuras. Porciones considerables de aquellos ribazos se desploman y caen al río por efecto de las avenidas que laminan y roban la base que las sostienen. Vienen después yesares, conforme se camina por la rivera izquierda del río, y últimamente cerros de greda arenisca seguidos de otros calizos, que son como el principio de los ásperos montes del condado de Buñol. Este distrito se estiende como 6 leguas de N. á S., entre los términos de Chora y Cortes, y mas de 5 de O. á E. entre los de Requena y Turis. Al paso que se camina hacia el O. ó N. O., el suelo es mas quebrado, sucediéndose montes cada vez mas altos. Halláanse los mayores y los mas fragosos en el término de Siete-aguas, los cuales unidos á los de Chiva forman las Cabrillas, sitio peligroso en otro tiempo por los malhechores que en ellas se abrigaban. Todos los montes de la comarca son calizos; hay colinas de yeso, cañadas y barrancos fértiles, principalmente en las cercanías de las fuentes, que son en gran número, y sus aguas excelentes y copiosas que se aprovechan para el riego. Por todas partes se respira un aire puro, frío en las alturas y templado en las hoyas. Los garrofales, tan frecuentes en el secano desde que se sale de la huerta de Valencia, lo son menos en los sitios templados del condado, y desaparecen en las alturas de Yatoba y Siete-aguas; prosperan los olivos y las viñas; los trigos y demas granos se dan con lozanía en las huertas, pero no en el secano, que por lo común les es poco favorable, así por su aridez y poco fomento como por estar cubierto de peñas descarnadas. A pesar de estas, crecen con abundancia pinos, madroños, arces y un número prodigioso de arbustos y yerbas, que no pocas veces cubren enteramente el suelo. Hay en toda la comarca sitios pintorescos y muy deliciosos, particularmente en las inmediaciones de Buñol.

BUÑOL, V. S. de España, prov., arz. y part. de Valencia, cabeza del condado de su nombre. A. M. de primera clase con 2 ordinarios, 450 vec., 1,980 hab., 1 parr.,

1 pósito, casa de postas con 5 caballos. Sit. casi en el centro del condado de Buñol, en un fondo al pie de la sierra de Cabreras, en el camino que va desde Cuenca á Valencia. Confina con Siete-aguas, Macastre, Tatoba y Alborache. A la inmediación de la villa se ven brotar cristalinas fuentes, muchas 300 pies mas altas que el río de su nombre cuando pasa junto á los molinos de papel. A la derecha de dicho río, en sitios escarpados, se hallan varias cuevas, y entre ellas la llamada de las Maravillas, compuestas enteramente de estalactitas de diferentes formas. Produce su término trigo, maíz, seda, aceite, algarroba y pasa. Ind. fabr. de papel blanco y de estraza y paños. Dist. 7 leg. de la capital. Contr. 19,914 rs.

BUÑOL, Río de Esp., prov. de Valencia. Tiene su origen en las montañas de Siete-aguas; recoge parte de las vertientes de las Cabrillas y las copiosas fuentes de la villa de su nombre, con las que baja dirigiéndose al S., y antes de llegar á Alborache se mezcla con el Juanes, que tambien se llama río Chico ó rambla del Algemesi.

BUÑOLA, V. R. de España, provincia y obisp. de Mallorca. A. O.; 411 vecinos, 1,736 hab., 1 parroquia que tiene por aneja á Orient, 1 oratorio publico. Sit. hacia la parte N. de la ciudad de Palma, siguiendo el camino que va á las sierras de Alfabia, en terreno montuoso. Produce trigo, cebada, avena, legumbres, aceite, vino, ganado lanar, cabrio y vacuno. Hay una fuente muy copiosa á la parte oriental de la poblacion que la abastece de agua, y de su sobrante se riegan muchas huertas. Su riqueza líquida asciende á 52,654 libras. Contr. 4,818 libras 18 sueldos.

BUÑUEL, V. R. de Esp., en Navarra, merindad de Tudela, obisp. de Tarazona. A. O.; 98 vec., 575 hab., 1 parr., 1 ermita en el pueblo y otra extramuros, 1 hospital. Sit. á la margen derecha del río Ebro y á la izquierda del canal Imperial, en una espaciosa llanura; conf. por N. con Fustiñana, por E. con Cortes y por O. con Ablitas. Estiéndese su término 1½ legua en cuadro, y se riega con las aguas de los canales Imperial y de Tauste. Produce trigo, cebada, legumbres, y algunas frutas. Tiene montes que abundan de yerba para el ganado, y dentro de sus términos hay una barca para pasar el Ebro. Industria hilazas de lino.

BURACA (SALTO DE LA). El río Duero camina por entre precipicios horribles en la parte de la provincia de Zamora, donde sirve de línea divisoria entre España y Portugal, oponiendo tales obstáculos á la comunicacion de sus orillas que asombran á primera vista y aterran á cuantos allí se acercan. Sin embargo, la necesidad de las comunicaciones entre los habitantes de uno y otro reino, la codicia y el crimen han logrado superar todas las dificultades, abriéndose paso por diferentes puntos en lo mas escarpado del terreno, llamado *Aribes*, en toda la estension de la línea divisoria. Uno de estos pasos es el Salto de la Buraca, situado entre Torregamones, provincia y obispado de Zamora, partido de Sayago, y Valdaliga provincia de Trasl-os-montes, corregimiento de Miranda. Se le habrá dado probablemente el nombre de Buraca por ser costumbre del pais llamar *buraco* á todo agujero ó taladro que atraviesa de una parte á otra, y le habrán hecho femenino á causa de ser cuatrilongo, en vez de tener la forma redonda como es, en general, la de los agujeros. Todo el rio pasa, en el rigor del verano, entre 2 enormes peñascos colocados en medio de su corriente, de inmensa profundidad, dejando en seco el resto de su cauce. El hueco ó agujero que da paso á las aguas no tiene mas estension que la de una larga zancada, y es preciso saltar para vencer el paso, lo que no se ejecuta sin peligro, porque los descansos de ambas peñas vierten hácia el hueco ó la buraca. Llámase tambien este paso el *Salto de la Moza*, por ser tradicion entre las gentes del pais que un español tratando de refugiarse á Portugal con su amante, porque esta no se atrevia á dar el salto, la tomó en brazos, saltó con ella, y vencido con su peso cayó al Duero por en medio de la buraca (*Véanse Cuerdas, paso de las, Estacas idem, y tambien el art. Duero, rio, y la frontera de Leon, en el art. Leon, comarca*).

BURADÓN, Desp. Ord. de Esp., prov. de Burgos, partido de Juarros y la Mata.

BURADON, Es un risco de España, en la prov. de Alava, escarpado y eminente; parte de la gran sierra que desde Navarra corre de E. á O. por aquella provincia, dividiendo la mayor parte de ella de la que llaman Rioja Alavesa; al llegar al Ebro se divide en dos trozos y forma una grande

abertura ó boca para dar paso á este rio, el cual dirige su curso de O. á E. hasta Miranda, hace desde aqui casi un círculo, y dirigiéndose de S. á N. atraviesa aquella abertura y sale á las llanuras de la Rioja. A los dos riscos paralelos nombran conchas de Ebro; al que está situado hácia el O. llamaron antiguamente Bilibio, y Buradon al del lado opuesto, nombre que aun conserva; en su cumbre, como á un tiro de bala del Ebro, y poco menos de $\frac{1}{2}$ legua al S. de la villa de Salinillas de Buradon, estuvo sit. el célebre castillo del mismo nombre, de que hicieron memoria el cronicon Burguense y anales Compostelanos, comprendiéndole entre los pueblos y castillos incendiados en el año de 939 (*V. Salinillas de Buradon*).

BURATA, Ald. Ab. de Esp., en Galicia, provincia y obispado de Orense, jurisd. de Santa Comba de Navés. Pertenecce á la feligresía de Palmes, en cuyo art. se hallarán su poblacion, situacion y productos.

BURATAY, Ald. Ab. de España, en Galicia, provincia, obisp. y jurisdiccion de Lugo. Es una de las que componen la parr. de Santa Maria de Bóveda (*Véase*).

BURATO, Ald. de España, en Galicia, provincia de Lugo, jurisdiccion de Coto nuevo. Es una de las que componen la parroquia de Valmonte (*Véase*).

BURBAGUENA, L. R. de España, prov. de Aragon, part. de Daroca, arzobispado de Zaragoza. A. P., 217 vecinos, 927 hab., 1 parr. Sit. en la rivera del Jilóca, en una fértil vega, cuyos productos son muy semejantes á los de Daroca (*Véase*). Fue reconquistado este pueblo de los moros, el año de 1,121, por don Alonso I, y despues le adjudicó á la comunidad de Daroca el rey don Jaime I de Aragon. Es patria de algunos hombres grandes en armas y gobierno. Conf. con término de Bagueña, Herrerucla, Cuencabuena y Luco. Dista $2\frac{1}{2}$ leguas de la cabeza de partido. Contr. 14,766 rs. 14 mrs.

BURBIA, L. E. de España, provincia de Leon, partido de Ponferrada, abadía de Espinareda, obispado de Astorga. A. P., 75 vec., 365 hab., 1 parroquia. Sit. en una llanura, en forma de concha; por las elevadas montañas que le circundan al E., N., y O. El rio que lleva este nombre nace en los puertos de Galicia y corre al S. hasta Villafranca. Produce centeno, habas, lino, castañas, yerba, ganado lanar y vacuno,

miel, cera y frutas. Dista 5 leg. de la cab. de part. Contr. 976 rs. 7 mrs. Derec. enag. 155 rs. 14 mrs.

BURBUDIN, Ald. de Esp., provincia de Asturias, conc. de Llanes; 1 vec., 5 hab., parr. de Ardisana (*V. este art.*). Dist. 1 leg. al O. de Villanueva.

BURCEAT, Ald. R. de España, prov. de Aragón, part. y obispado de Barbastro. A. O., 19 vecinos, 69 hab. Sit. en la carret. que conduce desde Barbastro á Saza; conf. con término de Montesa, Guardia, Costean y Cregenzan. Sus productos son los que estan indicados en la cabeza de partido, de donde dista 1 leg. Contr. 2,013 rs., 20 mrs.

BURCENA, L. R. de España, provincia y obispado de Santander, part. de Laredo, valle de Mena. R. P., 47 vecinos, 143 hab., 1 parr. Sit. en una hondonada cuyo término produce 500 fan. de trigo, 200 de maiz, 10 eras mayores y 50 menores (*V. Mena, valle, con quien contribuye*). Dista 20 leg. de Burgos.

BURCH, L. R. de España, provincia de Cataluña, corregim. de Talarn, obispado de Seo de Urgel. A. O., 21 vecinos, 76 hab., 1 parr. Sit. en terreno montuoso. Confina por el S. con Farrera, por O. con Glorieta, y por el N. con Aynet. Produce trigo, cent. y pastos. Dista 50 horas de Barcelona y 11½ de Talarn. Contr. 2,342 rs. 16 mrs.

BURDALO, Rio de España, en la prov. de Extremadura, partido de Trujillo. Nace en la sierra del puerto de Santa Cruz, en las de Guadalupe, cerca de Cañamero, Solana y Berzocana; pasa por las inmediaciones de Garcias, Calzada, Conquista, Abertura, Villamejia, Almoharin y Miajadas; y desemboca en el Guadiana, cerca de Valverde, al E. y al S. E. de las Cabezas de Martín Herrera. Sus orillas son altas y llenas de canchales, que son mas elevados en la margen izquierda que en la derecha. El fondo es de arena y algunas piedras. Se vadea facilmente en verano, pero en tiempo de lluvias hay que dirigirse al puente del Romero, que está sobre el camino real de Miajadas á Mérida.

BURDALLA, Ald. de Esp., en Galicia, prov. y obisp. de Lugo, jurisd. de Coto Nuevo. Es una de las que componen la parr. de San Estevan de Anllo (*Véase*).

BURDALLOS, Ald. R. de Esp., en Galicia, prov. de Lugo, jurisd. de Ulloa. Es una de las que componen la parr. de Marza (*Véase*).

BURDASPAL, Término Redondo S., en España, provincia de Navarra, valle de Roncal, merindad de Sangüesa. Sit. á dist. de ½ legua E. de la villa de Burgui, y tiene una iglesia casi arruinada, bajo la advocacion de San Salvador, que es abadia rural. Todavía se ven algunos vestigios del antiguo monasterio de Urdaspal, que hubo aqui, y fue visitado por San Eulogio en tiempo que era Abad Dadilaño, del cual hace memoria en la carta que escribió á Guillelindo, obispo de Pamplona. El rey don Sancho Ramirez, en 28 de enero del año de 1085, hizo donacion de este monasterio al de San Salvador de Leyre; por cuya cesion, despues de extinguido y arruinado, ha recaido el término en señorio particular.

BURDOCEDO, Ald. E. de España, en Galicia, prov. y obisp. de Lugo, Jurisd. de Monte Cubeyro. Es una de las que componen la parroquia de San Ciprian de Monte Bubeiro (*Véase*).

BUREBA, Partido y merindad de Esp., provincia de Burgos; dividida la última en 7 cuadrillas, que se llaman la de Caderechas, la de Cameno, la Vid, Pradano, Quintanilla, San Garcia, Rojas y Santa María de Riba Redonda. El part. se compone de 19 villas, 4 lugares, 1 aldea, 5 granjas y 4 despoblados; de las cuadrillas, la primera comprende 14 villas, 1 coto redondo y 1 despoblado; la segunda 8 villas y 1 despoblado; la tercera 15 villas y 1 despoblado; la cuarta 10 villas y 1 despoblado; la quinta 6 villas; la sexta 18 villas y 2 despoblados y la séptima 9 villas. Conf. por N. con el rio Ebro, el cual le sirve de limites de separacion de las merindades de Cuesta-Urria y valle de Tobalina; por O. con el valle de Sedano y partido de Burgos, por S. con el de Juarros y por E. con el de Santo Domingo. Su capital es Bribeica, por donde pasa el rio Oca, atravesando el partido de S. á N., y por todas partes le cercan y cruzan diferentes parameras, de las cuales damos una idea mas estensa en el artículo general de España, y una sierra que los divide casi en dos mitades, la cual es un ramal de la de Pancorvo. Las Vesgas y Vileñas estan en el centro de la merindad, y en cada una de estas dos villas hay una casa capitular, en donde celebran sus juntas ordinarias y estraordinarias todos los años, y alternan de dos en dos cuando el procurador general es del estado noble.

Los frutos comunes á todo el partido y merindad, son el trigo, cebada, centeno, vino, lino, cáñamo y legumbres, y á las orillas del espresado rio, que abunda de pesca; muchos árboles infructíferos que sirven de monte, como sauces, chopos y álamos blancos, habiendo tambien otros fructíferos, particularmente varios géneros de manzana; daría tambien muchas y buenas hortalizas, si los habitantes quisieran dedicarse con mas empeño á este cultivo, pues se vé que todas las personas que se dedican á cultivar una huerta, cogen en ella todo lo que da de sí la estación; en sus montes abunda la caza. El nombre de merindad, se explica el gobierno que en lo antiguo tuvieron estos pueblos, pues los condes ponian sus merinos ó mayorinos para el cuidado, gobierno y proteccion de aquellas tierras, sujetas ya á su dominio y libres del de los moros. Todas las merindades de la provincia de Burgos tienen sus vertientes al Ebro. La industria de sus habitantes es hacer esteras de paja de centeno, escriños, algunos telares de lino y cáñamo, y cria de ganado lanar, de cerda, y vacuno y yeguar con destino al garaño. Son los burebanos los antiguos *Autrigones*. Las Caderechas es una comarca de Bureba que comprende varios pueblos donde se coge mucha fruta, lino y chacoli; Oña y Cantabrana son de las Caderechas.

BURELA, Cot. Red. de Esp., en Galicia, provincia y obisp. de Mondoñedo, jurisd. de su nombre. J. O., 132 vecinos, 466 hab., diseminados en 3 grupos, 1 parr. que está situada en Villa de en medio, como tambien la ermita de Ntra. Sra. de las Maravillas. Sit. á la orilla del mar, en el camino carretero, que conduce desde Rivadeo á Vivero, de cuyo pueblo dista 7 horas de camino militar, y en su intermedio se encuentra Garavite. Confina con Cervo. Le baña por el N. el mar Cantabrico, sobre el qual tiene un puertecito donde habitan algunos marineros que se dedican á la pesca de la sargina, y hacen algun trasporte á Ribadeo y Vivero. En frente de este puerto, á distancia de $\frac{1}{2}$ milla, hay un gran peñasco llamado la *Peña de Burela*; su altura es 50 pies y su diametro 11, y se divisa sobre la flor del agua aun en las mas altas mareas. Este coto se compone de 3 pueblos, que son Villa del Cabo, Villa del Medio y Vilar. Produce maiz, centeno,

cebada, poco trigo y menos vino, patatas, habas, guisantes, cáñamo, lino y avena, pocas aguas y pastos para los gan. Abunda de canteria de grano fino. Ind., telares de lienzos. Contr. 2,358 rs.

BURETA, V. S. de Esp., provincia de Aragon, part. de Borja, arz. de Zaragoza. A. O., 34 vecinos, 198 hab., 1 parr., 1 pósito. Sit. en las inmediaciones de Borja, cerca de los rios Ebro y Luchán, en una altura, desde la cual se descubre una estensa llanada. Su término tiene 1 legua de circunferencia, y antiguamente le llamaban los Valles. En él hay 2 espaciosas huertas, una llamada la Baja que está contigua al mismo pueblo, y se riega con las aguas del Luchán. La otra se llama de Abarquete que está en medio de unos montes, y se riega con una agua que viene conducida por unos pozos de gran profundidad, entre los cuales puede andar un hombre comodamente de uno á otro, cuya obra se conoce que es muy antigua y costosa. Celebró cortes en este pueblo el rey don Pedro de Castilla, el año de 1363. Produce granos, judias, lino, cáñamo, barrilla, vino y aceite. Dist. 1 leg. de Borja. Contr. 7,607 rs.

BURGAL, Ald. S. de Esp., en Galicia, provincia de Lugo, jurisd. de Muradelle. Es una de las que componen la parroquia del coto redondo de Viana (*Véase*).

BURGANESSES, L. S. de Esp., prov. de Valladolid; partido de Benavente, obisp. de Astorga. A. P., 53 vecinos, 212 hab., 1 parr., 1 pósito. Sit. en colinas suaves que dominan una vega. Produce trigo, centeno y legumbres. Contribuye 1,500 rs. 2 mrs. Derec. enag. 820 rs.

BURGAR, L. R. de Esp., provincia de Cataluña, corregim. y obisp. de Tarragona. A. O., 3 vecinos, 14 hab., 1 parr. Produce trigo, cebada, vino, aceite y algarroba. Dist. 23 varas de Barcelona y $2\frac{1}{2}$ de Tarragona. Contr. 4,076 rs. 28 mrs.

BURGAS, Felig. S. de Esp., en Galicia, provincia de Lugo, jurisdiccion de Villalba, obispado de Mondoñedo. J. P., 34 vecinos, 128 hab., 1 parr. Para su situacion y productos (*Véase el art. Codesido, San Martin*). Contr. 458 rs. 31 mrs.

BURGASE, L. R. de Esp., provincia de Aragon, partido y obispado de Barbastro. A. O., 20 vecinos, 149 habitantes. Situado en terreno muy montoso entre los valles de Vio y Broto; conf. con términos de Sate

y Semotue (*Véanse los artículos de estos dos valles*). Dist. 10 leguas de Barbastro. Contr. 1,342 rs. 14 mrs.

BURGO, V. R. de España, provincia de Granada, partido de Ronda, obispado de Málaga. A. O., 435 vec., 1,737 hab., 1 parr., 1 pósito. Sit. á 3 leguas E. de Ronda y al O. de Málaga sobre la orilla derecha del río Grande, junto á Puerto Hernandez, que es uno de los que tiene esta serranía. Produce en abundancia frutas, con mediana cosecha de granos y algo de ganado. A dist. de 1 legua de este pueblo, está el delicioso desierto de carmelitas descalzos que llaman de Ntra. Sra. de las Nieves, y pertenece á la provincia de la alta Andalucía. Contr. 10,927 rs. 20 mrs.

BURGO (EL), V. S. de Esp., provincia de Alava, herm. de Iruraz, obispado de Calahorra, vicaría de Salvatierra, arcipr. de Eguilaz. A. O., 21 vecinos, 105 hab., 1 parr., 2 regidores y un síndico procurador general. Sit. en muy bello y agradable terreno, poco mas de 2 leg. al E. de la ciudad de Vitoria, y como $\frac{1}{2}$ al N. de la villa de Alegria. Conf. por N. con Argomaniz, por S. con Gazeta, por E. con dicha villa de Alegria y por O. con Orestia. Produce de todos granos. Tiene jurisd. en los pueblos de Gazeta, Argomaniz, Añua, Arbuló é Ijona.

BURGO, Felig. S. de Esp., en Galicia, provincia de Orense, jurisdicción de Castro de Caldelas. J. O., 11 vec., 39 hab., 1 parr. Situada en la carretera que conduce desde Monforte de Lemos, á la sierra de San Mamed, y tambien atraviesa por él la carretera que va desde Orense á Valdeorras. Corre á $\frac{1}{2}$ legua de distancia el río Castro, y confina con términos de las parroquias de Villamayor, Camba y Ntra. Sra. de las Nieves. Produce centeno, patatas, lino, pastos y ganados (*V. el art. de la jurisd.*). Contr. 285 rs. 3 mrs. Derec. enag. 349 rs.

BURGO (STA. MARIA DEL), Felig. E. de Esp., en Galicia, prov. y obisp. de Mondoñedo, jurisd. de Muras. J. O., 100 vecinos, 700 hab., 1 parr. Sit. en terr. montuoso y quebrado; tiene 2 leguas de circunferencia, y se divide en 2 riveras, una denominada Bamonde y otra Carelle; por la primera atraviesa el camino real á Madrid desde Vivero, y desde este mismo pueblo cruza por la segunda el camino real para Betanzos. Pasa por su término el río llamado de

Muras de E. á O. con un puente bueno. Conf. por E. con la part. de San Andrés de Losada, por S. con la de San Pedro Feliz de Roupas, por N. con la de San Pedro de Muras y por O. con las Puentes de Garcia Rodriguez. Produce poco trigo y cent., bastante avena y abunda de manzana de tierra; poco mijo y menos lino; tiene leña y muy poca yerba, algun ganado lanar, vacuno y cabrio. Ind. sus hab. comercian en vajillas de barro y madera y algo de carbon; tambien salen algunos á Castilla á segar.

BURGO (SAN VICENTE DEL), Felig. Ab. de España, en Galicia, provincia, obispado y jurisdicción de Lugo. Merino, 34 vecinos, 180 hab., 1 parr. que se compone de las aldeas de Canedo, Carrequeiros, Enfeita, Garaloces, Obarrio y Poutomillos. Todo este partido es montuoso en la direccion de Lugo á Santiago, y sus productos se reducen al centeno y los ganados. Esta parroquia del Burgo reditúa anualmente sobre 800 fanegas de centeno; la de S. Juan del Alto 700, y la de Poutomillos 300, incluidas algunas otras semillas de poca consideracion. Contr. 1,021 rs. 21 mrs.

BURGO (SANTIAGO DEL), Felig. R. de España, en Galicia, prov. y jurisd. de la Coruña, sujeta al corregim. de la capital, arz. de Santiago. J. O., 32 vec., 132 hab., 1 parr. Sit. entre la Coruña y Betanzos. Al frente, y en direccion del E. al N., corre la ria que aqui toma el nombre del Burgo, bañando algunas casas de esta reducida poblacion, dirigiéndose á Pasages y bahía de la Coruña que dista $1\frac{1}{2}$ leg. El término de la parroquia por el E. es el centro del puente, á cuyo extremo se halla la aldea del Temple. Por la parte del S. confina con Almeyras, cuya division está en las casas del camino real que pasa por el centro del Burgo. Continuando esta carretera para la Coruña sale de aqui con direccion próxima al N. O., y á $\frac{1}{4}$ cuarto de legua ó menos termina este distrito, antes de llegar á los molinos de la Academia. El Burgo está en terreno firme, llano y de horizonte despejado. Produce toda especie de frutos, exceptuando el aceite. Feria el día de San Ramon. Contr. 1,236 rs. 32 mrs.

BURGO, L. S. de España, provincia de Cataluña, corregim. de Talarn, obisp. de Seo de Urgel. A. O., 8 vecinos, 29 hab., 1 parr. Sit. en terreno montañoso, y sus

naturales se dedican á la agricultura; conf. por el E. con Estahon, por el S. con Llavorre, por el O. con Unarre; y por el N. con la Francia. Produce centeno y pastos. Dist. 56 $\frac{1}{2}$ horas de Barcelona y 17 $\frac{1}{2}$ de Talam. Contr. 977 rs. 1 mr.

BURGO (EL), L. S. de España, provincia de Leon, part. de Mansilla de las Mulas. A. P., 47 vecinos, 213 hab., 1 parr. Situado entre el valle de la Granja y el del Olmo; confina con Grañeras. Produce centeno y muy poco trigo y vino. Dist. 17 leguas de la capital y 2 horas de camino militar de Bercianos, en cuyo intermedio se pasan dos arroyos cerca ya de este pueblo. Contribuye con la jurisdicción.

BURGO, Ald. S. de España, en Galicia, provincia de Lugo, jurisdicción de Deza. Es una de las que componen la parroquia de Santiago de Sello (véase).

BURGO, Ald. Ecl. de Esp., en Galicia, prov. y arz. de Santiago, jurisd. de Giro de la Rocha. Esta aldea compone parte de la feligresía de Vedra (véase).

BURGO, Ald. Ab. de España, en Galicia, prov. y obisp. de Orense, jurisd. de Santa Comba de Navás. Pertenece á la feligresía de Palmes, en cuyo artículo se hallará su población, situación y productos.

BURGO, Aldea de España, en Galicia, prov. y arz. de Santiago, jurisdicción de Bendaña. Es una de las que componen la parroquia de Arca (véase).

BURGO, Ald. S. de España, en Galicia, prov. de Lugo, jurisd. de Damil y Felmil, obispado de Mondoñedo, y una de las que componen la parroquia de Felmil (véase).

BURGO, Caserío E. de Esp., en Galicia, prov. y arz. de Santiago; pertenece á la parroquia de Arca; 2 vecinos, 8 habitantes (véase Arca).

BURGO (EL), L. R. y Barrio de Zaragoza, en España, provincia de Aragón, partido, corregimiento y arz. de Zaragoza. A. P., 104 vecinos, 307 hab., 1 parr., 1 pósito. Sit. en terreno que se riega con las aguas del canal imperial, y aunque propiamente no sale el agua del mismo canal, hay una hijuela que surte de las aguas suficientes. Es terreno fértil, pero las aguas suelen abrir algunas simas. Sus trigos son los mas preferidos de toda esta comarca. Produce trigo, cebada, avena, vino, aceite, panizo y algunas frutas. Dist. 2 leg. de Zaragoza. Contr. 3,579 rs. 26 mrs.

BURGO DE NEGRAL, Aldea Ab. de España, en Galicia, prov. y obisp. y jurisd. de Lugo, y una de las que componen la parroquia de Santa María do Pazo (véase).

BURGO DE OSMÁ (EL), V. E. de España, prov. de Soria, obisp. de Osmá, part. de su nombre, con 5 lugares de jurisd. A. M. de primera clase con 2 ordinarios, 600 vec., 3,116 hab., 7 parr. que es la catedral y residencia ordinaria de los señores obispos, y 1 convento de frailes, 1 hospital, 3 plazas, 1 colegio universidad, 1 casa de misericordia llamada el hospicio, con buenas piezas para fabrica de tejidos de lana y alpargatas, las que estan paradas por la decadencia de sus rentas; el edificio, oficinas y accesorios son de mucho mérito y consideracion; caja de correos, admin. subalterna de loterías, seminario conciliar, 3 ermitas. Situado en un valle cercado de enestas y peñascos por E. y S., y de los rios Avion y Ucero por O. y N. Toma el nombre de Osmá por estar á corta distancia de aquella capital del obispado, á cuya propiedad pertenece el prado que divide las dos poblaciones. En esta está situada la iglesia catedral, que es de piedra de sillera blanca caliza, reedificada al estilo semigótico, por los años de 1232, y dividida en 3 naves con su correspondiente crucero y capilla mayor. Su longitud es de 256 pies y la anchura 148, sin contar las capillas ni huecos de las paredes. Entre las primeras merece particular atención la que está dedicada á San Pedro, obispo de Osmá, y otra que está destinada para cuando se verifique la beatificación del venerable siervo de Dios don Juan de Palafox y Mendoza, obispo que fué de la Puebla de los Angeles, y despues de esta santa iglesia. El cabildo se compone de su obispo, 10 dignidades, 3 arcedianatos, 13 canongias, 12 raciones, 24 capellanias de coro, y el correspondiente numero de ministros subalternos. Este pueblo está cercado de murallas con cubos y torreones, y una contramuralla desde la puerta del Alcazar hasta el rio, cuya obra costeó el obispo don Pedro de Montoya, por los años de 1476. Tiene 4 puertas, y fuera de ellas habita una gran parte de la población. El clima es húmedo y nebuloso, y el terreno muy fértil en delicadas hortalizas. Produce poco trigo, mucho centeno, miel, frutas, pastos, ganados, aves y caza. Industria, fabricas de paños, tinte y batan,

y 3 molinos harineros (*Véase Osma*). Dista 70 leguas de la capital, y desde Langa hay 7 $\frac{1}{2}$ horas de marcha militar, en cuyo intermedio se encuentran Velilla y San Esteván de Gormaz. Contribuye 60,160 rs. 5 mrs. al erario.

BURGO-HONDO, Ald. E. de Esp., provincia y partido de Avila, Sexmo de Santiago. A. P., 80 vecinos, 343 habitantes, 1 parr., 1 pósito, 1 convento de canónigos regulares de San Agustín. Situada en la serranía de Avila, de cuya ciudad dista 5 leg., á la margen derecha del río Alberche. Conf. con término de los pueblos de San Juan de Molinillo, Naval moral, San Juan de la Nava, Casillas y Serranillos. La extensión de su término es de 397 fanegas, de las cuales 245 de tierras cultivadas; 152 de incultas; de las cultivadas 95 de primera clase destinadas á lino; 152 de segunda á centeno y pastos; 150 de tercera á centeno; fertilidad general 7 por 1; tierras que se siembran cada año 245; que descansan dos años 300; empleadas en granos 185; en primeras materias 60; en viñas 1; en pastos naturales 152; tierras concejiles 230; regadías 247; cultivadas por sus propietarios 200; por arrendadores 100; de mayorazgos cultivadas 2; de capellanías cultivadas 10. Contr. 3,444 rs. 6 mrs.

BURGO-MILLODO, V. S. de España, provincia y obispado de Segovia, partido de Sepúlveda. A. O., 12 vecinos, 46 hab., 1 parr. (*V. Navalilla*). Dista 9 leguas de la cap. Contr. 286 rs. 24 mrs.

BURGO RANERO (EL), L. R. de Esp., provincia de Valladolid, part. de Mansilla de las Mulas, obispado de Leon. A. P., 60 vecinos, 250 habitantes, 1 parroquia. Sit. á 6 leguas de Leon en un paramo de horizonte tan esplayado, que por cualquier parte se estiendo la vista sin encontrar mas término en el horizonte que un montecillo de propiedad del mismo pueblo, á la parte del E.; por el O. las montañas que separan la provincia de Leon, de la de Galicia, y por el N. las que median entre la misma y Asturias. Los productos de su suelo son granos, entre los cuales abunda sobre todo el centeno, legumbres y algo de vino; la industria de sus habitantes se reduce á la cria de ganado, en número de 5,000 cabezas.

BURGOS, Prov. de Esp., la cual, segun la division y arreglo que S. M. se sirvió

aprobar para las juntas de repartimiento y estadística, en real orden de 15 de agosto de 1818, se compone de 16 part. que son el de la Capital, el de Araúca de Duero, el de Ayllon, el de Bribiesca, el de Castrojeriz, el de Covarrubias, el de Haro, el de Lerma, el de Miranda de Ebro, el de Roa, el de Santo Domingo de la Calzada, el de Salas, el de Sedano, el de Villafranca de Montes de Oca, el de Villarcayo y el de Villadiego. Pero por la division de rentas provinciales, que es la que nosotros seguimos, solo consta de 11 que son el partido de la Capital, Bureba, Castrojeriz, Candermuño, Villadiego, Juarros, Castilla la Vieja en Burgos, Laredo, Santo Domingo, Aranda de Duero y el de Aranda en Burgos; que entre todos comprendian 2,106 pueblos entre ciudades, villas, lugares, aldeas, barrios, cotos redondos y despoblados, cuyos vecindarios se hallarán en sus respectivos articulos. Pero habiéndose desmembrado una parte de ellos para formar la provincia de Santander, han quedado reducidos á 1,489. Confina por N. con la de Santander, por E. con las de Alava, Navarra y Soria, por S. con la de Segovia, y por O. con la de Palencia y Valladolid. Su territorio es muy elevado y se forma de una multitud de mesetas y colinas cortadas por muchos valles que ha abierto el curso de las aguas. El aspecto mismo del pais denota su enorme altura por encima del nivel del mar. Atraviesa el Ebro de O. á E. la parte septentrional, y el Duero de E. á O. la meridional. La riegan ademas el rio Arlanzon que baña los muros de la capital donde desagua el Arlanza que riega los términos de Lerma, y ambos depositan sus caudales en el Pisnerga, cuyo alveo forma por alli los confines occidentales de la provincia. Las montañas mas elevadas de esta parte de Castilla la Vieja son las llamadas de Burgos ó de Santander, las cuales cruzando la Vizcaya se estienen de S. á N. desde Castilla la Vieja hasta el golfo de Gascuña: las de Reinosa que parecen ser derrames de la de Santander, y se dirigen de N. á S. por este reino hasta las inmediaciones de Burgos; y por último la sierra de Urbion al E. de Castilla la Vieja que se dirige por la parte meridional de la prov. de Alava, y se estiene por la Navarra, Aragon y Cataluña. Los montes de Oca ó Idávedas ocupan toda la parte septentrio-

nal de esta prov. Té internándose en la de Leon y la Rioja, hasta los conf. de Vizcaya, separan las Asturias de la Castilla. Esta fue la cuna de la monarquía castellana, que con el tiempo se extendió por todas las prov. de Esp. Los pueb. que á principios del siglo X elegían jueces para su gobierno, tardaron poco en proclamar por soberano, á su juez Fernan Gonzalez con el título de Conde de Castilla, cuya nieta doña Nuña, casó con Sancho I de Navarra, y fue proclamado primer Rey de Castilla el año de 1028. El clima es húmedo y de los mas frios de Esp.; pero aunque el terr. es en mucha parte mont., ábunda de trigo, alaga, cent., ceb., y es el mas á propósito para cañam. y lino, frutas delicadas, hortal. y legum., y le sobran vinos para su consumo. Los mont. estan arboledados, particularmente el part. de Bureba, y hay excelentes pastos para gan. lan., vac., de cerda, mul. y cab., sobre todo en las montañas de Arandillo, inmediatas á Burgos y Reynosa, que forman en su cima una vasta llanura cubierta de ricas praderías. Atraviesa por su centro el magnífico camino real que conduce desde Francia á Madrid, donde se encuentran en casi toda su estension, posadas bastante cómodas y bien surtidas. Hay en sus montañas, y particularmente en la de Arandillo, excelentes canteras de piedra, buena para hacer cal, y se hallan muchas y grandes conchas espirales, petrificadas, como tambien una especie de ostras conocidas por los naturales con el nombre de

S, Jaime; 2 minas de oro, 7 de plata, 10 de cobre, 7 de hierro, 5 de plomo, 3 de azogue, 2 de vitriolo, 2 de azufre, 11 de carbon y 1 de grafito. Son excelentes sus aves domésticas, caza, quesos y carnes, particularmente los corderos. La ind. esta reducida al com. de las lanas que se ha disminuido notablemente de pocos años áca; y á la fabricacion de mantas, estameñas, bayetas y lienzos comunes, como tambien algunas pocas fab. de curt.; de todo lo cual damos noticia en los artic. de los respectivos pueb. El caracter de los naturales es como el de todos los castellanos viejos, á saber: taciturnos, serios, reservados, valientes, muy reflexivos, lentos en obrar, sencillos en sus costumbres, ingenuos, sin artificio, sin rodeos y sin doblez. Son corteses pero con nobleza y sin afectacion. Los hab. de las montañas creen descender de los antig. cantabros, conservan su vigor y su valor, siendo muy perecidos en el genio y modo de vivir á los vizcaínos. Los pueb. del campo y los que viven en los montes, son los que mas han conservado su antiguo modo de vestir, en término, que en los pueblos inmediatos á Vizcaya, usan las mugeres de los mismos trages que vestian en los siglos XV y XVI; reduciéndose á una saya de color oscuro, ajustado al cuello y á las muñecas, sujeto al rededor del cuerpo por un cinturón y una hevilla. Llevan el cabello trenzado, y se cubren la cab. con una montera. Contr. toda la prov. 4,685,723 rs. 19 mrs. Derec. enag. 666,528 rs. 15 mrs.

ESTADOS

que manifiestan la propiedad territorial, las cosechas, las producciones comerciales ó industriales de la provincia de Burgos, en el año de 1811, y su resumen general.

PROPIEDAD TERRITORIAL.

PARTIDOS.	PROPIEDAD TERRITORIAL.	
	Fang. de sembra dura.	Obreros de vinya. Labranza ó yugad.
Aranda.	1,954.	24,522. 62.
Ayllon.	29,006.	692.
Barbadillo.	5,900.	200.
Belorado.	14,908.	820.
Bribiesca.	53,535.	2,953. 1,412.
Burgos.	47,000.	1,484.
Castrogeriz.	24,390.	15,705. 729.
Celada.	23,242.	6,031. 692.
Covarrubias.	12,000.	5,340. 400.
Haro.	9,294.	77,032. 369.
Lerma.	22,733.	9,666. 981.
Medina de Pomar.	10,000.	2,140. 320.
Miranda.	40,176.	5,684. 1,478.
Suma.	272,923.	149,073. 9,639.

PROPIEDAD TERRITORIAL.

PARTIDOS.	PROPIEDAD TERRITORIAL.	
	Fang. de sembra dura.	Obreros de vinya. Labranza ó yugad.
Suma.	272,923.	149,073. 9,639.
Nágera.	15,236.	48,030. 648.
Peñaranda.	27,965.	5,790. 686.
Poza.	15,068.	20,309. 701.
Quintanar.	1,349.	223.
Roa.	13,454.	88,472. 359.
Sacramenia.	19,341.	19,120. 465.
Santo Domingo.	24,637.	8,350. 847.
Sedano.	19,684.	500.
Villadiego.	21,856.	10,550. 983.
Villarcayo.	10,000.	700. 300.
Frias.	3,780.	5,340. 321.
Fuente el Ceped.	24,174.	23,900. 581.
TOTALES.	474,467.	379,391. 16,243.

COSECHAS.

PARTIDOS.	L E-				
	Fanegas de trigo.	Id. de cebada.	Id. de centeno.	Id. de avena.	Id. de maiz.
Aranda.....	9,565.	7,256.	8,655.	2,523.	143.
Ayllon.....	75,470.	27,952.	20,709.	7,788.	2,311.
Barbadillo.....	8,000.	3,000.	8,000.		800.
Belorado.....	48,750.	44,000.	22,000.	11,000.	
Bribiesca.....	77,084.	63,079.	5,911.	5,016.	1,725.
Burgos.....	88,166.	44,883.	47,060.	19,956.	18,000.
Castrogeriz.....	77,461.	56,448.	5,466.	5,454.	6,273.
Celada.....	55,382.	41,598.	20,420.	9,444.	9,506.
Covarrubias.....	15,000.	3,000.	18,000.		3,000.
Haro.....	52,754.	28,582.	674.	768.	452.
Lerma.....	30,000.	36,000.	44,170.	30,000.	1,789.
Medina de Pomar.....	29,774.	6,000.	4,167.		886.
Miranda.....	100,450.	68,585.	15,163.	15,180.	3,476.
Nájera.....	68,330.	66,570.	9,142.	6,161.	
Peñaranda.....	74,602.	27,955.	26,709.	2,400.	3,551.
Poza.....	52,678.	15,655.	5,736.	2,811.	2,541.
Quintanar.....	1,611.	436.	2,109.		
Roa.....	8,494.	16,776.	45,049.	4,367.	1,729.
Sacramenia.....	41,928.	15,530.	14,834.	4,327.	1,285.
Santo Domingo.....	80,517.	111,000.	22,980.	12,114.	3,338.
Sedano.....	33,826.	12,456.	16,000.	6,228.	6,228.
Villadiego.....	57,612.	20,510.			3,561.
Villarcayo.....	18,814.	5,119.	3,805.	2,699.	3,248.
Frias.....	11,079.	938.	959.	938.	938.
Fuente el Cespel.....	62,892.	23,295.	22,258.	1,926.	1,926.
TOTALES.....	1,138,239.	746,213.	389,971.	115,644.	7,610.

COSECHAS.

GUMBRES.

PARTIDOS.	L E-									
	Habas.	Arbejas.	Garbanzos.	Alubias.	Arrobas de lino.	Id. de cáñamo.	Faneg. de yeros.	Cántaros de vino.	Arrobas de yerba.	Huertas y frutales.
de tod. esp.								209,902.		
Id.						1,743.				7.
Id.										
1,324. 712.			1,612.		24.				8,475.	63.
de tod. esp.					146.			8,800.	23,679.	60.
Id.					672.		16,985.			120.
520.		10.			765.	38.	4,404.	78,525.		45.
de tod. esp.					39.		2,908.	35,252.		2.
Id.								16,000.		
Id.								512,400.		159.
Id.					10.	104.		49,080.		
2,000.					400.			6,400.		20.
4,879. 926.					489.	67.		17,533.	28,845.	48.
2,330. 533. 210. 1,613. 213. 1,002.								288,176.		40.
de tod. esp.							3,552.	110,000.		4.
Id.					700.		3,986.	51,512.		20.
Id.									6,520.	
Id.						10.	171.	443,452.		41.
Id.						5,810.		153,752.		60.
Id.						648.		50,103.	13,505.	156.
Id.										18.
Id.								39,441.		9.
Id.					140.		2,637.	2,133.	25,140.	
Id.					108.		938.	16,000.		104.
Id.						8,715.		192,189.		70.
TOTALES.....	11,053.	2,171.	220.	3,225.	3,706.	18,037.	5,581.	2,280,650.	105,964.	1,046.

INDUSTRIA RURAL.

PARTIDOS.	ANIMALES						
	Colmenas.	Reses vacunas.	Idem caballos.	Idem mulares.	Idem lanares.	Idem cabrio.	Idem de corda.
Aranda.....	165.	112.	4,817.	965.	106..
Ayllon.....	701.	723.	29,064.	...	176..
Barbadillo.....	600.	2,000.	40,000.	...	3,000..
Belorado.....	351.	400.	33,338.	908.	398..
Bribiesca.....	434.	434.	566.	...	22,867.	...	8..
Burgos.....	321.	211.	415.	...	22,196.	...	80..
Castrojeriz.....	1,112.	139.	201.	...	21,531.
Celada.....	504.	574.	336.	...	13,166.
Covarrubias.....	...	900.	28,000.	...	3,000..
Haro.....	18.	9,254.
Lerma.....	1,522.	432.	64.	...	27,565.	...	566..
Medina de Pomar.....	600.	350.	530.	...	11,400.
Miranda.....	545.	127.	324.	338.	18,811.	2,144.	127..
Nájera.....	...	246.	35,473.	1,726.	852..
Peñaranda.....	1,050.	703.	48,606.	...	147..
Poza.....	477.	908.	16,113.
Quintanar.....	...	2,271.	110.	...	2,869.	2,705.	...
Roa.....	480.	189.	29.	...	8,382.	250.	...
Sacramenia.....	...	290.	67.	...	6,384.	...	20..
Santo Domingo.....	596.	377.	325.	307.	34,638.	2,233.	875..
Sedano.....	600.	1,800.	50,000.
Villadiego.....	...	1,096.	314.	...	20,053.
Villarcayo.....	1,429.	1,727.	488.	47.	6,116.	...	400..
Frias.....	117.	149.	2,049.	1,123.	...
Fuente el Cespel.....	680.	603.	24,220.	...	147..
TOTALES.....	12,302.	16,402.	3,769.	841.	536,952.	12,036.	9,902..

INDUSTRIA COMERCIAL.

Producto líquido del comercio.	Fabricas.	Casas.	Molinos.	Batanes.	Producto de arriería.	Producto de artes y oficios.
						Rs. vn.
80,000.	2.	1,500.	11.	114,600..
20,000.	..	1,450.	14.	..	110,000.	112,200..
11,000.	..	1,400.	8.	420,000..
8,800.	1.	1,640.	29.	6.	..	165,000..
22,086.	..	2,223.	35.	2.	..	88,400..
300,000.	93.	4,029.	86.	2.	..	556,200..
11,200.	11.	2,855.	53.	5.	900.	71,400..
2,200.	..	1,366.	20.	42,400..
22,000.	4.	1,400.	9.	279,000..
100,000.	11.	1,640.	22.	240,150..
15,000.	..	2,088.	15.	3.	29,400.	53,000..
10,000.	4.	2,050.	12.	..	21,000.	153,600..
46,500.	11.	2,338.	44.	217,200..
80,000.	14.	3,104.	12.	2.	..	77,600..
8,800.	..	2,000.	8.	..	175,000.	150,000..
5,500.	3.	1,831.	68.	..	72,600.	144,000..
..	9.	900.	18.	279,600..
100,000.	32.	2,674.	11.	5.	..	200,400..
..	..	1,022.	8.	..	64,574.	76,800..
94,500.	70.	2,258.	34.	7.	..	202,200..
..	..	1,400.	52.	..	420,000.	112,800..
..	..	2,184.	155,400..
140,000.	..	2,271.	16.	340,800..
..	..	645.	16.	5.	..	267,600..
..	..	1,655.	10.	124,200..
1,075,086.	265.	47,923.	611.	37.	893,514.	4,635,052..

AGRICULTURA.

Trigo.....	su valor	34,147,170
Cebada.....	id.	11,193,195
Centeno.....	id.	7,101,830
Avena.....	id.	1,556,440
Maiz.....	id.	228,300
Legumbres.....	id. ..	2,271,492
Lino.....	id.	256,232
Cáñamo.....	id.	906,901
Yeros.....	id.	711,620
Yerba.....	id.	105,964

58,479,144

VINO, SU VALOR..... 18,245,200

76,724,344

DEDUCCIONES.

Por mitad, en la cosecha		} 48,122,030
de vino.....	9,112,600	
Por las dos terceras partes,		}
en la agricultura.....	38,999,430	

LIQUIDO, RS. VN..... 28,602,314

OBSERVACION I.^a

Precios á que se han calculado los granos y demas.

Fanega de trigo.....	30 rs.
Id. de cebada.....	15 id.
Id. de centeno.....	18 id.
Id. de avena.....	10 id.
Id. de maiz.....	30 id.
Arroba de lino.....	70 id.
Id. de cáñamo.....	50 id.
Id. de yerba.....	1 id.
Fanega de yeros.....	20 id.
Cantaros de vino.....	8 id.
Legumbres: á estas se las ha calculado segun los precios del país y sus clases.	

TOS EN REALES VELLON.

INDUSTRIA.

Huertas y frutales.....	su producto	246,168
Colmenas.....	id.	49,208
Reses vacunas.....	id.	473,552
Caballares.....	id.	124,377
Mulares.....	id.	27,753
Lanares.....	id.	3,290,588
Cabrio.....	id.	72,216
Cerda... ..	id.	363,910
Comercio.....	id.	1,075,086
Fábricas.....	id.	1,064,425
Casas.....	id.	2,547,462
Molinos.....	id.	265,298
Batanes.....	id.	47,580
Arriería.....	id.	895,514
Artes, oficios é industria... ..	id.	4,635,052
LIQUIDO, RS. VN.....		15,175,987

OBSERVACION II.ª

Los montes se han incorporado en la industria de los partidos en que se hallan situados.

No habiendo remitido su estadística algunos partidos, ha sido preciso valerse de las noticias particulares, y de las que dieron los diputados de los partidos confinantes.

La industria está calculada por la octava parte de la población, en veinte partidos, con la utilidad de 600 rs. por artista. En los partidos de Barbadillo, Frias y Quintanar, por la mitad de su población. En Cobarrubias, por la tercera parte. En Burgos,

por la cuarta parte en la ciudad, y la octava en los pueblos del partido.

Las fábricas de esta provincia son de paños, sargas, bayetas, tienzos, sombreros, curtidos, sal, alfarería, aguardientes, cerveza, aceite de linaza, alcuzas y yeso.

RESUMEN GENERAL

DE LOS VALORES DE ESTOS EFECTOS EN REALES DE YELLON.

PRODUCTO de la agricultura.....	28,602,314
PRODUCTO de la industria.....	15,175,987
<hr/>	
RIQUEZA GENERAL DE LA PROVINCIA...	43,778,301

Copia sacada de las estadísticas particulares que quedaron en la intendencia, rectificadas por los diputados de la provincia.

BUR

BURGOS, (Auca Bauci), C. R. y Ep. de Esp., con voto en sus córtés. Capital de la provincia, part. y arz. de su nombre, en Castilla la Vieja, correg. político, al que esta aneja la intendencia de rentas, intendente de policía, A. M. de segunda clase; 2,638 vec., 12,007 hab., catedral, 14 parr., 9 conv. de frailes, 10 de monjas, 3 palacios, 2 colegios, 4 hospitales, 2 cuarteles, 1 cast. antig., 1 real hosp. y casa de niños espositos, 1 pósito, administ. principal de correos y casa de postas con 8 caballos en la carretera de Madrid, y otra con 3 en la que viene de Medina del Campo, parada de diligencia

BUR

y administracion principal de loterías. El nombre de esta Ciudad es de origen arab., y puede ser la antigua *Sagisama-Julia*, ó *Aura*. Sit. á los 00° 00' 10" de longitud, y á los 42° 20' 53" de latitud N. del meridiano de Madrid, en la margen derecha del Arlanzon que baña sus murallas y la separa de un arrab. bastante grande llamado Vega, el cual se comunica con la ciudad por dos puentes de piedra, y el tercero sirve para dar paso al hospital del Rey. Está construida en el declive y extremo meridional de una cordillera que, desde las inmediaciones de Quintanapalla y Rioseras, sigue

hasta la ciudad. Esta cordillera separa el valle de Arlanzon del de Hubierna, y su cumbre es un llano bastante estendido por donde cruzan muchos caminos que se enlazan en un punto donde hay una cruz de madera. Las faldas de esta cordillera son extraordinariamente ásperas; de modo, que son muy pocos los parages por donde pueden subir carros, y como las alturas son de tierra, se desmoronan facilmente con las aguas. Las colinas estan compuestas de piedras areniscas conglutinadas entre sí, y en las cercanias de la ciudad hay una especie de piedra compuesta de chinias tambien conglutinadas con una materia intimamente dura como el pedernal, que forman una verdadera brecha y recibe un hermoso pulimento, como se vé en el coro de la catedral. En las inmediaciones de esta ciudad se encuentran minas de tripul blanco. Ocupa la ciudad el vértice del ángulo que forman las direcciones de los dos caminos de Aranda de Duero y Valladolid. Es pueblo muy grande, y que todo él tiene cierto aire de antigüedad que inspira respeto; pero su forma es irregular, y hace una especie de semicírculo. Esta cercada de antiguas murallas, tiene calles limpias y hermosas, en especial la que conduce á la catedral. Hay una plaza rodeada de un pórtico sostenido de grandes columnas, sobre las cuales se levantan hermosos edificios, y en medio de ella está la estatua del rey don Carlos III. Abunda de fuentes, algunas de las cuales estan decoradas con estatuas. Entre sus muchas puertas es de un gusto esquisito la que sale á uno de los puentes del Arlanzon, monumento consagrado á la gloria de los fundadores de la monarquía castellana. Fue corte de muchos reyes y residencia de los condes de Castilla, y su fortaleza debió ser de mucha consideracion en otro tiempo, y aun ahora ha dado pruebas de que estando la guarnicion resuelta á defenderse, puede hacerlo con gloria aun despues de inventada y puesta en uso la artillería, pues nadie ignora la resistencia que en ella hicieron los franceses al ejército inglés, despues de la victoria que éste habia conseguido en los Arapiles. Pero el recuerdo mas glorioso que inspira en estos tiempos modernos el nombre de Burgos, es la noble arrogancia con que un punado de tropas españolas, reunidas bajo el mando del conde de Belveder, hoy marques de Castelar, se presentaron

el dia 10 de noviembre de 1808 á impedir el paso á todo el grueso del ejército francés, que venia coronado con los laureles adquiridos en Austerlitz, Jena y Friedland, mandado por el mariscal Soult. Por mas que el suceso de esta empresa fuese realmente desgraciado, siempre será inmortal la gloria de aquellos valientes que se atrevieron á resistir á las águilas vencedoras. La catedral, que es metropolitana de la de Pamplona, Calahorra, Palencia, Santander y Tudela, se compone de su arz., 15 dignidades, 30 canongías, 25 raciones, 19 capellanías de coro; y hay en toda la diócesis 1693 pilas bautismales. Fue fundada por el santo rey don Fernando, y la capilla mayor que se arruinó fue reedificada por Carlos V. Son admirables las labores de sus portadas é ingreso, señaladamente la del Perdon, la de la Pellejería y la de los Apóstoles, las cuales estan adornadas con una multitud de estatuas. La capilla llamada del Condestable es de figura octagona, como tambien el cimborio sobre el crucero, ambos de una estructura maravillosa y de mucho coste. Tiene de largo toda la catedral como unos 300 pies sin contar las capillas, y su anchura pasa de 250. Quien desee formar una idea mas cabal de este magnifico edificio, debe consultar el tomo 12 del viaje de España de don Antonio Ponz, pág. 19 y siguientes. La iglesia de S. Pablo es grande y hermosa, tambien del género gótico; y merecen igualmente mucha atención la casa de la ciudad, el palacio de los Velascos, y el arco triunfal erigido al primer conde de Castilla Fernán Gonzalez. A $\frac{1}{2}$ leg. S. E. de la ciudad está el monasterio de cartujos de Miraflores, fundado por el rey D. Juan el II, y aumentado por su hija la reina doña Isabel la Católica, en el cual hay dos magníficos sepulcros donde se conservan las cenizas de aquel soberano, y de su hijo el infante don Juan. Tambien está á $\frac{1}{2}$ de leg. el monasterio de Sta. Maria de las Huelgas, cuya abadesa ejerce con autoridad apostólica la jurisdiccion eclesiástica sobre 12 monasterios, 13 villas, 50 lugares y sobre el hospital llamado del Rey, que lo es de peregrinos, contiguo al monasterio. La devota y milagrosa imagen del Sto. Cristo de Burgos se venera en el convento de padres agustinos calzados. El clima de esta ciudad es húmedo y de los mas frios de España, y el terreno aunque montuoso, abunda de trigo, centeno

cebada, linos, cañamos, frutas, hortalizas, legumbres y toda especie de ganado. Ind. fabrica de curtidos, paños, bayetas, mantas, medias de lana y sombreros; hay dos lavaderos de lana, y una gran parte del comercio que se hace de este género con el extranjero pasa por esta ciudad. Desde ella parten 3 caminos militares, el uno á Oviedo y Gijón, poniendo en comunicación á esta provincia con la costa de Asturias, provincias Vascongadas y Navarra, el cual sigue por Carrion de los Condes y Leon, el otro conduce á Agreda por S. Leonardo y Soria, y el otro á Santoña por Villarcayo. Todos los alrededores son amenisimos, y los cerros que hasta allí eran chatos, se van levantando poco á poco, y forman ya un pais diferente, encontrándose por todos los cam. el *Scolimus* de flor amarilla, y tambien bastante Ulmaria. Saliendo en direccion hacia Bribiesca, se pasa por un llano vasto donde hay un bosque de ayas y jara ó *cistus labdanifera*, con mucho cántueso, y se sube despues á otro terr. ondeado donde hay tanto ebulo y bardana, que cubririan toda esta tierra si no estuviese cultivada hasta los cerros calizos, cuyas peñas se descomponen en tierra blanca y fértil. Es patria de San Julian, obispo de Cuenca; de su limosnero San Lesmes y del venerable Bernardino de Obregon; del conde Fernan Gonzalez y de muchos soberanos sucesores suyos; del célebre Rodrigo Diaz de Vivar, llamado el Cid; de los jueces de Castilla Nuno Rasura y Lain Calvo; de Francisco de Colonia, hijo de Simon y nieto de Juan de Colonia, arquitectos; de Diego de Siloe que trazó y empezó las catedrales de Granada y de Malaga en 1529; de Fernand á Hernand Ruiz, célebre arquitecto de la catedral de Córdoba en 1523, que comenzó y trazó el crucero de la catedral que habia sido mezquita de moros; de los Diego Polo, mayor y menor, tio y sobrino, pintores, de un mismo nombre y apellido: de Felipe Viyarni ó de Viyerni, ó Felipe de Borgoña, famoso escultor y arquitecto, y de su hermano Gregorio Viyarni, como tambien de fray Angel Maurique, obispo de Badajoz, matemático y arquitecto en 1678. Celebra feria el 29 de junio. Dist. 47 leguas N. de Madrid, 38 S. E. de Leon, 26 S. de Bilbao; desde Cogollos á esta ciudad hay 4 horas de camino militar, en cuyo intermedio se encuentra Sarracina. Contr. 881,723 rs.

BURGUETA, L. S. de Esp., provincia de Burgos, partido de Miranda de Ebro, condado de Treviño, obisp. de Calahorra, Reg. P., 11 vecinos, 52 hab., 1 parr. Sit. á orilla del rio Zadorra que desemboca en el Ebro; conf. con término de Arganzon, Pangua, Quintanilla y Tujo (*v. el condado de Treviño*). Dist. 16 leg. de la cap. Contribuye con el condado.

BURGUETE, V. de Esp., en Navarra, separada de la merindad de Sangüesa, arciprestazgo de Anué, obisp. de Pamplona. A. y Reg., 39 vec., 193 hab., 1 parroquia. Sit. en una espaciosa llanura á la falda del Pirineo, y confina por N. con la real casa de Roncesvalles, por E. S. con los términos del valle de Aescoa, y por O. con los del de Erro. La principal ocupacion de sus habitantes es la del ganado lanar, porque la cosecha de frutos es muy corta. Con las aguas de una regata que desciende de los montes inmediatos que estan al N. muele un molino harinero. Dist. 9 leguas de Pamplona.

BURGUETE, Aldea S. de España, en Galicia, prov. y obisp. de Orense, jurisd. de Parada. Es una de las que componen la parr. de Santiago de Parada de Amoeiro. (*Véase*).

BURGUEYRA (SAN PEDRO DE), Felig. Ab. de Esp., en Galicia, prov. y obispado de Tuy, jurisd. de Oya. J. O., 152 vecinos, 736 hab., 1 parroquia. Contribuye 1,660 rs. 13 mrs.

BURGUI, V. S. de España, en Navarra, valle de Roncal, segundo partido de la merindad de Sangüesa, obisp. de Pamplona. A. y Reg., 108 casas, 112 vecinos, 499 hab., 1 parr. Sit. en una cuesta suave á espalda del monte Ollati, y la parte mas baja del pueblo, en una llanura que forma una especie de Valle que facilmente pudiera beneficiarse, si el pais lo exigiese, con el regato de Vidangoz y rio Ezca, que se unen aqui. Conf. por N. con las villas de Garde, Roncal y Vidangoz, por E. con el elevado monte de Zazia, por S. con la villa de Salvatierra; de la provincia de Aragon, de la cual dista por la de su nombre mas de una legua, y por O. subiéndola otra muy larga hasta la cumbre del monte Ollati, con la villa de Navascues, de la cual dista 3 leg. cortas. La iglesia parroquial es espaciosa y de fabrica sólida. Próximas á ella estan la plaza, casa del consejo, pósito, carnicería

y herrería, y también la administración de la aduana ó tabla. A distancia de $\frac{1}{2}$ legua, por la banda del N., hay una basílica de Ntra. Sra. del Camino, con una casa contigua, y otra con la Advocación de Ntra. Sra. del Castillo, donde lo hubo hasta principios del siglo XVI. Esta villa por su situación y clima templado es la más fértil de las del valle. Para sus productos (*V. Roncal, valle*).

BURGUILLA, Granj. Ecl. de España, prov. de Toledo, part. de Talavera de la Reyna.

BURGUILLO, Desp. de España, en Navarra, del valle de la Berrueza (*V. Piedramillera*).

BURGUILLOS, V. S. de Esp., prov. y arz. de Sevilla, part. de Constantina. A. M., 298 vec., 1,178 hab., 1 parr., 1 convento de Santi-Spiritus del Monte, 1 pósito. Situada cerca del río Huelva que desagua en el Guadalquivir; conf. por N. con Guillena, por O. con Gerena, por S. con Alcalá del Río, y por E. con Villaverde. Produce muchos granos, aceite, algún vino, pastos y ganado vacuno y de cerda. Dist. 6 leg. O. de la capital. Contr. 5,155 rs. 26 mrs. Derec. enag. 23 rs. 30. mrs.

BURGUILLOS, V. S. de Esp., prov. de Estremadura, partido y obisp. de Badajoz. A. M. de primera clase y 2 ordinarios, 888 vecinos, 2,605 hab., 2 parr., 1 convento de cada sexo, 1 hospital, 1 pósito. Sit. en la falda de una sierra, á 11 leg. de la capital, 4 E. de Jerez de los Caballeros, 1 O. de Zafra, y 2 de la Alconera. Hay en esta villa inscripciones y otras antigüedades romanas, y en su término, como á distancia de 1 leg., hay un sitio despoblado, donde se descubren algunas ruinas de edificios antiguos, y desde aquí á Salvatierra hay otra leg. Produce granos, vino, aceite y ganado. Ind. fabrica de jabón y un lavadero de lana. Contr. 20,385 rs. 14 mrs. Derechos enagenados 4,400 rs.

BURGUILLOS, Arrabal de Esp., prov., part. y arz. de Toledo. Reg. P., 52 vecinos, 278 hab., 1 parr., 1 pósito. Sit. en terreno llano; conf. por el S. con Ajofín, distante $1\frac{1}{2}$ leg., y por O. á 1 leg. con la villa de Layos, por el N. con Toledo, y por el E. con Nambroca. No produce trigo, caza ni ganados, y sirve el pueblo para bodega, donde se encierra el vino que cogen los propietarios de Toledo que tienen sus pro-

iedades inmediatas. Dist. $1\frac{1}{2}$ leg. de la cap. Contr. 6,202 rs. 12 mrs.

BURIA (SAN JORGE DE) y **VILLA DE CAMARIÑAS**, Ald. S. de España, en Galicia, provincia de Santiago, jurisd. de Vimianzo, obisp. de Mondoñedo; 73 vecinos, 306 hab., 1 parr. que hace parte de la de Camariñas, en cuyo art. se puso su correspondiente número de vecinos y habitantes, siendo el total de estos últimos de 1,119 entre las dos. Sit. á los 43° 20' de lat. N., y 7° 20' de long. E., en una península que por el N. y N. E. confina con la parr. de Santa María de Javiña, que es del arz. de Santiago; por el O. la baña el mar cantábrico, el cual introduciéndose por los dos cabos ó puntas del Monte Farelo en ésta, y el de la barca á la parte de Mugia, distantes entre sí más de dos millas, la rodea por el S. y el E. formando una bahía de 3 millas de ancho, 4 y $\frac{1}{2}$ de largo, bastante profunda, capaz de contener buques mayores y menores, y fondeadero seguro para estos en las dos radas que además del puerto hace una llamada de la Arena de la Villa, y otra de la Baza, ambas al E. Desagua en ella el río de San Pedro del Puerto, y está defendida por el castillo llamado *Soberano* que monta 14 piezas, edificado en tiempo de Carlos III, donde suele haber una corta guarnición. Aunque este puerto se halla á distancia de 1 milla del cabo de Monte Farelo hacia el N. O., y tiene un escollo cubierto en pleamar, llamado Quebrantes, es de mucha arribada por su proximidad al cabo de Finisterre y Touriñan, y por no hallarse, desde Coreubion hasta la Coruña, otro tan cómodo y seguro. Además de ser tan conocido por los referidos cabos, lo es también por un promontorio llamado el Villano, que se abanza bastante dentro del mar al N. O. de esta parroquia, y por las 2 ermitas elevadas que tiene una sobre la cima de Monte Farelo, y otra sobre el lado opuesto de Mugia, que á manera de columnas señalan su entrada. Compónese la parr. de esta aldea de Buria y de la villa de Camariñas: la primera está al N., cuyos habitantes son todos labradores, y la última al S., y rodea el puerto á manera de semicírculo con un dique artificial seguro, con capacidad solo para barcos menores. La iglesia parroquial es sólida y hermosa, y la que forma el centro. Para el gobierno de estos vecinos hay un ayudante de marina y un

ayuntamiento compuesto de 2 regidores y un síndico, cuyo presidente es el juez de Vimianzo: hay 1 escuela de primeras letras gratuita para niños. Produce trigo, centeno, maíz, cebada, avena, legumbres, hortal., algún lino y vino de mala calidad. Hay algunas fábricas de salazon de sardina que están sin uso por la falta total de esta pesca; y así su industria está reducida á la navegacion, y las mugeres hacer encaje, y á una fábrica de teja que hay en esta aldea.

BURIZ (SAN PEDRO DE), Felig. Ab. de Esp., en Galicia, prov. de Betanzos, jurisd. de Monfero, obisp. de Mondoñedo. J. O., 61 vec., 282 hab., 1 parr. Sit. en los confines de esta provincia con la de Lugo, en terreno montañoso. Conf. con las parroquias de Cazas, Carbellinos, Cambas y los Villares. Produce centeno, patatas, pastos y ganados.

BURJASOT, El nombre de este lugar es de origen arabigo. L. S. de Esp., provincia, arz. y part. de Valencia. A. O., 315 vecinos, 1,469 hab., 1 parr. que tiene por aneja la de Beniferri. Sit. al N. O. de la capital, en la suave cuesta de una loma sumamente seca por naturaleza, y con unas vistas interesantes. Este es uno de los pueblos que los vecinos de la cap. prefieren para su recreo y para pasar con comodidad parte del verano; por lo cual se ven allí buenos edificios y deliciosos jardines, fuera de los que presenta lo ameno y fresco de las huertas. Para sus producciones y demas (*V. Benimamet*). Dista $\frac{3}{4}$ de legua de la cap. Contr. particular con la capital.

BURLADA, L. S. de Esp., en Navarra, valle de Egües, del tercer partido de la merindad de Sangüesa, obisp. y arciprestazgo de Pamplona. A. O. y Reg., 39 casas, 47 vec., 235 hab., 1 parr. Sit. en un llano á la derecha del rio Arga, sobre el cual hay un puente de piedra. Conf. con la ciudad de Pamplona; villa de Villava y lugar de Mendillori. Su término produce trigo, cebada, vino y otros frutos menores. Ind. 1 molino. En el año de 1187 ya estaba fundada la cofradía de S. Salvador, á la cual dió en dicho año el obispo don Pedro de Pamplona terreno para fabricar una casa en donde se celebrasen las juntas y se hospedasen los peregrinos, de la que debía ser rector y cabeza el obispo de aquella ciudad.

BURON, Jurisd. de España, en Galicia, prov. de Lugo. Comprende 32 feligresías, cuyos vecindarios se hallarán en sus res-

pectivos artículos. Es tierra montañosa y abundante de nieve; tiene 5 leg. de largo y $2\frac{1}{2}$ de ancho. Su parte cultivada produce algún centeno y castañas. Las montañas de esta jurisd. dividen una parte de Galicia de las Asturias, y sus vertientes alimentan el primer brazo del rio Eo, que sirve de límites á las dos provincias. Los naturales de la mayor parte de sus pueblos son pobres jornaleros que van á trabajar durante los veranos á las Cástitas. En los artículos de sus respectivos pueblos va indicada sucintamente la situacion de cada uno, juntamente con sus productos. Confina por E. y N. con Asturias, por O. con el dicho rio Eo, y por S. con los concejos de Cancelada y Navia de Suarna.

BURON (DE), V. S. de Esp., en Galicia, prov. de Lugo, cabeza de la jurisdiccion de su nombre, obispado de Oviedo. A. O., 56 vec., 288 hab., 1 parr. que comprende las aldeas de Entrambas-aguas, Cabo y Milla-doiro. La villa forma una sola calle, y está situada en un valle, á orillas del rio Rodin, que se incorpora en el Eo. Confina con los pueb. de San Pedro de Neyro, San Miguel de la Bastida, Santa Maria de la Fuen Sagrada, y Sta. Maria Magdalena de Fonfria. Produce centeno, avena, patatas, nabizas, y cria de toda especie de gaudos. Contr. 1,149 rs. 31 mrs.

BURON, V. S. de Esp., prov. y part. de Leon, conc. de su nombre. A. O., 106 vec., 487 hab., 1 parr.; mediano caserío. Sit. en la carretera que conduce desde Avilés á Castilla, entre el arroyo de la Fragua y el de Vega Cernéja. Confina con la Uta de Liegos y Escaro. Produce centeno, patatas, leña y ganado. Dista 14 leguas de la capital, y desde Tarna hay 7 horas y $\frac{1}{2}$, pasando por la Uta y erm. de Riosól, Miraña, Acevedo, que está á la derecha del camino, y Lario, que está á la izquierda. Contribuye con el concejo.

BURSENET, L. Ab. de Esp., provincia de Cataluña, corregim. de Lérida, obisp. de Seo de Urgel. A. O., 16 vec., 71 hab., 1 parr., 1 pósito. Sit. en terreno llano; conf. por el E. con las Ventosas, por el S. con Puellas, por O. con Belmunt, y por el N. con Torre de Fluvia. Produce trigo, vino y aceite. Dista 29 horas de Barcelona y $7\frac{1}{2}$ de Lérida. Contr. 1,363 rs. 8 mrs.

BURUAGA, L. de Esp., prov. de Alava, hermand. de Cigoitia, obisp. de Calahorra;

1 parr., 23 vec., 121 hab. Sit. en un altillo á la falda del Gorbea, del cual dista por S. como $\frac{2}{3}$ de legua al N., y 2 leg. de Vitoria. Conf. por N., inclinado á O., con Eríbe; por N.-E. con Nafarrate, por S. con Mendarozqueta, por E. con Betolaza, y por O. con Berricano, distante $\frac{1}{2}$ de leg. Produce toda clase de granos.

BURUJON, V. S. de Esp., prov., part. y arz. de Toledo. A. O., 76 vec., 360 hab., 1 parr. Sit. en terreno raso y templado; á $\frac{1}{2}$ legua, por la parte del S., pasa el Tajo, con cuyas aguas fertilizan sus huertas (*Véase Alba-real de Tajo*). Produce granos, hortaliza, caza y ganado lanar. Los demas pueblos inmediatos son la Puebla de Montalban y Escalonilla. Dista 4 leguas de la capital. Contr. 7,162 rs. 32 mrs.

BURUNDA, Valle de Esp., en Navarra, merind. de Pamplona, y de su tercer partido y obispado. Está situado en uno de los terrenos mas elevados de la provincia; el rio que forma el nombre del valle divide sus pueblos en dos bandas, y dando á su derecha los lugares de Olazagutia, Urbain y Bacocoa, y á la izquierda á Eioridia, Alsasua é Iurmerendi, y por la hondura del valle corre el rio de O. á E. Tuvo 17 pueblos, de los cuales se han arruinado 11. Los 6 que se conservan constan de 3,153 habitantes; se dice que en este valle tuvo origen el rio de Navarra. Los montes del valle abundan de ayas y robles, que sirven para la armada, y aquellas para hacer uros, que es una de las ocupaciones de los habitantes. Hay bastantes manzanos silvestres, acebos, avellaños, fresnos y tilos; se coge trigo, maíz, legumbres y lino, que es de la mejor calidad del reino. Ind. arriera.

BURUNDA, Rio. de Esp., en Navarra, merind. de Pamplona; su origen lo dan 2 fuentes principales, una en el pueyto de San Adrian, y la otra en el lugar de Araya, provincia de Alava. Desde su origen corre de S. O. á N. E., entrando luego en el valle de Burunda, no lejos de Giordia, y desde allí corre de O. á E., atravesando, casi en linea recta, los valles de Burunda y Araquil, hasta incorporarse con el rio de Basaburua, entre Añoz y Atondo. Llamase Araya antes de entrar en Navarra; despues se nombra Burunda y Araquil, y tambien Larraun y Asiain.

BURUTAIN, L. S. de Esp., en Navarra, valle de Anué, quinto partido y obispado

de Pamplona. A. O., 1 parroquia, 212 hab. Sit. á 2 $\frac{1}{2}$ leguas de Pamplona en la carretera de esta ciudad á Francia; y sobre la izq. del rio Ulzama. Tiene 2 montes, que prod. buenas yerbas para sus ganados. Conf. con Etalain, Echaide, Esain y Osacain.

BURUYOSA, Ald. de España, provincia de Asturias, concejo de Nava, obispado de Oviedo, parroquia de Priandi (*V. este art.*).

BURRACAN, L. de España; prov. de Asturias, concejo y arciprestazgo de Cangas de Tineo; de la parroquia de Entreviñas (*V. este art.*) En el término de este lugar se encuentran minas de antimonio.

BURRES (SAN VICENTE DE), Felig. Ecl. de España, en Galicia, provincia y arz. de Santiago, jurisd. de Arzúa. J. O., 141 vec., 706 habitantes; 1 parroquia. Sit. en terreno montañoso. Dista 5 leguas de la capital, en la vereda que sube á Lugo (*V. Arzúa*). Produce centeno, maíz, y algun trigo en los montes, habichuelas y patatas. Hay algunos ganados lanares, cabrios, vacunos, yeguas de cria y cerdos. Sus habitantes se dedican á la agricultura. Contr. 1,800 rs.

BURRIANA (SEPLUGA), V. R. de Esp.; provincia de Valencia, partido de Castellón de la Plana, y obispado de Tortosa. A. O., 1500 vec., 5731 hab., 1 parr., 1 convento de frailes, 1 hospital, administracion subalt. de loterías. Todavía conserva restos de sus antiguas fortificaciones; que le hicieron inexpugnable. El nombre de esta villa es de orig. aráb., y hay en ella inscripciones y otras antigüedades romanas. Se halla sit. casi en el centro de una grande huerta, cerca del rio Millares, cuyas aguas fertilizan tambien los términos de Villareal, Almazora y Castellón; y le cruza por medio de un magnífico puente de 13 ojos el camino real, que conduce de Barcelona á Valencia. Esta á $\frac{2}{3}$ de legua del mar; su temperatura es sana, y el terr. todo de regadío. Su término se extiende 2 horas entre los de Nules y Almazora, y uno entre el mar y Villareal. Tiene pocos olivos, y menor número de garrofales; pero se ven bosques de moreras, mucho grano, frutas y hortalizas. El gran cultivo que se observa en todo el término, es causa de la escasez de leña que padecen los vecinos de esta villa, viéndose precisados á traer de 4 y de 6 horas de distancia la necesaria para los 6 hornos que hay en ella. Alguna suministraría la poda de olivos y algarr., si se hiciese segun las reglas del

arte; y mucha mas si se plantase de árboles y arbustos el Serradal; que es un suelo arenoso é inútil, á la orilla del mar, que podria tener 2 horas de largo, y de 200 á 500 pasos. Allí prosperarian pinos, álamos y lentiscos, cuidando por algunos años que nadie entrase en aquel coto; disponiendo después el ayuntamiento de la V. el modo de conservar el bosque, y de hacer cortes en el monte bajo y ramos inútiles. Los vec. darian gustosos por cada carga de leña alguna corta cantidad para costear los guardas, y hallarian cerca de sus casas lo que ahora traen de lejos. Tambien podrian remediarse, ó á lo menos disminuirse, los daños que suelen causar las avenidas del río de Bechi, destruyendo las causas que los ocasionan. La principal es la presa que los de Burriana hicieron para pasar las aguas desde el Millares hasta las huertas; la levantaron algunos pies sobre el cauce del Bechi, y dejaron por consiguiente mas profunda la porcion occ. del mismo cauce, que las avenidas llenaron hasta dejarla en partes al nivel con muchos campos. Por esto, pues, y por los obstáculos que las aguas de las avenidas hallan al saltar sobre la presa, se derraman por los campos, y los inundan, destruyendo las cosechas: ya se han visto entrar con abund. y fuerza en el arrabal de Valencia, destruir los edificios, y conservar á los que en él viven. Deberian, pues, ensanchar el cauce del río donde está la presa, destruir ésta, y reemplazarla con acueducto sobre arcos. Corresponde esta obra á la riqueza de la villa, y es necesaria para asegurar las haciendas y las vidas. Produce su término trigo, cebada, maiz, alubias, habas, aceite, vino, seda y cámb. Ind. carpintería, herrería, tejedores, alpargateros, sastres, cerrajeros, albañiles, zapateros, chocolateros, maestros de carros y albarderos. Fabr. y de aguardiente, y 2 de teja y ladrillo. Dista 8 leguas de la capital, 1½ de la cabeza de partido. Contr. 78,097 rs.

BURRICARIA, Ald. S. de España, en Galicia, prov. y obispado de Lugo, jurisd. del Valle de Oselle. Es una de las que componen la parroquia de S. Martín de Cruzul (véase).

BURRICIOS, Ald. Ab. de España, en Galicia, provincia de Betanzos, jurisdiccion de Oza. Es una de las que componen la parroquia de Rigueira (véase).

BURRINAS (LAS), Desp. R. de España,

provincia y partido de Salamanca, cuarto de Baños; y vecino, 7 habitantes. Situado á legua y ½ de la cap., á orillas del Tornés, y pie del Puerto de la Anunciacion. Conf. con término de la Artesonera. Prod. granos, leña, pastos y ganados. Contr. 51 rs. 21 mrs.

BUS-DE-MOUROS, Lugar de España, provincia de Asturias, conc. de Villanueva de Oscos; 2 vecinos, 9 hab., parroquia de Santa Eufemia de Oscos (véase).

BUSA, Aldea de España, provincia de Cataluña, corregim. de Cervera, obispado de Solsona; 6 vec., 28 hab. (V. San Llorens de Morunys). Está sit. en un alto monte, y es tierra muy á propósito para toda especie de cria de ganados.

BUSA, Desp. S. de España, provincia de Aragon, partido de Jaca. A. O.

BUSANTE, Lugar de España, provincia de Asturias, concejo de Iviyas, 10 vecinos, 47 habitantes, parroquia de Cecos (véase). Sit. cerca del río de Iviyas, y tambien riega sus términos por el E. el río Torga, que desagua en aquel; conf. con el pueblo de Torga, la Sierra y San Clemente.

BUSANTIANI, L. de España, prov. de Asturias, concejo de Navia; 30 vecinos, 143 hab., parr. de Montaña de Rio-negro (véase).

BUSCABRERO, Ald. de Esp., prov. de Asturias, concejo de Salas, parr. de Labio (V. este art.).

BUSCARÓS, L. R. y S. de Esp., prov. de Cataluña, corregim. de Figueras, obisp. de Gerona. A. O.; 9 vecinos, 47 habitantes, 1 parroquia. Sit. en terreno llano; confina por el E. con Campmany, por el S. con Monzoig, por O. con Darnius, y por el N. con la Junquera. Produce trigo, legumbres, vino y aceite. En su término hay minas de hierro. Dista 35½ horas de Barcelona, y 4½ de Figueras. Contr. 2,160 rs.

BUSCAS, Felig. E. de Esp., en Galicia, prov. de Santiago, jurisd. de Mesía. J. O., 13 vecinos, 57 hab., 1 parr. Sit. en la carretera que conduce desde Santiago á Betanzos y la Coruña, cerca del río Lengulle; confina con las parroquias de Liesta, Mercuria, Visantóna y Villamayor. Produce centeno, lino, pastos, patatas y ganados. Contr. 930 rs.

BUSDONGO, L. S. de España, prov. y partido de Leon, jurisdiccion de Boñar. A. O., 36 vecinos, 149 hab., 1 parroquia. Sit. en la carretera que conduce desde el

puerto de Pajares á Villasimpliz, cerca del nacimiento del río Bernesga; confina con Camplongo, que ya tiene un puente sobre el espesado río, y con los pueblos de Tonín y Vega la Mosa. Produce centeno, patatas, algunas frutas, pastos y ganado lanar. Dista 8 leguas de la capital. Contr. 457 rs. 30 mrs. Derec. enag. 151 rs. 16 mrs.

BUSECO, L. de Esp., prov. de Asturias, conc. de Navia; 11 vecinos, 49 habitantes, parr. de Montaña de Río Negro (*Véase*).

BUSEYRO, L. de España, provincia de Asturias, conc. de Tineo; 2 vec. y 9 hab., parr. de Sorribas (*V. este art.*).

BUSIANOS, Dehesa S. de España, prov. y obisp. de Zamora, part. de Toro. Sit. á $1\frac{1}{2}$ leg. O. de la cabeza de partido. Por el S. confina con el Duero, y por los demás rumbos con el término de Toro. Produce encinas, fresnos, negrillos y otros árboles; y aunque el terreno era antes de labor, hoy se ha trocado en dehesa de pasto, de que se aprovecha el ganado lanar trashumante.

BUSINANAS, Ald. de España, provincia de Asturias, concejo de Tineo, parroquia de Naraval (*V. este art.*).

BUSLOÑO, L. de España, provincia de Asturias, concejo de Morcin, parroquia de San Sebastian (*V. este art.*).

BUSMARZO, L. de España, provincia de Asturias, concejo de Valdes; 40 vecinos, 190 habitantes, parroquia de San Julian de Arcallana (*Véase*).

BUSMENTE, L. de España, provincia de Asturias, concejo de Navia; 39 vecinos, 156 hab., parroquia de Villayon (*Véase*).

BUSMION, L. de España, provincia de Asturias, concejo de Tineo, parroquia de San Martín de Calleras (*V. este art.*).

BUSNADIEGO, L. E. de España, prov. de Leon, part. de Ponferrada, jurisd. de Lucillo. A. P. 25 vecinos, 98 hab., 1 parr. Sit. en terreno montuoso, al pie del monte Telera; confina con los pueblos de Molina Ferrera, Prada y Pobladura de la Sierra. Produce granos, legumbres, lino, pastos, patatas y ganados. Dista 6 leg. de la cabeza de partido. Contr. 650 rs. 2 mrs.

BUSNELA, L. R. de España, provincia de Burgos, corregimiento de Villarcayo, merind. de Valdeporres. Reg. P., 10 vecinos, 37 habitantes, 1 parroquia. Su situación y productos se hallaran en el art. Villavés. Dista 16 leguas de la capital. Contribuye con la merindad.

BUSNULLAN, Ald. Ab. de España, en Galicia, provincia y obisp. de Lugo; jurisd. del Cebreiro. Es una de las que componen la parroquia de Santa María la Real del Cebreiro (*Véase*).

BUSO, L. de España, prov. de Asturias, concejo de Iviás; 6 vecinos, 27 habitantes, parroquia de Tormaleo (*Véase*). Sit. entre el río de Torga y la sierra de Borde; conf. con Luña, Eyros y Villares.

BUSOT, L. S. de Esp. y prov. de Valencia, part. de Alicante; obisp. de Orihuela. A. O., 350 vecinos, 1,167 hab., 1 parroquia, 1 pósito. Sit. entre montes que están a la falda de la gran montaña llamada Cabeza de Oro. El término tiene mas de una leg. de diametro, y cercado por los de Alicante, Jijona y Rellen. Hallase en aquellos cerros y loimas multitud de árboles fructíferos que forman como bosques; siendo los principales garrofas, almendros y otros. Produce trigo, cebada, maíz, vino, esparto, barrilla y cañamo. Ind. fabr. de vidrio, muchos tejares; se crían ganados, y hay algunas colmenas. Hay en este pueblo 3 fuentes públicas, de las cuales dos son de agua fresca, de que se ab. steen sus naturales; la otra que está a la entrada de la población es de agua muy caliente y tan abundante, que de ella se forma un crecido arroyo, el cual, después de haber regado la mayor parte de la huerta, entra en el mediterráneo a 2 leguas de su nacimiento. Pasado el montecito que está hacia el E., á distancia de $\frac{1}{2}$ legua se hallan los celebrados baños de Busot, que son sulfurosos y útiles para varias enfermedades, como asegura Mr. Tissot. Celebra mercado todos los sábados. Dist. 20 leg. de la cap. y 2 de la cabeza de partido. Contribuye 9,727 rs.

BUSPAULIN, L. de España, prov. de Asturias, concejo de Tineo; 14 vecinos, 61 habitantes, parroquia de San Salvador de Branalonga (*V. este art.*).

BUSPOL, L. de Esp., prov. de Asturias, concejo de Salime; 3 vec. y 13 habitantes, parroquia de Mesa (la) (*Véase*). Sit. entre dos altos montes; confina con término de Vilar, Mesa, Folgueras y Susalime.

BUSPOL, Ald. de Esp., provincia de Asturias, obisp. de Oviedo, jurisdicción de Soto de los Infantes. (*V. este art.*).

BUSPRUIZ, L. de España, prov. de Asturias, concejo y arciprestazgo de Caso; de la parr. de Coballes (*V. este artículo*). Está

también á orilla del río Calcao que desagua en el Nalon.

BUSQUEIMADO, L. de Esp., prov. de Asturias, conc. de Oscos (Sta. Eulalia de) (*V. este artículo*).

BUSQUETE, L. S. de Esp., provincia de Asturias, concejo de Villanueva de Oscos; 6 vecinos, 99 habitantes; parroquia de Villanueva de Oscos. (Nuestra Señora de la Asunción de.) (*Véase*).

BUSQUISTAR, L. R. de Esp., provincia y arz. de Granada, par. de Orjiba. A. P.; 159 vecinos, 614 habitantes, incluidos 6 cort. de su jurisdicción, 1 parr., 1 pósito. Para su situación (*véase Orgiba, part.*). Produce trigo, cebada y castañas; centeno y maíz, habichuelas, seda, garbanzos y nueces. En su término se encuentran minas de oro y plata. Dist. 11 leguas S. E. de la capital. Contr. 3,745 rs. 14 mrs.

BUSTA, L. Abad. de España, provincia, obispado y part. de Santander, abad. de Santillana. Reg. P., 15 vec., 67 habitantes, 1 parroquia que tiene por aneja la de Golbardo. Sit. cerca del río Saja. Confina con términos de su matriz, los de Rudaguera y Toporias. Sus productos son iguales á los de Golbardo. Contr. con la abadía.

BUSTABERMIEGO, L. de Esp., prov. de Asturias, concejo de Coaña, parroquia de Villacondide (*V. este art.*).

BUSTABLADO, L. R. de Esp., provincia, obispado y partido de Santander, valle de Cabezon de la Sal. Reg. P., 18 vec., 71 hab., 1 parr. (*V. el art. del valle con quien contribuye*). Conf. con término de Cabiedes, Vallines, Treceño y Udias. Dist. 24 $\frac{1}{2}$ leg. de Burgos.

BUSTAFOYA, L. de Esp., provincia de Asturias, concejo de Navia; 4 vec., 18 hab., parroquia de Ponteciella (*Véase*).

BUSTAMANTE, L. R. de Esp., prov. de Palencia, partido de Reynosa, arzobisp. de Burgos. Reg. P., 34 vec., 142 habitantes, 1 parr. Sit. en la hermandad de Campo de Yuso. Conf. por N. con Villasuso, por E. con Quintanilla de Bustamante, por S. con Villanueva de Valdearroyo, y por O. con Villapaderne. Sus productos son los indicados en el artículo de la cabeza de part. de donde dista 1 y $\frac{1}{2}$ legua. Contr. 358 rs. 2 mrs.

BUSTANEGAS, Ald. Ab. de España, en Galicia, prov. de Lugo, jurisd. de Castro de Rey de Lemos. Es una de las que com-

ponen la parroquia de Castro de Rey de Lemos (*Véase*).

BUSTANTIGO, Parr. de España, prov. de Asturias, concejo de Allande; 20 vec., 87 habitantes; 1 parroquia (*V. el concejo*).

BUSTAPENA, L. de España, prov. de Asturias, concejo de Villanueva de Oscos; 1 vec., 5 hab., parroquia de Santa Eufemia de Oscos (*Véase*).

BUSTARBELLE, Ald. S. de Esp., en Galicia, prov. de Lugo, jurisd. de Buron, obisp. de Oviedo, y una de las que componen la parr. de Santiago de Oubiano (*Véase*).

BUSTARES, L. S. de Esp., provincia y part. de Guadalajara, obisp. de Sigüenza, tierra de Jadraque. A. P., 89 vec., 500 hab., 1 parr. de que es anejo las Navas. Sit. en terreno elevado y escabroso, al pie del Alto Rey y cerca del Ocejón; clima frío y áspero. En la sierra de Alto Rey hay una ermita que fue de los Templarios, y aun se conservan vestigios del monasterio. Produce poco trigo y cebada, basta ante centeno, patatas y judías, ganado lanar y cabrío; abunda de buenas aguas; muchos robles, encinas y caza. Hay minas de hierro en su término. Dist. 6 leguas de la capital. Contr. 1,631 rs. 8 mrs.

BUSTARGA, L. Ecl. de España, prov. de Leon, partido de Ponferrada, abad. de Espinareda, obispado de Astorga. A. P., 20 vecinos; 66 habitantes, 1 parr. Sit. en la altura de una montaña, al N. de San Martín de Mirida. Produce centeno, habas, lino, yerba, ganado, miel y cera. En sus inmediaciones crece la yerba llamada en el país del Muerto, muy útil para curar el mal de cáncer. Dist. 5 $\frac{1}{2}$ leguas de la cab. de part. Contr. 113 rs. 15 mrs. Derec. enag. 7 rs. 21 mrs.

BUSTARIEGA, L. de Esp., provincia de Asturias; concejo de Somiedo; 18 vec., 75 hab., parroquia de Clavillas (*V. este art.*).

BUSTARVIEJO, V. R. de Esp., prov., obisp. y part. de Segovia, Sexmo de Lozoya. A. O., 275 vecinos, 1,203 habitantes, 1 parr., 1 pósito. Sit. á 8 leguas de Segovia, en terr. cercado de cerros y muy abundante de pastos; confina con términos de Garganta, Navalafuente, Miraflores y caserío de Valdemanto. Produce granos, pastos, leña y ganados. Hay minas de oro y plata en su jurisd. Contr. 23,284 rs. 7 mrs.

BUSTASUR, L. R. de Esp., provincia de Palencia, partido de Reynosa. Reg. P.

Sit. en la herm. de Yuso, cerca de la márg. izquierda del Ebro; conf. por N. con la Aguilera, por E. con Igedo, por S. con Malataja y Laguillos; y por O. con Nuestra Señora de Montes-Claros que está del otro lado del río. Sus productos son los indicados en el art. Reynosa. Dist. 1 legua de la cab. de partido.

BUSTE (EL), Ald. S. de Esp., provincia de Aragón, part. y obispado de Tarazona. Reg. P., 65 vecinos, 292 habitantes, 1 parr. Sit. en la carret. que conduce desde Borja á Tudela, en los confines de esta provincia y la de Navarra. Produce granos, aceite, vino y ganados. Dist. 2½ leguas de Tarazona. Contr. 2,684 rs. 28 mrs.

BUSTEL, L. de Esp., prov. de Asturias, concejo de Franco; 6 vecinos, 29 habitantes, parroquia de Mindes (Véase).

BUSTEL, L. de España, provincia de Asturias, concejo de Castropól; 13 vecinos, 55 habitantes, parroquia de Santiago de Abrés (Véase).

BUSTELIN, L. de España, provincia de Asturias, concejo de Ivias; 3 vec., 13 hab., jurisdicción de Sena (Véase). Sit. á la orilla izquierda del río Navia, en el extremo occidental de esta provincia. Confina con términos de Penedela, Peneda, Castaesa y Sena.

BUSTELIÑO, Ald. E. de España, en Galicia, provincia y obispado de Lugo, jurisdicción de Chouzan. Es una de las que componen la parroquia de Santa Marina de Viascos (Véase).

BUSTELO, L. de España, provincia de Asturias, concejo de Ivias; 10 vec., 43 hab., parroquia de Cecós (Véase). Sit. á orilla del arroyo Valcaree que desagua en el río de Ivias. Confina con términos de Villarnuevo, San Estevan y Alguerro.

BUSTELO, L. de Esp., prov. de Asturias, concejo de Castropól; 4 vec., 19 hab., parr. de San Estevan de Pianton (Véase).

BUSTELO, Ald. de Esp., provincia de Asturias, concejo y arcep. de Grandas de Salime, parr. de Trabada (V. este art.).

BUSTELO, Ald. S. de Esp., en Galicia, prov. de Lugo, jurisd. de Deza, y una de las que componen la parroquia de Doade (Véase).

BUSTELO, Ald. S. de Esp., en Galicia, prov. y obisp. de Lugo, jurisd. de Saviñao, y una de las que componen la parroquia de Santa María de Rosende (Véase).

BUSTELO, Ald. S. de Esp., en Galicia, prov. de Lugo, jurisd. de Otero de Rey. Es una de las que componen la parroquia de Santa María de Vecinte (Véase).

BUSTELO, Ald. Ord. de Esp., en Galicia, provincia de Orense, obisp. de Lugo, jurisd. de Quiroga. Es una de las que componen la parr. de Quinta de Lór (Véase).

BUSTELO, Ald. Ecl. de Esp., en Galicia, prov. de Lugo, jurisd. de Ferreyra de Negral. Es una de las que componen la parr. de San Martin dos Cóndes (Véase).

BUSTELO, Ald. Ord. de Esp., en Galicia, prov. de Orense, obisp. de Astorga, jurisd. de Quiroga, y de su encomienda. Es una de las que componen la parroquia de Fístós (Véase).

BUSTELO, Ald. S. de Esp., en Galicia, prov. de Lugo, jurisd. de Buron, obisp. de Oviedo, y una de las que componen la parroquia de Nequeira (Véase). Está situada á orillas del río Eo que baña sus términos de N. á S. Conf. con las parroquias de Cabaniñas, Logares, Baos y Orréa.

BUSTELO, Ald. Ab. de Esp., en Galicia, prov. y obisp. y jurisd. de Lugo. Es una de las que componen la parroquia de San Salvador de Castelo (Véase).

BUSTELO, Ald. S. de Esp., en Galicia, prov. de Lugo, jurisd. de Cervantes. Es una de las que componen la parroquia de Castro (Véase).

BUSTELO, Ald. S. de Esp., en Galicia, prov. y obisp. de Lugo, jurisd. de Somoza de Villouzan, y una de las que componen la parroquia de San Estevan de Villouzan (Véase).

BUSTELO, Ald. Ab. de Esp., en Galicia, prov., obispado y jurisd. de Lugo. Es una de las que componen la parroquia de Santa María de Villafiz (Véase).

BUSTELO DE ABAJO, Ald. S. de Esp., en Galicia, prov. y obisp. de Lugo, jurisd. de Chantada. Es una de las que componen la parroquia de Carballedo (Véase).

BUSTELO DE ARRIBA, Aldea S. de Esp., en Galicia, prov. y obisp. de Lugo, jurisdicción de Chantada. Es una de las que componen la parroquia de Carballedo (Véase).

BUSTELOS, Ald. S. de Esp., en Galicia, prov. y obispado de Lugo, jurisdicción de Deza. Es una de las que componen la parroquia de San Lorenzo de Villatuje (Véase).

BUSTELLAN, L. de Esp., prov. de Asturias, concejo de Tineo, parroquia de Villatresmil (*V. este art.*).

BUSTIADA, Ald. de Esp., provincia de Asturias, concejo de Aller, parroquia de Bóo (*V. este art.*).

BUSTIBURNIEGO, L. de Esp., prov. de Asturias, conc. de Tineo; 12 vec.; 54 hab., parr. de Sta. María de Obona (*V. este art.*).

BUSTIELLO (SAN ESTEVAN DE), Parr. de Esp., prov. de Asturias, concejo, arcipr. y arcidiaconato de Tineo, obisp. de Oviedo; 20 vec.; 126 hab.; iglesia parroquial. Sit. al O. y 2 leguas de la capital del concejo, en la falda de la sierra de Tineo, que va bajando con pendiente suave hasta las aguas del río de Barcena por la derecha ó rivera oriental de este, en cuyas inmediac. va formando pequeños colladitos, remansos ó descansos. Conf. por N. O. con la de Barcena, por N. E. con la de Troncado, por S. con término de la de San Martín y Sangoñedo, por E. con la de Obona, y por S. y O. con la de Borrés, ocupando un territorio como de $\frac{1}{2}$ legua cuadrada. Los vecinos se hallan repartidos entre los lugares de Bustiello, Labandera, Laniello y Ances. El terreno de todos ellos es de muy buena calidad para centeno y maíz, aunque no tanto para trigo y mijo; con respecto á árboles y frutas hay notable diferencia, sin embargo de ser su situación casi la misma. Bustiello, que es de la jurisd. de Tineo, y se llama de la Cabuerna, por la inmediación a una casa de este nombre, y que dá también el mismo en aquella parte al río y su puente, esta rodeado de árboles, y en especial por su fondo tiene muy buenos castaños y robles, manzanos y perales, cuyas frutas, excepto la castaña, rara vez se logran por la frialdad y nieblas del N. Labandera, que también es de la jurisd. de Tineo, tiene algunos robles y castaños tan estériles como son fecundos sus avellanos. Laniello es del conc. de Barcena, y está rodeado de árboles frutales y no frutales, y en la parte baja y mas abrigada se coge buena fruta de hueso y pepita. Lo mismo se verifica en Ances, inmediato al anterior, bien que sus frutas no son tan buenas, por estar á espaldas de la sierra, que le impide el sol de naciente; hay en él 1 ermita. En la parte mas alta de esta parroquia, en sitio llano, sobre el camino frances antiguo, y frecuentado hoy por los

que desde Oviedo pasan á los hospitales de Fonfaraon, concejo de Ibiás, Buron y partes de Galicia, se halla la venta de Campiello, que es de la jurisd. de Tineo, y está tan mal servida como todas las demas del país; es muy frecuentada por los traficantes en ganado vacuno y mular, que de los conc. de Luarca, Navia, Castropól y otros parages de Galicia, van á hacer este comercio á Leon y Castilla.

BUSTIELLO, Ald. de España, provincia de Asturias, concejo de Tineo, parroquia de Tablado (*V. este art.*).

BUSTIELLO, L. R. de Esp., provincia de Asturias, obispado de Oviedo, concejo de Tineo. Situado á la falda de una sierra en terreno frondoso y fértil, á 11 leguas de Oviedo, $5\frac{1}{2}$ de Luarca, 2 de Tineo, y $3\frac{1}{2}$ de Cangas. Tiene 1 parroquia; y con los lugares de Anzas, Laniello, Lavandera, y la Venta de Campiello, sujetos á su jurisd., cuenta 20 vecinos y 125 almas.

BUSTIELLO, L. de España, provincia de Asturias, concejo de Valdes; 20 vecinos, 92 habitantes, parroquia de San Martín de Ayones (*Véase*).

BUSTIELLO, L. de España, provincia de Asturias, concejo de Tineo, parroquia de San Martín de Calleras (*V. este art.*).

BUSTIELLO, L. de España, provincia de Asturias, concejo y arcipr. de Cangas de Tineo, de la parroquia de Bueda (*Véase este art.*).

BUSTIELLOS, L. de España, provincia de Asturias, concejo de Franco; 4 vecinos, 17 habitantes, parroquia de Sta. María del Monté (*Véase*).

BUSTILLO, L. S. de España, provincia, obispado y partido de Leon, jurisdicción de Cea. A. P., 44 vecinos, 176 habitantes, 1 parr., 1 pósito. Sit. á la margen derecha del río Cea, que baña sus términos de N. á S. Conf. con los pueblos de Villacalabuey y Banecidas. Prod. trigo, centeno, cebada y avena; poco lino y legumbres, ganado lanar. Ind. telares de lienzos y estameñas para el consumo de los habitantes. Dist. 8 leguas de la capital. Contribuye 782 rs. 21 mrs. Derec. enág. 146 rs. 4 mrs.

BUSTILLO, L. R. de España, provincia y obispado de Zamora, partido de Toro. A. P., 137 vecinos, 542 habitantes, 1 parr., 1 pósito. Situado á 4 leguas N. O. de Toro en una llanura. Tiene una ermita dentro de su plaza, y hay ademas 1 hospital para

peregrinos. El suelo es seco, gredoso, y de 25, 248 varas en ruedo, formado por las de Bezelmarban, Belver y Malva. Prod. muy buena cosecha de granos. Dista 4 leguas de la cabeza de partido. Contribuye 3,285 rs. 15 mrs.

BUSTILLO, L. R. de España, provincia y arz. de Burgos, partido de Castilla la Vieja, en Laredo, corregim. de Villarcayo, alforado de Moneo. Reg. P., 10 vecinos, 42 habitantes, 1 parroquia. Sit. á orilla del río Frada, que desagua en el Nela. Confina con términos de Moneo, Para la Cuesta y Medina de Pomar (*V. Bascuñuelos*). Dista $13\frac{1}{2}$ leguas de la capital. Contribuye 256 rs. 8 mrs. Derec. enag. 64 rs. 1 m.

BUSTILLO DE CHAVES, V. Sec. de España, provincia de Valladolid, partido de Rioseco, obisp. de Leon. A. O., 26 vec., 117 habitantes, 1 parroquia, 1 pósito. Sit. á orilla del río Valderaduey. Confina por N. O. con Villahamete, por S. con Gordaliza de la Loma, por E. con Villacarralon, y por N. O. con Vega de Ruiponce. Produce yerba, trigo, cebada, avena y legumbres, con un corto número de ganado lanar y yeguar. Dista 9 leguas de la capital. Contr. 2,466 rs. 9 mrs. Derec. enag. 625 rs. 20 mrs.

BUSTILLO DE SANTULLAN, L. S. de España, provincia de Palencia, arzobispado de Burgos, part. de Carrion. R. P., 9 vec., 40 habitantes, 1 parroquia, 1 pósito. Sit. en la jurisdicción de Aguilar de Campó. Conf. con los pueblos de Berbio, Rebillá, Ordó, Villavieja y Matamorisea. Produce granos, legumbres, pastos y ganados. Dista 11 leg. de la cabeza de partido. Contribuye con la jurisdicción.

BUSTILLO DEL PARAMO, L. R. de España, provincia de Palencia, partido de Carrion. R. P., 58 vecinos, 233 habitantes, 1 parr., 1 pósito. Sit. á 2 leguas de la cabeza de partido. Produce granos, legumbres, pastos y ganados. Contr. 1,726 rs. 5 mrs.

BUSTILLO DEL PARAMO, L. S. de España, provincia y part. de Leon, jurisd. de Laguna Dalgá, obispado de Astorga. A. P., 70 vecinos, 275 habitantes, 1 parr. Para la situacion y prod. véase á Laguna Dalgá, pues son los mismos. Está en el punto donde cruzan los caminos desde la Valdoncina á Villazala, y el del Hospital de Orbigo á Villamañan. Confina con los pueblos de Matalobos, la Mata, y la Milla del Paramo. Dista 4 leguas de la capital.

Contr. 847 rs. 29 mrs. Derec. enag. 263 rs. 5 mrs.

BUSTILLO DEL PARAMO, L. R. de España, prov. y arzobispado de Burgos, part. de Villadiégó, cuadrilla del condado. Reg. P., 30 vecinos, 149 hab., 1 parr. Sit. en un vallecito muy estrecho, á la falda oriental de una cuesta que le separa de Hormazuela, que dista $\frac{1}{2}$ legua corta S. No tiene mas aguas que las de sus términos, y tan escasas, que apenas dan movimiento á un molino harin. Conf. por S. E. con Espinosa del Paramo, por N. O. con Coculinas, por N. con Acedillo y por E. con Bayales del Paramo; todos en el radio de $\frac{1}{2}$ á 1 leg., y de iguales ó semejantes productos que son trigo, cebada, avena, legumbres, yeros, ojos y algunas frutas; gan. lanar y vacuno. Ind.; telares de lienzos, sayales y estameñas caseras. Dist. 6 leguas de la capital. Contr. 590 rs. 9 mrs.

BUSTILLO DE LA VEGA, L. S. de Esp. prov. de Palencia, part. de Carrion, obisp. de Leon. Reg. P., 29 vec., 125 hab., 1 parr. Situado en vega llana, y la riega el cauce de la rivera baja de Saldaña. Produce buenos pastos y yerba, trigo, cebada, cent., legumbres y lino de regular calidad. Abund. de toda especie de ganados. Ind., 1 mol. harinero de tres ruedas. Clima desigual y abundante de aguas. Dist. 5 leguas de la cabeza de partido. Contr. 1,841 rs. 3 mrs. Derec. enag. 305 rs. 33 mrs.

BUSTIO, L. R. de Esp. prov. y partido de Santander, valle de Rivadeba, obisp. de Oviedo; Reg. P., 25 vecinos, 112 habitantes, 1 parr. aneja de Colombres. En este pueblo está la harén de Pasage, que atraviesa el río Deba á distancia de $\frac{1}{4}$ de legua del mar. Conf. con términos de Unquera y Colombres (*V. Riva de Deba*). Dist. 30 leguas de Burgos. Contribuye con el valle.

BUSTO, V. S. de España, provincia y arz. de Burgos, partido de Bureba. A. O., 150 vecinos, 614 hab., 1 parr. 1 hosp. Sit. en una gran llanura, y tiene á distancia de $\frac{1}{2}$ legua N. y una sierra que llega hasta el castillo de Pancorbo, y á su falda hay una laguna cuyas aguas sirven para regar las hortalizas, y para otros usos, por carecer de otras aguas el pueblo. Produce granos, legumbres, ganado lanar y yeguar, y no tiene mas árboles que un pequeño monte, Ind., tragneria y telares caseros. Dista 9 leguas de la capital, 2 N. de Bribiesca, 2

O. de Pancorbo, 4 E. de Poza y 3 S. de Frias. Contr. 2,222 rs. 25 mrs. Derec. enag. 500 rs. 26 mrs.

BUSTO (ET), V. de España, provincia de Navarra, partido de los Arcos, merind. de Estella, diócesis de Calahorra; 1 A., 40 vecinos, 146 hab., 1 parr. Sit. entre los brazos del río de la Berrueza, y confina por N. con Sansol, por E. con los Arcos, y por O. con Torres.

BUSTO, L. S. de España, provincia de Burgos, part. de Miranda de Ebro, cond. de Treviño, obisp. de Calahorra. Reg. P., 9 vecinos, 54 hab., 1 parr., 1 erm. Sit. en una altura que domina la villa de Anastro; es pueblo seco por hallarse edificado en un pedregal, y es muy combatido de los vientos N. Produce 1,580 fanegas de todo grano, algunos corderos y lana (Véase Treviño). Dista 17 leguas de la capital. Contribuye con el condado.

BUSTO, L. de Esp., prov. de Asturias, conc. de Ixias; 8 vecinos, 37 hab., parroquia de San Antolin (Véase).

BUSTO, L. de Esp., prov. de Asturias, concejo de Valdes; 13 vecinos, 54 habitantes, parroquia de San Miguel de Canero (Véase).

BUSTO, Ald. de Esp., prov. de Asturias, concejo y arcip. de Gozon; 14 vec., 59 hab., parroquia de Nembro (V. este art.).

BUSTO, Ald. R., Ab. y S. de España, en Galicia, provincia de Lugo, jurisdicción de Brollon, y una de las que componen la parroquia de Saá (Véase).

BUSTO, Ald. S. de España, en Galicia, prov. de Lugo, jurisd. de Neyra de Rey. Es una de las que componen la parroquia de San Martín (Véase).

BUSTO, Ald. R. y Ord. de España, en Galicia, prov. y obisp. de Lugo, jurisd. de Tierra de la Orden. Es una de las que componen la parroquia de Silbela (Véase).

BUSTO, Ald. S. de España, en Galicia, provincia y obispado de Lugo, jurisdicción de Cedrón. Es una de las que componen la parr. de Santiago de Cedron (Véase).

BUSTO, Ald. S. de España, en Galicia, provincia de Lugo, jurisdicción de Navia de Suarna. Es una de las que componen la parroquia de Cabanelas (Véase).

BUSTO (SAN FACUNDO DE), Felig. S. de España, en Galicia, prov. y obisp. de Lugo, jurisdicción de Deza. Juez Merino, 14 vecinos, 72 hab., 1 parroquia compuesta

de las aldeas Jestos y Alemparte. Contr. 346 rs. 6 mrs.

BUSTO (SAN PEDRO DE), Felig. Ecl. de España, en Galicia, provincia de Santiago, jurisdicción de Giro de la Rocha. J. O., 35 vecinos, 157 hab., 1 parr. Sit. á orillas del río Tambre que desagua en la ría de Noya; confina con las parroquias de Irijoa, Berdía y Sigoeiro. Produce granos, patatas, pastos y ganados. Contr. 1,600 rs.

BUSTO (SAN VICENTE DEL), Parroquia de España, provincia de Asturias, concejo de Villaviciosa, obisp. de Oviedo. Sit. en terreno desigual y fuerte, la mayor parte inculto, regado por E. y N. por el río Pesbrayo, y poblada con 2 lugares, 6 montes de robles y 3 de castaños. Confina con términos de Miravalles, la Magdalena y Castrello. Dista 1 leg. de la cabeza de part.

BUSTO CIRIO, Desp. R. de España, prov. de Palencia, part. de Carrion, obisp. de Leon. A. P., 1 vecino, 5 hab. Es una dehesa para cabaña de serranos. Sit. en un páramo llano; clima desigual, y carece de aguas. Dista 2 leg. de la cabeza de part.

BUSTO FRIO, Ald. Ab. de España, en Galicia, prov. de Lugo, abadía y jurisd. de Samos. Es una de las que componen la parroquia de S. Juan de Lozára (Véase).

BUSTOS, L. S. de España, provincia y partido de Leon, jurisdicción de Astorga. A. P., 25 vecinos, 131 hab., 1 parr. Sit. á $7\frac{1}{2}$ leg. de la capital; confina con términos de Riego de la Vega, Valderrey, Matanza y Tejados de Astorga. Produce trigo, cebada, centeno, lino y pastos. Contr. 589 rs. 11 mrs. Derec. enag. 188 rs. 16 mrs.

BUSTOS, Granj. S. de España, prov. de la Mancha, partido de Alcazar, término de la villa de Balletero (Véase).

BUSTOTO, Ald. de España, provincia de Asturias, concejo de Salas, parroquia de Labio (V. este art.).

BUSTURIA, Merindad del señorío de Vizcaya, obispado de Calahorra. Alcalde de fuero, 775 hab. Tiene al N. el Océano Cantábrico, y conf. por O. con la merind. de Uribe, por S. con las de Zornoza y Durango y la villa de Guerraiz, por E. con la merindad de Marquina, la provincia de Guipúzcoa y la villa de Ondarroa. Se estiende por lo mas largo 5 $\frac{1}{2}$ leg. de E á O. y otras tantas de N. á S. Comprende las 26 anteiglesias siguientes: Mundaca, Pedernales, Axpe de Busturia, Marueta,

Forna, Luno, Ugarte de Mugica, Libano de Arrieta, Meradata, Arrazua, Ajanguiz, Ereño, Ibarranguelva, Ganteguis de Arteaiga, Cortezubi, Nachitua, Izpaster, Bedarona, Murelaga, Navarrin, Guizaburuaga, Amoroto, Mendexa, Berriatua, Cenarruza y Arbacegui, cuyos vecindarios se verán en sus artículos.

BUSTURIA (*V. Aypé de Busturia*).

BUYDAL, Casa ó cuadra de España, provincia de Aragón, part. de Benavarre, obispado de Barbastro. Dist. 6 leguas de Benavarre.

BUYELGAS, Ald. de España, provincia de Aragón, partido de Benavarre, obisp. de Barbastro. Dist. 9 leg. de Benavarre.

BUYERES, Cot. S. de España, prov. de Asturias, concejo de Nava; 18 vecinos, 83 hab., parr. de Nava (S. Bartolomé de) (*V. este artículo*). Contr. 112 rs. 8 mrs.

BUYEZO, Conc. de España, provincia de Santander, partido de Liebana, valle de Valdeprado; 57 vecinos, 232 habitantes, 1 parr. Sit. al pie de los montes de Tornes y Briánes entre dos arroyuelos, cuyas aguas van á engruesar el río Deva. Confina con término de San Andres y Sana (*V. Liebana, con quien contribuye*). Dist. 22 leguas de Burgos.

BUYMANCO, Ald. de Esp., prov. de Soria, part. de San Pedro Manrique, obisp. de Calahorra. A. P., 55 vecinos, 309 hab., 1 parr. filial de la de San Juan Bautista, de la cabeza de partido. Situado al pie de la sierra que va á la villa de Enciso. Clima destemplado, frio y ventoso. Cubren su término las nieves que le hacen intransitable en invierno, y está tan alto, que se descubren por tres partes el Ebro y estensamente los Pirineos. Tiene mal piso y en cuesta. Produce ganado lanar y de cerda, algunos granos y verduras. Dist. 7 leguas de la capital y 1 de la cabeza de partido. Contr. con ella.

BUYRA, L. R. de España, provincia de Aragón, part. de Benavarre, obispado de Lérida. A. P., 18 vec., 63 hab. con la Torre. Su situacion y productos son los que estan indicados en la cab. del part. Dist. 7 leg. de Benavarre. Contr. 1,789 rs. 30 mrs.

BUYTRAGO (*LITABRUM*), V. S. de España, prov. y partido de Guadalajara, tierra de su nombre, arzobispado de Toledo. A. M. de primera clase con 2 ord., 323 vecinos, 1,415 habitantes, 1 parr. que

tiene por anejas á las de Gascones y Gandullas, 1 hospital de patronato del duque del Infantado, y que fundó el poeta don Inigo Lopez de Mendoza, primer marques de Santillana, 101 casas, entre ellas 4 buenas y de 10 á 12 regulares, 6 posadas, 1 pósito, caja de correos, casa de postas con 8 caballos y parada de diligencia, admin. subalterna de loterías. Las aguas son excelentes. Situado á los 00° 04' 00" de longitud oriental, y á los 40° 59' 30" de latitud N. del meridiano de Madrid, en el centro de todo este distrito, en el bajo que forman varios ramales de la sierra; pues tiene á su alrededor 30 pueblos á distancia de 2 á 2 $\frac{1}{2}$ leguas, que todos dependen de su jurisdiccion, y á su mercado acuden á vender y comprar lo necesario, y á sus negocios civiles. Está en el camino real de Madrid para Burgos, Vitoria y Francia. Produce centeno, patatas, lino verdura y judias, aunque de todo poco; pero tiene ganado merino con abundancia y pastos en las sierras de Segovia. Ind. esquila y lavadero de lanas, y 1 fabrica de cordeleria. Distancia leguas de la capital y 7 $\frac{1}{2}$ horas del Molar y Pedrezuela, en el camino militar que desde Madrid va por este punto y el puerto de Somosierra á las provincias del Norte y á la frontera de Francia. En el tránsito se atraviesan varios arroyos con sus puentes, y se encuentran los pueblos Venturada, Cabanillas de la Sierra, la Cabrera y Lozoyuela. El residuo de las murallas de esta villa, y el estar en una eminencia, respecto al río Lozoya que la cerca por O. y N., demuestran haber sido pueblo muy fuerte y mas poblado que ahora. Dicho río viene caminando desde cerca del Paular, por el valle que llaman de Lozoya, y se une con Jarama, cerca de Uceda, de suerte que su curso podrá ser de 11 á 12 leguas; cria regaladas truchas, y en esta villa tiene un buen puente de piedra y otro de madera, en cuya parte opuesta hay un monte encinar. En su término se encuentran minas de oro, plata y de choro. Contr. 27,584 rs 30 mrs.

BUYTRAGO, L. R. de España, prov. y partido de Soria, Sexmo de San Juan, obispado de Osma. A. P. 36 vec., 220 hab., 1 parr., 1 pósito. Situado cerca del arroyo Merdaneho, que desagua en el Duero; conf. por N. con Pedraza y Aylloncillo, por E. con los Villares, por S. con Ventonilla,

y por O. con Velilla (*Véase Osma, obisp.*).
Dist. 2 leguas de la capital. Contr. 485 rs.
18 maravedises.

● BUYTRE; Granj. S. de España, prov.
de la Mancha, part. de Alcaráz, término
de la villa de Bonillo (*Véase*).

● BUYTRERA, L. R. de España, prov.
y arzobispado de Burgos, corregimiento
de Villarcayo, merindad de Sotos cueva.
R. P., 14 vecinos, 59 habitantes, 1 parr.
Sit. á orilla del río Tormé. Confina con
el pueblo de este nombre, Pereda, Horni-
lla, Yuso y Hornilla Lastra (*V. Cornejo*).
Dist. 16 leguas de la capital. Contribuye
con la merindad.

● BUZARABAJO, Desp. S. de Esp., prov.
y partido de Toledo. A. O.

● BUZCALA PUEYO, Cot. Red. S. de
España, provincia de Aragón, partido de
Cinco Villas. A. O.

● CAABEIRO (SAN BOULO DE), Felig. R.
de España, en Galicia, prov. de Betanzos,
arz. de Santiago, jurisd. de su nombre.
A. O., 33 vec., 160 hab., anejo de Santa
María de Cabalar (*V. este art.*). Contrib.
475 rs. 28 mrs.

● CAABREIROS, Felig. S. de España, en
Galicia, prov. y obisp. de Lugo, jurisd.
de Aday. Merino, 13 vec., 86 habitantes,
1 parr. que se compone de las aldeas de
Vilagamel, Bocelo y Sta. Mariña. Contr.
159 rs. 20 mrs. Derec. enag. 63 rs. 9 mrs.

● CAAMAÑO (SANTA MARIA DE), Felig.
E. de Esp., en Galicia, prov. de Santiago,
jurisd. de Noya. J. O., 66 vec., 287 hab.,
1 parr. (*V. Noya*). Está situada en la costa
del mar Océano, junto á la embocadura del
río Sierra; confinando con las parroquias
de Junio y Queiruga. Produce maiz y otros
granos, pastos y pesca. Contr. 2,700 rs.
Derec. enag. 610 rs.

● CAAMOUCO (SAN VICENTE DE), Felig.
Ecl. de Esp., en Galicia, prov. de Betanzos,
arz. de Santiago, jurisd. de Ares. J. O.,
262 vec., 1,049 hab., 1 parr. Su situacion
y productos se hallarán en el articulo Ares
(*Véase*). Está situada sobre la ria del Ferrol,
entre esta y la de Betanzos; lindando con
las parroquias de Chanteiro, Irines y Ca-
banas. Produce granos, legumbres, patatas,
liño, pastos y ganados.

● BUZGAZAL, Ald. de España, prov. de
Asturias, concejo de Tineo, parroquia de
Rellanos (*V. este art.*).

● BUZMAYOR y SUS BARRIOS, L. E.
de España, provincia de Leon, partido de
Ponferrada, Exento. A. O., 35 vecinos,
108 hab., 1 parr., 1 pósito. Pais montuoso
y miserable por estar rodeado de peñascos;
pero sano y pintoresco por la perspectiva
que presentan las sierras, vestidas de mil
clases de arbustos y maderas. Produce cen-
teno, patatas y castaña; conf. con término
de Campo de Liebre, Sotogayoso, las
Varosas y Albaredos. Dist. 6½ leguas de
la cabeza de partido. Contr. 267 rs. 8 mrs.

● BUZ-NEGRA ó VOZ-NEGRA, V. S.
de España, provincia y part. de Murcia,
obispado de Cartagena. A. O., 9 vecinos,
43 hab., 1 parr. (*El nombre de este pueblo
es Voz-negra*). Dist. 1½ leg. de la capital.

● CABA, L. S. de España, provincia de
Cataluña, corregim. de Puigcerdá, obisp.
de Seo de Urgel. A. O., 15 vec., 63 hab.,
1 parr. Sit. en terreno montañoso y áspero;
conf. por el E. con Pareras, por el S. con
Doria y por el N. con Ventayola. Produce
centeno. Dist. 37 horas de Barcelona y 4½
de Puigcerdá. Contr. 1,468 rs. 23 mrs.

● CABA, Ald. Ord. de Esp., en Galicia,
prov. y obispado de Lugo, jurisdiccion y
encomienda de Puerto Marin (San Juan).
Es una de las que componen la parroquia
de Santiago de Saá de Paramo (*Véase*).

● CABA (LA), L. de España, prov. de
Asturias, conc. de Castropó; 3 vec., 14 hab.,
parr. de San Esteván de Piabon (*Véase*).

● CABAGÉIRA, Ald. Ab. y S. de Esp.,
en Galicia, prov. y obisp. de Lugo, jurisd.
de Meyra. Es una de las que componen la
parr. de Santa Eulalia de Piquin (*Véase*).

● CABACO (EL), L. S. de España, prov.,
part. y obisp. de Salamanca, cuarto de la
Sierra, en el partido de Miranda. A. P.,
52 vecinos, 166 hab., 1 parr., 1 pósito. Sit.
en la sierra de Francia, no lejos de la orilla
izquierda del río Yeltes, al E. del Mahillo
y al O. de Cerezeda, en terreno desigual
que produce granos y pastos. Sus habitantes
fabrican carbon de brezo que ellos mismos
portean á otros pueblos. Dist. 11 leguas S.
de la capital y cerca de 3 N. N. O. de la

cabeza de partido. Contr. 1,433 rs. 16 mrs. Derec. enag. 355 rs. 10 mrs.

CABADA, Ald. Ab. de Esp., en Galicia, prov. y obisp. de Lugo, jurisd. de Camba de Rodeyro. Es una de las que componen la parroquia de San Vicente de Rodeyro (Véase).

CABADA (LA), Sitio de las reales fabricas de artillería de hierro, por cuenta de la Marina, á orillas del rio Miera, que le surte de agua para sus máquinas. Sit. á los $43^{\circ} 20' 45''$ de latitud N., y á los $0^{\circ} 01' 40''$ de longitud E. del meridiano de Madrid. Se compró á la casa del marques de Villacastel en tiempo del señor don Carlos III, en cosa de $5\frac{1}{2}$ millones, mandando S. M. que se le pagase en dehesas de los maestrazgos, y se le abonase entretanto un $2\frac{1}{2}$ de réditos. Hicieron de consiguiente obras de suma consideracion, y hoy consta aquel establecimiento de varios hornos altos de fundicion, otros de reverbero, fraguas, grandes carboneras, presas, cauces, almacenes; obradores de moldeo, barrena, carpintería, lavadero de minerales y una buena porcion de edificios para los empleados, con buenas huertas, capilla, tinglados etc.; todo circundado por una parte del rio Miera, y por otra de pared con 3 puertas y puente para su entrada. Los empleados son: un comandante, oficial de detall, asesor, fiscal, escribano, ministro de Real Hacienda, contador, tesorero, 3 oficiales de contaduría, recibidor de materiales, sobrestante de obras civiles, guarda-parque, maestro fundidor y su ayudante, maestro carbonero, 2 maestros moldistas, 2 maestros cargadores de hornos, tornero de metales, 4 comisarios de montes, 1 cabo de rondines con 6 subalternos, 2 guarda-bosques, 2 capellanes, correo, médico, sangrador, otros operarios inferiores y un destacamento de tropa. Todo este establecimiento, en que entra el gasto de conservacion de las máquinas, edificios y demas que hay en la fabrica inmediata de Liérganes, que está mas arriba, y el parque de Tijero que está mas abajo, y es donde se embarcan las piezas, costará al pie de 300,000 rs. anuales, y valdra su totalidad mas de 8 millones de reales. Tiene excelentes minerales de hierro en su inmediacion, como en Pamanes, Vizmaya, Montecillo y Cabareno; y a unas 12 leguas de allí el famoso de Somorrostro, que quando se elabora bien, da hierro tan

ductil como el mejor de Suecia. Los montes de arbolado, señalados para su dotacion, alcanzarán mas de 7 leguas de radio, y se componen de los comunales de los cuatro partidos de Toranzo, Siete-villas, Soba y Espinosa de los Monteros, que comprenden 276 pueblos, y tendrán unos 2 millones de árboles gruesos de encina, roble y aya, é infinito número de otros pequeños, todos los cuales han solido dar en diversas épocas mas de 1,40,000 arrobas de carbon. Se han labrado en cosa de 40 años sobre medio millon de quintales de hierro colado, en cañones, morteros, carronadas, bombas, balas, cilindros y cañones de fontaneria para los reales jardines de Aranjuez, y otras diferentes obras asi públicas como de particulares, para las fabricas de Jubia Guadalajara, Ribadeo, Sierra de agua de la Carraca, fabricas de tejidos de Torrelavega, propias del excelentísimo señor duque del Infantado; y otras de mas ó menos consideracion. Además tiene otros montes propios de las reales fabricas con el objeto de multiplicar el arbolado; pero ni unos ni otros alcanzan para los inmensos consumos de sus hornos altos, ni es facil traer las leñas y carbones al pie de ellos, á no hacer obras costosísimas y caminos por montes frágiles que encarecerian no poco el coste del carbon, como deja conocerse para el que sepa que cada fundicion ordinaria devora de 5 á 6,000 carros de combustible. Esta dificultad de conducir los carbones hizo pensar años atrás en grandes obras de resbaladeros de leñas, y su conducion por agua, en que se expendieron algunos millones, pero todo ha sido infructuoso, ó se lo han llevado los torrentes; y hubiera sido muy de desear que se hubiese pensado desde un principio en alimentar estas fabricas con carbon de piedra, que debe abundar por aquella costa, y era practica conocida ya á fines del siglo pasado en Inglaterra y Francia, y nos hubiera ahorrado crecidos gastos, además de la destruccion de los montes. Trajose por aquel tiempo de Alemania un Mr. Wolffgaug, como intérprete, y es bien público que, aunque el año 1793 salieron mal los experimentos que hizo este señor Aleman, nuestro gobierno no desistió, antes bien promovió con nuevo interés la mejora de estas fabricas, y el uso del carbon mineral para sus grandes operaciones metalúrgicas por los años de 1795; mas, sea mal hado

nuestro, sea obstinada resistencia de la rutina á las innovaciones que dictan los asombrosos progresos en las ciencias útiles, ó sea modo peculiar de ver de los que han estado al frente de aquel importantísimo establecimiento, lo cierto es que en el día de hoy funden aun con carbon vegetal, siguen talándose los montes, y destruyéndose de raíz estos tesoros naturales, recurso principal de los pueblos y de la misma marina, sin emplearse todavía la hornaguera ó carbon mineral en fundir artillería. Hay bancos de carbon descubiertos cerca de Reinosa, y varios indicios de otros por aquel pais; los tenemos en la costa de Asturias; abundamos de hierro entre Bilbao y Santander, y convidan á este género de especulaciones puertos excelentes en aquel mar de Cantabria, con que así solo resta que el ilustrado ministro actual de este ramo don Luis María Salazar, bien conocido por sus juiciosos escritos, é ideas únicas capaces de crear una verdadera marina, cual necesitamos, promueva con ahinco (según ya se asegura) la introducción del carbon de piedra; y entonces el estado se repoblará de montes; la artillería saldrá doble mas barata; y se construirán en la Cabada misma toda especie de máquinas, cilindros, bombas de fuego, cables y carriles de hierro etc., y los 276 pueblos de la dotación de aquellas reales fabricas le colmarán de bendiciones.

CABADAS, L. de España, provincia de Asturias, concejo de Boal, parroquia de Boal (Santiago de) (*V. este art.*).

CABADAS, Ald. S. de Esp., en Galicia, prov. y obisp. de Lugo, jurisd. de Otero de Rey. Es una de las que componen la parroquia de Santiago de Vilela (*Véase*).

CABADO, Ald. S. de Esp., en Galicia, prov. y arz. de Santiago, jurisdicción de Corcubion. Esta aldea compone parte de la feligresía de Perreña (*Véase*).

CABADO, Rio de Portugal que se forma principalmente de tres brazos; el mas O. se llama Homen; nace en la sierra del Jerez, y en aquella parte que sirve de limite á la provincia de Entre Duero y Miño con el reino de Galicia, en un sitio llamado Lamas, que equivale á nuestro castellano Lodos; baja muy despeñado á la parte del mismo nombre; corre al O. por un delicioso pero estrecho valle, recibiendo muchos arroyos de las sierras que le limitan, y á 1 leg. al N.

de la ciudad de Braga se une al verdadero Cabado que tiene su nacimiento entre el Jerez y el Maraón, en la sierra de Cabrera, al N. de Guimaraez, y recibe el Caldo de Montealegre, que es el tercer brazo. Este nace en el reino de Galicia, hacia el L. de Rio Caldo; rodea aquella pequeña plaza por N. y O.; y despeñado por entre aquellas sierras se introduce en el antecedente, cuyo caudal aumenta de tal suerte, que ya desde allí abajo no es vadeable, y solo se pasa por el puente de Porto y barca de Santa Marta. Unidos los tres brazos van al puente de Prado, distante 1 leg. de Braga, en el camino de Galicia, siguen la barca de Villar de Frades, sobre la cual y á su izq. queda el convento de este nombre; pasa por la villa de Barcelos, adonde tiene otro puente de piedra, aunque no tan bueno como el de Prado, y va á entrar en el mar entre Espo-sende y Taon. Desde que el Cabado sale de las estrecheces de Jerez corre plácidamente, y en gran parte pudiera ser navegable desde el puente de Prado, como probablemente lo fue en otro tiempo; pero ya empachado con muchos bancos de arena y atajado con varias azudas ó presas, solo permite el paso á los barcos hasta poco mas arriba de su barra, ó cuando menos hasta 7 millas. Por ella entran variedad de peces, como son salmones, reos, barbos y lampreas, y en sus cabos lleva delicadas truchas. Sus márgenes plantadas de frondosos árboles y bien cultivadas, producen maiz, lino, vino colgado, castañas y otros frutos y frutas.

CABALAR (SANTA MARIA DE), Ald. R. de España, en Galicia, prov. de Betanzos, jurisd. de Caabairo, arz. de Santiago. J. O., 55 vecinos, 308 habitantes, 1 parroquia que tiene por aneja la de San Boulo de Caabeyro: Produce tojos y ganado caballar, centeno, maiz, patatas, poco trigo y avena. Ind., conducir leña á los puertos del Ferrol; Mugaridos, Villa de Neda y Puente de Hume. Contr. 768 rs.

CABALEYROS (SAN JULIAN DE), Felig. S. de Esp., en Galicia, prov. de la Coruña, jurisdicción de Villarprego. J. O., 86 vec., 290 habitantes, 1 parroquia. Contr. 1,746 rs.

CABALORIA, Ald. S. de España, prov. de Estremadura, part. de Cáceres, obisp. de Coria, jurisdicción de Granada. A. O., 15 vecinos, 69 hab., anejo de Sotoserrano, en cuyo artículo se hallarán su situación y productos.

CABALLAR, V. R. de España, prov. y obisp. de Segovia. Exenta. A. O., 148 vec.; 590 hab., 1 parr. Sit. en la falda de un cerro. Su terreno es escabroso, menos la vega en que principia la poblacion. Le riegan dos arroyos, y produce trigo, frútas y legum., y sobre todo buenos repollos. Dista 5 leguas O. de la cap. y $1\frac{1}{2}$ de Arevalillo. (*Véase este art.*). Contr. 6,836 rs. 4 o mrs.

CABALLERA, L. S. de Esp., prov. de Cataluña, subdelegacion de Camprodon, corregim. de Vich, obisp. de Seo de Urgel. A. O., 15 vecinos, 90 hab., 1 parr. dependiente de la abadia de Ripoll. Sit. á orilla del rio Tér; conf. con Sagurias y Grgenturri. Produce trigo, legumbres, patatas y ganado. Industria, pelaineria para paños y bayetas. Dist. 58 $\frac{1}{2}$ horas de Barcelona y $\frac{1}{2}$ de Camprodon. Contr. 2,226 rs. 3 mrs.

CABALLERA, L. R. de Esp., prov. de Aragon, partido de Benabarre, obisp. de Barbastro. A. P., 16 vecinos, 72 hab., 1 parr. Dista 6 leguas de la cabeza de part. Contr. 1,118 rs. 22 mrs.

CABALLERIA, Granja S. de España, provincia de la Mancha, part. de Alcaraz, término de esta ciudad (*Véase*).

CABALLEROS, Ald. de Esp., prov. de Asturias, concejo de Siero, parr. de Hevia (*V. este art.*).

CABALLEROS (Los) (SAN ESTEVAN DE), Parroquia de España, provincia de Asturias, concejo y arciprestazgo de Siero, obispado de Oviedo (*V. Afanil*).

CABALLO, Ald. Ab. de España, en Galicia, provincia de Lugo, jurisdiccion de Samos. Es una de las que componen la parroquia de San Cristobal del Real (*Véase*).

CABANA, Ald. Ab. de Esp., en Galicia, provincia y obispado de Lugo, jurisdiccion de San Antolin de Toques. Es una de las que componen la parroquia de Sta. Maria de Ordes (*Véase*).

CABANA, Ald. R. de Esp., en Galicia, provincia de Lugo, jurisdiccion de Puebla de Parga, obispado de Mondonedo. Es una de las que componen la parroquia de Sta. Leocadia de Parga (*Véase*).

CABANA, Ald. de España, en Galicia, provincia y obispado de Lugo, jurisdiccion de Otero de Rey. Es una de las que componen la parroquia de San Pedro de Arcos (*Véase*).

CABANA, Ald. S. de Esp., en Galicia, provincia y obispado de Lugo, jurisd. de

Cervantes. Es una de las que componen la parroquia San Martin de la Ribera (*Véase*).

CABANA, Ald. Ord. de Esp., en Galicia, provincia y obispado de Lugo, jurisdiccion y encomienda de Puerto Marin San Juan. Es una de las que componen la parroquia de San Juan de Friolfe (*Véase*).

CABANA, Ald. S. de Esp., en Galicia, prov. de Lugo; jurisdiccion de Lagostelle, y una de las que componen la parroquia de Lagostelle (*Véase*).

CABANA, Ald. de España, en Galicia, provincia y obispado de Orense, jurisdiccion de Roncos. Es una de las que componen la parroquia de Anlló (*Véase*).

CABANA (La), L. de Esp., provincia de Asturias, concejo de Castropol; 2 vec., 19 hab., parroquia de Sta. Eulalia de Presno (*Véase*).

CABANABONA, L. S. de Esp., prov. de Cataluña, corregimiento de Cervera, obispado de Seo de Urgel. A. O., 16 vec., 65 hab., 1 parr. Produce trigo y legumbres. Dista 23 horas de Barcelona y 6 de Berga. Contr. 2,246 rs. 13 mrs.

CABANAJARAZ, Ald. S. de España, en Galicia, provincia de Lugo, jurisdiccion de Cervantes, y una de las que componen la parroquia de Donis (*Véase*).

CABANAS, L. R. y S. de Esp., prov. de Cataluña, corregimiento de Figueras, obispado de Gerona. A. O., 128 vecinos, 583 habitantes, 1 parr. Sit. en terr. llano. Confina por el E. con Peralada, por el S. con Vilabertran, por O. con Llers, y por el N. con Vilarnadal. Produce trigo, legumbres, vino y aceite. Dist. 29 $\frac{3}{4}$ de hor. de Barcelona, y $\frac{3}{4}$ de Figueras. Contribuye 20,229 rs. 2 mrs.

CABANAS, L. de España, provincia de Asturias, concejo de Boal, parroquia de Boal. (Santiago de) (*V. este art.*).

CABANAS, Ald. Abad. de España, en Galicia, prov., obisp. y jurisd. de Lugo. Es una de las que componen la parroquia de Santa Comba. (*Véase*).

CABANAS, Ald. S. de Esp., en Galicia, prov. y obisp. de Lugo, jurisd. de Cabo-Recelle. Es una de las que componen la parroquia de San Julian de Cabo-Recelle. (*Véase*).

CABANAS, Ald. S. de Esp., en Galicia, prov. de Lugo, jurisd. de Rozas. Es una de las que componen la parroquia de San Lorenzo, Fiz de Rozas. (*Véase*).

CABANAS, Ald. Abad. de España, en Galicia, prov., obisp. y jurisd. de Lugo. Es una de las que componen la parroquia de San Salvador de Castelo. (*Véase*).

CABANAS, Ald. S. de Esp., en Galicia, prov. de Lugo, jurisdicción de Cervantes. Es una de las que componen la parroquia de Santiago de Cervantes. (*Véase*).

CABANAS, Ald. Ord. de España, en Galicia, prov. y obispado de Lugo, jurisd. y encomienda de Puerto-Marín, S. Juan. Es una de las que componen la parroquia de San Juan de Friolje. (*Véase*).

CABANAS, Ald. S. de Esp., en Galicia, provincia de Lugo, jurisd. de Burón, y una de las que componen la parroquia de San Andrés de Logares. (*Véase*).

CABANAS, Ald. S. de Esp., en Galicia, provincia y obispado de Lugo, jurisdicción de Moreda, y una de las que componen la parroquia de San Salvador de Moreda. (*V.*).

CABANAS, Ald. Abad. de España, en Galicia, provincia, obisp. y jurisdicción de Lugo, y una de las que componen la parroquia de Santa Eulalia de Bóveda. (*Véase*).

CABANAS, Ald. Abad. de España, en Galicia, prov. de Lugo, jurisd. de Camba de Rodeyro. Es una de las que componen la parroquia de Santa Marina de Pescoso. (*Véase*).

CABANAS (SAN JULIAN DE), Felig. R. de España, en Galicia, provincia y jurisd. de Betanzos. J. O., 35 vecinos, 100 hab.

CABANAS (SAN MIGUEL DE), Felig. E. de España, en Galicia, provincia y arz. de Santiago, jurisd. de Lañas. J. O., 44 vec., 176 hab., 1 parr. Sit. en terreno montañoso, Confina por N. con Santa Eulalia de Lamas. Baña su término el río Calleja que va á unirse al Tambre, más abajo de Fiopanes Produce trigo, centeno y maíz. Contribuye 850 rs.

CABANAS (SAN PANTALEON DE), Felig. R. de España, en Galicia, provincia y obisp. de Mondoñedo, jurisd. de Vivéro. J. O., 288 vecinos, 1,140 habitantes, 1 parroquia. Sit. en terreno montañoso y muy quebrado. (*V. Ritorba*). Produce cent., algún maíz, castaña y abundancia de patatas. Ind. (*V. Muras*, *San Pedro de*). Contribuye 2,925 reales 1 maravedí, por sí y por Borraichas y Barroso.

CABANAS (SANTA MARIA DE), Felig. R. de Esp., en Galicia, provincia y obisp. de Mondoñedo, jurisd. de Vivéro. J. O.,

190 vec., 930 hab., 1 parr. Para su situación, productos é industria. (*V. Cabanas*, *Sta. Maria de*). Contrib. 2,678 rs. 22 mrs. por sí y por el Barral.

CABANAS DE SANTIN, L. de Esp., provincia de Asturias, concejo de Oviedo; 5 vecinos, parroquia de San Bartolome de Lloriana. (*V. este art.*).

CABANAS DEL REY, Ald. S. de Esp., en Galicia, provincia y obispado de Lugo, jurisd. de Nodar. Es una de las que componen la parroquia de San Mamed de Nodar. (*Véase*).

CABANEIRO, Felig. E. de España, en Galicia, provincia y obisp. de Mondoñedo, jurisd. de Costas del Monte. J. O., 32 vec., 60 hab., 1 parroquia aneja de San Pedro de Candia. (*V. Goas*, *San Pedro*). Contrib. 223 rs. 4 mrs.

CABANELA, Ald. Ecl. de España, en Galicia, prov. y obispado de Lugo, jurisd. de Monte-Cubeiro. Es una de las que componen la parroquia de S. Ciprian de Monte-Cubeiro. (*Véase*).

CABANELA, Ald. S. de España, en Galicia, provincia de Lugo, jurisdicción de Navia de Suarna. Es una de las que componen la parroquia de Cabanelas. (*Véase*).

CABANELA, Ald. de Esp., provincia de Asturias, concejo de Pesoz. (*V. este art.*); 6 vecinos, 27 habitantes.

CABANELAS, Felig. S. de España, en Galicia, provincia de Lugo, jurisdicción de Navia de Suarna. J. O., 1 parroquia que se compone de las ald. Figueira, Freijeiro, Cavejo, Ferreiruas, Busto y Cabanela. Su población, situación y productos se hallarán en el artículo Puebla de Navia. (*Véase*). Contr. 528 rs. 23 mrs.

CABANELAS, Felig. S. de España, en Galicia, provincia de Santiago, jurisd. de Borrajeyros. J. O., 7 vecinos, 33 hab.; aneja de la de San Cristoval de Borrajeyros, y de igual situación y productos. Dist. 8 leg. de la capital, 8 de Lugo, y 9 de Orense. Contr. 200 rs.

CABANELAS, Ald. S. de España, en Galicia, provincia de Lugo, jurisdicción de Taboada. Es una de las que componen la parroquia de Vilamei. (*Véase*).

CABANELAS, Ald. Ecl. de España, en Galicia, prov. y arzobispado de Santiago, jurisd. de Codesceda, arcep. de Tabeyros. Esta aldea compone parte de la feligresía de Liripio. (*Véase*).

CABANELLAS, L. R. de Esp., prov. de Cataluña, corregimiento de Figueras, obisp. de Gerona. A. O., 13 vec., 57 hab., 1 parr. Sit. en terreno llano. Confina por el E. con Navate, por el S. con Espinabesa, y por O. con Crespia. Produce trigo, legumbres, vino y aceite. Dist. 30 horas de Barcelona, y $3\frac{1}{2}$ de Figueras. Contribuye 3,191 rs. 16 mrs.

CABANES, V. R. de España, provincia de Valencia, partido de Peñíscola, obisp. de Tortosa. A. O., 397 vecinos, 1,124 hab., 1 parroquia, 1 hospital muy pobre. Situada cerca del río Seco, á distancia de 4 leguas de Castellon de la Plana, á la falda de una pequeña altura, delante del llano llamado comunmente de Cabanes, en el cual hay un gran arco de piedra por debajo del cual pasa un camino; es sin duda monumento de algun triunfo del tiempo de los romanos. Lo demas del término es montuoso, y produce trigo, vino, algarroba, aceite y ganados. Estan agregados á su término los despoblados de Miravete y Albalat, desde el año de 1575, y así llega hasta el mar, y en él está el estanque de los Anades con su islote, que los gentiles dedicaron á la Diosa Minerva. Tiene por armas un castillo con 3 torres. Dista 2 horas de Villafamés, 15 leguas de la capital, 6 S. O. de la cabeza de partido y 2 del mar. Contr. 32,585 rs.

CABANES, L. S. de España, provincia de Cataluña, corregimiento y obispado de Gerona. A. O., 137 vec., 529 habitantes, 1 parroquia, 1 hospital, 1 oratorio dedicado á San Sebastian. Sit. entre los ríos Llobregat y la Muga, cercado parte de tapia y parte de trozos de muralla, que denotan alguna antigüedad. El terreno es llano y no de los mas fértiles; pero produce trigo, cebada, legumbres, aceite y mucho vino. Confina con los lugares de Masanet de Cabrens, Llansá y Vilabertrán. Dist. 7 leg. N. de Gerona.

CABANES, Aldea Ab. de España, en Galicia, provincia, obispado y jurisdicción de Lugo. Esta aldea compone parte de la parroquia de Santa María Magdalena de Monte de Meda (véase).

CABANIELLAS, L. de España, prov. de Asturias, concejo de Tineo; 9 vecinos, 39 hab., parr. de Tuña (véase art.).

CABANILLAS, V. Ord. de Esp., prov. de Navarra, merindad de Tudela, obisp. de Tarazona. A. O., 73 vecinos, 234 hab.,

1 parroquia, 1 ermita. Sit. en una altura. á la margen izq. del río Ebro, inmediata á la presa de la acquia de Tauste que riega su huerta. Todo su territorio es de $\frac{1}{2}$ leg. en cuadro, y confina por N. con la ciudad de Tudela, por E. con las Bardenas reales, y por S. con Fustinana. La industria de los naturales podía utilizar una espaciosa llanura que hay á la parte del E., recogiendo las aguas que descienden por los barrancos de las Bardenas reales, y restablecer por este medio la agricultura y plantio de viñas que tuvo en el siglo XIV. Produce bastante trigo y cebada, algunas legum.; lino y cáñamo. El nombre de esta villa quieren algunos que se derive de las muchas cabañas que hay en sus términos para el ganado lanar y de yeguas cerriles mantenidas en los copiosos pastos de que abunda.

CABANILLAS, V. R. de España, en Castilla la Nueva, provincia y partido de Guadalajara, arzobispado de Toledo. A. O. 154 vecinos, 676 habitantes, 1 parr. Situada en terreno llano y anchuroso, cerca del río Henares, á 2 leguas N. de la ciudad de Guadalajara, 6 de Alcalá y 12 de Madrid. Su terr. es muy abundante en trigo, cebada, y se coge algun vino.

CABANILLAS, V. S. de España, prov. de Soria, obispado de Sigüenza. Exenta. A. O., 14 vecinos, 70 habitantes, 1 parr. (V. *Alentisque*) con quien confina por N.; por N. O. con Morón, por O. con Taroda, por S. con la Puebla, y por E. con tierra de Monteagudo. Dista 8 leguas de la capital. Contr. 613 rs. 31 mrs.

CABANILLAS, L. S. de España, prov. de Leon, partido de Ponnerrada, jurisd. de Bembibre. A. P., 38 vec., 147 hab., 1 parr., 1 pósito. Para su situacion y productos (V. *Bierzo*, *el*). Está al pie de la sierra de Gistredo, cerca del nacimiento del río de Noceda; confina con término de Quintana de Fuseros, Herrerías de Marciel, San Justo de Cabanillas y Río. Dista 4 leguas de la cab. de partido. Contribuye 1,557 rs. 15 mrs. Derechos enagenados 220 rs. 3 mrs.

CABANILLAS, L. R. de España, prov. y partido de Leon, hermandad de Bernesga de arriba. A. P., 26 vec., 117 hab., 1 parr., Sit. á la margen izquierda del río Bernesga, en la carretera que conduce desde Leon al puerto de Pajares; confina con la Seca, Cuadros y Villalburra. Produce granos, legumbres, lino, cáñamo, pastos y ganado.

Dist. 2 leg. de la cap. Contr. 402 rs. 21 mrs.

CABANILLAS, Barrio de España, prov., obispado y partido de Segovia, Sexmo de San Lorenzo. Es uno de los que componen el pueblo de Torrecaballeros (*Véase*).

CABANILLAS, Cot. Red. S. de Esp., prov. y part. de Toledo.

CABANILLAS DEL CAMPO Y DESPOBLADO DE BENALAUQUE Y MORYANIZ, V. R. de España, provincia y part. de Guadalajara. A. O., 94 vecinos, 400 hab., 1 parr. que es de las mejores, ó acaso la mejor de la provincia, 1 pósito. La mitad de la población esta situada en una altura que domina la campiña baja, y la otra mitad en una ladera que ocupa parte del llano ó valle por donde pasa un arroyo, que si bien no tiene agua la mayor parte del año, no por eso deja de causar algunas tercianas en el otoño. Produce granos de toda clase, aceite, vino y melones. Conf. con los pueblos de Marchamalo, Quér, Alovera, Usanos y Valluena, todos á distancia de 1 legua, menos el último que dista $\frac{1}{2}$, y todos ellos ticacn la misma clase de productos. En este término esta incluso el que era antes de un lugar llamado Benalauque, donde se registran todavia los escombros de un convento de Dominicos, que despues se trasladó á Guadalajara, donde tomó el hábito el señor don fray Bartolomé Carraza, arzobispo de Toledo. La estension de su término es de 5,313 fanegas de tierra. Dist. 1 leg. O. de la capital. Contr. 12,110 rs. 2 mrs.

CABANILLAS DE LA SIERRA, V. R. de España, provincia y part. de Madrid, arz. de Toledo. A. O., 32 vec., 145 hab., 1 parr., 31 casas, 3 posadas, casa de postas con 8 caballos y parada de diligencia, 1 pósito. Sit. en la carretera que conduce desde Madrid á Francia, entre las villas de Venturada y la Cabrera, en terreno pedregoso y muy árido. Escasea de aguas, y tiene una mediana labor y granjeria de ganado lanar. Dist. 9 leguas de la capital y $\frac{1}{2}$ hora de camino militar de Venturada. Contr. 3,683 rs. 17 mrs.

CABANZON, L. R. de España, prov., obisp. y part. de Santander, valle de Valle San Vicente. Reg. P., 48 vecinos, 211 hab., 1 parr. que tiene por aneja la mitad de la población de Casa María. Su sit. y prod. se hallarán en el art. Cades (*Véase*). Dist. 29 leguas de Burgos. Contr. con el valle.

CABAÑA, Felig. R. de Esp., en Galicia, prov. y obisp. de Lugo, jurisd. de Ulloa. Reg. P., 14 vecinos, 49 hab., 1 parr. Dist. 6 leg. S. O. de Lugo. Contr. 342 rs. 31 mrs.

CABAÑA, Cot. S. de España, prov. de Asturias, conc. de Tudela, parroquia de Mamaneda (*V. este art.*).

CABAÑA (LA), L. de España, prov. de Asturias, conc. de Oviedo; 2 vecinos, 9 hab., parroquia de San Cloyo y Santa Marina (*V. este art.*).

CABAÑA DE SILVA, Caserío de Esp., provincia de Valladolid, part. de Olmedo, obispado de Avila. A. P., 2 vec., 8 hab., 1 oratorio. Produce granos y vino.

CABAÑAL, Ald. de España, prov. de Asturias, conc. de Cangas de Tineo, arcip. de Sierra, de la parr. de Porley (*V. este art.*).

CABAÑALES, Arroyo de España, prov. y partido de Zamora.

CABAÑA QUINTA, L. de Esp., prov. de Asturias, concejo de Aller, obispado de Oviedo, arcedianato de Gordon; 44 vecinos, 192 hab. Es anejo de la parroquia de Vega (*V. este art.*). En este lugar se celebra un mercado todos los sábados de la semana. Contr. 883 rs. 28 mrs.

CABAÑAS, V. R. de Esp., en Galicia, prov. de Betanzos, jurisd. de Caabeiro. J. O., 143 vecinos, 584 hab. con Erines, 1 parr. Sit. á la márg. derecha del r. Hume, junto á su desembocadura en la riá de Betanzos; lindando con las parr. de Irines, Caamoico y Puente de Hume, en cuyo artículo se hallarán sus productos.

CABAÑAS (LAS), V. S. de Esp., prov. y obisp. de Palencia, partido de Carrion. A. M. y O., 51 vecinos, 203 hab., 1 parr., 1 pósito. Tiene buena situacion; confina con el real canal de Campos y con los pueblos de Santillana, Osorno, Avia, Requena y Lantadilla. Produce una mediana cosecha de granos. Sus hab. se dedican á la agricultura. Dist. 4 leguas de la cabeza de partido. Contr. 4,190 rs. 13 mrs.

CABAÑAS, L. S. de España, provincia de Aragón, partido de Borja, arzobispado de Zaragoza. A. O., 68 vecinos, 276 hab., 1 parr., 1 pósito. Sit. en las inmediaciones de Borja, cerca del r. Ebro. Produce granos, judias, lino, cáñamo, barrilla, vino y aceite. Dist. 7 leg. de Borja. Contr. 4,027 rs. 8 mrs.

CABAÑAS, L. R. de España, provincia y partido de Avila, Sexmo de Santiago. A. P., 20 vecinos, 72 hab., 1 parr. aneja

de Riofrio. Sit. en una altura de 1,000 varas de elevacion, a $2\frac{1}{2}$ leg. de Avila. Produce centeno y algunas otras legumbres, patatas, leña y ganados. La extension de su término es de 146 fanegas; 40 de tierras cultivadas y 106 de incultas; de las cultivadas 120 de tercera clase destinadas a centeno; fertilidad general 6 por 1; tierras incultivables 40; que se siembran cada año 40; que descansan dos años 40; empleadas en granos 120; en pastos naturales 26; tierras concejiles 146. Es pueblo escaso de agua. Contr. 434 rs. 3 maravedises.

CABAÑAS, L. R. de España, prov. y obispado de Zamora, partido de Sayoga. A. P., 123 vecinos, 404 hab., 1 parroquia, 1 pósito. Situado en la falda oriental de una colina, en cuya extremidad N. está la iglesia, rodeado de montes de encina y de pino; goza de vistas alegres y de despejado cielo. Rodean su térm. varios despoblados, como son Villagarcía, Villardiega, Sexmil, Llamas y el Hóspital. Produce granos, vino, hortaliza, bellota, piña y pastos con que crían sus habitantes algun ganado lanar, vacuno, cabrio y de cerda. Ind., fabrica de teja y ladrillo y la venta de tabla que sierran algunos de sus vecinos. Dist. 3 leg. de la capital, 2 de Corrales y 1 de Penausende. Contr. 1,462 rs. 16 mrs.

CABAÑAS, L. S. de España, provincia y partido de Leon, jurisd. de Valencia de D. Juan, vicaria de San Millan, obispado de Oviedo. A. O., 15 vecinos, 61 habitantes, 1 parroquia, mal caserío. Sit. a $\frac{1}{2}$ leg. de Valencia de D. Juan. Baña su término, el rio Esta que atraviesa por medio del pueblo, llegando a veces a impedir la comunicacion de su vecindario. Sus productos agricolas estan calculados en 66,000 rs., y son trigo, cebada, titos y lino; igualmente produce yerba y algunos chopos. Dist. $5\frac{1}{2}$ leguas de la capital. Contr. 910 rs. 13 mrs. Derec. eng. 238 rs. 30 mrs.

CABAÑAS, L. S. de España, provincia de Zamora, partido de Alcañices, vicaria de Alba y Aliste, arz. de Santiago. A. P., 16 vec., 58 hab., 1 parr. aneja de Sarracin, 1 pósito. Sit. al S. de la sierra de la Culebra. Su campo abunda de buenas aguas, y ademas de los prod. generales del partido, da patatas y miel basta. Dist. 10 leguas de la capital, 3 de la cabeza de partido y $\frac{1}{2}$ de Sarracin. Contribuye con la cuadrilla de su partido.

CABAÑAS, L. de España, provincia de Asturias, concejo de Tineo; 11 vecinos, 45 hab., parroquia de San Felix de Mirallo (*V. este articulo*).

CABAÑAS, L. R. de España, provincia, partido y obispado de Segovia, Sexmo de Cabezas. A. P., 18 vecinos, 82 hab., 1 parr. Sit. entre los arroyos Encinillas y Polendos, a igual distancia de ambos; confina con términos de Agejas, la Mata, Encinillas y Pedrazuela. Produce granos, pastos, ganados y leña. Dist. $2\frac{1}{2}$ leg. de la capital. Contr. 1,800 rs. 16 mrs.

CABAÑAS (DE LAS), Felig. S. de España, en Galicia, provincia y obispado de Orense, jurisd. de su nombre. J. O., 46 vecinos, 187 hab., 1 parr. Produce centeno, poco maiz y castañas. Contr. 1,403 rs. 12 mrs.

CABAÑAS (LAS), L. R. de España, prov. de Cataluña, corregimiento de Villafranca, obispado de Barcelona. A. O., 18 vecinos, 86 habitantes, 1 parr. Sit. en terreno llano; confina por el E. con la Granada, por el S. con Villafranca, por el O. con Pachs, y por el N. con San Martí Sarroca. Produce trigo, legumbres y vino. Dist. $10\frac{1}{2}$ horas de Barcelona y $\frac{3}{4}$ de Villafranca. Contr. 2,201 rs. 19 mrs.

CABAÑAS (LAS), Barrio de España, provincia de Asturias, concejo de Gijón, de la parroquia de Jove (*V. este art.*).

CABAÑAS, Desp. de Esp., en Navarra, merindad de Sangüesa. La situacion del antiguo lugar fue en las inmediaciones de la villa de Lumbier, a la cual se trasladaron muchos de sus vecinos, y con este motivo se escusaban de pagar la pecha de las heredades que retenian en él, al monasterio de monjas Benitas de San Cristobal, a quien pertenece el senorio; y habiéndose quedado ante los jueces nombrados por el rey don Teobaldo II para remediar los daños causados por sus antecesores, declararon que pagasen la pecha acostumbrada, como resulta de la sentencia que dieron en Pamplona, micreoles primero antes de la Natividad del año de 1254, que publicó Moret, *Congreso Apologético*.

CABAÑAS, Santuario de Esp, prov. de Aragon, corregimiento y arzobispado de Zaragoza; es rural de la Almunia de doña Godina. Dist. 8 leguas de la capital.

CABAÑAS, Barrio de España, provincia de Burgos, part. y jurisdiccion de Juarros (*V. Santa Cruz de Juarros*).

CABAÑAS y SU ESTADO, V. S. de Esp., provincia de Estremadura, part. de Trujillo, obisp. de Plasencia. A. O., 24 vec., 97 hab., y comprendidos los pueblos de Navezuela, Rotura, Retamosa, Robledo-Illano y Solana, asciende á 334 vecinos y 1,260 habitantes, 6 parr., 1 pósito. Sit. á la falda de un peñasco, en cuya cima hay un castillo y su subida es muy áspera. Produce trigo, cent., cebada, aceite y algunas legumbres, 2 dehesas de pastos y arbolado, comunes con Retamosa; y todos los demas pueblos son de iguales ó semejantes productos. Dista 29 leguas de la capital y 6 de la cabeza de part. Contr. 7,639 rs. 20 mrs.

CABAÑAS DE ESGUEVA, V. S. de Esp., provincia y arzobispado de Burgos, partido de Aranda de Duero, valle de Esgueva. A. O., 48 vec., 214 habitantes, 1 parr., 1 erm. intramuros y otra fuera. Sit. á orilla del rio de su nombre que la baña por el S.; fertiliza su vega y las de otros muchos pueblos de este valle. Se encuentran en él muchos silos que indican haber sido construidos, ya por los romanos, ya por los árabes. Clima templado, pues está defendido por los vientos N. por una cordillera bastante elevada. Su vega está en parte destinada al producto de granos que asciende á cerca de 5,000 fanegas anuales sin contar las legumbres, y el resto á huertos de frutas, verduras y cañamos, patatas y nabizas. El monte produce enebros, gayubas, tomillos y pastos para mucho ganado lanar; se cria mucha caza y da esquisita miel. El terreno es excelente para viñas, pero todavía no se ha dedicado á plantarlas sino un solo labrador, á pesar de que las bodegas subterráneas que se encuentran en las inmediaciones indican que se hacia aquí gran cosecha de este fruto. En el inmediato cerrillo llamado de los Moros hubo un grande edificio, del cual solo se conservan algunas cuevas y sepulcro, que han dado origen á muchas fabulas y supersticiones vulgares. Confina por N. con término de Cilleruelo de abajo, por S. con el Sotillo y Gumiel del Mercado, por E. con Santibañez, y por O. con Piniellos. Dista 11 leguas de la capital, 13 de Valladolid, 4 de Lerma y 5 de Aranda. Contr. 1,745 rs. 29 mrs. Derechos enag. 279 rs. 10 mrs.

CABAÑAS DE TERA, L. S. de Esp., provincia de Valladolid, part. de Benavente.

A. P., 16 vec., 65 hab., 1 parr., 1 pósito. Situado en un hermoso valle cercado de peñas. Confina con término de Calzada de Tera, Calzadilla y San Juanico el Nuevo. Produce granos, pastos y ganados. Contr. 583 rs. 14 mrs. Derec. enag. 260 rs.

CABAÑAS DE YEPES, V. S. de Esp., provincia y arzobispado de Toledo, part. de Ocaña. A. O., 334 vecinos, 1,318 hab., 1 parr., 1 hospital. Situada al principio de la Mancha, en la mesa que llaman de Ocaña, á 1 legua de esta villa, otra de Yepes, 3 del real sitio de Aranjuez, y 10 de Madrid. Produce trigo, cebada, tranquillón, avena, aceite y vino. Extramuros de esta villa hay una ermita dedicada á Nuestra Señora que llaman del Socorro, donde concurren muchas gentes de los pueblos circunvecinos, el día 29 de setiembre, que es cuando se celebra la fiesta á esta Señora. Habia en este pueblo un cerrillo de espuma de mar mas fina que la que hay en Ballecas; pero durante la guerra de la independencia le demolieron los franceses y se le llevaron á trozos; consta de magnesia, silice, alumina y algo de hierro y manganeso oxidado. Contr. 7,898 rs. 23 mrs. Derechos enag. 2,182 rs. 22 mrs.

CABAÑAS DE LA DORNILLA, L. S. de España, provincia de Leon; partido de Ponferrada, jurisd. de Cubillos. A. P., 29 vecinos, 138 habitantes, 1 parr. Situado cerca del rio Sil. Confina con Cubillos, Cubillos, Cabañas raras y Cuetos. Produce granos, legumbres, pastos y ganados. Dist. 4 leguas de la cabeza de partido. Contr. 911 rs. 18 mrs. Derec. enag. 119 rs. 26 mrs.

CABAÑAS DE LA SAGRA (ALIAS MIRALCAZAR), V. S. de España, prov., partido y arzobispado de Toledo. A. O., 99 vecinos, 368 habitantes, 1 parr. Situada en la Sagra de Toledo, á 3 leguas de esta ciudad, 3 de Illescas y 9 de Madrid, en el camino real que va desde esta corte á la dicha ciudad de Toledo, á $\frac{2}{3}$ de hora de camino militar de Villaluenga y $1\frac{1}{2}$ de Olias (*V. Illescas*). Produce mucho trigo en los años lluviosos, cebada y algunas lentejas, con muchos árboles. Contr. 4,974 rs. 4 mrs. Derec. enag. 2,611 rs. 35 mrs.

CABAÑAS RARAS, V. S. de España, provincia de Leon, partido de Ponferrada, obisp. de Astorga, Xenta. A. O., 64 vec., 300 habitantes, 1 parr. aneja de Cuetos, 1 pósito. Se compone de 13 aldeas situadas

todas en la estension de $\frac{1}{2}$ de legua, y por el barrio que está al S. pasa el camino real de Galicia. Escasea de aguas, particularmente en verano. Produce trigo, cebada, centeno, vino y legumbres. Ind. algunos telares de lienzo y paño del país. Dista $1\frac{1}{2}$ leguas N. de la cabeza de partido, 1 de Cacabelos, $2\frac{1}{2}$ de Villafranca y 3 de Bemibre. Contr. 3,050 rs. Derec. enagenados 284 rs. 9 mrs.

CABAÑEROS, V. R. de España, prov. de Leon, Exento. A. O., 12 vec., 51 hab., 1 parr., 1 pósito. Sit. á 9 leguas de Leon. Confina con Villamorico, Conforecos de Laguna, y Villamor de Negrillos. Produce granos, lino, cañamo, pastos y ganados. Contr. 346 rs. 2 mrs.

CABAÑEROS, Desp. ord. de España, provincia y obispado de Zamora, partido de Toro. A. M. Situado al E. de Morales y apartado de él como $\frac{1}{2}$ leg. en el camino que conduce á Madrid, donde se advierten las ruinas de esta poblacion. El suelo de su campo es de calidad muy buena, y de 22,491 varas de circuito, que comprende los de San Roman, Villaester y Pedrosa. Produce únicamente granos. Dist. $1\frac{1}{2}$ leg. de la cabeza de partido.

CABAÑES, L. R. de España, provincia de Burjós, corregimiento de Villareayo, merindad de Losa, Junta de Oteo. Reg. P., 2 vecinos, 9 hab., 1 parr. Sit. al pie de una cordillera de sierras que le domina por la parte del N.; confina con términos de San Llorente, Lastras, Quincoces de Suso y Villaluenga. Produce granos, legumbres, pastos y ganados. Dist. $15\frac{1}{2}$ leg. de la cap. Contribuye con la junta.

CABAÑES, Cot. Red. S. de Esp., prov. de Santander, partido de Liebana; valle de Cillorigo. Reg. P., 17 vecinos, 72 hab., 1 parr. Para su situacion y productos (*V. Liebana, con quien contribuye*). Tiene al O. las Peñas de Europa; confina con los pueblos de Peña de Ajero, Collado de Pelea y Biñon de arriba. Dista $24\frac{1}{2}$ leg. de Burjós.

CABAÑIN, Braña de España, prov. de Asturias, concejo de Valdés; 10 vecinos, 43 hab., parr. de Barcia (*Véase*).

CABAÑIZAS, L. de España, provincia de Asturias, conc. de Taramundi; 2 vec., 9 hab., parroquia de San Martin de Taramundi (*Véase*).

CABARCENO, L. R. de Esp., prov.,

obisp. y part. de Santander, valle de Penagos. Proc. P., 34 vecinos, 149 habitantes, 1 parr. Sit. en el centro del valle, á igual distancia de los rios Pamanes, Pisucña y Movardo. Conf. con términos de Penagos-Mayor, Sobarzo, Calleja y Labadilla. Sus productos son los indicados en el artículo general de la provincia. Dist. $26\frac{1}{2}$ leguas de Burjós y 2 de Santander. Contribuye con el valle.

CABARCO, Ald. de Esp., en Galicia, provincia y obisp. de Lugo, jurisdiccion de Coto nuevo. Es una de las que componen la parr. de San Estevan de Anllo (*Véase*).

CABARCOS, L. S. de España, prov. de Leon, part. de Penferrada, cabeza de la merind. de Aguiar, abadía de Villafranca de Bierzo. A. P., 69 vecinos, 297 hab., 1 parr. Sit. en montaña, á $3\frac{1}{2}$ leg. de dicho Villafranca. Produce castaña, centeno, legumbres, alguna fruta y cria de ganados. Dist. 7 leguas de la cabeza de partido. Contribuye con la merindad.

CABARCOS (SAN JULIAN), Felig. Ecl. de España, en Galicia, prov. y obisp. de Mondoñedo, jurisdiccion de su nombre. J. O., 302 vec., 2,000 hab., 1 parr. Contr. 3,102 rs. 20 mrs.

CABARCOS (SAN JUSTO), Felig. Ecl. de España, en Galicia, provincia y obisp. de Mondoñedo, jurisdiccion de Cabarcos. J. O., 63 vecinos, 336 hab., 1 parroquia. Hay en su término minas de plomo. Contr. 2,923 rs. 11 mrs.

CABASES, L. Ecl. de España, prov. de Cataluña, subdelegacion de Montblanch, obisp. de Tortosa. A. O., 70 vec., 312 hab., 1 parr. Sit. en terreno montaboso; confina por el E. con Ulldemolins, por O. con la Figuera y por el N. con la Bisbal. Produce trigo, legumbres, vino y aceite. Dista 34 horas de Barcelona y 12 de Montblanch. Contr. 8,853 rs. 12 mrs.

CABAZA, Desp. de España, provincia de Asturias, conc. de Taramundi; 5 vec., 22 hab., parroquia de San Martin de Taramundi (*Véase*).

CABAZARES, Cot. Red. S. de España, en Galicia, provincia y obispado de Lugo, jurisdiccion de Somoza de Villouzan, y uno de los que componen la parroquia de San Estevan de Villouzan (*Véase*).

CABAZARES, Ald. S. de España, en Galicia, prov. y obispado de Lugo, jurisd. de Goyan. Es una de las que componen la

parroquia de San Miguel de Goyau (*Véase*).

CABEJO, Ald. S. de Esp. en Galicia, prov. de Lugo, jurisd. de Navia de Suarna. Es una de las que componen la parroquia de Cabanelas (*Véase*).

CABERTA (SAN FIX DE), Felig. S. de España, en Galicia, provincia de Santiago, jurisdicción de Corcubion. J. O., 25 vec., 106 hab., 1 parr. Sit. á la margen derecha del río Castro que desagua en el mar cerca de Neceña; confina con las feligresías de Couceiro, Bardullas y Chain. Sus productos son los indicados en el art. Santa Leocadia de Frijie. Contr. 470 rs.

CABESTANY, L. Ord. de Esp., prov. de Cataluña, corregim. de Cervera, obisp. de Vich. A. O., 5 vecinos, 21 hab., 1 parr. Situado en terreno llano á la orilla de un estanque. Produce trigo y legumbres. Dist. 21 horas de Barcelona y $2\frac{1}{2}$ de Cervera. Contr. 1,307 rs. 28 mrs.

CABEX (LA), L. de España, valle de Guenes, Encartaciones de Vizcaya, obisp. de Santander; 1 parr. (*V. Guenes, valle*).

CABÉYRAS (SAN SEBASTIAN DE), Felig. S. de España, en Galicia, prov. y obisp. de Tuy, jurisd. de Arbo. J. O., 50 vec., 181 habitantes, 1 parroquia (*V. Crezente*). Contr. 4,419 rs. 18 mrs.

CABEYRO (SAN JUAN DE), Felig. E. de España, en Galicia, prov. y obisp. de Tuy, jurisd. de Redondela nueva. J. O., 51 vec., 92 hab., 1 parr. aneja de Trasmaño. Contr. 1,150 rs. 5 mrs.

CABEZA MORENA, Granj. S. de Esp., prov. de la Mancha, partido de Alcaráz, término de la villa de Bonillo (*V. este art.*).

CABEZA DE VACA, V. Ord. de Esp., prov. de Estremadura, part. de Llerena, priorato de San Marcos de Leon. A. O., 300 vec., 938 hab., 1 parroquia y mediano caserío, 1 pósito. Sit. en el camino militar que desde Frejenal pasa á Monasterio por el Bodonal y Segura de Leon, de donde dista $2\frac{1}{2}$ horas. En el tránsito no se encuentra ni río ni arroyo, ni otra cosa notable (*V. Fuentes de Leon*). Hay en su término minas de oro y plata. Dist. 18 leg. de la capital, 1 de Segura de Leon, 28 de Cáceres y 70 de Madrid. Contr. 6,501 rs. 4 mrs.

CABEZA DE BEJAR (LA), L. S. de Esp., prov. de Salamanca, part. de Bejar, cuartero del Campo, obispado de Plasencia. A. P., 120 vecinos, 500 hab., 1 parroquia.

Sit. á la falda de un cerro, cuya cumbre forma una fuerte roca; cielo alegre, clima muy sano y á su frente un hermoso ejido. Tiene un pequeño monte de encina, pero suficiente al pueblo. En la parte S. de la subida de dicho cerro se encuentran multitud de piedrecitas transparentes, muchas de ellas en forma cilíndrica, y otras mayores con un vistoso embutido de guijarro y cristal de roca, en cuya clase puede contarse esta producción natural. Sus tierras de pan llevar son de inferior calidad, y surtirán para una tercera parte del consumo. Se cultiva algun lino y patatas; pero es grande la escasez de aguas de riego, no obstante de pasar el río Tormes á 1 legua del pueblo de S. E. á N., por lo cual se carece de legumbres y arboledas. El único ramo de industria que tiene este pueblo es el de trageriería, para el que se cuentan 120 mulas de carga, y en el mismo se ejercitan los pueblos de Fuentes de Bejar, Valdelacasa, Ledrada y Nava de Bejar. Dist. 13 leguas N. E. de Plasencia, 3 por el mismo rumbo de Bejar, 9 S. de Salamanca, 2 N. O. de Puente Congosto, y $3\frac{1}{2}$ por el mismo rumbo del Barco de Avila. Contr. 2,202 rs. 27 mrs. Derechos enag. 627 rs. 6 mrs.

CABEZA DE BUEY, V. Ord. de Esp., prov. de Estremadura, part. de Villanueva de la Serena, priorato de San Marcos de Leon. A. O., 1,305 vecinos, 5,365 habitantes, 1 parr., y otra de Nuestra Señora de Belén, á 1 leg., 1 conv. de monjas, 1 hosp., 1 pósito. Sit. á la falda S. y al fin de la sierra de su nombre, entre la cual, y la cordillera del Torco, forman el puerto de la Venta por donde pasa el camino de Belalcázar. Es pais abundante de trigo, aceite, vino y otros frutos, y en sus dehesas se mantienen sobre 80,000 cabezas de ganado lanar fino. Ind., 1 fabrica de paños, granjerías de cabras, cerdos, vacas y yeguas, como que sus pastos pasan por ser los mas finos de la provincia. En esta villa tiene una encomienda el serenísimo señor infante don Carlos. Es patria de don Juan Benítez Montero, Deán de Granada, autor de unos *Tratados Militares que contienen la Jurisdicción Eclesiástica de los visitadores generales de ejército de mar y tierra*. Dist. 24 leguas de la capital, 8 de la cabeza de partido, 10 de Medellín, 6 de Campanario, en cuyo intermedio se pasa la rievra de Gualerza y el Ramil; 21 de

Cáceres y 44 de Madrid. Es patria de D. Manuel José de Quintana, uno de los discípulos mas queridos de Melendez Valdés, y uno de los poetas liricos de este siglo; le debemos tambien la tragedia del Pelayo. Contr. 80,887 rs. 22 mrs.

CABEZA DE CAMPO, L. S. de Esp., provincia de León, partido de Ponferrada, merindad de Aguiar, abadía de Villafranca del Bierzo. A. P., 67 vecinos, 284 habitantes, 1 parr. Sit. en una rivera, á la márgen del rio Selmo, á 3 leg. O. de dicho Villafranca. Conf. con términos de Melezná, Arnadelo y Almaso. Produce castaña, centeno, vino, legumbres y alguna fruta. Dista 7 leg. de la cab. de part. Contr. con la merindad.

CABEZA DE DIEGO GOMEZ (LA), L. R. de España, prov., part. y obisp. de Salamanca, cuarto de Baños. A. P., 28 vec., 117 hab., 1 parr. Sit. á 9 leg. de la capital, en los confines de este cuarto con los de la Roda de Garci-Bey, lindando con términos de Alcornocal y la Moral de Castro. Produce granos, legumbres, pastos y ganados. Contr. 780 rs. 30 mrs.

CABEZA DE FRAMONTANOS (LA), L. S. de España, provincia, part. y obisp. de Salamanca, Roda de Villarino. A. P., 120 vec., 608 hab., 1 parr. Perteneció al condado de Ledesma; véase este art. y el de Villarino, del cual está á 1 legua S. Sus productos son granos y ganados, y sus habitantes en lo general son de muy cortas facultades. Dist. 13 leg. de la cap. Contr. 3,471 rs. 33 mrs. Derec. enag. 1,827 rs. 28 mrs.

CABEZA DE MONTACHIQUE, Cerro de Portugal (V. el artículo Sierras).

CABEZA DEL CABALLO (LA), L. S. de España, provincia, partido y obispado de Salamanca Roda de Mieza. A. P., 46 vec., 231 hab., 1 parr. Perteneció al condado de Ledesma (V. este art.). Sit. á orilla de un riachuelo que nace en Sardon de los Alamos, y lleva sus aguas al Duero. Conf. con término de las Uzes, Valde-Salobroso, Robledino de Santo Domingo y Cerezal de Peñahoreada. Prod. granos, legumbres, pastos y ganados. Dista 14 leg. de la cap. Contr. 1,502 rs. 17 mrs. Derec. enag. 224 rs. 13 mrs.

CABEZA DEL GRIEGO, Cerro de España, en la provincia de la Mancha, á 2 leguas N. O. del lugar de Hito, 2 S. E. de Uclés, 2 E. del Horcajo, y $\frac{3}{4}$ S. de Sahelices. Es inaccesible por todos lados menos por la parte del N., en donde es-

tuvo situada la antigua ciudad de Segobriga, primera de la Celtiberia, de la cual aun se encuentran vestigios, y se han sacado varias lápidas con inscripciones romanas, y otros fragmentos que demuestran haber sido una hermosa y fuerte poblacion. Entre otras ruinas de edificios romanos, se ha encontrado el epitafio del director de las representaciones teatrales, *Magister Lavarum*. En la cima del cerro á la parte de O., hay una ermita que antes estuvo dedicada á San Bartolomé, y despues á Ntra. Sra. de los Remedios, cuya capilla mayor es parte de una de las antiguas torres que servian de defensa á la ciudad. En su falda O., esta á corta distancia el molino de Sola-Cabeza, el cual hace mover un cauce sacado del rio Jiguela que corre de E. á O., al que se une un poco mas abajo del molino el riachuelo Yuncar que corre de la parte de N. Al S. O. de este cerro está el de los Santos, y entre los dos componen la dehesa de Villalba que es propia de la mesa maestral de la orden de Santiago.

CABEZA MESADA, V. Ord. de Esp., prov. de Toledo, part. de Ocaña, priorato de Uclés. A. O., 200 vec., 857 habitantes, de los cuales viven 72 en cuevas abiertas en un cerro que hace parte del pueblo, 1 parroquia, 1 hospital, 1 ermita, 1 pósito. Conf. con Corral de Almaguer, el Orejón, Santa Cruz de la Zarza y Villanueva de Alcardete; baña su término el rio Riazares, de cuyas aguas no sacan partido los hab. Produce esparragos y setas; 20,000 fanegas de trigo anuales, 8,000 de cebada, 800 de cominos, poco anís, 200 quintales de salicor y vino para el consumo del pueb. En la ermita que sirve de Campo santo, hay un enterramiento de piedra marmol, perteneciente á las familias Garnicas y Albornóces, que debe ser muy antiguo pues están sus inscripciones en caracteres góticos. Dista 13 leguas de la capital, 13 de Madrid, 5 de la cabeza de partido y 51 de Granada. Contr. 8,766 rs. 19 mrs.

CABEZA-VELLOSA, L. R. de España, provincia, partido y obisp. de Salamanca, cuarto de Valdevilloria. A. P., 32 vecinos, 141 habitantes, 1 parroquia. Tiene pastos y produce granos de todas especies. Dista $3\frac{1}{2}$ leguas de la capital. Contr. 628 rs. 33 mrs.

CABEZA-VELLOSA, L. R. de España, provincia de Extremadura, part. y obisp. de Plasencia. A. P., 169 vecinos, 694 hab.,

1 parroquia, 1 pósito. Sit. en la Trasierra, á la derecha y á $\frac{1}{2}$ legua del camino que va desde Plasencia á Baños. Es un terr. muy pedregoso y áspero, y todos sus habitantes se mantienen con el producto del ganado cabrio, que abunda allí mucho. Dista 31 leg. de la capital, 3 de la cabeza de partido.

CABEZADA, Barrio de España, prov. de Asturias; conc. de Langreo, parroquia de Blimea (*V. este art.*).

CABEZADAS, Ald. S. de España, prov. de Guadalupe, part. y obisp. de Sigüenza, tierra de Jadraque. A. P., 17 vec.; 75 hab.; 1 parroquia aneja de la de Semillas.

CABEZAL VIEJO, Desp. R. de España, provincia de Salamanca, partido de Ciudad Rodrigo, campo de Robledo. Sit. á 1 legua de la cabeza de partido, á la margen izq. del río Agueda; conf. con Pastores, Valdespino de arriba y Villa-porrilla. Produce granos, legumbres, pastos y ganados.

CABEZARADOS, V. Ord. de España, prov. de la Mancha, partido de Ciudad Real, arz. de Toledo. A. O., 69 vecinos, 317 habitantes en 56 casas de morada, entre ellas, 8 de mediana capacidad, 1 parroquia, 2 posadas, también medianas, 1 pósito. Sit. en el campo de Calatrava, á 6 leguas de Ciudad Real, en la calzada que desde este punto va á Badajoz, á $4\frac{1}{2}$ horas de camino militar del Corral de Calatrava, y $1\frac{1}{2}$ de Abenojar (*Véase*). Produce trigo, cebada, cent., garbanzos y titos, maíz, aceite, vino, lino y canamo. Dista 33 leguas de Madrid y 43 de Granada. Contr. 1,970 rs. 25 mrs.

CABEZAS (LAS), L. de Esp., prov. de Asturias, obisp. de Oviedo, parroquia de Quinzanas de Arriba. (*V. este art.*).

CABEZAS DE ALAMBRE, L. R. de Esp.; provincia, obisp. y part. de Avila, Sexmo del Arenal. A. P., 26 vec.; 135 hab.; 4 parr.; 1 pósito. La estension de su término es de 2,567 fanegas; de las cuales 1,810 de tierras cultivadas y 540 de incultas; de las cultivadas, 760 de segunda clase destinadas á trigo y cebada; 750 de tercera á centeno y garrobas; fertilidad general, 3 por 1; tierras incultas cultivables de tercera clase 540; que se siembran cada año 905; que descansan un año 905; empleadas en granos 1,810; en viñas 300; en pastos naturales 107; en monte alto 110; tierras concejiles 60; baldíos 60; tierras cultivadas por sus propietarios 20; por arrendadores 1,490; de mayorazgo cultivadas 300; incultas 40; de

capellanías cultivadas 70; de comunidades religiosas cultivadas 20. Es pueblo escaso de agua. Sit. á 7 leguas de la capital. Conf. con términos de Constanzana, Santa Ana, Pedro Rodriguez y San Vicente de Arévalo. Produce granos, vino y pastos. Contribuye 2,016 rs. 25 mrs.

CABEZAS DE BONILLA, L. Ecl. de España, provincia, obispado y partido de Avila, estado de Bonilla. A. P., 36 vecinos, 143 habitantes, 1 parroquia filial de Bonilla. La estension de su término es de 1,900 fanegas; de las cuales 489 de tierras cultivadas y 515 de incultas; de las cultivadas 13 de primera suerte destinadas á lino y hortal.; 26 de segunda á trigo; 446 de tercera á cent.; fertilidad general, 5 por 1; tierras incultivables 911; que se siembran cada año 171; que descansan 2 años 328; empleadas en granos 458; en legumbres 14; en hortal. y frutas 4; en nabos y patatas 6; en primeras materias 7; en pastos naturales 86; en monte alto 458; en id. bajo 27; tierras concej. 1,900; regadías 120; cultivadas por sus propietarios 55; por arrendadores 220; de capellan. cultivadas 30; incultas 6. Es pueblo escaso de agua. Sit. á 9 leguas de la capital, á orill. del arroyo Merderos. Confina con términos del dicho Bonilla, Pajarejos y Vadillo de la Sierra. Produce granos, legumbres, frutas y pastos. Contr. 565 rs. 3 mrs.

CABEZAS DE SAN JUAN (LAS) (UGIA), V. R. de Esp., provincia de Cádiz, arz. de Sevilla, partido de San Lucar de Barrameda. A. O., 918 vecinos, 2,700 habitantes, 1 parr.; 2 ermitas; 1 convento de frailes, 1 antiguo castillo, 1 estanco, 1 pósito. Sit. en una altura que domina una campiña fertilísima. Prod. trigo, cebada, habas, garb., toda clase de semillas y aceite. Su terreno es de los mas fértiles de Andalucía, y le riega el salado de su nombre. Dist. 8 leguas S. E. de Sevilla, 14 de Cadiz y 4 S. de Utrera. Contrib. 77,465 rs. 14 mrs. Derec. enag. 25,399 rs. 4 mrs.

CABEZAS DEL POZO, L. R. de Esp., prov.; obispado y partido de Avila, Sexmo de Aldeas. A. P., 93 vecinos, 346 hab., 1 parr.; mediano caserío, 1 pósito. La estension de su término es de 3,174 fanegas; 2,924 de tierras cultivadas, 200 de incultas; de las cultivadas 120 de primera suerte destinadas á cebada; 1,023 de segunda á trigo; 1,611 de tercera á centeno, garrobas y avena; fertilidad general, 3 por 1; tierras inculti-

vables 200; que se siembran cada año 1,285; que descansan un año 1,285; empleadas en granos 2,570; en viñas 100; en pastos naturales 50; tierras cultivadas por sus propietarios 206; por arrendadores 2,968; de mayorazgo cultivadas 1,068, incultas 150; de capellanías cultivadas 540, incultas 40; de comunidades religiosas cultivadas 260, incultas 10. Es pueblo escaso de agua. Sit. en la carretera que conduce desde Arévalo á Alba de Tormes. Riegan su término 2 arroyos, y á legua y $\frac{1}{2}$ está el río Zapardiel. Produce granos, vino y pastos. Dist. 9 leg. de la capital, y desde Arévalo hay 6 horas y $\frac{1}{2}$, en cuyo interm. se encuentran Aldeaseca, Villanueva del Aceral y Fuentes de año. Hasta Peñaranda de Bracamonte hay 7 horas pasando por Cisla, Flores de Avila y Cantaracillo. Contr. 7,995 rs. 8 mrs.

CABEZAS DEL VILLAR, L. R. de Esp., prov., obisp. y part. de Avila, Sexmo de San Pedro. A. P., 138 vecinos, 576 habit., 1 parroquia, 1 pósito. La estension de su término es de 400 fanegas de tierras cultivadas; 50 de primera suerte destinadas á centeno; 120 de segunda á garrobas, 230 de tercera á garrobas; fertilidad general $4\frac{1}{2}$ por 1; tierras que se siembran cada año 130; que descansan 2 años 130; empleadas en granos 400; en pastos naturales 50; tierras concejiles 400; 1 baldío; tierras de mayorazgo cultivadas 50; de capellanías cultivadas 1. Es pueblo escaso de agua. Produce granos y pastos. (*V. Badillo de la Sierra*). Dist. 7 leguas de la capital. Contr. 10,369 rs. 13 mrs.

CABEZAS-RUBIAS (RUBRAS), L. S. de España, prov. y arzobispado de Sevilla, part. de Niebla. A. P., 268 vec., 1,112 hab., 1 parr., 1 pósito. Sit. en la carretera que conduce de Sevilla á Lisboa, entre el cerro y Santa Birbara, cerca del riachuelo Malagon y del Malaguinilla. Produce granos, aceite, vino, pastos y ganados. Dist. 19 leguas de la capital. Contr. 4,441 rs. 10 mrs. Derec. enag. 2,088 rs. 26 mrs.

CABEZAS-RUBIAS, Ald. Ord. de Esp., provincia de la Mancha, partido y vicaría de Ciudad-Real. A. P., dependiente de Puerto-lano, 1 parr. aneja de Mestanza de quien dista 2 leguas. Tiene 220 vec., 750 hab. Su situacion, productos é industria son de la misma clase que los de Mestanza. (*Véase*).

CABEZO DE VIDE, V. de Portugal, provincia de Alentejo, comarca de Aviz,

obisp. de Elvas; 239 vecinos, 1,086 hab., 1 parr., casa de Misericordia, 2 hospitales, y uno de ellos sirve de albergueria, 3 hermandades, 1 J. de fora y vereadores. Tiene fuero y voto en Cortes con asiento en el banco 3.º. Sit. á 6 leguas E. de la villa de Aviz, y á S. O. de la ciudad de Portalegre, en la falda N. de un elevado cabezo, de donde tomó el nombre, siendo mas fuerte por la naturaleza del terreno que por el arte de sus muros y cast. Tiene por armas 1 cast. y una vid que le rodea. Su término produce mucho trigo, vino y aceite; tiene algunos montados y colmenas, y pasan por 2 arroyos que tienen los nombres de Vide y Videgao, y en sus orillas hay muchas huertas de frutales y legumbres.

CABEZO DE LA JARA, Ald. R. de Esp., provincia de Murcia, part. de Lorca. A. P., 87 vecinos, 341 hab., 1 parroquia.

CABEZON, V. R. de España, provincia, obispado y partido de Valladolid. A. O., 137 vecinos, 584 hab., 1 parr., 1 pósito. Sit. á orilla del río Pisuerga. Confina con los pueblos de Fuensaldaña y el convento de monjes Bernardos de Palazuelos que es cab. de la orden cisterciense de Castica, al cual sirve de comunicacion con esta villa un buca puente que hay sobre dicho río. En sus inmediaciones se dió una accion bastante reñida entre franceses y españoles el mes de mayo de 1808. Produce trigo, ceb., vino y frutas. Dist. 2 leguas de la capital. Contr. 15,075 rs. 21 mrs.

CABEZON, V. S. de España, prov. de Soria, partido de Logroño, obispado de Calahorra. A. O., 38 vec., 146 habitantes, 1 parr. Sit. en terreno escabroso, lleno de monte y maleza; conf. con San Julian del Conde, y con los pueblos de Gallinero, Laguna y Rabaneras de Cameros. Produce anualmente sobre 90 fanegas de trigo, 400 de centeno, 300 de cebada, 150 de avena y algun ganado. Dist. 6 leg. de la capital. Contr. 1,795 rs. 15 mrs.

CABEZON, Parr. de España, prov. de Asturias, concejo de Pajares, obispado de Oviedo; 62 vec., 277 hab., 1 parr. Consta de los lugares de Romaya (la) y Novido, cuyos vecindarios se verán en sus artículos. Contr. 984 rs. 4 mrs. Derec. enag. 204 rs. 23 mrs.

CABEZON, Cot. Red. S. de Esp., prov. de Santander, part. de Liebana, valle de Valdeprado. Reg. P., 43 vecinos, 188 hab.,

1 parr. Para su situación y productos (*V. Liébana, con quien contribuye*). Está á la márgen izquierda del rio Caudal que desagua en el Deva; confina con término de Cabariezo, Aceñaiba y Casilla. Dist. 23 leg. de Burgos. Contribuye con Liébana.

CABEZON DE VALDERABUEY, V. S. de España, prov. y obispado de Leon, Exenta. A. O., 36 vec., 162 hab., 1 parr., 1 pósito. El nombre de esta villa es de orig. arábigo. Sit. á la márgen izquierda del rio de su nombre; confina con término de Oteruelo de Campos, Fontihuelo, Villahamete y Villalba de la Loma. Produce granos, legumbres, lino, pastos y ganados. Dist. 10 $\frac{1}{2}$ leg. de la cap. Contr. 2,600 rs. 33 mrs.

CABEZON DE LA SAL, Valle R. de España, prov., obisp. y part. de Santander, compuesto de ocho pueblos; cada uno con Reg. P. sujeto al A. O. que hay para todo el valle. Sus vecindarios se hallarán en sus respectivos artículos (*V. la descripción general de la provincia*). La capital es la villa del mismo título, y además están los lugares de Bustablado, Casar de Periedo, Cos, Ibió, Mazcuerras y los concejos de Hontoria y Bermejo y Santibañez y Carrejo. Todo él es de terreno llano, con buenos montes de pasto; abunda de aguas claras y esquisitas, y los productos de todos sus pueblos son maíz, alubias, cría de ganado vacuno, y salinas á fuego. Contr. 25,086 rs. 2 mrs.

CABEZON DE LA SAL, V. R. de Esp., provincia, obisp. y part. de Santander, cab., del valle de su nombre. Reg. P. y A. O., 223 vec., 1,136 hab., 1 parroquia. (*V. el art. del Valle*). Dist. 24 leguas de Burgos. Contr. con el Valle.

CABEZON DE LA SIERRA, V. S. de España, provincia de Burgos, partido de Aranda, obispado de Osma. A. O., 73 vec., 312 habitantes, 1 parr. Muy cerca de esta villa, á la parte del E., hay una fuente de agua mineral de hierro. Sit. á 1 leg. S. O. de Rabanera del Pinar con quien confina por S.; por O. con Pinilla de los Berruecos, por N. con Moncalvillo, y por E. con Montes de Pinares. Produce granos y ganado. Ind. carretería. Dist. 10 $\frac{1}{2}$ leguas de la cap. Contr. 2,717 rs. 3 mrs. Derec. enag. 326 rs. 1 mr.

CABEZUELA, V. S. de España, prov. de Estremadura, partido y obispado de Plasencia. A. O., 479 vecinos, 1,487 hab., 1 parr., 1 pósito. Situada en el camino de

Plasencia al puerto de Tornavacas, en la caída del N. de las sierras de Peñanegra, en terreno quebrado, de escelentes y abundantes aguas, y á la márgen S. del rio Gertes, sobre el que tiene un puente de sillería (*V. Navaconcejo y Tomo*). Está circundada la villa de huertos de sembradio, plantío de castañares y monte de sierras. Pertenecen á los lugares del valle de Plasencia. Dist. 36 leguas de la capital, 5 E. de la cab. de part. y $\frac{1}{2}$ de Navaconcejo.

CABEZUELA (LA), V. R. de España, provincia y obispado de Segovia, Exenta de la jurisd. de partido. A. O., 140 vec., 566 habitantes, 1 parr. Situada á 7 leguas N. N. E. de la capital y 4 $\frac{1}{2}$ del camino real de Boceguillas, 3 O. de Sepúlveda, $\frac{1}{2}$ de legua S. de Cantalejo, y 2 N. N. E. de Turégano, en una llanura regular, aunque algo mas baja que sus alrededores. Sus pocas aguas vierten hacia el O. S. O. Produce annualmente de 5 á 6,000 fanegas de trigo, la mitad de centeno, muy poca cebada y algun garbanzo, el cañamo necesario para su consumo, 1,500 reses lanaras, un corto número de yeguas y un monte de encina y pino. Industria, cría y comercio de algunos muleros, yeguares y asnares. Contr. 5,803 rs. 12 mrs.

CABEZUELA (LA), L. S. de España, provincia, partido y obisp. de Salamanca, cuarto de Arriba, jurisd. de Salvatierra de Tormes. A. P., 50 vecinos, 217 hab., 1 parr., 1 pósito. Dist. 8 leguas de la capital. Contr. 2,455 rs. 10 mrs.

CABEZUELA, Granja S. de España, provincia de la Mancha, part. de Alcaraz, término de la villa de Aina.

CABEZUELAS, Desp. S. de España, provincia de Toledo, partido de Ocaña. A. M. Se cree que hay en su término alguna mina de oro.

CABEZUELOS (LOS), Desp. R. de Esp., provincia y partido de Soria, Exenta.

CABIA, V. R. de Esp., prov., part. y arz. de Burgos. A. O., 100 vec., 437 hab., 1 parr., un palacio antiguo ruinoso. Situada á orillas del Arlanzon que la baña por O. y N., y por el E. el rio Cabia, que algunos llaman Ausin, que nace de la copiosa fuente de Hontoria. Confina por O. con Estepar, del otro lado del Arlanzon, por N. con Villarreal de Buniel, y por S. con Quintanilla de Somuno; todos en el radio de legua. Es notable ya en este pueblo la

diferencia de temple respectó de Burgos; y no lo es menos el daño que causan los cauces de los rios mal dirigidos, perdiéndose en Castilla por esta causa vegas muy frugíferas. En esta se coge vino, lino, muchos granos y legumbres. Hay una abundante cantera de buena piedra para edificios. Dist. $2\frac{1}{2}$ leguas de la capital. Contr. 3,320 rs. 12 mrs. Derechos enag. 1,236 rs. 11 mrs.

CABIA, R. de España, prov. y part. de Burgos, llamado por otro nombre Ausin, que nace de la copiosa fuente de Hontoria (*V. Cabia, villa*).

CABIDA, Ald. S. de España, provincia de Guadalajara, tierra de Buytrago, jurisd. de Colmenar de la Sierra, arzobispado de Toledo; 30 vecinos, 105 habitantes, 1 parr., Sit. á 10 leguas de la capital, con esposicion al S., en terreno llano, pero con calles y casas muy malas. Sus productos son absolutamente los mismos que los de Colmenar (*V. este art.*).

CABIEDES, L. R. de Esp., provincia, obisp. y part. de Santander, valle de Valdalgia. Reg. P., 43 vecinos, 196 habitantes, 1 parr. Sit. al pie del monte de la Corona Grande, cerca del rio Escudo. Confina con términos de Ballines y Bustabo. Produce granos, legumbres, pastos y ganados. Dist. 31 leguas de Burgos. Contr. con el valle.

CABIELLA (LA), L. de Esp., prov. de Asturias, concejo de Ponga; 12 vecinos, 46 hab., parroquia de Casielles (*V. este art.*).

CABIELLES, L. de España, provincia de Asturias, concejo de Llanes, obisp. de Oviedo; 30 vecinos, 128 hab., 1 parr. Contribuye 287 rs. 31 mrs.

CABILLON, L. de España, provincia de Asturias, concejo de Franco; 10 vecinos, 47 habitantes, parroquia de Santa Maria del Monte (*Véase*).

CABIZUELA, L. R. de Esp., provincia y partido de Avila, Sexmo de San Juan. A. P., 20 vecinos, 91 hab., 1 parr., 1 pósito. Sit. á 5 leguas de la capital, á orilla del rio Arevallillo; conf. con términos de Villanueva de Gomez, Galindez y Albornóz. Produce trigo, cebada, centeno y pastos. La estension de su término es de 2,600 fanegas; 1,800 de tierras cultivadas, 800 de incultas; de las cultivadas 300 de segunda suerte destinadas á trigo y cebada; 1,500 de tercera á centeno; fertilidad general $2\frac{1}{2}$ por 1; tierras que se siembran cada año

900; que descansan un año 900; empleadas en granos 1,800; en pastos naturales 100; en monte alto 92; en tierras conejeles 8; cultivadas por arrendadores 1,800; de mayorazgos cultivadas 1,140; de capellanias cultivadas 220; de comunidades religiosas cultivadas 340. Contr. 1,422 rs. 2 mrs.

CABO, L. R. de España, provincia de Cataluña, subdelegacion y obisp. de Seo de Urgel, corregim. de Puigcerdá. A. O., 15 vecinos, 63 hab., 1 parr. Sit. en terreno áspero y montañoso; confina por el E. con Vilar, por O. con Senjas, y por el N. con Taus. Produce trigo. Dist. 35 hor. de Barcelona y $2\frac{1}{2}$ de Seo de Urgel. Contribuye 1,762 rs. 8 mrs.

CABO, Ald. S. de España, en Galicia, provincia de Lugo, jurisdiccion de Buron, obisp. de Oviedo. Es una de las que componen la parroquia de Buron (*Véase*).

CABO, Ald. R., Ab. y S. de España, en Galicia, prov. y obisp. de Lugo, jurisd. de Brollon. Es una de las que componen la parroquia de Pinel (*Véase*).

CABO, Ald. R., Ab. y S. de España, en Galicia, provincia de Lugo, jurisdiccion de Brollon, y una de las que componen la parroquia de Chávaga (*Véase*).

CABO DASTRABAS (EL), L. de Esp., provincia de Asturias, concejo de Franco; 6 vec., 27 hab., parr. de Miudes (*Véase*).

CABO DE ALDEA, Ald. S. de Esp., en Galicia, provincia y obispado de Lugo, jurisdiccion de Moreda. Es una de las que componen la parroquia de San Andrés de Riveras de Miño (*Véase*).

CABO DE ARCOS, Ald. de Esp., en Galicia, provincia de Lugo, jurisdiccion de Peibas. Es una de las que componen la parroquia de Arcos (*Véase*).

CABO DE GATA, Promontorio de España, en la provincia de Granada, cerca de la ciudad de Almería, que es el mas meridional de la Península, como se echa de ver á la simple inspeccion de cualquier carta geográfica. Tiene 8 leguas de circuito y 5 de travesía, compuesto de una enorme masa de roca, sin un átomo de peña ó piedra de cal. La roca es de una naturaleza muy singular, y cual no se ha visto en ninguna otra parte de España. Tiene un peñasco de más de 200 pies de alto, dista 50 pasos del mar, todo cristalizado en piedras gruesas como el muslo, de 4 y 6 hojas encajadas unas en otras, de color ceniciento, y

de 8 hasta 14 pulgadas de alto. Los dos extremos de las quillas de aquellas piedras son chatos, el grano es grueso y reciben muy buen pulimento. La montaña del Bujo es donde está la boca de una caverna en que dice se hallan piedras preciosas, particularmente Amatistas; entráse en ella en barco por su boca, que tendrá unos 20 pies de alto y de 15 á 16 de ancho, pero no se encuentran sino piedras rodadas gruesas como dos puños, que las olas han redondeado á fuerza de batir las unas con las otras; porque el mar, cuando está alterado, entra furioso en la caverna. Estas piedras provienen de los pedazos que el mar rompe de la peña de la misma cueva. A la parte de afuera hay una mancha blanca llamada Vela Blanca, muy conocida de los marineros, porque les sirve de señal para juzgar de su situación. Es casi redonda y de unos quince pies de diámetro, formada por un peñasco blando y no calizo, de cuya materia hay otros por allí cerca á la orilla del mar. Junto á la torre de las Guardas se halla una veta de jaspe con fondo blanco y venas rojas. Mas allá, hácia la torre de Neste, una peña baja, sobre la cual hay una capa de cornalina blanca que, casi la cubre; y no lejos de la torre de S. Josef, se encuentra una arena negra, de que se hace comercio para polvos de cartas, y cerca de allí estan las peñas de donde sale; pues no es otra cosa esta arena que la destrucción de dichas peñas, causada por el tiempo y por la fuerza de las olas cuando el mar está alterado. A pocos pasos de allí hay otra arena mas menuda y menos angular que podria servir para hacer relojes de arena, y de tan rara configuracion, que no se sabe haya otra semejante en toda España. No obstante, para el dicho fin se ha traído hasta ahora de Alemania, pudiendo escusarse en lo sucesivo. En el centro del Promontorio hay cuatro cerros poco separados que se llaman el Sacristan, los Dos Frailes, el Capitan y la Montaña Blanca. En lo exterior de estos parages no se halla materia alguna preciosa; pero hay sospechas vehementes de que debajo de tierra la haya, porque lo indican los jaspes sanguinos floridos, ágatas y cornalinas. Lo que se encuentra es la Iolita, que consta de alumina, silice, magnesia, protacito de hierro, muy poca cal é igual cantidad de óxido de manganesa; y se debe reflexionar que los cartagineses, los roma-

nos, los godos, los moros y los mismos naturales del país no serian ciegos ni tan descuidados que no se aprovecharasen de todo lo precioso que veian sobre la tierra que pisaban, y aun de lo que sin demasiada fatiga podian sacar de debajo de ella; por lo cual se debía cavar con buena direccion en aquel sitio. Cabo de Gata se llama propiamente el parage en que se ha dicho que está la Vela Blanca. El otro lado del Promontorio, pasados los referidos 4 cerros, se llama Puerto de la Plata, donde los moros solian esconderse para cautivar á los cristianos. Cerca de este puerto está el monte de las Guardas, que es un peñasco en veta estendido hasta el mar, donde se encuentran muchas amatistas, las cuales se hallan con mas abundancia en una veta de cuarzo de difícil acceso, porque está en un precipicio á 20 pies de altura. Y aqui debemos advertir que todo cristal de roca, sea blanco ó de otro color, tiene figuradas sus seis caras, siendo mas grueso por lo bajo que por lo alto; pero las verdaderas amatistas tienen la figura idéntica de una pirámide truncada. El extremo de este monte está lleno de pedernal, de que hay muchos pedazos redondeados por las olas que los revuelven y friegan unos con otros. Desde la torre de Rodalquilar empiezan los cerros á ser chatos en sus cimas, y mas allá ya no hay cosa particular que ver en Cabo de Gata. Entre los cerros de este Promontorio hay varias llanuras y valles que abundan de variedad de plantas; pero la mas comun es el lentisco, y un *lichen tinctorius*, que los naturales reogen y venden como el que viene de Canarias, y preparado con la orina humana podrida, sirve para los tintes, surtiendo el mismo efecto que la orchilla ordinaria blanca que se raspa de las peñas. Tiene abundancia de sosa, barrilla y muchas tierras medicinales, como bolo, arménico y otras. Se dice que por la abundancia de piedras ágatas que allí se hallaban, le viene el nombre corrompido de Agata en Gata.

CABO DE LEYTAS (*ετ*), *L.* de Esp., prov. de Asturias, conc. de Taramundi; 3 vec., 14 habitantes, parr. de San Julian de Ouria (*Véase*).

CABO DE PORCIN, *L.* de España, provincia de Asturias, concejo de Castro-pól, 12 vecinos, 51 habitantes, parroquia de San Estevan de Pianton (*Véase*).

CABO DE PORZUN (*ni*), L. de España, prov. de Asturias; concejo de Castropol, 13 vecinos, 59 habitantes, parroquia de San Estevan de Pianton (*Véase*).

CABO DE VILA, Aldea de España, en Galicia, provincia de Lugo; jurisdicción de Torés. Es una de las que componen la parr. de Angueyra (*Véase*).

CABO DE VILA, Ald. Ab. de España, en Galicia, provincia, obisp. y jurisdicción de Lugo. Es una de las que componen la parroquia de Cuiña (*Véase*).

CABO DE VILA, Ald. S. de España, en Galicia, provincia de Lugo, jurisdicción de Puerto Marín (San Pedro), y una de las que componen la parroquia de San Martín de Castro (*Véase*).

CABO DE VILLA, L. de Esp., prov. de Asturias, concejo de Castropol; 14 vec., 61 habitantes, parroquia de San Andrés de Serantes (*Véase*).

CABO DE LA ARENA, Ald. S. de Esp., en Galicia, prov. y arz. de Santiago, jurisd. de Vimianzo. J. O., 1 vecino, 5 habitantes pertenecientes a la parroquia de Laxe y Serantes (*Véase*).

CABO LA FUENTE, L. S. de España, provincia de Aragón, part. de Calatayud, obispado de Sigüenza. A. P., 70 vecinos, 299 habitantes, 1 parroquia aneja de la de Sisamon, 1 pósito. Sit. en la punta de un collado de penas calizas; terreno seco y de poco producto de granos, algún vino de mala calidad, mucho monte, ganados y caza mayor. Confina con Cetina, Jaraba, Sisamon y Alconchel. Dista 4 leguas de Ateca, 21 de la cap. y 7 de la cabeza de partido. Contr. 2,908 rs., 18 mrs.

CABO RECELLE (SAN JULIAN DE), Felig. y Cot. Red. S. de Esp., en Galicia, prov. y obisp. de Lugo, jurisdicción de su nombre. J. O., 25 vecinos, 130 habitantes, 1 parroquia que se compone de las aldeas Iglesia, Lamas del Río, Donego y Cabanas. Su situación y productos son los mismos que los de Recelle (San Pedro) (*Véase*). Contr. 676 rs. 27 mrs.

CABO-REGO, Ald. S. de España, en Galicia, prov. y obisp. de Lugo, jurisd. de Otero de Rey. Es una de las que componen la parroquia de Puente de Rabade (*Véase*).

CABO TRAFALGAR, En la costa de España, entre Cadix y Gibraltar, célebre por el sangriento combate naval que el día 21 de octubre de 1805 se dió entre la escua-

dra inglesa y la combinada de España y Francia, en el cual murieron el almirante inglés Nelson y el general español Gravina, aunque este último vivió todavía algunos días. Por mas funesto que haya sido el resultado de este combate, no se puede negar que en él se cubrió de gloria la marina española, y adquirió derechos á que se desee con ansia su restablecimiento y mejoras.

CABO VILAÑO (SAN ROMAN DE), Feligresía R. de España, en Galicia, prov. de la Coruña, jurisd. de Bergantinos, arz. de Santiago. J. O., 97 vecinos, 400 hab., 1 parr. Situada en terreno algo montañoso, en la inmediación de la tierra de Barcala. Confina con las felig. de Páramo, Lañas, Troitosende, San Roman. Produce 2 partes de maiz, 1 de trigo, y la décima parte centeno y cubaña, tojo y yerba. Contribuye 1,502 rs. 9 mrs.

CABORANA, Ald. de España, prov. de Asturias, concejo de Aller, parroquia de Moreda (*V. este art.*).

CABORCOS (LOS), L. de Esp., prov. de Asturias, conc. de Franco; 5 vecinos, 21 habitantes, parroquia de Miudes (*Véase*).

CABORNAS (LAS), L. de Esp., prov. de Asturias, concejo de Franco; 8 vecinos, 43 hab., parroquia de Miudes (*Véase*).

CABORNE, L. de España, provincia de Asturias, conc. de Navia; 10 vec., 43 hab., parroquia de Anleo (*Véase*).

CABORNIO, L. de Esp., provincia de Asturias, conc. de Oviedo; 3 vec., 13 hab., parr. de Santiago de Monjoya (*V. este art.*).

CABORNO, L. de España, provincia de Asturias, concejo de Salas; 4 vec., 17 hab., parroquia de Mallecinu (*Véase*).

CABORREDONDO, V. R. de España, prov. y arz. de Burgos, part. y merindad de Bureba, cuadrilla de Pradano. A. O., 16 vecinos, 57 hab., 1 parr. Sit. á la falda E. de una pequeña colina, y tiene en frente una roca cubierta de brezos que iguala á la Brújula de Monasterio, y es uno de los puntos mas elevados de España. Desde esta roca se divisan tierras de Rioja, Navarra y fronteras de Francia. Al N. hay unas llanuras de 2 leguas de longitud y sin árbol alguno. Abunda el puebl. de buenas aguas, y sus productos son los generales de la agricultura. Confina con los pueblos de Galvarros, Ahedo y San Pedro de la Hoz. Dist. 5 leguas de la capital. Contr. 140 rs. 5 mrs.

CABOS, Ald. Rl., Ab. y S. de España, en Galicia, prov. y obisp. de Lugo, jurisd. de Brollon, y una de las que componen la parroquia de Liñares (*Véase*).

CABOY (SAN MARTIN DE), L. Ab. de España, en Galicia, prov., obisp. y jurisd. de Lugo. Merino, 16 vec., 96 hab., 1 parr. que se compone de la aldea de Estariz. Contribuye 371 rs. 22 mrs.

CABOZAS, Ald. E. de Esp., en Galicia, provincia y obisp. de Lugo, jurisdicción de Monte Cubeiro. Es una de las que componen la parroquia de San Ciprian de Monte Cubeiro (*Véase*).

CABRA (ÆCABRUM), voz derivada de la palabra griega *Aigagos*, que significa *Cabra silvestre*. V. S. de España, prov. y obispado de Córdoba, partido de Lucena. A. M. de primera clase y 2 ordinarios. ycaria foránea, 3,171 vecinos; 11,890 hab., 1 parroquia servida por 5 curas que alternan por semanas los varios cargos de su ministerio, 2 beneficiados, 4 conventos de frailes, 2 de monjas, 1 hosp. de San Juan de Dios para hombres, y otro llamado de la Escuela de Cristo, para mugeres e incluso, 1 colegio en donde se enseña gramática, filosofía, teología, matemáticas puras y dibujo; caja de correos, administracion subalterna de rentas y de loterías. Fue silla episcopal en tiempo de los romanos, godos y árabes. Sit. parte en dos colinas, y la mayor en un llano que se estiende al N. de una de ellas, y al E. de la otra. Los 2 barrios que hay en las colinas tienen calles estrechas, mezquitas y muchas ruinas. Al pic de la que está al O. se halla la plaza, que es grande y alegre, pero de figura irregular; despues sigue todo llano con unas calles largas, anchas y derechas, casas muy buenas con fachadas magníficas y agua corriente por todas ellas. Esta llanura comprende la mayor parte de la poblacion, y hácia el N. de ella hay un barrio llamado el Albajein, que desdice mucho de lo demas; hay muchas fuentes públicas y particulares, y casi todas las salidas del pueblo son poseos muy amenos; las huertas llegan por la parte de E. hasta las casas. Su término tiene de largo 3 leg. de E. á O. y $2\frac{1}{2}$ de N. á S. Confina por el E. con término de Carcabuey y parte del de Rute, por S. con una pequeña parte de este último y con el de Lucena; por O. con el de Montarque y Montilla, y por N. con el de Espejo, el de Castro del Rio, el de

Baena, el de dona Méncia y el de Zuheros. El término está ocupado con muchos olivares, que en 1786 ascendian á 12,000 aranzadas, habiéndose plantado muchos desde entonces hasta el dia, con viñas que en aquel tiempo eran 7,500 aranzadas, y desde entonces se han arrancado algunas y plantado otras. Hay 36½ huertas que ocupan 560 fanegas de tierra, con las que abastecen el pueblo de frutas y verduras, y á casi todos los de la comarca, especialmente á Lucena y á la capital. A la parte del E. hay muchas sierras pedrizas y tierras endebles; pero en lo demas del término hay muchos olivares y viñas de superior calidad; estas últimas se cultivan con mucho esmero, y se hacen vinos que compiten con los de Montilla, especialmente los del Pago de Riofrio, que confina con el término de esta C. Tambien tiene tierras de labor, así de cortijos como de ruedo, que producen mucho menos de los granos que consume el pueblo, al paso que hay mucha exportacion de aceite, vino, vinagre y aguardiente. Produce el término, trigo, cebada, escaña, habas, arvejones, yeros, guijas, garbanzos, algun mijo, mucha aceituna, uva, fruta, lino, hortaliza y nueces. Hay piedras calizas, especialmente mármoles de varias clases, piedra de yeso en mucha abundancia, y arcilla para ladrillos y alfarería. Industria, fabrica de jabon blando, de tejas y ladrillos, de lienzo ordinarios de lino y estopa; 30 vigas de molino para beneficio de la aceituna; muchos lagares en el pueblo y en el campo; muchos alambiques para destilar aguardiente; picapedreros y marmolistas, carreteros, corsarios para transportar vigas de molino y piedras para los de aceite y trigo, y 8 molinos harineros. Hay un nacimiento de agua abundantísimo que les da movimiento y riega casi todas las huertas del término; lo atraviesa todo desde su origen, que es cerca de $\frac{1}{2}$ de legua del pueblo al E., pasa por junto á Monturque y Aguilar y desagua en el Geail por entre el puente de Don Gonzalo y Écija. Tambien hay 2 baños junto al pueblo, á los que las gentes atribuyen grandes virtudes, pero no se ha hecho todavía análisis de sus aguas. En la division de las provincias de España, hecha en tiempo de los romanos por Josuf el Therrif Amir, se cuenta este pueblo con el nombre que hoy tiene, entre las principales ciudades de Andalucía. En el año 763 salió el alcaide

de Cabra con los de Écija y Carmona, y la caballería de sus ciudades, a reunirse con el rey Abderraman para ir contra el alcaide de Sidonia, el de Jaen y otros que robaban la tierra hasta llegar á las puertas de Sevilla, que ocuparon por sorpresa. El Wali de esta ciudad, que habia salido de ella por la entrada de los rebeldes, luego que llegó á sus gentes fue á buscarlos, y habiéndolo sabido ellos, hubieron precipitadamente después de haber robado los depósitos de armas y la casa del rey. Encontró estas gentes Abdelmelic-ben-Omarben Mernan, y peleó con ellos, los destruyó y persiguió hasta Sidonia, donde se encerraron; dejó puesto sitio á esta ciudad y partió con gente escogida á Sevilla á saludar al rey y escusar su descuido. Luego, en el campo de batalla pareció muerto el alcaide de Sidonia, y cortada su cabeza mandó el rey ponerla en una pica y que el alcaide de Carmona la llevase con su gente al cerco de Sidonia; después salió Abdelmelic de órden del rey, con los alcaides de Écija y de Cabra con su gente, y fueron sobre Sidonia, la que abandonaron los rebeldes abriéndose paso en dos partes opuestas por medio del ejército sitiador, para acogerse á la Serrania de Ronda; algunos lograron romper, pero otros cayeron en manos de los sitiadores, y á la hora del alba salieron los habitantes de Sidonia á manifestar su obediencia inalterable al rey Abderraman. Rescató á Cabra del dominio de los árabes el rey San Fernando el año de 1240, y la mandó poblar de cristianos; después se la dió á la Orden de Calatrava, y en el año de 1331, habiendo cercado Muley Mahamed, rey de Granada, á Castro del Rio, y no pudiendo tomarlo, fue con toda su hueste al castillo de Cabra, cuyo alcaide Pero Diaz de Aguayo, freyre de aquella órden, le habia enviado á decir que se lo entregaria; los habitantes de Cabra nada sabian de esto, y luego que llegó el rey mandó batir el pueblo y entró en él; Pero Diaz le entregó el castillo y se fue con los moros. El rey mandó derribarle, sin dejar en pie mas que media torre; y tambien mandó derribar grandes portillos que habia en la cerca del pueblo, y tomó todos los cristianos que allí halló, varones y hembras, y los envió cautivos á Granada. Después el rey don Enrique IV la dió á don Diego Fernandez de Córdoba, señor del estado de Baena con título de conde,

y ha estado incorporada en dicho estado hasta el dia. Hay en esta villa un monumento que dice relacion con sus obispos. Es una piedra cuadrada y escrita con caracteres góticos por todas cuatro caras, la cual se halló en su término en el sitio llamado el Campillo, á 1 legua de esta villa y otra de Lútena. Se trasladó á Cabra el año 1550, donde esta sirviendo de pila de agua bendita en la iglesia de San Juan. La han leído nuestros escritores cada uno de su manera. Loaysa y el Maestro Flores la entienden asi: *Consecrata est Basilica hæc Sanctæ Mariæ, 11 kalendas junias, era DCLXXXVIII. Dedicavit hæc ædem D. M. S. Bacanda Episcopus. Fundavit eam Altissimus per Eulabian et Paulum Monachum.* Esta era corresponde al año de 650, y este obispo firmó en el de 653 el concilio 8.º de Toledo como obispo egarense. Después de la conquista de España por los árabes hallamos á Reculfo, obispo de Egabro el año de 862, y siguió con prelados propios hasta la entrada de los almohades. Hay en el término de esta villa de Cabra un crater de un volcan apagado, en el sitio que llaman los hoyones, con todas las señas que dan de ellos los naturalistas, y una cueva llamada de Jarcas, que se cree ser boca de mina. Hay tambien varias dehesas para apacentar y criar ganado vacuno y caballar, y buenos montes de encinas y quejigos. Se distinguen entre sus hijos los santos mártires Rodrigo, Argemiro, Wite-sindo y su obispo Arcesindo; Fr. Salvador Ascami, de la orden de Santo Domingo, hombre muy sabio, un sobrino suyo de su mismo nombre y reputacion y don Dionisio Arenal Galiano, que nació el año de 1762; fue caballero de la órden de Alcántara y brigadier de Marina, en cuya carrera se distinguió mucho por sus grandes conocimientos astronómicos y por sus viajes, sin embargo de que murió á la temprana edad de 44 años el de 1805, mandando el navio Bahama en el combate de Trafalgar, en que antes de empezar la accion mandó á su oficial de bandera que la clavase, para no arriarla mientras él viviese. Herido en el combate, no quiso dejar el mando, hasta que una bala de cañon que le tocó en la cabeza terminó su gloriosa carrera. Tiene en el escudo de sus armas un cielo estrellado, en medio 7 cabras y mas abajo otra. Dista 9 leg. de la capital, 14 de Granada,

16 de Málaga; 63 de Madrid; $5\frac{1}{2}$ horas de camino militar de Benaméji, en cuyo intermedio está Lucena, y $5\frac{1}{4}$ de la misma ruta de Baena, mediando el Caserío del Duque, el de Reynoso y la Casa nueva. Contr. 154,874 rs. 5 mrs. Derechos enag. 6,686 rs.

CABRA (ó **CASTEL DE CABRA**), V. S. de España, provincia de Aragón, part. de Alcañiz, arzobispado de Zaragoza. A. O., 160 vec., 680 habitantes, 1 parr., 1 pósito. Sit. en terreno quebrado y frío, cerca de Montalbán. Produce centeno, patatas, cáñamo, algo de hortaliza y ganado lanar. Dist. 15 leguas de Alcañiz, 50 de Madrid y 18 de Zaragoza. Contr. con Montalbán.

CABRA, L. S. de España, provincia de Cataluña, Subdelegación de Montblanch, obispado de Tarragona. A. O., 190 vec., 637 habitantes, 1 parr. Sit. en un pequeño valle, terreno llano. Confina por el E. con Saumella, por el S. con Figarola. Produce trigo, legumbres, vino y aceite. Industria, aguardiente. Dist. 22 horas de Barcelona y 2 $\frac{1}{2}$ de Montblanch. Contr. 13,363 rs. 8 mrs.

CABRA, L. R. de España, provincia de Aragón, partido y obispado de Teruel. A. P., 127 vecinos, 465 habitantes, 1 parr. 1 pósito. Sit. en terreno montuoso a 2 horas de Formiche-bajo, entre varios cerros. Produce 5,000 fanegas de trigo y centeno, 600 de cebada y avena, 2,000 cabezas de ganado lanar, 900 corderos y 300 arrobas de lana, mucho cabrío y algo de vacuno. Industria, telares de lana como cordellates y estameñas, que se venden en Castilla y otras partes. Dist. 5 leg. de Teruel. Contr. 6,040 rs. 26 mrs.

CABRA (LA), Desp. S. de Esp., prov. y partido de Salamanca, Roda de Garcí-Rey; 1 vecino, 8 habitantes. Este pueblo pertenece al condado de Ledesma (véase). Está situado en una altura cercada de cerros, y el valor en renta de sus productos naturales asciende a 3,500 rs. Produce bellota de encina y centeno. Dista $\frac{1}{4}$ leguas de la capital. Contr. 103 rs. 32 mrs. Derec. enag. 64 rs. 24 mrs.

CABRA, R. de España, en Andalucía (V. *Guadalquivir, río*). Nace junto a la villa de este nombre; corre de oriente á occidente, y entra en el Genil entre Ecija y Puente de don Gonzalo.

CABRA DE ABAJO, Ald. S. de Esp., en Galicia, provincia y arz. de Santiago,

jurisdicción de Valle de Barcia. Esta aldea compone parte de la feligresía de Sumio (véase).

CABRA DE ARRIBA, Ald. S. de Esp., en Galicia, provincia y arz. de Santiago, jurisdicción de Valle de Barcia. Esta aldea compone parte de la feligresía de Sumio (véase).

CABRA DEL SANTO CRISTO, V. R. de España, provincia y obispado de Jaén, part. de Ubeda. A. O., 351 casas, 566 vec., 1,938 habitantes, 1 parroquia; 5 ermitas, 1 hospital para peregrinos, 1 pósito, varias fuentes públicas, y extramuros una muy abundante llamada el Nacimiento. Situada al pie del cerro de Sierra Cruzada; de cuya cima nace un manantial de agua de mas de un pie cúbico, con la cual se riegan todos los huertos y posesiones del pueblo. Produce rico trigo, cebada, centeno, maiz, ganados, aceite y poco vino; abunda de encinas, pinos y esparto. Industria, telares de lino y cáñamo, y una fabrica de vidrio. El término de esta villa tiene 10 leguas de circuito, y le atraviesa el río Guadiana y varios arroyos que le fertilizan. Dit. $8\frac{1}{2}$ leg. E. de la capital, 8 N. de Guadix, 6 S. de Ubeda, y 4 S. O. de Cazorla. Contribuye 15,599 rs. 4 mrs.

CABRAGIGAL, L. de España, prov. de Asturias, concejo de Navia; 90 vecinos, 93 hab., parr. de Villapedre (véase).

CABRAL (SANTA MARÍA DE), Felig. S. de España, en Galicia, prov. y obispado de Tuy, jurisdicción del valle de Fragoso. J. O. 174 vecinos, 873 habitantes, 1 parr. (V. *Tameyga; San Martín de*). Feria de ganado el 8 de cada mes. Contr. 5,818 rs. 2 mrs.

CABRALES, Concejo de España, prov. de Asturias, jurisdicción de Carreña, arcip. del obispado de Oviedo; arcedianato de Villaviciosa; 677 vecinos y 3,030 hab. Se gobierna por un ayuntam. de 8 regidores, 2 jueces 1.º y 2.º, síndicos, diputados y otros oficiales de justicia, todos nobles. Las juntas las celebran en Carreña, que es la cap. donde se halla la cárcel y consistorio. Las armas que se dicen de Cabrales consisten en una cruz, dos cabras arriadas á un árbol y un oso que las esta asestando. Sit. al E. de la provincia, entre altísimas y encumbradas montañas, y su terreno se halla ocupado por la mayor parte de montes, puertos y penascos. Confina por

N. con el concejo de Llanes, mediando la cordillera de los montes y puertos de Cuera; por S. con la provincia de Liébana, Baston de Laredo, L. de Cain y otros del concejo de Valdeon, mediando las ásperas y altas montañas y puertos de Escarandi, Aliba, Uniel y Oston; por E. con el valle de Peñamellera y lugar de Tresviso, mediando dicho puerto Escarandi, y por O. con el concejo de Onís; extendiendo sus términos 3 leguas de N. á S., y poco mas de 2 de E. á O. La capital del concejo es Carreña, lugar distante 18 leg. de Oviedo. Hay tres entradas y caminos principales para comunicar con este concejo y sus vecinos con los inmediatos; uno viene desde Peñamellera á Aranga; luego á Arenas; de aquí á Poó y Carreña; sigue á la izquierda; y no lejos de Asiego, Puertas y Paudiello; pasa por Ortiguero y Salce, y entra inmediatamente en el concejo de Onís, y esta es la segunda entrada al de Cabrales. La tercera es por S. desde Liébana; comienza en la loma del Toro Puerto Alto; sigue al lugar de Sotres; pasa no lejos de Tielba, que deja á la izquierda; atraviesa el Puerto de Era; luego los ríos Cares y Casañó por dos puentes de piedra, y se incorpora en Arenas, con el que dirige á Onís. Son muchos los arroyos, regatas y ríos que bañan este distrito; los principales son el Cares y el Casañó; el primero nace en Valdeon, al pie del altísimo puerto de Remoño; baja por la derecha del lugar de Cain; atraviesa por entre los puertos de Amuesa, Oston y Ondón, y corriendo con direccion á N. N. E., llega á Camarmeña, que deja á la izquierda; aqui tiene un puente de piedra; pequeño recibe por su derecha el pequeño río de Bulnes; luego el de Tielba, y llegando muy cerca de Arenas, donde por su izquierda recibe el río Casañó, revuelve á E., algo inclinado á S., y dirige un curso por Peñamellera á incorporarse con el río Deva. El río Casañó baja de los puertos de Onís con direccion á N. E.; pasa inmediato á Molina, que deja á la izquierda, y luego que llega á la derecha del camino, que desde Onís dirige á Carreña, se inclina á E.; pasa por entre las parroquias de Berodía y Puertas, y despues de un puente de piedra que tiene aqui, recibe por su izq. el río Obscuro, y por la derecha el arroyo de Berodía; baña por S. los términos de Asiego, y luego á Carreña, donde tiene un

puente de piedra, y recibe por su izquierda el río Ridon; atraviesa al lugar de Poó, y llegando al de Arenas, donde tambien hay un puente de piedra, recoge las aguas del río Ribebes, que baja del puerto de Cuera, y á poco trecho desagua en el Cares. Desde Asiego hasta Arenas, que es la parte mas baja del conc., abundan los rios en truchas y anguilas, y bien adelantado el verano, en salmones. Los vecinos no conocen mas ind. que la ganaderia y agricultura; el terreno, reducido á cultivos, es de la mejor calidad, y produce trigo, maiz, habas, castañas y nueces; bellas frutas de todas especies, *grezos*, pera, manzana, cereza, picascos, guinda, avellana, higos y nisos; lino y cáñamo y todo genero de hortaliza; pero no alcanza ni con mucho á la manutencion de sus pueblos, aun añadidos los esquilmos y utilidades de sus ganados. Se ha calculada que el valor de granos, semillas y frutas, y de todo lo que produce la agricultura, juntamente con los esquilmos de leche, queso y manteca, y utilidades que causa el consumo y venta de toda especie de ganado, no escede anualmente la cantidad de 600,000 rs. vn.; por otra parte, no hay en este concejo mas industria que la de los pocos que se ocupan en los batanes para hacer sayal y en fabricar los instrumentos mas necesarios á la agricultura, y carece aun de los artesanos comunes en los pueb., como carpinteros, canteros, tejeros, sastres y zapateros, que cuando son necesarios es preciso traerlos de fuera. La gente común viste pobremente á estilo de Asturias, paño ordinario en ciertos dias, y generalmente sayal, fabricado en los batanes del pais; lino y cáñamo para la ropa interior; sus diversiones en los dias festivos y de descanso, no se diferencian de las de los demas concejos; juego de bolos, naypes, tirar á la barra, cantar romances con bailes pastoriles y danzas. La naturaleza de este terr. y sus montañas, ofrecen objetos dignos de exámen y de reconocimiento. A medio camino, entre Arenas y Camarmeña, á la orilla izquierda del r. Cares, y al pie de una elevada peña, brota una fuente muy caliente; solo se puede observar 2 meses en el verano, siendo asi que en el resto del año la cubre el rio. Las dificultades de pasar á este sitio, especialmente el no haber fuente para atravesar el rio, han imposibilitado que se haga la debida esperiencia de estas aguas termales,

Abundan los minerales en el puerto de Era, que se halla al E. de Camarameña, mediando dicho río; hay en él mina de hierro, que se conduce en caballos á la provincia de Liana; y entre la tierra que sale de la mina, se hallan piedras pajizas, fáciles de moler y quemadas se vuelven encarnadas. En muchas partes del concejo hay muchas envueltas en vena de metal blanco, amarillo y de vidrio; se halla carbon de piedra, jaspe encarnado y de varios colores. En el lugar de la Salce, peñascos de color verde y azul, de gran consistencia, y de que suelen usar en las paredes de las cercas, y se encuentran con frecuencia vetas de tierra negra y encarnada, que llaman Almagre. En las montañas, peñascos y puertos altos se crían muchas bestias fieras, osos, lobos, cervatos, zorras, varias especies de gatos monteses muy perjudiciales á los ganados mayores y menores. En la Peña mas alta hay abundancia de rebecos, carne de la mejor calidad desde medio verano hasta Todos Santos; en los valles se hallan corzos, y una especie de cabra montés parecida á las cabras comunes, bien que de mayor tamaño y ligereza, á quienes llaman en el país mueyos. La armadura del macho es parecida á la del cabron, pero mucho mayor. Los montes intermedios estan poblados de ayas, tejas, llameras y plaganos, y en su parte mas baja, de robles, encinas, castaños, nogales y espinos blancos y negros; es infinita la variedad de arbustos; y solo se conocen aquí la argoma, el brezo y el que llaman espinela, cuya corteza cocida sirve para teñir las lanas de amarillo. Entre la multiplicidad de plantas se conoce la araca montana, vedegambre, salvia, ruda, artemisa, tenerio, genciana, betónica, centauro, manzanilla, varias especies de útima-lo; culantrillo, pinillo oloroso, antogil y polipodio, viscos, ciento y belloño. Comprende este concejo y arcip. las parroquias siguientes, con sus respectivos anejos; y son: San Andres de Carreña, San Miguel de Asiengo, anejo; Santa Cruz de Iguaño, anejo; Santa María de Llas, San Pablo de Arangas, anejo; Santa María Magdalena de Poo, Santa Eularia de Puertas, San Roque del Prado, Santa María Magdalena de Berodia, San Pedro de Camarameña, San Martin de Bulnes, anejo; San Cristobal de Tielbes, San Pedro de Sotres. Goza el concejo del privilegio de escucion de

alcabalas y el de celebrar una feria, en 1.º de setiembre, de géneros, comestibles y principalmente de ganados, la cual se hace en el sitio de la Cruz de Errados, término del lugar de Puertas. La población es numerosa, mayormente si se tiene presente que son muchos los que acostumbra expatriarse saliendo para Madrid, Sevilla, y aun para América, buscando mejor suerte y fortuna.

— CABRANCA, Ald. Ab. de España, en Galicia, prov. de Orense, jurisdiccion de Bóveda de Amoeiro, obisp. de Tuy, y una de las que componen la parroquia de Santa Eulalia de Beyro (*Véase*).

— CABRANES, Concejo R. de Esp., prov. de Asturias, conc. de su nombre; 749 vec., 3,188 hab. en todo el concejo; 5 parroquias. Se gobierna por un ayuntamiento de 14 Regidores perpétuos, 2 Jueces, ámbos hidalgos, 1 procurador general, otro del común, 1 personero, 2 diputados, alcalde de la hermandad y otros oficios inferiores de justicia; de los 14 Regidores solo hay 5 en ejercicio, asi como de 7 escribanos solo hay 3 ó 4 con ejercicio. Tiene el concejo voto entero en las juntas del principado, y goza para su gobierno del fuero de Benavente. Sit. al E. N. E. y 6 leguas de camino de la ciudad de Oviedo, 1 1/2 S. de Villaviciosa y 2 1/2 del mar Cantabrico, en terreno desigual y sembrado de cerros, collados y montes. Confina por N. con el concejo de Villaviciosa y sus parr. de Coro, Lugas y Celada; desde Peñacabrera hasta el coto de Perceño y montes de Pandenes, mediando Riaca, arroyo de Mueles ó riaga de Tarandín, y peñedo de Soreslabares ó Peña de Singla; por S. con término de las parr. de Lodeña y Coya, del concejo de Piloña, y con la de Ceceda en el de Nava, desde el monte Pedroso, siguiendo al Mosquil, á los de Torazo, arroyo de Bañenes, enetos de Bargaedo y Coya, y Coronas de Castro; por E. desde Peñacabrera hasta Monte Pedroso, con las parr. de Coro, Breeña y Sietes; de dicho concejo de Villaviciosa, mediando la cordillera de la Soma, y con la parroquia de Amayo en Piloña; y por O. con las de Celada, San Roman de Sariego y Cuenya de Nava; por el monte de Alino, el de Pandenes, la Cadaveya y el ya dicho de Castro; territorio alto y elevado sobre el nivel de los que lo circundan, pues no recibe aguas de ninguno y envia las suyas á todos. Forma una especie de cuadrifongó,

cuya total dimension es de $\frac{3}{4}$ partes de legua cuadrada de á 8,000 varas. Abraza 7 feligresías, á saber: Santa Eulalia, Fresnedo, Gramedo, Torazo, Viñon, Pandones y Villares (los). El terreno, aunque montuoso, es fértil y ameno. Los vallecitos formados por las cordilleras estan poblados de árboles frutales, guindos, cerezos, ciruelos, melcotonos ó piescos, que todos dan goma arabiga; gran porcion de perales y manzanos de que se hace sidra en abundancia; dos castas de higueras, muchos y espaciosos castañedos, y algunos nogales y avellanos. Entre los valles se distingue por su fecundidad, hermosura y estension el que se prolonga por el centro del concejo de S. á N. entre la cordillera de la Soma y montes de Castro, Torazo y Fresnedo, por espacio de $\frac{1}{2}$ legua, y ocupa la mayor y mejor parte de él. Bañale, un pequeño rio formado de 2 principales arroyos, cuyo nacimiento del uno es en los montes de Gramedo al S. E. del concejo, y del otro en los montes de Torazo y Fresnedo S. O., y unidos cerca del lugar de Carabaño corren recibiendo nuevos caudales con otros arroyos por el término del concejo, con los nombres de rio Grande, Rozavinion, Riacaña, y al salir del concejo de Linares desde aqui corre hasta Villaviciosa y forma la ria del Puntal y barra de Tazonces. Asi el rio como los arroyos abundan en buenas truchas y anguilas, y con sus aguas muelen 13 molinos harineros. Tambien atraviesa este valle y todo el concejo el camino que viene desde Villaviciosa a Piloná, y pasa por Viñon, Carabaño y Torazo. Las tierras de labor y praderías estan cerradas y bien cultivadas; como los cerros y montes son por la mayor parte de tierra caliza, saben los naturales aprovecharse de ella para hacer cal y abonar las tierras. No tienen mas industria que la agricultura, y solo fabrican algunos fienzos y paño burdo, y algunos aperos de madera para las labores del campo. Su cosecha se puede calcular por un quinquenio en 4,650 fanegas de escanda, trigo y centeno; 8,100 de maiz; 1,250 de castaña, y mucha yerba en sus bellos prados. Tambien cogen mijo y panizo, nabos y patatas, lino y cañamó, cuya cosecha pudiera recibir aumento considerable asi como la de la miel, por la abundancia de flores que hay en los baldíos, montes y prados. Se conocen en ellos muchas yerbas

medicinales; se cria ganado caballar, de cerda, cabrio; lanar y vacuno; el cual ademas de servir para la Jabranza provee abundantemente de manteca, leche y queso. En los montes hay hartos robles, ayas y fresnos; algunos laureles, macho sauco que florece bien, abedules, alamos, sauces; espinos, aléñas y acebos; cornejos y boneteros; multitud y variedad de aves, gallinas silvestres, palomas, anades, perdices y arecas; y de animales silvestres nutrias, martas, zorros, javalies y corzos. Tambien se han reconocido algunos minerales de cobre, azabache, cinabrio, almazarron y abundantes minas de carbon de piedra, especialmente en Viñon y Torazo, que no se benefician. Entre los montes y cerros del concejo es notable el que llaman de Peñacabrera, del cual hizo ya mención con el mismo nombre don Alonso el Sabio, señalándolo entre los linderos y términos que señaló á Villaviciosa en su fuero. Es de figura orbicular desde que se comienza á erguir y levantar sobre la cima del monte de su nombre, y aunque dista 2 leguas del mar, sirve á los mareantes de punto para tomar la Barra del Puntal y puerto de Tazonces en Villaviciosa. El lugar de Castiello, situado á la falda del monte, debió sin duda su nombre y origen al primitivo Castiello, y el monte de Torazo llamado Corona de Castro, sobre cuya cumbre hay ruinas de edificios y castillo antiquísimo, y se encontraron no hace muchos años monedas romanas.

CABRAS, Ald. S. de Esp., en Galicia, prov. de Lugo, jurisd. de Buron, obisp. de Oviedo. Es una de las que componen la parroquia de Santa Maria de Carballido (Véase).

CABRAS MALAS, Alqueria R. de Esp., prov. y partido de Salamanca, cuarto de Baños; 1 vecino; 5 habitantes. Es añeja de la Torre de Martin Pascual (Véase), y está situada cerca del rio Valmuza, lindando con Doñinos, Carascal de Barregas y Calzadilla de la Valmuza. Dist. $\frac{1}{2}$ legua de la capital. Contr. 315 rs. 20 mrs.

CABREDA DE TERA, L. S. de Esp., provincia de Valladolid, partido de Benavente. A. P.

CABREDO, V. de España, en Navarra, part. exento de los Arcos, valle de Aguilaf, merindad de Estella, obisp. de Calahorra. A. O., 60 vecinos, 300 hab., 1 parr. Sit. al

O. de la montaña de Codes, y orillas del río Ega. Es la patria de San Simeón, labrador que fue en esta villa, y después monje Benito, cuyo cuerpo existe en la villa de Azuelo. Esta villa de Cabredo disfruta de buenas aguas. Produce 400 fanegas de grano y 600 cabezas de ganado menor.

CABREGA, Granjería S. de España, en Navarra, del valle y arciprestazgo de la Berrueza, segundo part. de la merind. de Estella, obisp. de Pamplona. Tiene alcaide y A. O. con jurisd. civil, criminal y mixta; 10 hab., 1 parr. y 1 palacio ó casa fuerte, y cabeza del marquesado de este título, refundido en la casa del duque de Villahermosa. La casa está en llano junto á un monte encinal por el S., y sobre la izquierda del río Odrón. Confina por E. con Sorlada y Piedra Minera; por S. con Ubago y Muez; por O. con Mirafuentes, Asarta y Estembo; por N. con Acedo, Mendaza y Granada, á distancia de $\frac{1}{2}$ de legua y del que mas 3. El suelo participa de montaña y ribera, y abunda como él de todos los del valle, en trigo, granos, legumbres, aceite y vino; son comunes las canteras de yeso y piedra caliza para edificios. Hay abundancia de ganados, y buena y suficiente agua. En lo antiguo fue villa y hoy se halla reducida á lo que va dicho. Dist. 10 leg. de Pamplona y 3 de Estella, situada en el centro del valle.

CABREYRA, Ald. Ab. de España, en Galicia, provincia, obisp. y jurisdicción de Lugo, y una de las que componen la parr. de Santiago de Prolago (Véase).

CABREIROA (SAN SALVADOR DE) Felig. S. de Esp., en Galicia, provincia y obisp. de Orense, jurisd. de Monterey. J. O., 56 vecinos, 219 habitantes, 1 parr. Sit. en la falda O. de un monte llamado *Mayor*, cuyo nombre se le ha dado por ser el de mas altura de cuantos le circundan, entre los cuales forman un triángulo que es el que forma el valle. Corre á la falda de este monte atravesando los términos de la parroquia de E. á S., un riachuelo escaso de agua en el verano, y por lo mismo hay pocos prados. Hay algunos pozos y fuentes para el uso de los vecinos. Confina por N. con Santa María de Abedes, por N. O. con Verin, por O. con San Pedro de Quizanes, por S. con Santa María de Tamagos, y por E. con San Pedro de Osoño. Todos de iguales ó semejantes productos, que son

vino, trigo, centeno, maíz, cebada, patatas, castañas, lino y todo género de legumbres, y algun gan. lanar de infima calidad. Dista 10 $\frac{1}{2}$ leguas de la capital, 3 de Chaves, $\frac{1}{2}$ de Verin y $\frac{3}{4}$ de Monterey. Contribuye 1,800 rs.

CABREIROS (STA. MARINA DE), Felig. S. de Esp., en Galicia, prov. de Betanzos, jurisd. de Puentes de García Rodríguez, obispado de Mondoñedo. J. O., 49 vecinos, 288 habitantes, 1 parr. que tiene por anejo á San Martín da Fraga, que es de la prov. de Lugo. El término de esta parroquia es de figura cuadrilonga, y tiene $\frac{1}{2}$ legua de estension estando en el centro la iglesia. Se compone de 5 barrios, que son: el Coto al S., Cabreyros al N., Touza al O., Chao en el centro, y Laboré al S. O. Dentro de ella, y en medio de Touza y Laboré, está situado el barrio del Reguengo. Tiene al E. un pequeño monte, y la bañan por N. y S. dos ramales del río Miño, el uno llamado Chancelos, y el otro de las Acañas, que unidos corren hácia el S. dirigiéndose al puente Trimáz, y desaguan en el Miño cerca de Lugo. Confina por E. con San Andrés de Lousada, de 94 vecinos; por N. con el coto de San Pedro Félix de Roupár; por O. con la Touza y Santa María del Aperial, de 3a vecinos; por el mismo rumbo conf. Laboré con San Pedro de Mirad; por el S. conf. este mismo Laboré con Sta. Maria de Termade, de 55 vecinos, y San Mames de Moman, de 58; y últimamente, el dicho coto de Fraga por E. y S., con la de San Miguel de Candamil anejo de Sta. Eulalia de Burgas. Todos estos pueblos son de las mismas circunstancias, y dan iguales ó semejantes productos, que son: cent., trigo, maíz, patatas, avena, mijo, lino, miel y frutas, toda especie de ganados y muchos árboles. Industria, telares de lino y lana. Dista 6 leguas E. de Mondoñedo O. de Betanzos y otras 6 S. de Lugo.

CABREJAS, V. S. de Esp., provincia, obisp. y part. de Cuenca. A. O., 12 vec., 49 habitantes, 1 parr. Sit. á 4 leguas de la capital; confina con términos de Avia, Villarejo, la Peñuela, Valmelero y Villarejo Seco. Produce granos, legum., pastos y ganados. Contr. 590 rs. 25 mrs.

CABREJAS DEL CAMPO, L. R. de España, provincia y part. de Soria, obisp. de Osma, sexmo de Luvia. A. P., 28 vec., 133 hab., 1 parr., anejo de Fuente Tecka.

Sit. al E. de Aldealfuente, á $\frac{1}{2}$ legua del Duero. Produce trigo, cebada, centeno y avena. Pertenece al arciprestazgo de Rabanera (V. *Osma, obispado*). Dist. 3 leguas de la capital. Contr. 702 rs.

CABREJAS DEL PINAR, V. R. de España, prov. de Soria, obispado de Osma. Exenta. A. O., 100 vec., 467 hab., 1 parr., 1 pósito. Situada en la falda de un cerro con piso muy penoso y pedregoso. Se halla murada y con una buena fortaleza, aunque está ya toda casi arruinada. Fue antiguamente señorío del obispado de Osma, y de su dignidad hasta el año de 1580, en que la agregó á la corona el rey don Felipe V; tiene al E. una elevada sierra. Produce prados y yerba para ganados mayores y menores, trigo, centeno, cebada y otros granos, pero no todos los que necesita para el consumo de sus moradores. Ind., cortar y conducir maderas de pino, y carretesía. Dista 6 leguas de la capital y 1 de Avejar. Contr. 4,772 rs. 3 mrs.

CABREJUELAS DEL HOYO, Desp. R. de España, provincia y partido de Soria, Sexmo de Fuentes. A. P.

CABRELA, V. de Portugal, provincia de Estremadura, comarca de Setubal; 266 fuegos, 1,113 hab., 1 parr., casa de miser., hospital, varias ermitas y 1 A. O. Situada 4 leguas N. de Alcazar do Sal, y 7 N. E. de Setubal. Bañala por la parte del N. un arroyo que, teniendo su nacimiento en el lugar de Silveiras, camino de Lisboa á Montemor, y uniéndose con otro que llaman San Roman, desagua en el Sardo por Aguas de Moura. Su térm. es muy estenso, y en él están divididos sus vecinos en varios lugares con una parroquia, y abunda en granos y montes.

CABRERA, Jurisd. S. de Esp., prov. y part. de Leon; comprende 38 pueblos con A. P., 2,186 vecinos y un gobernador para toda ella. Hay 3 jueces; 1 en Corporales, que es la alta Cabrera, y 2 en la baja que residen en Quintanilla y Sigüera. El de Quintanilla es de nombramiento real, y los otros dos los proponen los ayuntamientos á la chancillería de Valladolid, para la aprobacion anual, durante el primero 6 años. Antes los nombraba todos el marqués de Villafranca. Son jueces de prevencion, y en la Cabrera baja hay un lugar realengo. En lo eclesiástico hay 2 arciprestazgos, uno en la alta, y otro en la baja, estando inclui-

dos en la última algunos lugares de la primera. No hay convento alguno; hospital, casa de misericordia, ni el mas pequeño establecimiento de beneficencia pública. En muy pocos pueblos hay escuela de primeras letras, y donde la hay, dura cuando mas 3 ó 4 meses de invierno, porque los padres no quieren enviar á ellas por mas tiempo á sus hijos, porque los necesitan para el cuidado de sus ganados; en todos los otros meses del año. Sus hab. son muy espertos é inclinados á pleitos. La alta Cabrera produce centeno, algunas frutas, mucho y buen lino; carece absolutamente de ind. La baja produce trigo, cebada; centeno, lino, algun vino, todo género de legumbres y frutas, que se propagarian y variarian mucho mas, si se plantase é ingertase el arbolado. Es terreno sumamente quebrado, singularmente en la Cabrera baja, donde son tantos los precipicios y la inclinacion de la tierra, que cuesta sumo trabajo cultivarla, y una lluvia copiosa destruye en un momento la obra de muchos años, arrebataando toda la tierra sin dejar mas que las peñas, pero estas mismas estan pobladas de árboles y yerbas, como encinas, robles, pinos, escota, manzanos silvestres, cerezos, nogales etc. Dividen la alta de la baja por unos cerros bastante elevados. Las aguas de la primera vierten de O. á E. y se derraman en el Esla. Las de la segunda se dirigen de E. á O., y se mezclan con las del Sil, por debajo del puente de Domingo Flores. Unas y otras corren muy profundas por entre peñascos, donde no hay posesion alguna fructifera, y solo sirven para algunos mol. y para la herrería de Pombriego, que benefician los monjes del monasterio de San Pedro de Montes. Los pueblos que componen esta gobernacion son de montaña. Los de la alta tienen á un lado el Teleno, y al otro la sierra que le separa de Sanabria y Carballeda. Los de la baja tienen al N. la cordillera de montes que va desde el Teleno hasta las Médulas, y le separa del Bierzo; y al S. las sierras que los dividen de la Sanabria y el Val de Horres. Todos los pueblos de esta jurisdiccion son del obispado de Astorga, y sus habitantes labradores. Contr. 42,570 rs. Derce. enag. 16,061 rs. 20 mrs.

CABRERA, Es el pais comprendido entre la montaña del Teleno que la tiene á N. E. con su prolongacion de la Guiana al

N., que la separan del Bierzo; las montañas de Fayeta y el Yugo al S., que la dividen de la Sanabria, y la de Campo-romo al O., que la aparta del valle de Valdehorras. Este país montañoso es formado por las ramificaciones de los estribos que se desprenden de las dichas montañas del Teleno, Yugo y Faeda, y otro considerable que apoya en la montaña de Campo-romo, el cual introduciéndose por entre los de aquellas, forma el valle y río de Cabrera, en figura de herradura, el mayor de esta comarca: tiene su origen en el lago de la Baña que se halla entre las montañas de Faeda y Campo-romo, el cual habiendo recogido las aguas y desyuelos por los torrentes que bajan de estas altas montañas, despide de sí dicho río. Este va casi siempre por un estrecho valle en todo su curso, pues solo desde el pueblo de la Baña, primero que atraviesa hasta Robledo, algunas veces toma bastante latitud, la que no excederá de 350 varas entre dos pueblos de Encinedo y Quintanilla que es donde toma la mayor. Los pueblos situados en este valle son la Baña á 1 legua de su nacimiento, que lo divide en dos barrios comunicándose por un puente de piedra; Losadilla en la margen izquierda; Encinedo y Quintanilla en la misma, en aquel hay puente de madera por el que puede pasar caballería; y en el último lo hay de piedra en buen estado. En frente de este pueblo desemboca el valle del Argañal, en el que están los pueblos de Ambas-aguas, á un tiro de fusil de Quintanilla, y Santa Olalla mas arriba como á 1 legua: sigue á Quintanilla Robledo en la misma margen izquierda, habiendo en ambos pueblos buenos puentes de piedra; sigue luego Nogar el último de esta margen. Los de la derecha empiezan mas abajo, siendo el primero Odollo con puente de madera; Pombriego, Castroquilame, vegas de Yeres y puente de Domingo Flores son los restantes; pero estos ya no pertenecen á la Cabrera. Encima de Pombriego hay una herrería del monasterio de Montes, y en este y en el Castro hay puentes de madera. El de Domingo Flores es de piedra por donde entra la comunicación con Valdehorras. Los demas pueblos de esta comarca están situados en valles de menos consideracion que contienen sus arroyos que se precipitan en la Cabrera, uno de los mayores es el Velcar que recogiendo las vertientes de Campo-romo, corre al N.

El á echarse en la Cabrera, mas abajo de Odollo; en este valle están situados los pueblos de Silvan, Lomba y Sigueya y á la derecha de él se halla el valle de Peña-Villosa, en el cual hay un castillo arruinado, entre estos valles y la parte superior del de Cabrera, se halla en la cumbre del estribo que los divide, un campo que tendrá á legua de longitud de E. á O. con un $\frac{1}{2}$ de latitud. Todas estas montañas están por lo general cubiertas de monte bajo, las faldas inmediatas de los pueblos están labradas, y el fondo de los valles abunda de buenos prados. Lo principal que constituye los hábitos de sus habitantes, es el ganado lanar y cabrío con alguano vacuno: los granos ayudados de las demas semillas y la castaña mantendrán el país: se recoge tambien alguano lino.

COMUNICACIONES

Del valle de Cabrera á Castilla.

Esta se puede tomar desde el puente de Domingo Flores viniendo de Valdehorras ó desde las Médulas, viniendo del Bierzo. Empieza en Castroquilame: desde este punto hasta Santa Lavilla va casi siempre por la margen derecha del río Cabrera, no teniendo subida ni bajada de consideracion, á $\frac{1}{2}$ de legua de Santa Lavilla, abandona el río, se sube la cuesta de Llamas para llegar al pueblo de este nombre, despues del cual se sigue subiendo muy rápidamente hasta Odollo, continuando lo mismo á Castrillo, de éste á Saceda no hay subida ni bajada considerable; se sube luego á Corporales para bajar á Baillo, luego á Truchas, Quintanilla de Yuso y Villar del Monte, se va por camino regular. Se pasa el monte de Ladrones para llegar á Torneros, y de aqui se puede desembocar sobre Benavente ó la Baneza.

Pueblos.	horas.	Pueb.	hor.
De Castroquilame á	1	Corporales	2
Pombriego	1	Baillo	3
Santa Lavilla	1	Truchas	1
Llamas	2	Quintanilla del	1
Odollo	3	Yuso	1
Castrillo	1	Villar del Monte	1
Saceda	1	Torneros	2

Tambien desde Castroquilame, pasando el puente, se puede subir á Robledo sobre Castro, se sigue el Benaza desde éste se sube el

alto de Piedrafita para bajar á Lomba: se pasa á Silvan desde donde se remonta el Valcar subida considerable hasta la Portilla de la Baña para bajar á este pueblo; sigue el camino por la margen izquierda hasta delante de Encinedo en donde por el puente se pasa á la derecha para llegar á Ambas-aguas; en este, dejando el Cabrera y atravesando por puente de piedra el valle del Argañal, se sube la cuesta del Carbayar para ir á Iruela; y se sigue luego en camino bueno hasta Truchas donde se une esta comunicacion con la primera.

Pueblos.	horas.	Pueb.	hor.
Castroquillame á		Portilla de la Baña.	2
Robledo.....	$\frac{1}{2}$	La Baña.....	$\frac{1}{2}$
Benuza.....	$1\frac{1}{2}$	Ambas-aguas....	$1\frac{1}{2}$
Piedrafita.....	$1\frac{1}{2}$	Iruela.....	$1\frac{1}{2}$
Lomba.....	$1\frac{1}{2}$	Truchas.....	1
Silvan.....	$\frac{1}{2}$		

COMUNICACIONES

por las montañas del Bierzo á la Sanabria.

COMUNICACIONES DE TODO EL AÑO.

En todo tiempo se pueden atravesar las montañas yendo á las Médulas, bajando por Yeres á Castroquillame; se remonta el rio Cabrera, se pasa por Pombriego, Sta. Lavilla, Llamas, Odollo, Castrillo, Saceda, Corporales, Baillo, Truchas, Quintanilla de Yuso y portillo de Muelas: tambien se puede ir al puente de Domingo Flores, San Justo, Portela del Trigal, Casoyo, Posmazan, sierra del Eje, tierra del Bollo á la Sanabria.

COMUNICACIONES DE VERANO.

Del puente de Domingo Flores se sube á San Pedro de Trones y Larderos, se sigue por buen camino á Campo-romo, y en llegando á la fuente de los Gallegos se toma el camino de la derecha que va al portillo de puertas, se baja la vega de Tera hasta Vigo, primer pueblo de la Sanabria. Tambien desde Campo-romo, tomando en la fuente de los Gallegos el camino de la izq., se puede bajar á la Baña, y pasando el puente de la Baña y el que está en el arroyo que baja por el valle de Faeda, se remonta este valle y se atraviesa la sierra para bajar á

San Ciprian. Tambien se puede ir atravesando el Teleno desde San Cristobal á Corporales, siguiendo luego por Baillo, Iruela, Villarin frio, Santa Olalla, valle del Argañal, y por último, atravesando la montaña del Yago, se baja á la Sanabria, ó tomando desde Baillo á Truchas, Quintanilla del Yuso, Portillo de Muelas y Muelas. En todo este pais solo puede transitar infanteria y caballeria. La situacion y constitucion fisica de esta pequeña provincia la libra de la pesada carga de ser el teatro de la guerra: su pequenez y el estar rodeada de montañas cubiertas de nieve mucha parte del año, junto con sus cortas producciones, son circunstancias que la garantizan, pues no ofrece situacion para permanencia de tropas, y solo podrá suceder que en algunas raras circunstancias sirva de transito, como sucedió al general La Romana que condujo sus tropas desde la Sanabria al Bierzo, y en estos casos, siendo pais de montaña, nunca deja de ser favorable para proporcionar al que por un acaso lo atreviese retirándose, puntos en que sostenerse para proteger su movimiento.

CABRERA (LA), Cordillera de montañas que forma uno de los lados del valle de Valderia, de la cual descienden algunos cerros que corresponden al frente de Castrocontrigo, llamados montes del Duque, y se estienden hasta Pinillas donde atraviesan el cam. que se dirige á Astorga, los cuales están poblados de árboles y de maleza, y cortados por algunos arroyos. A las inmediaciones del referido camino se ven alturas de bastante consideracion.

CABRERA (ISLA DE), Pequeña isla del mediterraneo, al S. de la de Mallorca, á 40 leguas de la costa de Argel, de unas 2 leguas de largo, y 1 de ancho. Su latit. N. es de 39° 9' 30", longitud E. 6° 39' 15". Está enteramente desierta y cubierta de árboles silvestres, sin embargo de que su temperatura es sanísima y abundante de pescado sin faltarle copiosos manantiales, y un puerto seguro y profundismo; tiene un cast. con un destacamento para custodia de los criminales. Al rededor de esta isla se encuentran varios islotes que forman una especie de archipiélago. El suelo de ésta es desigual, y sus collados y laderas están cubiertas de acebuches, pinos y boxes. Las peñas destilan agua en varios puntos, y hay tres fuentes saludables de que se sirven mucho los mallorquines. Hacia el S. E. se vé el islote

Imperial; tan próximo, que apenas puede pasar un barquicuelo por el estrecho. Al N. de la isleta Conejera, que es la mayor de todas las que circundan a ésta.

CABRERA, L. S. de Esp., provincia de Cataluña, corregim. de Villafranca, obisp. de Barcelona. A. O., 24 vecinos, 97 hab., 1 parr. Situado en las montañas cerca del río Noya; linda por el E. con Píera, por el S. con Terrasola, por O. con Vilanova de Espoya, y por el N. con Capellades. Tiene en su término muchas casas de campo, en donde hay más de 50 familias, además de las del casco del pueb.; las cuales se dedican al cultivo de los campos, y cria de ganado lanar y de cerda. Produce mucho vino y aceite, poco trigo y algunas legumbres. Tiene por armas una banda encarnada en campo de Gules. Dist. 31 hor. de Barcelona y 7 de Villafranca. Contr. 4,672 rs. 5 mrs.

CABRERA, L. R. de Esp., provincia de Cataluña, corregim. de Mataró, obisp. de Barcelona. A. O., 116 vec., 483 habitantes, 1 parr. Sit. en terreno llano; confina por el E. con Argentona, por el S. con el mar, y por O. con Vilasar. Produce trigo, legum. y vino. Dist. 6 horas de Barcelona y 1 $\frac{1}{2}$ de Mataró. Contr. con 20,089 rs. 20 mrs.

CABRERA, L. S. de Esp., provincia y part. de León; jurisd. de Almanza. A. P., 16 vec., 71 hab., 1 parroquia. Situado entre Espinosa y Calavera de arriba, á la derecha del río Cea, y pie de unas colinas que se prolongan por la parte del N.; confina también con término de Sta. Catalina y Calaveras de abajo. Produce granos, legumbres, lino, pastos y ganados. Dist. 9 $\frac{1}{2}$ leg. de la capital. Contr. con 585 rs. 19 mrs. Der. enag. 78 rs. 3 mrs.

CABRERA, Desp. R. de Esp., provincia, obispado y part. de Salamanca, cuarto de Peña del Rey; 2 vec., 9 hab., 1 parroquia. Sit. á 6 leguas de la capital, entre los pueb. de Olmedillas y las Veguillas. Prod. granos, legumbres, pastos y ganados. Contribuye 209 rs. 9 mrs.

CABRERA, Río de Esp., en la prov. de León, gobernacion de la Cabrera, llamado también Ulber. Nace de un lago de bastante estension, que se halla al pie de uno de los ramales occidentales de la Sierra de la Cabrera, llamados Cabrera la baja, los cuales con el monte Teleno, las sierras de Cabrana y de Jistredo, y otras que van á incorporarse al puerto de Letariegos, al N. del conc.

de Lacaña, circunvalan al Bierzo por la parte del E. Corre el Cabrera, primero de O. á E., pasando por la Bana, Forná y otros pueblos hasta Frábaros, en donde se inclina al N. E., regando los campos de Ambasaguas, Quintanilla, Robledo y Nogar, desde donde torna en direccion contraria de E. á O. por Saceda, Marrubio, Odollo, Yebra, Pombriego, Castroquilane y vegas de Yeres, para reunirse al Sil por su orilla izquierda, por bajo del puente de Domingo Flores. Por uno y otro lado va recibiendo el Cabrera, durante su curso, una multitud de arroyos y torrentes que bajan de las montañas vecinas, y hácia su nacimiento hubo un monasterio que se reunió al de Sau Martin de Castañeda.

CABRERA (LA) DE BUITRAGO, V. S. de Esp., provincia de Guadalajara, tierra de Buitrago. A. O. Exenta; 79 vec., 314 hab., 1 parr., 36 casas, y además 9 cerradas, una posada. Escasea de aguas que son buenas, y produce poco grano; pero mantiene en su término bastante ganado lanar y vac. Sit. á la falda de uno de los ramales de la sierra de Segovia, cerca del famoso monast. de su nombre á 4 horas de camino militar de Cabanillas, en el que desde Madrid pasa por este punto y el de Somosierra para las provincias del Norte y fronteras de Francia. La situacion del convento es en una estrechura que tiene bastante semejanza con las montañas de Monserrate. Hay en su término minas de plomo y alcohol. Dist. 7 leguas de la capital, 3 de Buitrago, 2 de Torrelaguna y 2 de Lozoyuela; en cuyo intermedio se pasa un arroyo por puente. Contribuye 2,647 rs. 2 mrs.

CABRERA (LA) DE SIGÜENZA, V. S. de Esp. en la prov. de Guadalajara, partido y obisp. de Sigüenza. A. O., 36 vec., 145 hab., 1 parr. Sit. á 1 legua de la cabeza de part. á orillas de un arroyo que se incorpora en el Henares. Conf. con Espinar, Torremocha del Campo y Villaseca de Henares. Sus productos son los indicados en el art. Sigüenza. Contr. 748 rs. 12 mrs.

CABRERAS ó CABRERILLAS DE ESPAÑA. Es una montaña ó serranía de una particular eminencia, entre Castilla la nueva y el reino de Valencia, desde donde se registra la gran llanura y variedad de huertas, cañerios y lugares que tiene la gran huerta de Valencia, descubriéndose también los montes de Dénia, S. Felipe y la cordillera

de Murcia, cuya distancia será mas de 20 leg.

CABRERIZA, L. S. de Esp., en la prov. de Soria, obispado de Sigüenza, part. de Berlanga. A. O., 26 vec., 130 hab., 1 parr., 1 pósito. (*V. Lumias*) con quien confina por S., por O. con Alaló y Galapagares, y por N. con Berlanga. Está á orilla del río Talegonos, que desagua en el Esgalote, y ambos desembocan en el Duero. Produce granos, pastos y ganado vacuno y lanar. Dist. 9 leguas de la cap. Contr. 1,150 rs. 12 mrs. Derec. enag. 468 rs. 25 mrs.

CABRERIZO, L. R. de Esp., provincia, partido y obisp. de Salamanca, quarto de Val de Villoria. A. P., 46 vecinos, 184 hab., 1 parr. que tiene por anexas la Aldehuela de los Guzmanes, Aldealengua y la Flecha. Sit. en una altura que domina al Tormes, y desde donde se ve toda la comarca de Salamanca. En los barrancos que superan al dicho r., al E. y al S. del espresado lugar, se principió á formar un acueducto en tiempo del gobernador teniente general marqués de Zayas, reuniendo las aguas de varios puntos en una galería, á costa de mucho trabajo y dispendio, de donde debían surtirse de agua las fuentes que existen en la ciudad, y otras varias que se proyectaban en los sitios mas elevados; pero todos estos trabajos han quedado suspensos por falta de fondos y por los trastornos políticos ocurridos posteriormente. Produce granos y legumbres (*V. Alba de Tormes*). Ind. arriería de vino para Salamanca. Dist. 1 leg. de la cap. Contr. 2,991 rs. 5 mrs.

CABRERO, L. R. de España, prov. de Estremadura, part. y obisp. de Plasencia. A. P., 68 vec., 411 hab., 1 parroquia. Su situación y productos se hallaran en el art. Torno (*Véase*). Pertenece al Valle de Plasencia. Dist. 3a leg. de la capital., 4 de la cab. de part. Contr. 2,336 rs. 12 mrs.

CABREROS, Coto de Esp., provincia y partido de Leon; 2 vecinos, 11 habitantes. Contr. 71 rs. 33 mrs.

CABREROS DEL MONTE, V. S. de Esp., prov. de Valladolid, partido de Río Seco, obispado de Leon. A. O., 115 vecinos, 285 hab., 2 parr. Su situación, productos y demas son iguales á los de Pozuelo de la Orden (*Véase*), igualmente Cotanes del Monte. Dist. 7 leguas de la capital. Contr. 5,361 rs. 25 mrs. Derec. enag. 994 rs. 20 mrs.

CABREROS DEL RIO, V. S. de Esp., en la provincia de Leon, Exenta. A. M.,

69 vecinos, 293 hab., 1 parr. Sit. á la margen izquierda del río Esla, en la carretera que conduce desde Valencia de Don Juan á Villavidel, entre el campo de este nombre y Fresno de la Vega. Produce granos, legumbres, lino, cáñamo, pastos y ganados. Dist. 5 leg. de la capital. Contr. 1,332 rs. 29 mrs. Derec. enag. 288 rs. 4 mrs.

CABREROS ó CARRANOS, V. R. de Esp., prov. y obispado y partido de Avila, Sexmo de Santiago. A. O., 341 vec., 1,343 hab., 1 parr. Produce granos, legumbres, frutas, vino, aceite y pastos. Dist. 6 $\frac{1}{2}$ leguas de la capital. Contr. 23,481 rs. 5 mrs.

CABREYRA (SAN MIGUEL DE), Felig. S. de Esp., en Galicia, prov. y obispado de Tny, jurisd. de Salvatierra. J. O., 75 vec., 375 hab., 1 parr. Su situación y productos se hallaran en el artículo Rivarteme (Santiago de y Aljan San Pelayo). Está en la márg. derecha del río Tea que desemboca en el Miño, lindando con las parr. de Abeiroa, Esfarrizada, Pesqueiras y Lourido. Contribuye 4,295 rs. 33 mrs.

CABREYROS, Ald. Ecl. de España, en Galicia, prov. y obisp. de Lugo, jurisd. de Asma, y una de las que componen la parr. de Santa Maria de Campo Ramiro (*Véase*).

CABRIA, L. S. de España, prov. de Palencia, part. de Carrion. Reg. P., 21 vec., 97 hab., 1 parr. Sit. á la margen derecha del río Camésa que se incorpora con el Pisuerga. Conf. por N. con Matalbaniega, por E. con Cesura, por S. con Porquera, y por O. con Aguilar de Campo. Produce granos, vino y ganados. Dist. 11 leguas de la cab. de partido. Contr. 691 rs. 15 mrs. Derec. enag. 91 rs. 12 mrs.

CABRIANA (DE BRICA), en España; es un término acotado en jurisd. del lugar de Salcedo, hermand. de la Rivera baja, prov. de Alava. Hay en él varias inscripciones y antigüedades romanas, y tiene una iglesia que en lo antiguo fue parroquia, y aun conserva su pila bautismal. En las heredades labrantias se descubrió un edificio romano con diferentes pavimentos mosaicos.

CABRIEL, Rio de España que nace en las montañas de Albarracin, provincia de Aragon, en el cerro mismo que el Tajo, y no lejos del origen de este rio. Corre al principio de N. á S.; luego se inclina al S. E., formando por un corto trecho la raya entre aquella provincia y la de Cuenca en la qual penetra, dejando á su orilla derecha

á Valdoña, y á Salvacánete á la izquierda, llevando constantemente la direccion primitiva, sin embargo de las continuas vueltas y revueltas de su curso, hasta su confluencia con el Jucar al E. de Cofrentes, prov. de Valencia. Antes ha recibido por su derecha el riachuelo Guadacaon; y el Moya por la izquierda, sin contar otros menores y algunos arroyos, bañando los campos de Cañete, Cardenete, Enguñidanos, Villagordo de Cabriel y Villatoya. Desde Cofrentes, incorporado ya en el Jucar, pierde su nombre; sus aguas son esquisitas, y cria excelentes truchas, anguilas, barbos, y algunas tortugas. Es bastante caudaloso con el aumento de los riach. y arroyos mencionados, lo cual facilita la conduccion de las muchas maderas de construccion naval y urbana que se coitan en los grandes bosques de la sierra de Guenca, y van á desembarcar en el Mediterráneo en Cullera, situado á la desembocadura del Jucar. Entre este rio y el Turia ó Guadalaviar, hácia su nacim., principia una cordillera no menos áspera y elevada que la principal de que se desprende, en la cual se han descubierto vestigios de volcanes, y particularmente 7 crateras que se describieron minuciosamente en un Mercurio español del año 1807.

CABRILS, Desp. R. de Esp.; provincia de Cataluña, corregim. de Mataró. A. O.

CABRILLA, Rio de España que nace en el término de Horea, prov. de Guadalajara, y atraviesa en direccion E. O. una parte del señorío de Molina, en la misma provincia, regando los términos de Horea, Checa y Chequilla, Mejina, Nuestra Señora de la Cabeza, Peralejos de Guenca y Castillo de Doña Blanca, para desembocar en el Tajo por su orilla derecha.

CABRILLANES, L. R. de Esp., prov., obisp. y part. de Leon, capital del concejo de Babia de arriba. A. O., 30 vec., 97 hab., 1 parr. unida con la de Mena. Sit. al S. de Santa Maria de Peñalba, á orillas del rio Luna. Produce yerbas, ganados, centeno, algun trigo, cebada y semillas. (*V. el art. Babia de arriba*). Linda con términos de San Felix, Murias, Piedrafita y Nuestra Señora de Carrasconte. Dista 12 $\frac{1}{2}$ leguas de la capital. Contribuye con el concejo.

CABRILLAS, V. de Esp., provincia de Salamanca, partido y obispado de Ciudad-Rodrigo, campo de Yeltes, señ. sec. A. O., 103 vecinos, 437 hab., 1 parroquia, 1 pósito.

Sit. en medio de un monte; junto al camino que va á Sepulcro llario. Produce trigo, cebada y algarroba. Corre á su pie el rio Yeltes que lleva sus aguas al Duero, y confina con términos de Oteruelo de Don Andres, Abusejo, la Fresneda y Campicerrado. Dista 6 leguas de la cabeza de partido. Contribuye 2,000 rs.

CABROJO, L. R. de Esp., prov., obisp. y part. de Santander, valle de Rio Nansa. Rég. P., 59 vec., 231 hab., 1 parr. Situado á la margen derecha del rio Nansa, al pie de los montes Cavina y el Escudo. Confina con términos de Celis y Puente de Nansa. Produce granos, legumbres, pastos y ganados. Dista 29 leguas de la capital. Contribuye con el valle.

CABRUNANA (SAN LAZARO DE), Coto y jurisd. de Esp., prov. de Asturias, conc. y arcedianato de Grado; 15 vec., 73 hab., 1 iglesia parroquial. Linda al N. con el Reguero del Valle, al S. con término de la parroquia de Dorigas, al E. con San Juan de Lenapanada; y al O. con la Fuente del Monro. Su término ocupa de N. á S. $\frac{1}{2}$ de legua, lo mismo de E. á O., y de circunferencia $\frac{1}{2}$ de legua. Hay en este coto tierras de labor, prados de secano y tierra inculta. Se compone de 1,020 dias de bucy; los 106 de tierra labrantia, 36 de prados, y lo restante estéril, que parte sirve para plantios de árboles; y el todo de pasto á los ganados. Se coge trigo, maiz, habas, pera, manzana, castaña, yerba, pocos higos y menos avellanas. Hay un molino harin., 24 colmenas de los vecinos, y 25 que llevan á parecería; 12 casas habitables y 4 arruinadas. Se cria en el coto gan. vacuno, caballar, cabrio, lanar y de cerda; cada vecino esquilma sus ganados. Contr. 89 rs. 6 mrs. Derec. enag. 10 rs. 16 mrs.

CABRUY (SAN MARTIN DE), Aldea Ab. de España, en Galicia, prov. de Betanzos, jurisd. de Sobrado, arz. de Santiago. J. O., 77 vec., 500 hab., 1 parr. aneja de la de Santiago de Bascoy, con la que confina por E., y se compone de varios lugares, casas ú alquerias esparcidas. Sit. en terreno montuoso y frio, como todos los pueblos confinantes suyos. Produce trigo, centeno, maiz y patatas. Ind. alguna cria de ganado lanar, vacuno y mular. Contr. 745 rs. 17 m.

CABUALES DE ABAJO, L. S. de Esp., prov. y part. de Leon, obispado de Oviedo, conc. de Lacedana. A. O., 36 vec.,

204 hab., 1 parr. Situado en valle estrecho; produce trigo, centeno, legumbres y ganado vacuno. Conf. con términos de Cabualles de arriba, Villajér, Orallo, y el puerto de Letariegos. Dista 15 leguas de la capital. Contribuye con su concejo.

CABUALES DE ARRIBA, L. S. de Esp., prov. y part. de Leon, obispado de Oviedo, conc. de Lacedana. A. O., 41 vec.; 240 hab., 1 parr. Para su situacion y productos (*V. el articulo Cabualles de abajo*). Dista 15 leguas de la capital. Contribuye con su concejo.

CABUDE, Ald. Ord. de Esp., en Galicia, prov. de Lugo, jurisdic. de Yucio de Broza, y una de las que componen la parr. de Foylebar (*Véase*).

CABUEÑES (SANTA EULALIA DE), Parr. de Esp., prov. de Asturias, conc. y arcep. de Gijon, decanato y obisp. de Oviedo; 90 vec., 420 hab., 1 iglesia parroquial. Sit. al E. S. E. de aquella villa, de la cual dista $\frac{3}{4}$ de legua, en un llano, á la falda de un monte, continuacion del de Somió, que le cae al E., se estiende de N. á S. $\frac{1}{2}$ leg., y lo mismo de E. á O. Conf. por N. con Somió, por S. con Deva, por E. con Quinteales y Arroes, del concejo de Villaviciosa, de las que esta dividida por el rio del Pollo, y un reguero que llaman del Torcon, y por O. con Santurio y Bernueces. Los vecinos se hallan repartidos en los cuatro barrios de Cima de Villa, Pontica (la), Barredo y Cefontes. El primero consta de 35 vec., el segundo de 31, el tercero de 13, y el cuarto de 11. Su ocupacion es la agricultura, y cogen los frutos comunes en el concejo; y aunque hay aqui toda especie de árboles frutales del pais, el que cultivan con mas esmero es el pumar ó manzano, de cuyo fruto, correspondiendo la cosecha, hacen 300 pipas de sidra. El rio llamado de Peña de Francia, que nace en la parroquia de Deva, y desagua en el mar con el nombre de Piles, corre por medio de esta parroquia y la atraviesa, y con sus agnas muelen dentro de sus términos 7 molin. harineros. La parte de monte que corresponde á esta parr. esta bien poblada en sus vertientes de robles, y ademas hay un plantio perteneciente al Rey, hecho por el vecind., algunas otras carbayedas de varios particulares; el número de castaños de toda esta feligresia se ha regulado en 3,000 pies, unos y otros muy bien cuidados, cuya circunstancia, con

las demas referidas, la hacen muy frondosa y amena. Contr. 300 rs. Derec. enag. 240 rs.

CABUERNIGA, Valle R. de Esp., prov. y partido de Santander, compuesto de 14 pueb., cada uno con Reg. P. sujeto al A. O. que hay para todo el valle. Sus vecindarios se hallarán en sus respectivos articulos. (*V. la descripcion general de la provincia*). Conf. este valle por N. con el de Cabezon, por S. con la merindad de Campó, jurisd. de Reynosa; por E. con los valles de Buelna, Cieza é Igüña, y por O. con el de Puente Nansa y Tudanca. Dista de la costa del mar cerca de 5 leguas, y el terreno mejor de el es el que ocupan 5 lugares que estan dentro de una sola parroquia, á saber: Renedo, Selores, Teran, Valle y Soyena, que no ocupan mas estension en latitud que 600 brazas, y tienen 4 curas para su administracion espiritual. Las montañas que le circundan son bastante elevadas, y corre por el pie de estas el rio Saja, al cual se unen otros mas pequeños. Produce yerba, maíz, judias, castañ., nueces y otras frut., muchos robles y ayas, cuyos frut. son comunes á todos los pueblos del valle, excepto en Barcena mayor, donde se cria bastante patata. Su industria se reduce á hacer carros, cubas, palas, hielos y otros instrumentos de agricultura. Su capital es el pueblo del valle donde se reune el ayuntam. Abundan las aves domésticas, pájaros de varias especies, algunas liebres y patos, y en los montes se crian lobos, osos, zorros, corzos, y javalies. Contr. 12,379 rs.

CACABELO, Ald. Ab. de Esp., en Galicia, prov., obisp. y jurisdic. de Lugo. Es una de las que componen la parroquia de Santa Eulalia de Mazoy (*Véase*).

CACABELOS, V. S. de Esp., en la prov. de Leon, part. de Ponferrada, arzobispado de Santiago; exenta. A. O., 160 vec., 786 hab., 1 parr., 1 pósito. Sit. en una llanura fértil y despejada, por donde pasa el cam. real de la Coruña. Tiene un santuario célebre y concurrido, llamado de las Angustias, separado del pueblo por el rio Cua, con un puente de piedra; 2 ferias mensuales y otras 3 extraordinarias. Su térm. está poblado de viñas, tierras de labor, prados, huertas y castaños. Ind. molin. harineros. Feria el 25 de abril. En las inmediaciones de este pueblo y Aldea de Pierros se dió un combate entre el ejército aliado inglés y español y las tropas francesas, el dia 3 de

enero de 1809. Es patria de Jacobo de Villafañe de Payaña y Yebra, que escribió *una explicacion fácil, breve y elegante de las cuatro partes de la gramática*. Dist. 2 $\frac{1}{2}$ leguas de la cabeza de part. Contr. 15,380 rs. 14 mrs. Derec. enag. 4,219 rs. 14 mrs.

CACABELOS, L. de Esp., provincia de Asturias, concejo de Castropól; 16 vecinos, 72 habitantes, parroquia de San Andrés de Serantes (*Véase*).

CACABELOS, L. de Esp., provincia de Asturias, concejo de Navia; 25 vecinos, 117 habitantes, parroquia de Anleo (*Véase*).

CACABELOS, Ald. R., Ab. y S. de España, en Galicia, prov. y obisp. de Lugo, jurisd. de Brollon. Es una de las que componen la parroquia de Santa María de Rosavales (*Véase*).

CACABELOS, Ald. S. de Esp., en Galicia, prov. y obispado de Lugo, jurisd. de Santa Cruz de Picato. Es una de las que componen la parroquia de San Pedro de Santa Cruz de Picato (*Véase*).

CACEDO, Ald. de España, en Galicia, prov. de Lugo, jurisd. de Coto nuevo. Es una de las que componen la parroquia de Valmonte (*Véase*).

CACELA, V. S. de Portugal, provincia de Algarbe, com. de Tavira; 1 parroquia, 293 fuegos, 1,144 hab. Sit. entre Villa Real y la ciudad de Tavira; y como está en la costa, sus vec. se aplican á la pesca, como los de Montegordo, y por lo comun la despachan en los pueblos de nuestro reino. Su fortificacion (*Véase en la descripcion de la costa, art. de Lisboa*).

CACERES, Part. de Esp., provincia de Estremadura; consta de 62 pueblos cada uno con A. M., ordin. ó pedaneo, sujeto al correg. y real audiencia en la capital; cuyos vecindarios y demas circunstancias se hallarán en sus respectivos artículos; conf. por N. con el part. de Plasencia, de quien le separa el rio Tajo, por E. y S. con el de Trujillo, por S. O. con Portugal, y por O. con el partido de Alcántara. Riegan el estremo S. E. y S. O. dos rios, de los cuales el del primero se llama el rio Magasca, y el del segundo el Salor, que ambos desaguan en el Tajo, y corren de S. E. á N. O. Hay ademas otros varios riachuelos y arroyos que riegan bastantes huertas y dan movimiento á una multitud de mol. harineros y algunos batanes. Los productos generales del partido son toda especie de granos y

ganados, y mucha caza y colmenas, de que se saca excelente miel blanca. Su industria está tan atrasada como en todos los demas pueblos de la provincia, y está reducida á algunos tintes, fabrica de eurtidos y de sombreros, que estan establecidas en la villa, capital. Las demas particularidades se hallarán en los artículos de los pueblos que componen este partido.

CACERES (CASTRA CORCILIA SEGADA; CASTRUM CESARIS, CASA COERERIS), V. R. de Esp., prov. de Estremadura, cabeza del partido de su nombre, obispado de Coria, correg. de segunda clase que ejerce jurisd. preventiva en primera instancia con los señores ministros del crimen de la real audiencia como jueces de provincia, así en ella como en las 6 aldeas realengas; vicaria foránea, subdelegacion de policia, adm. subalterna de rentas, correos y de loterías; 1,986 vec., 10,000 hab., 4 parroquias, 2 conv. de frailes, el uno de Santo Domingo y el otro de franciscos, 5 de monjas, 1 pósito, un palacio episcopal, 1 colegio de jesuitas, un seminario, casas de ayuntamiento poco comunes por su capacidad y construccion, y cárcel de villa, fuerte y bien reparada, aunque le falta la distribucion. Hay ademas otra que es la de la audiencia, obra de la mayor solidez, seguridad y comodidad para los presos; de 20 á 30 casas magnificas, y muchas bastante regulares y de mediana capacidad. Es villa de voto en cortes, y perteneciò en lo antiguo á los pueblos vectones de la provincia de Lusitania; hay en ella muchas inscripciones y otras antigüedades romanas, y á 300 pasos al N. de la poblacion se han descubierto magnificas ruinas, lo mismo que en la Aldehucla y en la erm. de Sta. Olalla. Fue antiguamente de mucha consideracion; pero desde la separacion del Portugal ha quedado reducido su vecindario á la mitad de lo que era. Esta situado sobre un cerro menos elevado que los de la sierra de Fuentes, que tiene á la parte del E., pero es de bastante estension; los aires que suelen reinar son tan puros como saludables; apenas se conocen las nieblas; el invierno es corto, las lluvias moderadas, el clima el menos caloroso y mas sano de toda la provincia, por cuyo motivo los naturales son robustos y fuertes para el trabajo. Riegan sus términos tres rios, el uno de ellos es el que nace en el sitio que llaman el Marco, en cuyas orillas hay una legua de huertas y

varios molinos harineros, batanes, tenerías, lavadero de lanas y de tintes, fabrica de curtidos y de sombreros. El edificio de los jesuitas es el mejor y mas suntuoso de toda la provincia. El seminario fue fundado el año de 1603 por el reverendo obispo de Coria don García de Galarza, de sus propios bienes patrimoniales, incorporándole cierto mayorazgo cuantioso que tambien fundó luego que se estinguiese la línea del llamado á la sucesión, cuyo caso no se ha verificado. En él mandó establecer, no solamente cátedras de gramática, lengua latina y orientales, filosofia y teología, sino tambien de jurisprudencia y medicina, y en sustancia unos estudios generales luego que se estinguiese la sobredicha línea. Hay ademas otra obra pia fundada estos últimos años por don Vicente Marron, vecino de esta villa, con destino á la enseñanza pública de estos naturales; y últimamente otra obra pia agregada al mismo seminario, destinada para el socorro y necesidades de los pobres impedidos, viudas y huérfanos. El terreno de su término es feraz, pero está ocupado con dehesas para pastos de ganado vacuno y lanar. Conf. por N. con el Casar, por E. con Sierra de Fuentes, que ámbas son aldeas de Cáceres, y distan de él 2 leguas, y por O. con el arroyo del Puerco. Produce granos, frutas, legumbres y ganados, y se cree que hay en el minas de oro. Su longitud es de 12° 18', y su latitud de 49° 15' de la I. del H. El que desee noticias mas individuales de este pueblo, puede consultar el tom. 8.º del viage de España de don Antonio Ponz, pág. 85 y siguientes. Es patria de don Pedro Ulloa, Gollín y Portocarrero, consejero de Castilla, y uno de los varones mas eruditos de su tiempo. Escribió acerca de la ceremonia real de levantar pendones en Castilla por los señores reyes, y sobre el origen de sus mas ensalzadas dignidades; y de Diego Gonzalez Holguin, autor de una gramática en lengua quichua, que se habla en todo el Perú, con otros varios escritos. Celebra feria el 11 de junio. Dist. 14 leguas N. E. de la capital., 50 de Madrid, 12 S. E. de Alcántara, 15 de la frontera de Portugal, y 8 N. O. de Trujillo, en cuyo intermedio se pasan 10 arroyos, y está la venta de la Matilla Garroy. Desde el Arroyo del Puerco hay 3 horas y $\frac{1}{2}$ de cam. militar, en cuyo intermedio se pasan los arroyos de Pontones, Casilla, Arenales y Tejero. Desde el Casar

hay dos horas y $\frac{1}{2}$ de la misma marcha. Contribuye 272,614 rs. 5 mrs., y por arduiente 453 rs.

CÁCERES (MOLINO DE), Desp. de Esp., provincia y obispado de Segovia; 1 vecino, 5 hab. Está en el sexmo de Pedraza; conf. con Tabanera del Monte, Palazuelos y Castillejo. Contr. 240 rs. 22 mrs.

CÁCERES, Rio de España, provincia de Extremadura, que nace de unos cerros al S. E. de la villa de este nombre, y corre en direccion S. N., pasando cerca del Casar de Cáceres hasta incorporarse en el rio del monte á una legua O. de Santiago del Campo.

CACES (SAN JUAN DE), Parr. de Esp., provincia de Asturias, concejo de Rivera de abajo, arcip. y arcidiano de Oviedo, jurisdiccion de Puerto. (V. este art.)

CACHAFOL, L. de Esp., provincia de Asturias, concejo de Illano. (V. el art. de la parroquia de este nombre.)

CACHORRILLAS, Ald. S. de España, prov. de Extremadura, partido de Cáceres, obispado y jurisdiccion de Coria. A. P., 66 vecinos, 246 hab., 1 parr., 1 posito. Dist. 21 leguas de la capital, 2 de Coria. Contr. 1,802 rs. 6 mrs.

CACIBRÓS DE ECLESIÁSTICOS, Ald., Abad. de España, provincia de Cataluña, corregimiento de Talam, obispado de Seo de Urgel. A. O., 8 vecinos, 26 hab., 1 parroquia aneja de Rivera. Sit. en terreno mont. y sus hab. se dedican á la agricultura. Produce trigo y centeno. Dist. 55 horas de Barcelona, y 16 de Talam. Contribuye 979 rs. 8 mrs.

CACICEDO, L. R. de España, provincia de ebsp. y partido de Santander, valle de Camargo. Proc. P., 18 vecinos, 79 habit., 1 parr. Sit. junto á la ria de Santander. Confina con Peñacastillo, los Molinos de Mar, Estaña y la venta de su nombre. Sus productos son los indicados en el artículo de la capital. Dist. 28 leguas de Burgos. Contribuye con el valle.

CACIN, L. R. de Esp., provincia y arz. de Granada, partido de Alhama. A. P., 108 vecinos, 457 hab., incluso el cort. Turro, de su jurisdiccion, 1 parr. El nombre de este lugar es de orig. arab. Para su situacion y productos (V. Alhama). Está situado á or. del rio de su nombre, que desagua en el Genil, y en los confines de este part. con el de Temple. Tiene hacia el S. la sierra

de Cormes, y linda con términos de Santa Cruz, Moraleda y Agron. Dist. 5 y $\frac{1}{2}$ leguas de la capital. Contr. 75 rs.

CACIN, R. de Esp., en Andalucía (*V. Guadalquivir, río*).

CADABAL, V. S. de Portugal, prov. de Estremadura, comarca de Torresvedras; 1 parr., 160 vecinos, 531 hab. 3 ermitas y 1 J. O. Está situada 12 leguas N. de Lisboa, y 2 S. de la villa de Obidos, en situación elevada y de buenas vistas. Su término consta de 8 feligresías, y en ellas 157 fuegos que gozan abundancia en todo género de frutas, ganado y caza.

CADABAL, Ald. R. de Esp., en Galicia. prov. y obisp. de Lugo, jurisd. de Dozon, Es una de las que componen la parroquia de San Salvador de la O. (*Véase*).

CADAFRESNES, L. S. de Esp., prov. de Leon, part. de Ponferrada, coto de Melezna. A. O. Su población y contr. estan incorporadas con el coto. Conf. con los pueb. de Villar de los Corrales, Moral de Valcarce, Dragonte y Villabroy. Dist. 5 leguas de la cabeza de partido.

CADAGUA Y SOPEÑANO, L. R. de Esp., provincia y obispado de Santander, part. de Laredo, valle de Mena. Reg. P., 39 vecinos, 147 hab., 1 parr. Sit. ambos á la margen derecha del río de su nombre, cerca del sitio de su nacimiento al pie de las peñas de la Magdalena y la Complacera; conf. por N. con Lezana, y por E. con Vallejuelo. (*V. Mena, valle*). Dist. 18 leguas de Burgos. Contr. con el valle.

CADAGUÉS, V. S. de España, prov. de Cataluña, corregimiento de Figueras, obispado de Gerona. A. O., 505 vecinos, 2,106 hab., 1 parr. Es puerto de habilitacion para la exportacion al estrangero y cabotaje. Sit. á la orilla del mar y falda de una montaña asperísima rodeada de otras mayores. Conf. por el E. y S. con el Mediterráneo, por O. con Rosas, y por el N. con la Selva. El término es todo montuoso y se estiende á 2 leguas. Tiene por armas un gran cast. con 3 torres en el escudo. Produce trigo, legumbres, vino, miel y aceite. Ind. marinería y se fabrica cardenillo. Comercio de aguardiente y frutos del país, como tambien de coral, en cuya pesquería se ocupan. Dist. 37 horas de Barcelona, y 8 de Figueras. Contr. 20,806 rs. 14 mrs.

CADALEYTO, L. de España, prov. de Asturias, conc. y arciprestazgo de Cangas

de Tineo, de la parroquia de Vergame de Arriba. (*V. este art.*).

CADALSO, V. Ord. de Esp., provincia de Estremadura, partido de Alcantara, perteneciente á la de este nombre, obisp. de Coria. A. O., 122 vec., 471 hab., 1 parr., 1 pósito. Sit. en la embocadura de la garganta de la sierra de Almenara que cae al O. á 500 pasos, y forma el puerto de Robledillo á la margen derecha del r. Arrago, que es vadeable en todos tiempos, y nace en el término, y á 1 legua mas arriba del lugar de este nombre, prov. de Salamanca. Tiene excelentes y abundantes aguas, y en sus alrededores hay haciendas de olivares, tierras de labor y monte bajo de sierra. A $\frac{1}{2}$ de legua de Cadalso, en la misma sierra de Almenara, nace el arroyo de la Gargantilla, que corre de N. á S., y se pierde en el Arrago. Conf. por el E. con Hernan Perez á 1 legua, por O. con Torre de Don Miguel $\frac{1}{2}$, por S. con Santibañez 1, y por N. con término de Puño en Rostro, prov. de Salamanca. Este último pueblo está arruinado. Dista 28 leguas N. de la capital, 10 de la cabeza de partido, 15 de Cáceres y 50 de Madrid. Contr. 5,548 rs. 21 mrs.

CADALSO, V. S. de Esp., prov., arz. y partido de Toledo. A. O., 322 vec., 1,262 hab., 1 parr. servida por un cura que asiste tambien á las aldeas de Navahondilla y Majadillas, 1 palacio con buen jardín, propio de los condes de Miranda, 1 convento de religiosos, 1 pósito. Sit. en el confin de las dos Castillas, en una altura que domina las llanuras de Toledo, Torrijos y Talavera, formando su término un declive suave que se estiende 2 $\frac{1}{2}$ leg. hasta el Alberche en la villa de Escalona. Tuvo murallas que estan casi destruidas. Allí se unió el rey don Enrique IV con la infanta doña Isabel, despues de haberla jurado por heredera en los Toros de Guisando. Goza de buen clima, aire templado, buenas aguas, y abunda de comestibles. Tiene al O. un cerro, y otro al E. Produce muchos pinares, buen vino, poco aceite, pero exquisito, guindas, ciruelas, higos, castaña comun, almendra basta y madroño. Ind. arriería y comercio de vidrios, cristales, quincalla, drogas, fajas, papagayos y monos. Fabrica, un horno de vidrio para botellas, vasos, frascos y otras piezas pequeñas y ordinarias. Otro en que se fabrican vidrios para ventanas y otras piezas mayores, 5 de agua fuerte y espíritu

de vino. Dista 12 leguas de Madrid, 11 de Toledo, 9 de Talavera, 10 de Avila, 3 del Tiemblo; y á la mitad del camino se pasa por debajo el monasterio de PP. Gerónimos que llaman de Guisando y queda á mano derecha, y á la izquierda la viña donde estan los famosos toros. Es patria del Emo. Sr. cardenal de Escala don Luis de Borbon, arzobispo de Toledo y de Sevilla, hijo del serenísimo señor infante don Luis, y uno de los preladados mas dignos de respeto y de buena memoria, por la inocencia de sus costumbres, y por el carácter de bondad que tanto distingue á su augusta familia. Contr. 10,402 rs. 30 mrs. Derec. enag. 3,321 rs. 5 mrs.

CADANES, L. de España, prov. de Asturias, concejo de Piloña; 63 vecinos, 284 hab., parr. de Borines. (V. este art.).

CADANO (EL), L. de Esp., provincia de Asturias, concejo de Salas; 7 vec., 34 hab., parroquia de Malleza. (Véase).

CADAPEREDA, Ald. de Esp., prov. de Asturias, concejo de Piloña; 19 vecinos, 82 hab., parr. de Beloncio. (V. este art.).

CADAQUE, Brazo de mar en la concha de Bilbao, inmediato á la torre de Luchana. El rio que baja á aquella parte tiene su origen en las montañas de Burgos, y desciende por Mena y villa de Balmaseda, las repúblicas de Zalla, Gueñes, Sodupe, Gabex, Cuadra y la parroquia de Alonsótegui. Llámanse tambien Salcedón.

CADAVAL (EL), Ald. de Esp., prov. de Asturias, concejo de Siero, parr. de Hevia. (Véase).

CADAVEDO, Felig. y Coto Red. R. y Ab. de España, en Galicia, prov. y obisp. de Mondoñedo, jurisdicción de su nombre. J. O., 28 vec., 115 hab., 1 parr. aneja de Lagoa. (Véase). Está á la der. del cam. que va desde Mondoñedo á Lugo; conf. con las parr. de Lagoa, Servame y Vian. Produce granos, vino, legumbres, lino y algunas frutas. Contr. 411 rs. 17 mrs.

CADAVEDO (NTRA. SRA. DE LA REGLA), parr. de España, prov. de Asturias, obisp. de Oviedo; 82 vecinos, 319 hab., Contr. 1,155 rs. 5 mrs. Derec. enag. 66 rs. 30 mrs.

CADAVO, Aldea de Esp., en Galicia, prov. de Lugo, jurisd. de Castroverde. Es una de las que componen la parroquia de Asperela. (Véase).

CADAVOS, Felig. R. de España, en Galicia, provincia y obispado de Orense,

jurisd. de Villavieja de la Mezquita. J. O., 64 vecinos, 294 habitantes, 1 parr. aneja de Villavieja de la Mezquita. (Véase). Conf. con Manzalvos y el santuario de Ntra. Sra. de las Nieves. La cosecha de este pueblo asciende á 9,900 ferrados de centeno, algun lino y patatas. Ind. Telar de lienzo y cria de toda especie de ganados.

CADAXA, L. de Esp., prov. de Asturias, concejo de Llanera, parroquia de Cayés, (V. este artículo).

CADELIÑA (SAN PEDRO FIZ DE LA), Felig. S. de España, en Galicia, provincia y obispado de Orense, jurisd. de Castro de Caldeas. J. O., 38 vec., 156 hab., 1 parr., Su situación se hallará en el artículo de la jurisdicción. Produce centeno, algun trigo, patatas y otros frutos.

CADENABA, L. de Esp., provincia de Asturias, concejo de Ponga; 29 vecinos, 118 hab., parr. de Beleño. (V. este art.).

CADERAS, L. de España, prov. de Asturias, concejo de Franco; 6 vec., 27 hab., parr. de Prordonos y Suero. (Véase).

CADES, L. R. de Esp., prov. obispado y part. de Santander, valle de las Herrerías. Reg. P., 33 vecinos, 145 hab., 1 parr. Sit. en una vega á la margen izquierda del rio Nansa, entre Otero y Rabago. Los montes de este pueblo son comunes con los pueblos de Otero, Cabanzon, Casamaria y Camijanes; y sus productos son iguales ó muy semejantes, reducidos á robles, aya, encinas, castañas, higos y alguna otra fruta, centeno y ganado. Dist. 30 leguas de Burgos. Contr. con el valle.

CADEVILA, L. de Esp., prov. de Asturias, conc. y arcip. de Cangas de Tineo, de la parr. de Arbas (S. Pedro de). (V. este art.).

CADIANES, Barr. de Esp., prov. de Asturias, conc. de Gijón, de la parr. de Fano. (V. este art.).

CADIAR, L. R. de España, provincia y arzobispado de Granada, partido de Ujijar. A. P., 490 vec., 2,025 habitantes, 1 parr., 1 pósito. El nombre de este lugar es de origen arábigo. Situado á la margen de un rio el cual reunido con otros arroyos toma el de Guadalfeo. Tiene una hermosa vega rodeada por todas partes de arbolado, á quien fertilizan las aguas de Sierra Nevada que dista $\frac{1}{2}$ de legua. La sierra de Gador dista 4 leg., y en ella van siendo muy célebres las minas de plomo que cada dia se descubren. Produce vino, trigo, frutas, lino, seda,

legumbres, maíz, y aceite. Ind. 4 fabricas de aguardiente. El cultivo de la seda va decayendo mucho por haber sustituido al plantio de las moreras el de los olivos. Dist. 13. leg. de la cap. Contr. 10,923 rs. 3r. mrs.

CADIAR, R. de España, en la prov. de Granada, que entra en el mar cerca de Salobreña. El nombre de este río es de origen arábigo.

CADIMO, Cot. real S. de España, prov. y part. de Jaen; A. P. Situado entre los rios de Jaen y Río frío, á igual distancia de ambos. Conf. con término de Pozancho y Villar de las Cnevas. Produce granos, aceite, pastos y ganados.

CADINANOS, V. S. de España, en la provincia y arzobispado de Burgos, part. de Castilla la Vieja en Burgos, valle de Tobalina. A. O., 29 vec., 135 habitantes, 1 par. (*V. Bascunuelos*). Sit. á la margen derecha del río de la Orden, que va á desaguar en el Ebro. Confiná por E. con Bascunuelos y Lozares, por S. con Santotis, por O. con Villapanillo y Arroyuelo, y por N. con la Orden. Dist. 13½ leguas de la capital. Contr. con el Valle.

CADIZ, (Nombre de origen arábigo). Provincia marítima de España, en la costa S. O., con 11 ciudades, 17 villas, 2 pueblas ó poblaciones y 1 arsenal; comprendida entre el Océano, la desembocadura del Guadalquivir, y una línea que partiendo del término de las Cabezas de San Juan se dirige al S. E. hasta Puebla de Santa Maria, situada al O. de Grazelema, y desde allí, en direccion N. S. va á parar al río Guadiaro, poco antes de entrar en el Mediterráneo, á 3 leguas al N. de Gibraltar. Sus límites son: al N. y N. E. la provincia de Sevilla, al E. el partido y la serranía de Ronda de la de Granada, al S. el estrecho de Gibraltar, y al O. el mar Océano. Las montañas de Ronda, que separan esta provincia de la de Granada, atraviesan de N. á S. su parte mas oriental, y de ella se desprenden varios ramales que en diferentes direcciones van á perderse en el mar. De aquellas y de estos descendien varios riachuelos y arroyos, de los cuales, unos llevan sus aguas al Océano y otros al Mediterráneo. El principal entre todos es el río Guadalete, que teniendo su nacimiento al N. O. de Ronda, entra en la provincia de Cadiz cerca de Villamartin; baña los campos de Bornos, y atravesando una parte del térm. de Jerez de la Frontera,

desemboca en el Océano en la bahía de Cadiz, inmediato al fuerte de Matagorda. Su principal afluente es el Majacete, que nace al O. de Utrique, partido de Ronda, y llevando la misma direccion, atraviesa el cortijo de Aznar para unirse por bajo de Arcos. El otro río de alguna consideracion es el Guadiaro, que nace al N. de Ronda, recibe en su curso varios arroyos que descendien de la sierra del mismo nombre, ya en la provincia de Granada, ya en la de Cadiz, y desemboca en el mediterráneo, como dijimos antes. El Guadalranque lleva sus aguas al golfo de Gibraltar, el Salado á la costa de Tarifa, el Vadamedina á la de Vejer, el Salsillo al río San Pedro, cerca del puente de Sualo, el Ratonero á la de Rota, y otros arroyos de los llamados salados se pierden en el terreno mismo donde se forman, al E. de la Isla Mayor, cerca de la orilla del Guadalquivir (*Véase*). La descripcion particular de la costa de esta provincia, y de lo mas notable que hay en ella se verá en la de la provincia de Sevilla, de la cual hacia parte, hasta que se erigió en provincia separada de ésta (*Véase*). En todo su territorio se encuentran á cada paso reliquias de los monumentos con que la hermosearon los fenicios, que fueron los primeros estrangeros que en los tiempos antiguos aportaron á estas tierras, y sobre todo los romanos, los cuales á pesar de su conato en deprimir todo lo que no era de su patria, no pudieron escusarse de mirar con cierta predileccion al suelo en que nacieron los Balbos, que tan particulares servicios hicieron á la república, y otros que ilustraron con sus obras y talentos la reputacion y la gloria del nombre romano (*V. Cadiz, ciudad*). Tambien es memorable el país en que se dió el año de 711, á orilla del río Guadalete la batalla en la cual perdió el rey don Rodrigo la vida y el trono, abriendo á los arabes las puertas de la peninsula, cuya conquista acabaron en pocos meses, dominando en ella por espacio de 782 años. La prov. de Cadiz, ya que no presente á los ojos del observador ningun objeto digno de llamar su atencion, de los pertenecientes al reino mineral y animal, fuera de las aguas minerales frias de las inmediaciones de Chiclauda, las termides de la fuente de la Sarna de Bornos, las salinas de Puerto Real, las minas de azufre de Conil y las colinas de yeso en que abunda su

comarca, es sin embargo notable por la prodigiosa vegetacion que se advierte en algunos distritos, en los viñedos, en los vergeles, en las arboledas y pinares, y en todo lo que corresponde al reino vegetal. Lastima es que los excesos á que dieron ocasion las pasiones políticas, excitadas con motivo de los sucesos del año de 1808, no perdonasen á un establecimiento como el jardin de aclimatacion que habia en San Lucar de Barrameda, por medio del cual pudiera la España gloriarse de tener antes de muchos años dentro de su seno, las mas raras y exquisitas producciones de ambos mundos. La agricultura hubiera llegado al mas alto punto de perfeccion en un pais que produce vino tan esquisitamente delicado como el seco y el moscatel de Jerez, el mejor sin duda que se conoce en el mundo, y el de Rota, si se hubiera establecido el sistema de riegos. La industria es muy escasa, reducida á algunas manufacturas de que se habla en los art. respectivos de los pueblos en que se hallan establecidas, y á las pesquerias de atunes y de sardina. La cria de caballos de la raza andaluza, para cuya propagacion habia en Jerez de la Frontera caballos padres, con un número crecido de yeguas y potros, se halla en el dia en gran decadencia. Lo mismo puede decirse del comercio desde que le falta el mercado de las Américas y la seguridad de sus expediciones, reducido al interior de unos pueblos á otros, que es muy escaso, y á lo poco que aun se hace en las plazas de su costa, no quedando apenas ninguno que merezca particular atencion, sino los 6,000 quintales del vino de Jerez, que anualmente se exportan de cuenta de los extranjeros mismos, establecidos en aquel pueblo, en Cadiz y en el Puerto de Santa Maria. Las principales poblaciones de esta provincia son Cadiz capital, Algeciras, Arcos de la Frontera, Medina Sidonia, Puerto de Santa Maria, Rota, San Fernando en la isla de Leon, San Lucar de Barrameda y Jerez de la Frontera. Tenemos a la vista el *Plan del censo de la provincia de Cadiz, dispuesto por don Felix Jose Reynoso, natural de Sevilla*, en el cual su autor, ya conocido en el orbe literario por varias obras tanto en prosa como en verso, muy apreciadas de los verdaderos sabios, manifiesta la estension y la profundidad de sus conocimientos, no solo en materias políticas, sino en las económicas; y seria

de desear que el gobierno de S. M. le adoptase y le propusiese á las demas provincias del reino, como un modelo que debieran tener presente, ó mas bien imitar, cuando emprendan la redaccion de trabajos de esta clase, pues de su acierto en ellos, ha de resultar, con el conocimiento de los recursos que aun poseemos dentro del suelo peninsular, la seguridad en los medios que deben adoptarse para sacar á nuestra nacion de la postracion y desmayo á que la ha traído tan prolongada serie de desventuras, independientes muchas de ellas de la prevision humana. Contr. con 17.153,796 rs. $\frac{1}{2}$ m., de los cuales corresponden á la Real Hacienda 16.737,139 rs. 9 mrs., y á los dueños de los derechos enagenados 416,656 rs. $25\frac{1}{2}$ mrs. Por la decadencia del comercio é industria de Cadiz, han desaparecido los pingües valores del derecho de intervencion, que importaron en 1816, tres millones ochocientos setenta y tres mil sesenta y un rs., y en el presente año apenas llegará á cien mil.

CADIZ (CADES AUGUSTA), C. R. y Ep. de España, capital de la provincia de su nombre; 16,617 vecinos, 53,496 habitantes, 4,126 casas, catedral, 4 parr. dentro de sus muros y 1 fuera, 7 conventos de frailes, 3 de monjas, 1 colegio de jesuitas, 1 hosp. de San Juan de Dios, otro militar, otro de mugeres, 1 hospicio en que se albergan y mantienen 800 pobres, 1 casa de expositos, otra para viudas pobres; escuela de bellas artes, de marina, de matematicas, de cirujia y de náutica; seminario conciliar con cátedras de filosofia y teología, colegio de medicina y cirujia. Es silla episcopal, y su cabildo se compone de 6 dignidades, 8 canongias, 4 raciones y 8 medias raciones. Es sufraganea de Sevilla, y comprende 25 pilas bautismales. Hay administracion principal de correos, casa de posta con 12 caballos, administracion principal de loterias con 3 particulares. Es puerto de mar habilitado para América, importacion y exportacion al extranjero y cabotage. Cadiz, cuyo nombre es de origen arábigo, es una plaza fuerte de primer orden, con todos los edificios y cuarteles necesarios para una numerosa guarnicion, cabeza de uno de los departamentos de la real Marina; sit. á los 36° 31' 41" de latitud N., 2° 35' 30" de longitud O. de su observatorio, en la punta de una lengua de tierra que forma el estrecho N. de la Isla de Leon, y cierra su

bahía por el O. Está rodeada de baluartes que presentan 5 salientes, 4 por la parte del mar y una por la de tierra. La costa del S. es sumamente escarpada, y las de O. y N. están defendidas por bancos de arena y muchos escollos. Sobre estos mismos se construyeron los fuertes de Santa Catalina y San Sebastian, el cual se comunica con la ciudad por medio de una calzada abierta á pico, y en una de sus baterías está el faro. Así estos castillos como la cortadura que se hizo en el istmo ó lengua de tierra, por donde se comunica con la Isla de Leon, impiden el paso entre ella y la ciudad. La Isla de Leon tiene 3 leguas de largo, y se comunica con tierra firme por el puente de *Suazo*, de cuyas inmediaciones se saca mucha sal, y allí cerca desagua el canal de Chiclana que viene del pueblo de este nombre. El brazo de mar que separa la Isla del continente se llama rio Santi Petri, cuya denominacion toma tambien un castillo que defiende su entrada por el Océano. Por aquella parte se descubren en las marcas bajas las ruinas de la antigua ciudad y templo de Hércules, lo que supone que el mar se ha adelantado hácia aquella costa, al paso que se ha ido retirando de otras. La bahía, en cuya costa está edificada la plaza, tiene 10 leguas de circunferencia, con excelente fondeadero. Esta ciudad, que es sin disputa la mas linda de Andalucía, y que ha sido acaso la mas rica de España, está elevada desde 3 á 17 varas sobre el nivel del mar, y tiene cerca de $\frac{1}{2}$ leg. de circuito. Está fundada sobre las mismas peñas en que rompe el mar, las cuales son de una mezcla de diferentes materias, como mármoles, cuarzos, espatos, guijarros y conchas argamasadas con la arena y el gluten, ó betun marino, el cual es tan poderoso en aquel parage que se observa en los escombros que se arrojan al mar que el ladrillo, piedras, arena, yeso, conchas etc. se hallan al cabo de cierto tiempo tan unidos y pegados entre sí que el todo parece un pedazo de piedra. En ella reside el gobernador militar y político, que siempre es un general; un teniente de rey, sargento mayor, comandante de artillería é ingenieros, con una guarnicion de $\frac{1}{4}$ á 6,000 hombres. Hay subdelegado de rentas, intendente de policia, 1 juez togado para lo civil, 1 alcalde del crimen y policia, el juez de alzadas, que es un A. M. de segunda

clase, y el tribunal del consulado. Es pueblo sano y de una temperatura suave y benigna, sin que sepamos á qué atribuir las repetidas epidemias que ha padecido desde el primer año de este siglo, atribuyéndolas algunos con mucho fundamento á la falta de precauciones con que se recibieron algunos buques llegados de las Antillas, y otros á causas locales que solo puede averiguar con certeza la policia médica. Fue fundado por los Tirios que le llamaren *Gadir* ó *Gades*. El año 206 antes de Jesucristo le conquistaron los romanos, le ensancharon y construyeron el arsenal. El de 1596 fue saqueado por los ingleses, quienes en vano intentaron volverle á tomar el año de 1626 y el de 1702. En el de 1800 le bombardearon tambien cuando estaba afligido de una horrorosa epidemia. En el de 1809 sirvió de asilo al gobierno español, invadido por las armas de Napoleon Buonaparte y sufrió 3 años de sitio, sin que lograran rendirle. Ultimamente en el de 1823 dió las mayores pruebas de lealtad á S. M. Don Fernando VII, que habia sido conducido allí por las córtes.

Todavía hace muy pocos años que era una de las primeras plazas mercantiles de Europa, y sin duda su situacion es una de las mas ventajosas para el comercio. Pero los disturbios de América han destruido el primer manantial de su riqueza, en términos de desalentarse las principales casas que se van trasladando á Sevilla, Jerez, Sanlúcar y Puerto de Santa Maria. Sin embargo de eso, en el año pasado de 1824 entraron en su bahía 1,611 buques de todas naciones, y entre ellos 1,154 españoles, la mayor parte empleados en el comercio de cabotage. Salieron en el mismo año para varios puertos de América 48; pero sus cargamentos no equivalian á los que en otras épocas conducian 6 buques. Los derechos municipales de fortificacion y policia, y los arbitrios para los establecimientos científicos y de beneficencia, pueden calcularse en sola esta ciudad por valor de 4 millones de reales al año. Sus calles no son muy anchas, pero estan limpias, bien empedradas y alumbradas de noche. Las casas estan todas muy blancas por fuera y adornadas de miradores y azoteas. Carree de fuentes, pero se surte de aguas por medio de buenos albiges que bastan para el consumo de la poblacion, sin que necesite ya del agua

que se llevaba del Puerto de Santa María, y cuyo costo no bajaba de 100,000 duros al año. Tiene varias plazas públicas, y la mejor de ellas la de San Antonio. La catedral es de tres naves separadas por medio de columnas. En ella hay muchos cuadros y algunas esculturas medianas. Hay tambien otra nueva que no se ha concluido ni se concluirá, despues de haberse consumido en su construccion enormes sumas para aglomerar mármoles y adornos de mal gusto, y con un plan muy defectuoso. Empezóse la obra y continuó su direccion bajo diferentes arquitectos, sujetos á diseños con yerros tan considerables, que ha sido casi imposible enmendarlos despues, aunque confiada la empresa á mas hábiles manos. Las dimensiones de este templo son 333 pies de largo, 216 de ancho y 180 de alto. Desde el año de 1722, en que comenzó esta obra, se han consumido en ella cerca de 30 millones de reales. El hospicio es un buen edificio de órden dórico, espacioso, adornado de columnas, con muchos patios y muchos salones. La iglesia del oratorio y la de los capuchinos conservan bellas pinturas. En este último convento existe el único árbol de drago que hemos visto en España. La casa de la real aduana, aunque ofrece una vista agradable por cierta proporcion arreglada entre sus alturas y huecos, nada tiene de particular, sino la buena distribucion de sus almacenes y oficinas. Su costo ascendió á cerca de 10 millones de reales. Mas de doce se gastaron en el hospicio, destinado á recoger los pobres, huérfanos, ancianos y dementes, y dar correccion á personas de ambos sexos hasta en número de 1,000; es de mediano gusto, y aunque la multitud de adornos y molduras le hagan algo mezquino, con todo no deja de causar un efecto agradable la buena proporcion del todo de la obra. De mejor gusto, y tambien mas sencilla arquitectura, es la galería que corre sobre una hilada de pórticos, á la parte del gracioso jardín que se halla detras del primer patio de este mismo edificio. El de la escuela de comercio, proyectado por el consulado de Cádiz en 1804, para instruccion de los jóvenes que se dedicasen á esta carrera, segun aparece de la parte concluida, es de un caracter noble y sencillo; brillando en él las buenas proporciones de sus cuerpos, que presentan una perspectiva elegante y bella. El frente de

este edificio, por la parte de la calle de S. Francisco, es de 264 pies. La igr. de S. José, edificada en 1784, es de mediano gusto y regular decoracion; pero como su fachada está tan sobrecargada de adornos de escultura y estatuas, remates y labores, le quitan el mérito de sus proporciones, haciéndola confusa, sin cuyos defectos pareceria mas noble y magestuoso el aspecto de este edificio. Entre los particulares que mas se distinguen en Cádiz, merece citarse la casa de Gargollo, pues aunque su caracter no pertenece á la de la arquitectura elegante y noble, su estilo caprichoso produce un efecto bastante agradable; en su composicion se nota cierto gusto, la proporcion de los cuerpos que forman su fachada es buena, y en toda su decoracion tanto de frente como de costado, se nota riqueza y variedad en el ornato. Casi lo mismo puede decirse de la casa situada en la plazuela de los Descalzos, conocida con el nombre de casa de Lasqueti. Las casas Consistoriales aunque no dejan de presentar un aspecto agradable, siempre tendrán el defecto de que adolecen las obras proyectadas por un artista, y variadas despues y continuadas por otro; esto es, la falta de unidad en la composicion que resulta indispensablemente cuando se mezclan dos gustos ó estilos diferentes. En el año de 1792 determinó la ciudad de Cádiz edificar, en parage ventilado, una nueva cárcel proporcionada á las necesidades de la poblacion, en atencion á la mala construccion, situacion y distribucion de la antigua. Es un edificio aislado que tiene 240 pies de frente, y cuyo costo ascendió á 3 $\frac{1}{2}$ millones de reales. Es una de las obras mas bellas y de mejor gusto de la ciudad; su distribucion interior está bien arreglada, de modo que los presos tienen, en medio de su afliccion, el consuelo de hallarse en un parage ventilado, sano y con todas aquellas comodidades que un edificio de esta naturaleza puede ofrecer á la humanidad dolorida. El cuartel de San Fernando, destinado en sus principios para hospital de mal venereo, presenta en la pequenez de su frente de solos 60 pies, una arquitectura con la decoracion de que es susceptible, en la qual estan contrapuestas las partes adornadas del centro con los espacios lisos de sus costados. Ultimamente, merece particular atencion el molino de vapor, situado enfrente del costado izquierdo del Hospital

real, no solo por ser el único de su especie en España, sino una de las obras mas perfectas de su clase en la parte mecánica, y tambien de las mas útiles por las grandes ventajas debidas á la invencion de aplicar la fuerza del vapor del agua hirviendo á las máquinas que necesitan grandes móviles, substituyéndola al empleo de hombres y caballerías. Convencido el marques de Casa-Irujo de estas verdades, hizo construir el molino de que hablamos, trayendo al efecto de Filadelfia el mecanismo interior, fabricado en aquella ciudad de hierro fundido. Ocupa el edificio un terreno de 104 pies de frente y 60 de profundidad, y el molino es capaz de 12 pares de piedras, movidas por dos bombas, cuyo cilindro es de 36 pulgadas de diámetro, y con una fuerza las dos, igual á la de 100 caballos. Puestas todas en movimiento pueden moler 1,000 fanegas de trigo cada 24 horas, con solo el auxilio de 60 hombres, cuando en las tahonas para moler igual cantidad se necesitan mas de 300 mulas y 500 hombres. La máquina empieza su trabajo subiendo por sí sola el trigo, desde el depósito bajo en que está al piso mas alto; en este un abanico, movido tambien por la máquina, lo aventa, quitándole el polvo y la paja; limpio ya, pasa el trigo a la piedra, y la harina mezclada con el afrecho, sube por la misma máquina al tercer piso, de donde es conducida á los cedazos, que movidos por ella separan las diversas harinas y afrechos; cada una va á parar en seguida á distintos depósitos pasando antes por un sitio en donde la máquina la esparce, remueve y refresca; colocada ya en sus depósitos se embarrilla y carga para extraerla del molino. Cádiz puede gloriarse de poseer en este molino, denominado de San Carlos, uno de los establecimientos mas bellos y útiles de Europa. La arquitectura de sus fachadas es de un gusto sencillo y análogo al objeto de su destino, y la invencion y direccion se debe al arquitecto don Torcuato Benjumeda, autor de los principales edificios que hermosean la ciudad de Cádiz. Hay un depósito hidrográfico para la marina; observatorio astronómico provisto de buenos instrumentos. Los contornos de la bahia, ademas de estar defendidos por muchas fortalezas, especialmente la de Sta. Catalina que está en frente de Cádiz, y las de Matagorda y Puntales que están á la entrada

de la rada de este nombre, están tambien hermoseados con varias casas, almacenes y casas de campo. Al N. de ella están los caños del Trocadero que son unos canales profundos destinados al arenamiento y reparo de los navios mercantes. El arsenal de la Carraca está á 2½ leg. S. S. E., y en él se custodian las jarcias, áncoras, armas, maderas de construccion y demas útiles para la marina. Hay en él buenos almacenes, fabricas de lonas, velas y cables etc., en que trabajan, ademas de los presidarios, mas de 4,000 personas. El Puerto es ancho y cómodo; su principal importacion consiste en paños, telas, sederia, quincalla, especeria, brea, molduras y bacalao; la exportacion, en aceites, vinos, sal y frutas secas. Cádiz no es pueblo agricultor ni puede serlo, pero ha logrado aclimatar la cochinilla en el jardin del hospital real, y conservar las madres para surtir á los que pretendan dedicarse á este precioso cultivo en terr. á propósito. Por lo que hace al carácter de sus habitantes puede decirse que hay muy pocos que puedan compararseles en gracia y ligereza; pero aun merecen muchos mas elogios la singular nobleza con que por espacio de 2 siglos han estado correspondiendo á la confianza de sus comitentes en negocios de sumo interes, sin que haya habido ni un solo individuo que tenga que quejarse de su lealtad y pureza. Este rasgo, quizás único en la historia de ningún pueblo, está consignado en los anales de todas las naciones que han hecho comercio con la América por medio de casas españolas. Las mugeres son un modelo de gracia y belleza. Cádiz cuenta entre sus ilustres hijos, á los Balbos, Lucio Cornelio, historiador del tiempo de Augusto, y Cornelio nieto del precedente, que despues de haber vencido á los garamantas y triunfado en el capitolio, cargado con sus despojos, hizo erigir en su patria, en memoria de sus hazañas, el puente de Suazo y el acueducto del Tempul, de que se habla en el artículo Jimena, provincia de Cádiz (*véase*); al poeta Canbio y al inmortal Columela. En los tiempos modernos han existido en Cádiz muchos hombres de gusto y amantes de las bellas artes, que han reunido colecciones preciosas de pinturas, monedas antiguas, historia natural y otros objetos curiosos, entre los cuales pueden citarse don Alfonso Ocreley, don

José Martínez y el conde Maule. Es también patria de Enrique de las Marinas, llamado así por lo bien que pintaba las embarcaciones, y del pintor Clemente Torres. También lo es de don Gaspar Dazo y Brabo de la Laguna, que escribió el compendio á las Decretales del señor Gonzalez; del mariscal de campo don Pascual Enrile, ilustre por sus muchos conocimientos y servicios que ha hecho á S. M. y al Estado, tanto en la guerra de la independencia como en las campañas de América, bajo las órdenes del general en jefe don Pablo Morillo; y del malogrado don Rafael Menacho, gobernador de la plaza de Badajoz, que murió gloriosamente en el sitio que la pusieron las tropas de Buonaparte el año de 1811, habiendo merecido la honra de que los mismos enemigos cifrasen la buena ó mala suerte de su empresa en la existencia de su heroico defensor. El día 13 de junio de 1808, fue batida y rendida una escuadra francesa que habia en su puerto. El primero de febrero de 1810, se instaló la primera regencia, á nombre del señor don Fernando VII (Q. D. G. J. A 5 del mismo mes y año, salvó á Cádiz el duque de Alburquerque, y en 25 de julio de 1812 alzaron el sitio los franceses. Dista 20 leg. S. S. O. de Sevilla y 110 S. O. de Madrid. De San Fernando á Cádiz hay 2 horas de camino militar, y se encuentra al paso la Torre Gorda, la Cortadura de San Fernando, la parr. y cementerio de San José y varios ventorrillos y huertas antes de la Plaza. Contr. 9,430,521 rs. 7½ mrs. Derec. enag. 16,320 rs. 3½ mrs.

CADOLLA Y CUADRA DE MIRAVET, L. S. de España, provincia de Cataluña, corregim. de Talará, obispado de Seo de Urgel. A. O., 2 vecinos, 9 hab., 1 parr. Produce trigo. Dista 43 horas de Barcelona y 4 de Talará. Contribuye 619 reales 20 mrs.

CADOLLO, Braña de España, provincia de Asturias, concejo de Valdes; 4 vecinos, 19 hab., parroquia de Barcia (Véase).

CADONES, Felig. Ecl. de España, en Galicia, prov. y obisp. de Orense, jurisd. de Bände. J. O., 76 vecinos, 315 habitantes, 1 parroquia que comprende varios pueblos. Sit. á orillas del rio Limia (Véase Santa Comba), al pie de las sierras de Penagache; confina con las feligresías de Corvelle, la Fraga y Bände. Contribuye 1,408 rs.

CADORNA (LA), L. de Esp. prov. de Asturias, conc. de Valdes; 26 vec., 113 hab., parr. de San Pedro de Carceda (Véase).

CADOSO, Granj. S. de España, prov. y arz. de Sevilla, part. de Carmona. Dista 7 leguas de la capital.

CADOZOS (SAN LORENZO DE), Cot. Red. S. de España, prov. de Zamora, part. de Sayago. Sit. en la rivera de Villar de Yegua; conf. con términos de Corporales, San Juan de Becerril, Torrelmut y Villanueva la mal sentada. Produce centeno, pastos y ganados.

CADREITA, V. S. de España, prov. de Navarra, merind. de Tudela, arcep. de la Rivera, obispado de Pamplona. A. M., 69 vecinos, 314 hab., 1 parr., 1 palacio, y contiguo á el un castillo fuerte arruinado del tiempo de los moros. Llamóse esta villa antiguamente *Cuadreyta ó Cadereyta*; confina por N. con Villafraza, por E. con las Bardenas, por S. con Valtierra, y por O. con el rio Ebro. Estiéndese su territorio $\frac{1}{2}$ de legua de N. á S. y $1\frac{1}{2}$ de E. á O., y tiene de regadío por una acequia que recibe el agua del r. Aragon, junto á Milagros, 7,500 robadas de tierra, en la que se cogen abundante trigo y demas frutos, y hortaliza aunque con escasez, debiéndose atribuir á la falta de aplicacion de sus vecinos, por ser el terreno fecundo y apto para toda especie de cosechas. Hay en su término una gran laguna llamada la *Aragonesa*.

CADRETE, L. Ab. de España, prov. de Aragon, part., arz. y corregimiento de Zaragoza. A. O., 100 vecinos, 380 hab., 1 parr. Sit. en la rivera de la Huerva, y es el último lugar de ella. A distacia de $\frac{1}{2}$ legua esta el monasterio de Santa Fé, cuyo edificio es suntuoso. Tiene su término 366 calizadas de tierra de regadío que produce granos, vino y aceite. Dista 2 leguas de la capital. Contr. 12,076 rs. 18 mrs.

CADRIJUELA, L. de España, provincia de Asturias, concejo de Cangas de Tineo, arcep. de Sierra, de la parr. de Santiago de Sierra (V. este art.).

CADRON (SAN ESTEVAN DE), Felig. S. de España, en Galicia, provincia de Lugo, jurisd. de Deza. Juez Merino, 30 vecinos, 145 hab., 1 parroquia que se compone de las aldeas Castelo y Lamas. Dista 7 leguas S. O. de Lugo. Contr. 491 rs. 30 mrs.

CADUALLA, Felig. S. de España, en Galicia, prov. de Lugo, jurisd. del valle

de Oselle. J. O., 18 vecinos, 73 habitantes, 1 parr. que comprende las aldeas Cartelo y Santa Isabel. Contr. 1,840 rs. 6 mrs.

CAGADUÑAL, L. de España, provincia de Asturias, concejo de Valdes; 12 vecinos, 51 hab., parr. de S. Juan de Muñas (*Véase*).

CAGUEZO, Barrio de España, prov. de Asturias, conc. de Gijón, de la parr. de Huerces (*V. este art.*).

CAHECHO, Cot. Red. S. de España, prov. de Santander, part. de Liébana, valle de Valdeprado. Reg. P., 37 vec., 158 hab., 1 parroquia. Para su situación y productos (*V. Liébana con quien contribuye*). Conf. con los pueblos de Cambaro y Luriez. Dista 22 leguas de Burgos.

CAICEDO SOPEÑA, L. S. de España, prov. de Alava, hermandad de la Rivera, uno de los 23 pueblos de la Rivera alta, obisp. de Calahorra, su vicaria de Miranda. A. M. y otro ordinario, 15 vecinos, 84 hab., 1 parr., 1 ermita. Sit. entre este pueblo y el de Castillo; confina por E. con el río Bayás y Anucita, por S. con el mismo río y villa de Herceña, por E. con montes de Carasta y San Miguel, á $\frac{1}{2}$ legua de estos puntos, y por N. con Castillo, á $\frac{1}{2}$ cuarto de leg. corto. Es verosímil que este pueblo corresponda al que en el mencionado fuero de Miranda se nombra Caicedo de Yuso. Produce de toda clase de granos.

CAICEDO DE YUSO, L. S. de España, prov. de Alava, hermandad de la Rivera, uno de los 23 pueblos de la Rivera alta, obisp. de Calahorra y su vicaria de Miranda. Tiene la misma justicia ordinaria comun á los dichos 23 pueblos; 36 vecinos, 146 hab., 2 parr. Confina por E. con Molenilla; por S. con Lecinaña del Camino, por O. con Fontecha, y por N. con Villambrosa, á distancia de $\frac{1}{3}$ de legua de todos. Tiene 2 lagunas de $\frac{1}{2}$ cuarto de legua de largo y ancho, cuyo fondo, por mas diligencias que se han hecho, jamas se ha podido descubrir; una y otra son abundantes de tencas y anguilas de gusto tan delicado que esceden á todas las del país. Hacia el N. hay una fuente de sal, de que no hacen uso los naturales. Se menciona entre otros como limite de los términos de Miranda de Ebro, en el fuero que dió á esta villa D. Alonso VI en 1095, y amplió en 1137 D. Alonso VII.

CAIMARY, L. R. de Esp., provincia de Mallorca. A. P., 125 vecinos, 512 habitan-

tes, 1 parr. (*V. la descripción general de Mallorca*). Contribuye con Palma.

CAIN, L. S. de Esp., provincia y part. de Leon, concejo de Valdeon. A. O., 20 vecinos, 96 hab., 1 parr. Situado en terreno montuoso, en los últimos confines de esta provincia con la de Asturias, por la parte del N., lindando por este mismo rumbo con el concejo de Sajambre; por O. con el de Valdeburon, por S. con los pueblos de Prada y los Llanes, y por E. con el puerto de Panderruedas. Produce granos, legum., lino, pastos y ganados. Dista 18 leguas de la capital. Contribuye con el concejo.

CAINZO, Ald. Ab. de Esp., en Galicia, prov., obisp. y jurisd. de Lugo, y una de las que componen la parroquia de Lamas (*Véase*).

CAIPE, Ald. S. de España, en Galicia, prov. de Lugo, jurisdicción de Chantada. Es una de las que componen la parroquia de Reguijo (*Véase*).

CAIRA, Ald. de España, en Galicia, prov. y obisp. de Lugo, jurisdic. de Peiba. Es una de las aldeas de que se compone la parr. de Santiago de Amoeja (*Véase*).

CAIRO, Ald. S. de España, en Galicia, provincia y obisp. de Lugo, jurisdicción de Neyra de Jusa, y una de las que componen la parroquia de San Juan de Lejó (*Véase*).

CAJANS, L. E. de Esp., provincia de Cataluña, corregim. de Puigcerdá, obisp. de Seo de Urgel. A. O., 42 vec., 180 hab., 1 parr. Sit. en el valle de Ribas (*Véase*). Produce centeno. Ind., ganadería. Dist. 35 horas de Barcelona y 1 de Puigcerdá. Contribuye 2,661 rs. 12 mrs.

CAJAR, L. R. de Esp., provincia, arz. y part. de Granada. A. P., 91 vec., 347 hab., parroquia aneja de Huector, 1 pósito. Para su situación (*V. Gabia grande*). El nomb. de este lugar es de origen arábigo. Está á orilla del río Monchil; conf. con términos de Zubia, Churriana, Huectorvega y Monachil. Produce trigo, cebada, habas, lino, cáñamo, vino, aceite y seda. Dist. $\frac{1}{3}$ de leg. S. de la capital. Contribuye 2,738 rs.

CAJEDIGA, Ald. S. de Esp., en Galicia, prov. y obisp. de Lugo, jurisd. de Saviñao. Es una de las que componen la parroquia de Sta. Eulalia de Rebordaos (*Véase*).

CAJIDE, Ald. de Esp., en Galicia, prov. y obispado de Lugo, jurisd. de Camba. Es una de las que componen la parroquia de San Martín de Asperielo (*Véase*).

CAJIGAL, Coto S. de Esp., provincia de Asturias, conc. de Oviedo; 6 vec., 29 hab., parroquia de San Miguel de la Pedraña (*V. este art.*).

CAJIGAL, Ald. S. de Esp., en Galicia, prov. de Lugo, jurisd. de Castro de Rey. Es una de las que componen la parroquia de Ramil (*Véase*).

CAJIGAR, L. S. de Esp., provincia de Aragón, part. de Benavarre, obispado de Lérida. A. O., 39 vecinos, 197 hab., 1 parr., 1 pósito. Sit. en una llanura; confina con los pueb. de Monesma de Rivagorza, Iscles y Monte de Roda. Todos de iguales productos que se reducen á mucho y buen aceite, trigo y ganado lanar y de cerda. Dist. 3 leguas de Benavarre. Contribuye 1,789 rs. 30 mrs.

CAJIGARES, Desp. R. de Esp., prov. y part. de Soria, Sexmo de Frentes. A. P.

CAJIGAS, Ald. Ab. de Esp., en Galicia, prov. de Betanzos, jurisdicción de Monfero. J. O., 4 vecinos, 19 hab., á los cuales deben agregarse otra porción que se hallan en el radio de $\frac{1}{2}$ hora de término, y ascienden á 30 vecinos y 147 habitantes, que todos hacen parte de la dilatadísima parroquia de Gestoso. Está situada en el camino de herradura que conduce desde Vivero á Betanzos, desde cuya ciudad hay 6 horas de camino militar, en cuyo intermedio están San Martín de Obre, Paterna, Viña y Rioseco. Produce centeno, patatas y ganado vacuno.

CAJIGOSA, L. de España, provincia de Asturias, conc. de Castropól; 3 vecinos, 14 hab., parr. de San Estevan de Pianton (*Véase*).

CAJIN, Ald. S. de España, en Galicia, prov. de Lugo, jurisd. de Aday. Es una de las que componen la parroquia de Queizan (*Véase*).

CAJOL, L. R. de España, provincia de Aragón, partido y obispado de Barbastro. A. O., 11 vecinos, 53 habitantes. Sit. en el valle de Solana, cerca de la rivera de Fiscal; confina con término de Gere, Castellar, Giralt y Asin. Sus productos son los indicados en la cabeza de partido, de donde dista 10 leguas. Contribuye 671 rs. 6 mrs.

CAJON, Desierto en térm. de Monzon, prov. de Aragón, corregim. de Barbastro, obisp. de Lérida. Dista 3 leg. de Barbastro.

CAJOTO Y AGREGADOS, Cot. Red. S. de España, en Galicia, provincia de

Mondoñedo, jurisdicción de su nombre. J. O., 51 vecinos, 247 habitantes, 1 parr., Contribuye 560 rs. 2 mrs.

CAJÓUS, L. de España, provincia de Asturias, concejo de Navia; 7 vec., 33 hab., parr. de Montaña de Rio Negro (*Véase*).

CAL, L. de España, prov. de Asturias, concejo de Castropól; 2 vecinos, 10 hab., parr. de Castropól (*Véase*).

CAL, Ald. S. de Esp., en Galicia, prov. de Lugo, jurisd. de Saviñao. Es una de las que componen la parroquia de San Julian de Mourelos (*Véase*).

CAL Y CASAS, L. R. de Esp., prov., arz. y part. de Granada. A. P., 21 vecinos, 93 hab., 1 parr. Dista 2 leguas de la capital, Contr. 881 rs. 8 mrs.

CAL DE MOURELLE, Ald. de España, en Galicia, prov. y obisp. de Lugo, jurisd. de Taboada. Es una de las que componen la parr. de San Estevan de Ansar (*Véase*).

CALA (CALLA), V. R. de Esp., prov. y arz. de Sevilla, partido de Constantina. A. O., 180 vec., 663 hab.; 1 parr., 1 pósito. Sit. en el cam. que desde Sevilla pasa á Frejenal por Santa Olalla, de donde dista 3 horas, Arroyo-molino otras 3, Segura de Leon 6, el Bodonal 7 y $\frac{3}{4}$, y Frejenal 9 horas. En ella tiene su origen el rio de su nombre, que va á desaguar al Guadalquivir. Está en los límites de la provincia de Córdoba, y sus pueblos mas inmediatos son Montemolinos y Arroyo-molinos por el N., Talaguera y Puebla del Conde por el E., Santa Olalla por S., y Puerto Moral por el O. Produce granos, aceite, vino, pastos y ganados. Ind. fabricas de aguardiente. Dist. 13 leg. de la cap. Contr. 5,653 rs. 12 mrs.

CALA, Rio de España, en Andalucía (*Véase Guadalquivir, rio*). Este afluyente es de mas consideración que el Viar, de quien hablamos tambien en el mismo art. Desemboca cerca de Santi Ponce, ó la antigua Itálica, á 1 legua de Sevilla, despues de haber recorrido el territorio que forma los confines de esta provincia y la de Estremadura. Aumenta su caudal con el rio Huelva, el cual tiene un puente antiguo cerca del Ronquillo.

CALABARA, Ald. de España, prov. de Asturias, concejo de Corvera, de la parr. de Solís (*Véase este art.*).

CALABAZA, Ald. de España, prov. de Asturias, concejo de Siero, parroquia de Anes (*V. este art.*).

CALABAZANOS, L. Ab. de España, provincia de Palencia, partido de Cerrato. A. M., 16 vecinos, 75 hab. Situado en la calzada que conduce de Valladolid á Palencia, de cuya ciudad dista 1 legua, otra de la villa de Duenas, y cerca de $\frac{1}{2}$ de legua de Villamuriel, entre la cual y este lugar pasa el río Carrion. A $\frac{1}{2}$ legua S. O. está el monast. de San Isidro, de monges benitos. Los productos de este término son trigo, cebada, centeno y vino. Ind., 1 molino harinero. En este pueblo hay 1 convento de religiosas clarisas que se trasladó por justas causas desde Amusco, con anuencia del Papa Calixto III, bajo el título de Ntra. Sra. de Avado, de la Consolacion. En él han florecido muchas religiosas insignes en Santidad, entre las cuales merecen particular mención doña Catalina Gonzalez, doña Mencía de Avado, doña Catalina Manrique, doña Catalina Quevedo, y doña Ana Heredia. En el coro del convento esta sepultado el eminentísimo señor cardenal y arzobispo de Sevilla, don Alfonso Manrique, primer inquisidor general de España. En la huerta hay una preciosa ermita de san Miguel Arcángel, erigida por las religiosas en reconocimiento de la proteccion que merecieron á su patrono durante los tumultos que alteraron la España en tiempo del emperador Carlos V., y últimamente se conservan en su relicario muchas preciosas reliquias. Contr. 3,541 rs. 30 mrs.

CALABAZAS, L. S. de España, prov. de Burgos, partido de Aranda de Duero, jurisd. de Fuentidueña. A. P., 54 vecinos, 218 hab., 1 parroquia. Sit. á orilla del río Duratón; confina con término de Fuentidueña y el Vivar. Produce granos, legumbres, pastos y ganados. Dist. 19 leguas de la capital. Contr. 3,206 rs. 33 mrs. Derec. enag. 580 rs. 22 mrs.

CALABAZAS, Ald. S. de Esp., prov. de Estremadura, part. de Cáceres, obisp. de Coria, jurisdiccion de Granadilla. Es aneja de Pinofranqueado, en cuyo artículo se hallarán su situacion y productos.

CALABAZAS, Desp. R. de Esp., prov. y partido de Toledo. Situado á la margen izquierda del Tajo, en la inmediacion del cam. que desde Toledo conduce á Aranjuez; confina con las Nieves y con Aín. Produce granos.

CALABAZOS, Ald. de España, prov. de Asturias, concejo de Tineo; 1 vecino,

5 hab., parroquia de San Mamed de Nieres (*V. este art.*).

CALABOR, L. de España, provincia de Valladolid, part. de la Puebla de Sanabria, obispado de Astorga. A. P., 32 vecinos, 112 hab., 1 parroquia y un anejo llamado Santa Cruz de Abranes. Sit. en la raya de Portugal, de la cual dista $\frac{1}{2}$ legua. Está rodeado de altas montañas, especialmente por el E. N. y O., en donde solo se coge algun vino malo, y poca yerba, pero de buena calidad; el terreno es excelente para colmenas y produce buen lino, que se vende parte en rama y parte hilado en el mercado del Puente y feria de la Puebla; miel y cera de buena calidad, castaña, patatas y algunas legumbres. La industria de sus habitantes está reducida al ramo del lino y á la cria de algunas gallinas y cerdos, y ganado lanar y vacuno, aunque poco; pero mucho cabrío. Casi todo el vino que se coge es de parrales, de los cuales estan rodeadas las casas, calles y cortinas de las inmediaciones del pueblo, de manera que hacen sombra para poderse pasear en el verano. Hay un baño de agua mineral sulfurosa, que aunque en muy mal estado es muy concurrido de las gentes del país, sobre todo de Portugal, por la esperiencia que tienen de su eficacia para curar herpes y aun la reuma. Dist. 2 leg. S. de la Puebla. Contr. 735 rs. 1 mr. Derec. enag. 110 rs. 2 mrs.

CALABRÉO, Ald. S. de España, en Galicia, prov. de Lugo, jurisd. de Búron, obisp. de Oviedo. Es una de las que componen la parroquia de Santiago de Oubiño (*Véase*).

CALABRES, L. de Esp., provincia de Asturias, conc. de Ivias; 8 vec., 37 hab., parroquia de San Antolin (*Véase*).

CALABREZ, L. de España, prov. de Asturias, conc. de Rivadesella, parroquia de Moro (*V. este art.*).

CALABUIG, L. S. de España, prov. de Cataluña, corregim. y obisp. de Gerona. A. O., 20 vecinos, 93 hab., 1 par. Sit. en lo alto de una sierra cerca del río Fluvia; conf. por el E. con Vilahur, por el S. con Llampallas, por O. con Bascara y por el N. con Vilajoan. Produce trigo y legumbres. Dist. 24 horas de Barcelona y 4 de Gerona. Contr. 3,628 rs. 26 mrs.

CALACEYTE, V. Ecl. de Esp., prov. de Aragon, part. de Alcañiz, obispado de

Tortosa. A. O., 746 vec., 2,728 hab., 1 parr., 1 pósito. El nombre de esta villa es de origen arábigo. Situada cerca del riachuelo Matarraña, terreno de secano y propio para olivos y viñas, como sucede á toda la tierra baja de Aragón (*V. Creta*). Produce granos, vino y aceite. Industria, telares de lienzo, fabricas de jabon y 2 molinos de aceite. Celebra feria los días 13, 14 y 15 de diciembre. Dist. 5½ leguas de Alcañiz, 20 de Zaragoza. Contr. 55,038 rs. 18 mrs.

CALADRONES, L. S. de Esp., prov. de Aragón, part. de Benavarre, obispado de Urgel. A. O., 41 vec., 188 habitantes, 1 parroquia, 1 pósito. El nombre de este lugar es de origen arábigo. Sit. á 2 leguas de la cabeza de partido, á la márg. derecha del río Cajigár, que baja de N. á S. á incorporarse con el Noguera Ribagorzana; conf. con término de Antenza, Caserres y Entensa. Sus productos son los indicados en el art. Benavarre. Contr. 4,668 rs. 14 mrs.

CALAF, L. E. y S. de España, prov. de Cataluña, corregimiento de Cervera, obisp. de Vich. A. O., 472 vec., 2,929 hab., 1 parr. que es colegiata y tiene 6 canongias y varios beneficios, 1 pósito, 1 convento de frailes Franciscos, varias ermitas. Sit. en una llanura abundante de trigo, vino, hortaliza y regaladas frutas. Se entra en la villa por 5 puertas, y tiene una fuente muy abundante. Celebra 3 ferias al año, la primera el sábado de la segunda semana de Cuaresma, la segunda el sábado de la segunda semana de Pascua de Resurreccion, y la tercera el 8 de setiembre. Tambien celebra mercado los martes y sábados de cada semana. Produce trigo y vino. Ind. lienzo bastos y alpargatas. Dist. 18 horas de Barcelona y 5 de Cervera. Contrib. 24,180 rs. 12 mrs.

CALAHORRA (CALAGURRIS NASICA), C. R. de España, provincia de Soria, part. de Logroño, tierra de su nombre, corregimiento de segunda clase, subdelegacion de policia; 1,237 vecinos, 6,185 hab., catedral y otras 2 parr., 1 palacio episcopal, 2 conv. de frailes, el uno de Franciscos, y el otro extramuros de Carmelitas Descalzas, 1 de monjas de esta última religion, seminario conciliar, casa de misericordia para niños expósitos, 1 hosp., real aduana, 1 pósito, caja de correos, y administracion subalterna de loterias, 6 posadas, 1 hospicio para labradores que á la edad de 60 años hayan

llegado á pobreza, y tiene 6 plazas de número que provee el cabildo de la catedral; se les llama *Ermitanos* por el báculo y ropon con que se visten. Es cabeza del obispado de su nombre, con Santo Domingo de la Calzada, y el señor obispo puede vivir en cualquiera de las dos ciudades, siguiéndole el tribunal eclesiástico. En sede vacante se traslada por turno á una de las dos capitales. El origen de esta ciudad se pierde en la historia fabulosa; fué célebre en la romana por los sitios de Sertorio y Pompeyo, en que habiéndose comido unos á otros los defensores, llegó la fieraza hasta comerse las madres á sus propios hijos; y de aqui provino el llamar hambre calagurritana á la extrema miseria. Fue colonia romana muy estimada por la fidelidad de sus moradores, como lo mostró Fabricio sacrificándose por Sertorio, y de esta ciudad fue elegida la guardia para César. En aquel tiempo estuvo fundada en una llanura medianamente elevada sobre los valles, y bien fortificada, segun se demuestra por los restos de sus muros y de tres torreones que se conservan. En el que existe en la plaza, está pintada una matrona en actitud de comerse un brazo humano, pero es pintura reciente y de ningun mérito. Quedan tambien grandes vestigios del sitio destinado, segun los autores, á Naumaquias, ó batallas navales. Se descubren aun las dimensiones y acueductos por donde se trajo el agua para tales diversiones, y para surtir á las fuentes de la ciudad y á los baños, que se conocen por aquella argamasa tan celebrada como difícil de imitar. Se ha creido que tales conductos venian de las montañas de Navarra, pero es mas probable que el rio Ebro surtia estos canales, habiéndose tomado el agua en la altura proporcionada para que pasase dos veces sobre su mismo albeo, en los puentes cuyos vestigios estan á la vista, el uno 2 leguas mas arriba de Logroño, y el otro entre Alcandre y Lodosa á 3 leguas de esta ciudad. Cuando se construyó la catedral en la orilla del desigual y rápido Cidacos, por creerse que en aquel sitio habian sido degollados los santos patronos Emeterio y Celedonio, fue consiguiente que se poblase todo lo que mediaba entre la iglesia y los muros, con lo que quedó esta parte desigual y costanosa desde el occidente hasta el oriente, por donde la rodea el rio que

desagua en el Ebro á $\frac{1}{2}$ legua de distancia. Otro daño hizo la fábrica de la catedral, en cuanto desvió al río de su alveo natural, según el cual estaba construido su antiguo puente, y rodeándolo por la parte del mediodía lo ha destruido constantemente; de modo que hace 30 años se siente la falta de este paso en las grandes avenidas, deteniendo á los pasajeros de Burgos y Bilbao para Cataluña; y á los moradores de esta ciudad, que no teniendo pozos ni fuentes en ella, carecen de agua potable, cuando el Cidacos y el Ebro inundan sus campiñas. Diversos planes se han formado para la composición y traslación de este puente; y para pasar á la población algunas de las fuentes del lado opuesto del río; pero hace 40 años se gastaron mas de 100,000 rs., y todo ha sido inútil. La Silla Episcopal es de fundación antigua en Calahorra. Cuando en el primer tercio del siglo VIII fue ocupada por los moros, los obispos estuvieron refugiados en Asturias hasta la mitad del siglo IX, en cuya época comenzaron á vivir en Alava. Los monarcas de Navarra cuando reconquistaron la Rioja en principios del siglo X, restauraron el obispado que se llamó de Calahorra y Nájera. Habiéndose apoderado el rey de Castilla Alfonso VI en 1076, y muerto en 1087, el obispo alavense no permitió que se hiciera elección de sucesor, y mandó que el de Calahorra reuniese á su catedral el territorio alavense, consiguiendo el obispo calagurritano en el año 1109 confirmación pontificia, novedad que se introdujo en aquel tiempo. En esta ciudad fue proclamado el rey D. Enrique II en el año de 1306. Produce todo género de granos, legumbres, cáñamo, lino, hortalizas y frutas, siendo las guindas comparables á las de Toro, y las coliflores tan especiales y abundantes, que son conducidas hasta Bayona. El vino y aceite es bueno y abundante. En la casa de Expositos se fabrican paños de mediana calidad, y de poca utilidad por falta de batanes. Tiene 4 fábricas de curtidos y varias de aguardiente, pero muy inferiores; 6 molinos harineros y 2 para aceituna, sobre el Cidacos, y uno harinero sobre el Ebro. Celebra feria el 31 de agosto. Dist. 8 leguas de la cabeza de partido, 4 de Corella, y desde Lerin á esta ciudad hay 8 horas de camino militar, en cuyo intermedio se encuentra á Sesma y Lodosa. Desde Alfaro

hay 6 horas de marcha, pasando por Rincon de Soto y Aldea nueva. Es patria, según se cree, de Quintiliano, gramático y retórico del siglo I^o, y de Pedro García Carrero, doctor de medicina, célebre profesor de ella en Alcalá, y médico de Felipe III. Escribió entre otras obras las de *Disputationes Medicæ et Comentariorum in omnes libros Galeni, de locis affectis*. Contribuye 80,158 rs. 4 mrs.

CALAHORRA, V. S. de Esp., provincia de Granada, partido y obisp. de Guadix. A. M. de primera clase y 2 ordinarios, vicaría foránea; 430 vecinos, 1,600 habitantes, incluso 1 cort. de su jurisdicción, 1 parr., 1 pósito. El nombre de esta villa es de origen arábigo. Es la capital del marquesado del Cenét, compuesto de los pueblos de Alquife, Aldeyre, Dolar, Ferreyra, Jerez, Lanteyra y Hueneja. Sit. al piede un cerro, en cuya cima hay un castillo perteneciente al señor duque del Infantado, entre la cab. de su partido y la sierra Nevada, junto al río Guadix que nace de ella. Conf. por S. con Aldeyre, por N. con Alcedia y Goa, por E. con Ferreyra y por O. con Alquife. Prod. trigo, cebada, centeno, habas, garbanzos, maíz, habichuelas, lino, seda, castañas, algún vino y pocas frutas. Ind. las ferreñas de Jerez, y se empiezan á beneficiar algunas minas que prometen varios metales. Ya en tiempo de los moros eran muy abundantes las de hierro que se elaboraban, y aun se dice que también dos de plata. Junto á una de ellas nace una fuente mineral, que llaman Benabre, cuyas aguas pasan por muy medicinales para disipar las obstrucciones y escitar el apetito. Es patria de don Tomas del Castillo Ochoa que escribió un tratado sobre los Venenos. Dist. 12 leg. de la capital, y 2 S. E. de Guadix. Contr. 24,513 rs. 31 mrs.

CALAHORRA DE BUEDO, L. S. de Esp., prov. y obisp. de Palencia, partido de Carrion. Reg. P., sujeto al A. M. de Herrera; 80 vecinos, 300 hab., 1 parr., 1 ermita. Sit. en una vega espaciosa y abundante, llana y hermosa, con el río Buedo que corre por el lado del N., á medio $\frac{1}{2}$ de legua de distancia. Produce toda especie de granos, lino y vino. Mantiene 1,500 cabezas de gan. lanar, y tiene 1 molino harinero, y 3 de aceite de linaza. Dist. 7 leguas de la cabeza de partido. Contr. 2,032 rs. 27 mrs. Derec. enag. 425 rs. 30 mrs.

CALAMBRE, L. de Esp., provincia de Asturias, concejo de Castropól; 11 vecinos, 49 habitantes, parroquia de San Andres de Serantes (*Véase*).

CALAMOCHA (ALBONICA), L. R. de Esp., provincia de Aragón, part. de Daroca, arz. de Zaragoza. A. P., 537 vec., 2,545 hab., 1 parr., 1 convento de cada sexo, 300 casas, caja de correos. Sit. en la carret. que conduce desde Daroca á Albarracín, á orillas del río Jiloca. Confina con Baguena, Burbagena y Luco. Produce granos, legumbres, verduras, frutas, cáñamo, ganados y algo de vino. Ind. 2 fabr. de paños, 12 batanes, 2 molinos harin., un lavadero de lanas, y en su término un mineral de cobre. Una hora antes de llegar á este pueblo desde Daroca, se pasa el río Barrachina sobre un puente de piedra muy elevado, sin barandillas y de muy mal piso, por lo cual los carruages y acémilas prefieren vadearle. Dist. 5 y $\frac{1}{2}$ leguas de la cabeza de partido. Contribuye 23,939 rs. 16 mrs.

CALAMOCOS, L. S. de España, prov. de Leon, part. de Ponferrada, jurisdicción de Bembibre. A. P., 67 vecinos, 285 hab., 1 parr., 1 pósito. Para su situación y prod. (*V. Bierzo, el*). Está a la marg. izquierda del río Boeza. Conf. con t. de Castro-podame y Villaverde de los Cestos. Dist. $1\frac{1}{2}$ leguas de la cabeza de part. Contribuye 2,623 rs. 31 mrs. Derec. enag. 512 rs. 2 mrs.

CALAMONTE, L. Ord. de Esp., prov. de Extremadura, part. de Mérida, prior. de San Marcos de Leon. A. P., 235 vecinos, 986 hab., 1 parr., 1 pósito. Sit. á $\frac{1}{2}$ legua larga de Mérida del otro lado del Guadiana, en una hermosa llanura que termina en la sierra de San Serván. Es país extraordinariamente abundante de granos y legumbres. Dist. 8 leguas de la capital, 1 de la cabeza de partido, 12 de Cáceres y 56 de Madrid. Contr. 8,321 rs.

CALANDA (COLENDÁ), V. Ord. de Esp., provincia de Aragón, arz. de Zaragoza, part. de Alcañiz. A. O., 933 vecinos, 3,860 hab., 1 parr., 1 convento de frailes Capuchinos, otro de Carmelitas á legua y $\frac{1}{2}$ llamado el Desierto; 1 hosp., 1 pósito. El nombre de esta villa es de orig. arab. Está situada en una llanura agradable circundada de montes que hacen su temper. templada. Sus calles y casas son bastante buenas, y su término es uno de los mas frondosos de la prov., por la abundancia de

jazmines arbóreos, viburnos, peonías, nepetas y otras plantas curiosas. Su calidad de frutos es muy semejante á la de Alcañiz. (*Véase*) á escepcion de que el vino es en muy corta cantidad. Tiene 1,709 calizadas de tierra que prod. granos, aceite, cáñamo, maiz, legumbres, seda, frutas y ganado lanar. Ind. 1 batan, 1 fabrica de jabon y alfareria. Celebra feria el mes de setiembre, que dura 17 dias. Dist. 3 leguas S. O. de Alcañiz, 2 de Castilserás, 68 de Madrid, y 18 de Zaragoza. Contribuye 40,272 reales 12 mrs.

CALANÑAS, L. S. de Esp., provincia y arz. de Sevilla, partido de Niebla. A. P., 625 vec., 2,867 hab., 1 parroquia, 1 beaterio de carmelitas y 1 hosp., 4 ermitas, dos inmediatas al pueblo, y las otras 2 á 1 leg. á la orilla del río Odiel. Sit. á 16 leguas O. de Sevilla, en el camino que desde esta ciudad conduce á Lisboa, entre las villas de Valverde del Camino y la del Cerro á dos leguas de cada una. Está en terreno alto, pero cercado por E., O. y N. de tres cast. de eminente elevacion. En el de la parte del E. se descubren varias fortificaciones de construccion antigua, y en lo mas elevado de él un grande aljibe y algunas cuevas hechas en la misma piedra. Son abundantes las fuentes que hay en su término, con particulas minerales, siendo las mas singulares la de Juan Rodriguez, la de Pizarra, la de las Garlitas, la de Traga y la del Gelecho. Hay ademas otra de agua cristalina, y su gusto demasiado agrio, siendo la mas abundante la que llaman del *Agua tinta* y otros de la *Coronada*, que es marcial ó vitriólica, la cual tomada en bebida es útil para diferentes dolencias. Los rios Odiel y Orbarra riegan su término que es fértil en trigo, cebada, maiz, aceite, fruta, y hortaliza, pero en poco vino; está plantado de olivos, viñas y árboles frutales, y sus montes poblados de encinas, pinos, alcornoques y chaparros, con buenos pastos para la manutencion de su ganado lanar, de cerda, y algo de vacuno. Contr. 21,887 rs. 29 mrs. Derec. enag. 9,793 rs. 3 mrs.

CALASANZ, V. R. de Esp., provincia de Aragón, part. de Barbastro, obispado de Lerida. A. O., 123 vec., 370 habitantes, una parr., 1 pósito. Sus productos son los que estan indicados en el artículo de la cabeza de partido. Dist. 4 leg. de Barbastro. Contr. 13,404 rs. 4 mrs.

CALASPARRA, V. Ord. de España, prov. de Murcia, partido de Cieza, vicaria foránea del orden de San Juan *vere nullius*. A. M. de primera clase con 2 ordinarios; 659 vec., 2,866 hab., 1 parroquia, 1 conv. de frailes, 1 hospital, 2 ermitas y 2 posadas, 1 pósito, administración de la fábrica de salitre. Sit. en medio de cuatro ríos llamados el Segura, Caravaca, Quipar y Moratalla, que le hermosean y fecundizan su huerta; de modo que solo necesitaría para su prosperidad el tener doble población. Es propenso á tercianas. Prod. seda, aceite, trigo, cebada, maíz y arroz; este último fruto es el mas abundante. Ind. 4 molinos harineros, 4 de arroz y 4 de aceite. Tiene en su distrito un pedazo de tierra de azufre de cerca de 6 leguas de circunferencia. Dist. 11 leguas de la capital, 3 de camino militar de Bullas, en el cual se pasa el collado de la Acenchal, y se atraviesan algunos barrancos; y 10 de Molina pasando por Ciezar. Contr. 48,269 rs. 4 mrs.

CALATAYUD, Part. de Esp., provincia de Aragón; comprende 94 pueblos, cuyo vecindario podrá verse en sus respectivos artículos. El nombre de este partido es de origen arábigo, que significa *fortaleza de Job*. Sit. en la parte mas occidental de la prov.; confina por el N. con el de Tarazona, por O. con la provincia de Soria y ducado de Medinaceli, por S. con el de Molina de Aragón, y por E. con el de Zaragoza y Daroca. La superficie de su terr. figura un cuadro poco prolongado de 9 leg. comunes desde Miedes á Torrijo, y de 10 desde Campillo á Mesones, formando con algunos ángulos salientes que le ondean, un total de 100 leg. cuadradas. Se estiende desde los 41° 5' hasta los 35 latitud, y desde 26° 29' hasta 27° 9' de longitud. Le abrazan dos cordilleras de montañas, que desde las faldas del Moncayo toman su direccion, la una hacia el E. por Aranda y Viver de Vicor, que son los montes *Tubedas*, que terminan en Tortosa y dividian á los Celtiberos de los Ebetanos; la otra hacia el S. por Manzanquilla y Bijuesca, que sigue por Medinaceli hasta las sierras de Cuenca. Las sierras mas elevadas son la de Villarroja al N., la de Atea al S., y la de Vicor al E.; hay otras menores, y entre ellas solo tiene nombre la de Castejon de Alarba. No son en él tan frecuentes las lluvias como cuando estaba poblado de bosques, pero si los hielos

y las nieves en el invierno y las escarchas en la primavera y otoño. Todo el suelo es mont. y áspero; y los valles de que está ondeado son de corta estension. Los montes de la parte septentrional desde Aranda hasta Vicor son de pizarra, y desde Bijuesca hasta la Aldehuela de Liestos, de mármoles y piedras de cal en bancos. Las colinas que median entre los ríos Jiloca y Miedes, y entre Jalon y Miedes son de piedra y yeso, ya puro, ya cristalizado; pero segun se van elevando las colinas, son ya de piedras de cascajo, granito ú almendrilla. Abunda de mármoles de varios colores, y sobre todo de piedra de cantería para fabr. pizarra, yeso y varias clases de arcillas. Riegan sus térm. varios ríos, de los cuales el principal es el Jalon (*V. su art.*) que le divide diagonalmente; el Jiloca, el Piedra, el Mesa, el Aranda, el Lsuela, el Monubles, el Miedes, el Clares que desagan en el primero; y los arroyos Ortiz, Deza, Grio, Monegrillo y Lajima. Ademas de estos ríos y arroyos hay muchos manantiales de aguas termales de que se da noticia en sus respectivos art.; varios lagos y salinas; montes destinados para pastos de ganado de cerda, otros para leña y carrasca, en donde abunda el alquermes ó galinsecto, la caza mayor y menor y muchas aves silvestres. Los pueblos de sierra se han inclinado mas á la cria de ganados y plantíos de viñas, y manufacturan las lanas para su consumo. Las vegas de los ríos Jalon, Monubles, Jiloca y Aranda son fértiles en cañamos, legumbres y frutas. Los productos comunes á todo el partido son los granos, aceite, vino, lino, zumaque, seda, ganados, frutas, cera y miel. Sus habitantes son de mediana estatura, membrudos, color cetrino, sobrios, animosos y constantes en la fatiga. Su industria es escasa como en toda la provincia, pero hay algunas fabricas de paños ordinarios, lienzos, hilazas, tintes y alfarería. Ha producido muchos varones ilustres en cantidad, y saber y acciones militares. Son tan celebrados los melocotones de Aragón, y particularmente los de este partido, que no será inútil dar alguna idea del terreno que los produce. Es una faja de ramblar ó tierra esquistosa y suelta, procedente de la descomposicion de unos cerros de pizarra micacea, donde crecen con abundancia el Terebinto, el Amez y la *Isatis tinctoria*. La variedad de melocotones que se cultivan en este pais, se distinguen

fácilmente aun cuando están en flor, porque los pétalos son espatulados y guardan cierta distancia entre sí, en vez que los melocotones de Zaragoza tienen los pétalos cordiformes con un ligero tinte de rosa, y se tocan recíprocamente por sus bases. Son muy buenos tambien los de carne blanca y color anteado con puntos rojos; todas las especies se ingertan de esudeite, en ciruelo silvestre ó arañon, y son de vida mas larga que los ingertos en almendros ó nacidos de hueso. Ind. fabrica de cortidos, jabonería y lienzo. Contr. 931,179 rs. 17 mrs.

CALATAYUD, Comunidad de España, en Aragon. Llamase asi al cuerpo que componen 50 lugares, representado por 6 diputados y un procurador general, todos bienales, elegidos entre las familias solariegas y bienestantes, por los pueblos que componen las *sexmas* que llaman ríos, á saber: Monubles, Ibdes, la Cañada y Miedes, cuyas juntas mensuales y extraordinarias preside el gobernador, y se celebran en las casas consistoriales que tienen dentro de la ciudad. El nombre de esta comunidad es de origen arab. que significa *Fortaleza de Job*. En consecuencia de la carta de poblacion que el señor don Alonso I otorgó á este país el año de 1131, cada aldea tenia dos jurados, llamados *alcaldes* y un *almutaraf*; y para las que comprendia cada ríu ó *sexma* pusieron dos oficiales, uno que se llamó *adelantado*, y despues *regidor*, y otro que se decia *merino*. Estos oficiales, dependientes en su origen de la jurisdiccion ordinaria del justicia de Calatayud, fueron creciendo en autoridad, ya por reales privilegios, ya por concordias, y se substrajeron de la absoluta dependencia de la villa; de modo que no solo se dividió el gobierno político y económico, sino tambien la jurisdiccion, llegando á formar un cuerpo diverso é independiente de la ciudad, y un territorio separado, sin otra superioridad que la de la jurisdiccion criminal que quedó siempre en el justicia de Calatayud. Los jurados de cada pueblo tenian la jurisdiccion civil y la criminal civilmente intentada en primera instancia, con apelacion al regidor del Río. Los merinos las tenian sobre puentes, calles, caminos, veda, uso y abuso de la caza. Los *almutarafes* entendian en los pesos, varas y medidas privativamente, y sobre causas de salarios de criados y precio de vituallas cumulativamente con los jurados. El pro-

curador general que era como el tribuno, conocia de las causas civiles de *bono et equo*, y tenia autoridad para obligar á las partes á comprometer en el ó por via de justicia, ó por amigable composicion. Era juez privativo de las causas que traian los concejos con los particulares, ó estos con aquellos, ó un concejo con otro, con apelacion al bayle general ó á la real audiencia si excedian de 300 rs. Este cuerpo gubernativo, de que solo en Aragon hay otros semejantes, hizo grandes servicios á la corona, ya con dinero, ya con gentes de guerra antes y despues de la union de Aragon con Castilla. Jamas tomó partido en las parcialidades del reino contra el monarca, y mandó despedir á Alonso de Agreda que procuraba hacer gente á favor de los de la union contra el rey.

CALATAYUD (BILBILIS), C. R. y de voto en córtes de España, prov. de Aragon, obisp. de Tarazona, cabeza del partido de su nombre, con 94 villas, lugares y aldeas de jurisdiccion, gobernador militar y político, que es igualmente subdelegado de policia, montes, plántios y pósitos, A. M. de primera clase, tribunal eclesiástico ordinario, 1704 vec., 6793 hab., 2 iglesias colegiadas, la una que llaman del Santo Sepulcro Gerosolimitano, cuya fundacion se atribuye á don Ramon Berenguer, conde de Barcelona, para la milicia de los Templarios, en el año de 1141, y se compone su cabildo de un prior, 5 canónigos regulares profesos de San Agustin y 9 racioneros y capellanes. La otra es la mayor de Santa María, que tiene una magnífica portada, cuyo cabildo consta de 8 dignidades, 14 canónigos y 10 racioneros. Hay ademas 11 parroquias, 12 ermitas, 10 conventos de frailes y 6 de monjas, 1 palacio del señor obispo, 1 hospicio, 2 hospitales, 8 posadas que aun no suelen bastar para acomodarse muchos de los arrieros que vienen á esta ciudad, 1 cuartel con 800 pesebres, y con alojamiento suficiente para 4,000 hombres, administracion subalterna de loterías y de tabacos, caja de correos, casa de postas con 6 caballos, un monte de piedad, una plaza cuadrada que guarda bastante simetria, muy espaz y llena de tiendas de diversos géneros; tiene paseos cómodos y frondosos, extramuros de la ciudad, é inmediatos á ella, y una fuente con 11 caños, y cerca de ella un magnífico lavadero, calles y

edificios regulares. Hay dos cátedras de latinidad y varias escuelas de primeras letras. En los conventos se enseña la filosofía, teología y moral. El nombre de esta ciudad es de origen arab. que significa *Fortaleza de Job*. Está situada en el centro del part. de su nombre, á la entrada de un valle y pie de un collado, con esposicion á S. y O.; á la margen izquierda del rio Jalon, ocupa el terreno de la antigua *Platea*, celebrada por Marcial, á causa de su excelente fabrica de armas. Los montes que la rodean por E. y N. son de cascajo y pizarra, y los de S. y O. de hieso puro y cristalizado. En sus inmediaciones, camino de Rivota, hay manantiales de aguas marciales y vitriólicas, y unas cuevas en el camino llamado de la Soledad, de mucha dilatacion, de cuyas bóvedas penden grandes madejas de filamentos, que dicen ser alumbre de pluma. Generalmente en todo el terreno abunda mucho la sal catartica. El clima es frio y seco; tiene 3 arrabales fuera de la ciudad, y 3 puentes sobre el rio, de los cuales el principal que está en el camino de Zaragoza, es bastante sólido. Conf. por N. con Embid, por O. con Terrer, por S. con Paracuellos de Jiloca, y por E. con Serides. Es poblacion cómoda para vivir, aunque algo sómbria; pero bastante surtida de todo lo necesario, especialmente de comestibles, á precios equitativos; las carnes son saludables y abundantes, y no carece de pescado salado y fresco. Bañan sus términos los rios Jalon y Jiloca, que confluyen á la vista de la ciudad, y siguen su curso hasta entrar en el Ebro. Hay establecido en esta ciudad un cuerpo titulado Junta de Comunidad de Calatayud, con su excelente casa donde mensualmente celebran los vocales sus sesiones ordinarias (*V. este artículo*). Existen en los altos de la ciudad, aunque arruinados, varios castillos y plaza de armas del tiempo de los romanos y de los moros. Venera por patrones á san Paterno, obispo y mártir, y á san Inigo, abad del monasterio de Oña. Produce su término muchos granos, vino, cañamo excelente, legumbres y otras frutas. Ind. fabrica de paños medianos, alpargatas y cordeleria en el real hospicio, 3 fabricas de papel de estraza, una de ellas en la ciudad, y 2 en el barrio llamado Huermeda; tambien las hay de curtidos y tintes de lana y seda. Celebra feria en los dias 8, 9 y 10 de setiembre. Es

patria de sus dos santos patrones, del poeta Marcial, del célebre politico Lorenzo Gracian, de Juan Gascón, filósofo del siglo XVI, de Diego Lopez, comentador de Avicena, del naturalista Andres de Valdecebro, que escribió en 1660, un tratado de los animales, del célebre Gregorio de Mesa, escultor del siglo XVII, y de don Francisco Vera, Cabeza de Vaca, pintor. Tiene por armas un hombre á caballo sin estribos, una lanza de banderilla, una cruz en la mano derecha, y arriba el mote de *Augusta Bilbilis*. Dist. 14 leguas S. O. de Zaragoza, y 38 de Madrid. Contribuye 119,473 rs. 22 mrs.

- CALATORAO, V. R. de Esp., prov. de Aragon, part., arz. y correg. de Zaragoza, A. O., 393 vecinos, 1,419 hab., 1 parroquia, 1 pósito. El nombre de esta villa es de orig. arab. Sit. al pie de una colina y en lo mas elevado del pueblo hay un castillo, y en un salon llamado de los Reyes estan colocados los retratos desde Felipe el hermoso y doña Juana, hasta Felipe IV con los de algunos infantes. La iglesia parroquial está junta con el castillo y en ella veneran con mucha devocion una imagen de Jesucristo en su retablo de mármol negro, sacado de una cantera del propio término. Se riega el terreno de esta villa con dos buenas acequias que sacan del rio Jalon, las cuales dan principio antes de la de Ateca, y tienen su desagüe en el Ebro. Conf. con Epila, la Almunia y término de Cariñena. Produce granos, vinos, aceite, legumbres, frutas y ganados. Dist. 6 leguas S. O. de Zaragoza. Contrib. 20,807 rs. 10 mrs.

- CALATRAVA LA NUEVA, En España; es el magnifico convento de la órden milit. de caballeros de Calatrava, que se halla sit. en la Mancha, dentro del término y jurisdiccion del partido de Almagro, sobre la eminencia de un gran cerro; en el plano que forma este gran promontorio, cercado de otros cerros mas inferiores. Está resguardado ó defendido de una buena muralla y un castillo, que son residuos de su antigua fundacion. La poblacion mas inmediata que hay en su distrito está á 1 leg. Se puso este convento en este sitio por los años de 1214, despues de haber estado en distintos lugares. En el de 1195 ganaron los moros la villa de Calatrava, con cuyo motivo el maestro y freires pusieron su conv. en el cast. de Salyatierra, y por haber hecho allí su

asiento, se llamó alg. años esta caballería orden de Salvatierra. Tomaron los moros el castillo con gran mortandad de freires en su defensa, y los que quedaron con vida se recogieron en el de Zurita y otros; por lo que estuvieron sin convento permanente hasta el año de 1212, que recobraron la villa de Calatrava la vieja con el favor del rey don Alonso, y trasladaron allí su convento mayor, donde permaneció poco tiempo por haberle trasferido al castillo donde hoy está. En los 56 años desde su fundación hasta que hizo asiento esta orden, fueron grandes las prerogativas y dones de los ricos hombres; en su catálogo se cuentan 40 reyes y reinas de Castilla, Leon, Aragon, Navarra, y Portugal, que le concedieron privilegios y donaciones; y asimismo cuentan 38 Papas que las confirmaron y aumentaron por sus bulas espeditas en varios tiempos; gozaron en el día 83 encomiendas, que tambien llaman beneficios y prebendas de patrimonio de la orden que las dan á los freires, incorporadas algunas en otras; tiene 11 prior. que llaman á ciertos beneficios de su patrimonio, instituidos en las iglesias parroquiales de la orden, que tambien dicen rectorías, y los freires que los tienen se titulan rectores ó curas. Este convento es único en la orden y muy magnífico; tiene una famosa iglesia con muchas cosas ricas y de primoroso gusto; 4 dignidades, que son la encomienda mayor de Calatrava y la encomienda mayor de Aragon, la Clavería y la Obrería; dos enfermerías, la una en la villa de Almagro y la otra en la de la Calzada. Dista 33 leguas de Madrid, 21 de Toledo, 3 de Almagro y 1 de la Calzada.

CALATRAVA LA VIEJA, Cot. Red. Ecl. de Esp., prov. de la Mancha, campo de Calatrava, término de Carrioso. No tiene mas población que una torre, pero es digno este sitio de memoria por conservarse en él la de una villa que allí hubo, que la llamaron Calatrava y hoy llaman Calatrava la Vieja, por distinguirla del gran convento de esta orden militar, que le llaman Calatrava la Nueva, distante de donde este estuvo como 3 leguas. La recobró de los moros el emperador don Alonso. Fué villa muy fuerte, plaza de armas, llave de Castilla la Nueva, y teatro de la guerra del siglo XII contra los moros de Andalucía; hizo donación de ella el rey don

Sancho II de Castilla y III de Leon, el año de 1158, con el castillo y su término, al santo Rey mudo, abad de Fitero, del orden del Cister, en el reino de Navarra, para que la defendiese de la invasión de los moros. Con este motivo instituyó este santo la orden militar de caballería, poniéndole el nombre del pueblo de su fundación bajo la regla de san Benito, incorporándola con la del Cister, que aprobó el Papa Alejandro III por su bula de 25 de setiembre del año de 1164, y la confirmó Gregorio VIII en el de 1187, é Inocencio III en 1199, el mismo en el de 1214. Se gobernó por maestros y administradores perpetuos hasta el año 1485, que los reyes católicos don Fernando y doña Isabel agregaron á la corona para siempre el maestrazgo y administración, cuyo administrador primero fue el dicho rey don Fernando, y el duodécimo nuestro católico monarca D. Fernando VII que Dios prospere. A esta villa la llamaron los moros *Calatraved*, que es fuerza ó fortaleza en vega ó llano; estuvo situada en las riveras meridionales del Guadiana, y tan vecina al rio, que se cogaba el foso de sus aguas. Es el terreno muy fértil de todos frutos, el cielo claro y alegre, clima benigno y espuesto á todos vientos, porque en larga distancia no se avecina cerro alguno. Dist. 4 leguas N. E. de Ciudad Real, 6 de Almagro y 20 S. de Toledo. Longitud 14° 20' latitud 36° S. de la I. del H.

CALAVERA, Ald. R. de Esp., prov. y part. de Murcia, obisp. de Cartagena. A. P., 84 vecinos, 442 hab., 1 parr. (*V. S. Javier*). Está en el campo de Cartagena. Conf. con Pacheco, Palma, Salero y la encomienda de Murcia. Dist. 6 leguas de la capital.

CALAVERA DE BALONGA, Cot. Red. Ord. de España, provincia de Aragon, part. de Barbastro, obisp. de Lérida: pertenece á la de San Juan, y el alcaide reside en Binefar. Dist. 5 leguas de Barbastro.

CALAVERAS DE ABAJO, L. S. de Esp., provincia de Valladolid, obispado de Leon, part. de Almanza. A. P., 40 vecinos, 156 hab., 1 parr. Sit. entre el rio Cea y el Cegin á una legua N. E. de la villa de Almanza, y 2½ S. de la villa de Guardo, teniendo al O. el valle ancho de Santa Catalina; á dos leguas de Peña-Coradá, 10 de Leon y 20 de la capital. Produce trigo, centeno y buen lino. La industria de sus habitantes consiste en 4 telares y en la cria

de ganado lanar y vacuno. Contr. 366 rs. 37 mrs.

CALAVERAS DE ARRIBA, L. S. de Esp., prov. de Valladolid, obisp. de Leon, part. de Almanza. A. P., 51 vec., 214 hab., 1 parr. Sit. á la marg. derecha del rio Cea, cerca de su nacimiento, en la carretera que conduce desde Almanza á la villa de Guardo. Conf. por E. con Villalba, por N. con San Pedro, por O. con Villamorisco, y por S. con Calaveras de abajo. Produce trigo, centeno y buen lino. Ind. telares de lienzo y cria de ganado lanar y vacuno. Dist. 20 leguas de la capital. Contr. 912 reales 11 mrs. Derec. enag. 224 rs. 10 mrs.

CALAVERO, Parr. de Esp., provincia de Asturias, concejo de Avilés, jurisdiccion de Illas, parroquia de San Julian de Illas. (*V. este art.*).

CALBARRASA DE ABAJO, L. R. de España, prov. part. y obisp. de Salamanca, cuarto de Peña de Rey. A. P., 113 vecinos, 350 hab., 1 parr., 1 posito. Sit. en terreno llano que produce granos y algun vino (*V. Alba de Tormes*). Dista 2 leguas de la capital. Contr. 2,773 rs. 12 mrs.

CALBARRASA DE ARRIBA, L. R. de España, provincia, partido y obispado de Salamanca, cuarto de Peña del Rey. A. P., 82 vecinos, 323 habitantes, 1 parr. Sit. en el camino que conduce desde Alba de Tormes á Salamanca. Conf. con Otero de Maria Asensio, Pelagarcias y Gargavete de Triva, cerca del monte de los Perales. Produce granos, legum., pastos y ganados. Dista 2 leguas de la capital. Contr. 2,250 rs. 22 mrs.

CALBAYAL, L. de España, prov. de Asturias, concejo de Castropol; 12 vecinos, 53 habitantes, parroquia de San Andres de Serantes (*Véase*).

CALBELA, Felig. S. de España, en Galicia, prov. y obisp. de Lugo, jurisd. de Neyra de Jusa. J. O., 6 vec., 43 habitantes, 1 parr. aueja de Pousada (Santa Catalina de). Sit. en el camino real que conduce desde Lugo á Villafranca (*Véanse Pousada y Ferreyros*).

CALBELA, Ald. S. de Esp. en Galicia, prov. y obisp. de Lugo, jurisd. de Neyra de Jusa, es una de las que componen la parroquia de Villartelin (*Véase*).

CALBELA, Ald. S. de Esp., en Galicia, prov. y obispado de Lugo, jurisdiccion de Neyra de Jusa. Es una de las que componen

la parroquia de San Pedro de Ferreyros (*Véase*).

CALBELOS, Ald. de Esp., en Galicia, prov. y obisp. de Orense, jurisdiccion de Santa Cruz de Arrabaldo. Es una de las que componen la parr. de Arrabaldo (*Véase*).

CALBELLE, Felig. S. de España, en Galicia, provincia y obispado de Orense, jurisdiccion de Pereyro de Aguiar. J. O., 94 vecinos, 337 hab., 1 parroquia. Sit. en el valle de Rabeda, á 1 legua de Orense. Produce centeno, maiz, vino inferior y castañas. Contr. 1,266 rs.

CALBENTE (SAN JUAN DE), Felig. E. de España, en Galicia, prov. de Santiago, jurisdiccion de Mesía. J. O., 18 vecinos, 81 hab., 1 parr. Sit. á la margen derecha del rio Tambre, en el cual desagua un poco mas abajo el riachuelo Maruza. Conf. con las parr. de Senra, Pasarelos, Lardeiros y Santo Tomé. Produce maiz, lino, patatas, pastos y ganados. Contr. 3,000 rs.

CALBIN, L. de España, provincia de Asturias, concejo de Taramundi; 4 vecinos, 17 habitantes, parroquia de San Martin de Taramundi (*Véase*).

CALBOR, Felig. Ab. de España, en Galicia, prov. de Lugo, jurisd. de Samos. A. O., 19 vecinos, 97 habitantes, 1 parr. que se compone de las aldeas Quintín, Aguiada, Perros y Barja. Contr. 1,522 rs. 27 mrs.

CALCADO (SANTA CRUZ DE), Parr. de España, provincia de Asturias, concejo y arcip. de Caso, arcedianato de Gordon, obisp. de Oviedo. La poblacion de toda la feligresia es de 180 vecinos, 719 habitantes distribuidos en los dos lugares de Caleado y Felguetina, y algunas caserías. Confina por N. con las de Coballes y Tanes, por S. con la cordillera de montañas que median por esta parte entre el reino de Leon y Asturias, por E. con la de El Campo y Sobrecastello, y por O. con la de Sobrecocovio y Ladiny. Baña esta feligresia el pequeño rio que llaman de Caleado, el cual tiene su origen en la cordillera de S., y baja por una cañada muy estrecha, corriendo hasta incorporarse en el Nalon, del lugar de Coballes, en la parroquia de este nombre. Calcado se halla en terreno montuoso y desigual, al margen de un arroyo que baja de hácia O., á la izq. del espresado rio de su nombre y del Nalon, del cual dista $\frac{1}{4}$ de legua. Tiene 150 vecinos y otros

tantas habitaciones muy decentes, así como lo es la iglesia parroquial. A distancia de $\frac{1}{2}$ legua al E. de este pueblo, se halla el de la Felguerina en parage arrimado y alto, el cual comprende 30 vecinos, incluidos los que viven en unas caserías dispersas de su inmediación. Se dedican todos á la agricultura, y cogen anualmente 1,400 fanegas de trigo, maíz y habas. La cria de ganados es uno de los principales ramos de su industria, y los frutos y productos de este ramo contribuyen mucho á su manutención; algunos se ocupan en llevar en sus carros madera labrada á Castilla, y conducir vino desde aquí á su país. Este tráfico se ha aumentado considerablemente desde que los naturales han construido un nuevo camino para salir al reino de Leon con sus carros y caballos, por el puerto de San Isidro, venciendo las gravísimas dificultades que ofrecía un terr. rodeado de montañas, y el mas quebrado y montuoso del concejo, despues del de Tarna. Contr. 857 rs. 19 mrs. Derec. enag. 188 rs. 28 mrs.

CALCE (EL), Barrio de España, prov. de Santander, part. de Laredo; corresponde á la villa de Guriezo (*Véase*).

CALCENA, V. E. de España, prov. de Aragón, partido y obispado de Tarazona. A. O., 161 vec., 1,004 hab., 1 parr., 1 posito. Sit. en terreno montuoso y quebrado, al S. del Moncayo, muy abundante de maderas de roble, quejigo, rebollos y avellanos, cuyas cortezas son excelentes para las fabr. de curtidos. En su térm. nace el río Isuela (*Véase*), y hay canteras de piedra pizarra de color ceniciento y grano muy fino para afilar navajas, y tambien se cree que hay minas de plata. Puede considerarse este pueblo como lugar de secano, pues solo tiene unas 60 cahizadas de regadio que se emplean en hortaliza y frutales, entre los que son muy apreciados los ciriales llamados del Escorial. Dista 2 leguas de Trarobares. Contr. 11,186 rs. 24 mrs.

CALCHETAS, Desp. S. de España, en Navarra, en la merindad de Tudela. Sit. en una eminencia, en la margen derecha del río Queyles, entre Tudela y Urzante. Antiguamente fue villa y se llamó *Calcetas*, hoy es un despoblado y sus términos confundidos con los de Urzante.

CALDAO ó **SADAO**, R. de Portugal que nace de las vertientes septentrionales del sistema Cuncúo, atravesando los cam-

pos de Ourique, célebres por la victoria que en ellos consiguió el conde Alfonso de Portugal, sobre 5 reyes moros, el año de 1139. Desde allí vuelve repentinamente su curso hacia la izq., pasando por debajo de Alcocer do Sal, y entra en el Océano despues de caminar 30 leguas, formando en su embocadura un grande estanque, cuya orilla septentrional ocupa el puerto de Scubal.

CALDAS, V. R. de España, provincia de Leon, exenta. A. O., 58 vec., 234 hab., 1 parr. Sit. en terreno montaoso, á orilla de un arroyuelo, que bajando de las Gedas de Gordon, desagua en el río de Luna; confina con términos de la Vega, Oblanca y Aralla. Hay en sus inmediaciones manantiales de aguas termales, y produce granos, legumbres, lino, pastos y ganados. Es patria de don Juan Alvarez de Caldas, obispo de Avila, que escribió un sumario de las bulas y declaraciones pontificias. Dist. $9\frac{1}{2}$ leguas de la cap. Contr. 985 rs. 12 mrs. Derec. enag. 52 rs. 26 mrs.

CALDAS (STA. MARIA DE), Felig. Ecl. de España, en Galicia, provincia y obisp. de Orense, jurisd. de Cañedo del Mino, y Alqueria. J. O., 66 vecinos, 386 habitantes, 1 parr. Sit. á $\frac{1}{2}$ de legua de Orense (*Véase Beiro*). Produce vino, algun maíz y poco de otros frutos. Contr. 1440 rs.

CALDAS, L. R. de España, provincia y partido de Santander, vale de Peña-Rulía. R. P., 17 vecinos, 73 hab., 1 parr. Sit. á orilla del arroyo Eva, que desagua en el río Deva; confina con términos de la Hermita, Linares, Raza y Piñeros. Produce granos, legumbres, pastos y ganados. Dist. $28\frac{1}{2}$ leg. de Burgos. Contr. con el valle.

CALDAS DE CUNTIS, V. E. de Esp. en Galicia, provincia y arz. de Santiago. J. O., 16 vecinos, 81 hab., 1 parr. Situada á $1\frac{1}{2}$ legua de Caldas de Reyes, y 5 de la capital, entre dos montes inaccesibles, en un valle ameno y divertido que abunda de toda clase de frutos. Tiene una bellísima iglesia parroquial, con la advocación de Santa Maria de los Baños, cuyo título será originado sin duda de los de agua mineral que hay dentro del pueblo, la cual nace caliente en dos distintos parages, y se junta por medio de canales en un solo baño que está dentro de una casilla cuadrada, donde cabrán unas 8 ó 9 personas á bañarse.

CALDAS DE REYES (AGUA CELINA), V. S. de España, en Galicia, provincia y

arz. de Santiago, y cabeza de su jurisdicción, que comprende las parroquias de Sto. Tomás y Santa María del mismo nombre, y la de Benil. J. O., 456 vec., 1,463 hab., 1 parr. Hay en esta villa inscripciones y etras antig. romanas, y está situada en la confluencia de los rios Umia y Bermaña; esta la atraviesa á la parte del N., y tiene su puente de piedra; aquel á la del S. con otro puente. Por ella pasa la carretera abierta entre la Coruña y Vigo. El terreno en que está situada es bastante llano, ameno y delicioso, abrigado por todas partes de montes. Junto á la iglesia parroquial nacen dos fuentes, una fria y otra caliente, ambas de agua mineral, y á distancia de dos päsos una de otra. De la fria gasta el pueblo para su abasto, y la caliente mana en un baño en forma de estanque de 32 pies de largo y 22 de ancho, hecho de piedra de cantería y enlosado el suelo. Fue en los tiempos antiguos de mucha concurrencia de gentes, pero en la actualidad está casi perdido por la incuria de los vecinos. Su principal riqueza consiste en el cultivo de las tierras de su término, y en el consumo que ocasionan las gentes que concurren y pasan allí la temporada de baños; abunda tambien en maiz, trigo, centeno, algun vino, frutas y hortalizas, especialmente cebollas, que por el puerto de Villagarcía se extraen para Cadiz; tambien se crían limones, naranjas y toda especie de ganado. Celebra feria el 16 de cada mes y mercado todos los lunes. Desde Santiago á este pueblo hay 7 $\frac{1}{2}$ horas de camino militar en cuyo intermedio está el Padron. Es patria del ilustrisimo señor don Fray Manuel Martínez, de la orden de la Merced Calzada, actual obispo de Malaga. Dista 3 leguas de Pontevedra.

CALDAS DESTRACH, L. R. de Esp., provincia de Cataluña, corregimiento de Mataró, obispado de Barcelona. A. O., 56 vecinos, 307 hab., 1 parr., parada de diligencia. Situado sobre unas peñas, á la orilla del mar, en los limites de este corregimiento con el de Gerona. Conf. por E. con Arenis, y por O. y N. con S. Vicens de Llaveneras. Está en la carretera que conduce de Barcelona á Francia. Es pueblo muy antiguo, segun demuestran varias ruinas de edificios, por cuya construcción se infiere ser de romanos, aunque no consta su fundacion, y tiene para la defensa de su playa dos torres, la una llamada de

Baÿs, y la otra de los Encantados. Es muy frecuentado y memorable por las aguas minerales de una fuente que tiene su nacimiento en la iglesia, las cuales salen muy calientes; hay una gran casa con bellas separaciones para la comodidad de los enfermos que van á tomar los baños. Su término produce trigo, cebada y mucho vino, de cuyo sobrante hacen aguardiente que embarecan para país extranjero. Ind., encages y blondas muy finas que trabajan las mugeres y niñas. Tiene por armas, en escudo azul, una caldera de gules. Dista 8 horas de Barcelona y $\frac{1}{3}$ de Mataró. Contr. 3,326 rs. 31 mrs.

CALDAS DE MOMBUY (AGUAS CALDENSES), V. R. de España, provincia de Cataluña, corregim. de Mataró, obispado de Barcelona. A. O., 303 vec., 1,281 hab., 1 parr. Esta poblacion, aunque coita, es digna de memoria por sus célebres baños de agua mineral que nace en una esquina de la plaza y sale de una fuente que se conduce por medio de una cañeria al hospital, donde tienen baños de piedra y camas correspondientes para que los enfermos se recojan despues de haber tomado el baño. Tambien la usan en baño de vapor ó estufa para aquellos enfermos en quienes no han surtido todo el efecto desecado los baños de agua. Son bastante concurridos, ya por la calidad del agua medicinal, ya por la escitante proporcion de tomarlos. Produce trigo, legumbres y vino (*V. Granollers*). Está situada en el territorio llamado el *Vallés*, en una hermosa vega, aunque rodeada de montañas. A un tiro de fusil, hacia el O., pasa el rio Caldas que riega su término, el cual produce mucho trigo, cebada, legum., hortaliza, frutas y vino especial, de cuyo sobrante hacen aguardiente. Ind., algunas fabricas de paños, estameñas, telares de listonería, y las mugeres y niñas hacen encages y blondas como casi todas las del *Vallés*. Confina por O. con Semmanat, cabeza del marquesado de su nombre; por E. con Monmalo, capital de baronía, y con los lugares de Llitsá de Munt, Llitsá de Vall, Palandarias y Plegamans. Dista $7\frac{1}{2}$ hor. N. de Barcelona y 8 de Mataró. Contr. 31,456 rs. 2 mrs.

CALDAS DE LA REINA, V. R. de Portugal, prov. de Estremadura, comarca de Alenguer; 224 vecinos, 1,444 habitantes, 1 parr. con 5 capellanes y 1 vicario, 1 juez

de fora, que lo es el mismo de Ovidos. Sit. á 1 legua N. E. de la villa de Ovidos y 12 N. de Lisboa, en terreno bajo y en un agradable valle. Hay en ella un hospital para la asistencia de los enfermos que acuden á tomar las aguas saludables de estos baños. Son aquellas sulfúreas y nitrosas, con alguna porcion de azogue y otros minerales y sales, y de ellas se han publicado varios analisis que las han acreditado en Portugal y aun en los países estrangeros. La opinion de su bondad, el excelente clima, y las buenas proporciones que ofrece el pueblo de las Caldas, atraen una numerosa concurrencia en la estacion propia de los baños, que se abren en principios de mayo y se cierran á fines de setiembre. Hay en ellos un suntuoso edificio con habitaciones cómodas para gentes de la clase superior, y enfermerías para pobres de ambos sexos, para clérigos, para religiosos y para monjas con clausura. En él tienen habitacion, médico, cirujano y boticario, con una bien provista oficina de botica; y hay tambien una buena iglesia que es la matriz de la villa.

CALDAVILLA, L. S. de España, prov. de Leon, conc. de Valdehon. A. O., 33 vec., 149 hab., 1 parr. Sit. en terreno llano, pero con bastantes cuestras por la parte del N. y S.; confina por aquella con el puerto del Espinazo del Perro, y por esta con el pueblo de este nombre. Produce granos, legum., lino, pastos y ganados. Contribuye con el Concejo.

CALDE (SAN PEDRO DE), Felig. Ab. de España, en Galicia, prov., obisp. y jurisd. de Lugo. Merino, 32 vecinos, 219 habitantes, 1 parroquia que se compone de las aldeas de Penelas, Papoy de abajo, Papoy de arriba, Santa Eufemia y Andrade. Contr. 2,118 rs. 2 mrs.

CALDEIRAON, Monte de Portugal que termina en el cabo de San Vicente (*Véase el artículo Sierras de Portugal*).

CALDELAS (SALIENTES), Feligresía S. de España, en Galicia, prov. de Orense, jurisdiccion de Castro de Caldelas. J. O., 21 vec., 93 hab., 1 parr. Para su situacion y productos (*V. el art. de la jurisdiccion*). Contr. 389 rs. Derec. enag. 125 rs. 17 mrs.

CALDELAS (SAN MARTIN DE), Felig. Ecl. de España, en Galicia, prov., obisp. y jurisd. de Tuy. J. O., 53 vec., 220 hab., 1 parr. Para su situacion y productos (*Véase Valdianes, Santiago de*). Está cerca del

rio Miño, en tierra muy fértil en toda clase de frutos; en su término, y junto al dicho rio, hácia el E., nace una fuente de agua mineral de calor templado, que suele tomarse en baños con buen efecto para las enfermedades artríticas. Dista 1 legua de Tuy. Contr. 3,586 rs. 16 mrs.

CALDELAS (SANTA EULALIA DE), Felig. Ecl. de España, en Galicia, provincia de Santiago, jurisd. de Caldebergázo. J. O., 53o vec., 2,763 hab., 1 parr. Su situacion y productos se hallarán en el art. Justanes. Está á la márg. derecha del r. de su nomb. Confina con las feligresías de Boréla y Almoñré. Contr. 7,100 rs.

CALDELAS, Ald. R. de España, en Galicia, provincia de Lugo, jurisdiccion de Monterroso. Es una de las que componen la parroquia de Tierrachá (*Véase*).

CALDERO (EL), L. de España, prov. de Asturias, concejo de Oviedo; 6 vecinos, 27 habitantes, parroquia de San Estevan de las Cruces (*V. este art.*).

CALDERON, Granj. S. de Esp., prov. de la Mancha, Campo de Calatrava, térm. de la villa de Calzada.

CALDERONA, Cortijo de España, prov. de Granada, partido y obisp. de Almería, en la Rambla de Gergal, jurisdiccion de Santa Fe de Mondujar; 5 vecinos, 16 hab., Produce trigo, cebada, maiz y mucho aceite.

CALDERS, L. R. de España, provincia de Cataluña, corregimiento de Manresa, obisp. de Vich. A. O., 69 vecinos, 296 hab., 1 parroquia. Sit. en terreno llano. Confina por el E. con Moya, por el S. con Granera, y por el N. con Artes. Produce trigo, legumb. y vino. Dista 13 hor. de Barcelona y 4 de Manresa. Contr. 11,613 rs. 30 mrs.

CALDERUELA, L. R. de España, prov. y part. de Soria, obisp. de Osma, Sexmo de Frentes. A. P., 35 vec., 170 habitantes, 1 parr. Situado al E. de la Sierra llamada del Almuerzo, en un valle, por donde pasa el camino de herradura desde Soria á Cervera. Prod. granos y ganado lanar churro. Es anejo de Cortos. Se han encontrado en el cementerio de la iglesia de este pueblo lápidas con inscripciones romanas. Confina por N. con Cortos y Nieva, por E. con Valdejeña, por S. con Aldea del Pozo, y por O. con Aranceon (*V. el art. Fuen Sauco*). Dista 3 leguas de la capital. Contribuye con Nieva 546 rs. 15 mrs.

CALDES DE MALAVELLA (AQUÆ VOCONIÆ), V. S. de España, provincia de Cataluña; corregim. y obispado de Girona. A. O., 150 vecinos, 683 habitantes, 1 parr., parada de diligencia. Esta villa ha sido de bastante consideracion, y hoy dia está reducida á una corta poblacion. Sit. en terreno llano. Conf. por el E. con St. Andréu Salou, por el S., con Vidreras, por O. con Sils, y por el N. con Ridellots. Tiene copiosas fuentes de aguas muy calientes, que son buenas para baños, y nace su manantial en medio de la villa, desde donde se conduce por una cañería hasta fuera de ella. Estas aguas fueron muy célebres en tiempo de los romanos; pero hoy estan casi abandonadas, á pesar de que se tienen por muy eficaces para varias enfermedades. Produce trigo, legumbres, vino y aceite. Dista 16½ horas de Barcelona y 3 de Girona. Contr. 21,419 rs. 25 mrs.

CALDESAVARAZ, Ald. S. de España, en Galicia, provincia y obispado de Lugo, jurisdiccion de Moreira. Es una de las que componen la parroquia de San Estevan de Espasantes (Véase).

CALDESIÑOS (STA. CRISTINA DE), Felig. R. de España, en Galicia, prov. de Orense, jurisd. de Viana del Bollo, obisp. de Astorga. J. O., 32 vecinos, 132 habitantes, 1 parr. que tiené por aneja á Seoane de abajo, con quien confina por S., por E. con Seoane de arriba, por N. con San Ciprian, y por O. con el rio Comba que riega sus términos. (V. Solbeira, S. Adrian y Viana del Bollo). Incl. teja y ollas vidriadas. Contr. 1370 rs.

CALDEVILLA, L. de Esp., provincia de Asturias, concejo de Ivias; 10 vecinos, 46 habitantes, parroquia de San Antolin.

CALDEVILLA, L. de España, provincia de Asturias, concejo de Piloña; 39 vecinos, 151 habitantes, parroquia de Sebares (Véase este art.).

CALDEVILLA, L. de España, provincia de Asturias, concejo y arcipr. de Cangas de Tineo, de la parr. de Posada de Rengos (V. este art.).

CALDEVILLA, L. de España, provincia de Asturias, concejo y arcipr. de Cangas de Tineo, de la parroquia de Regla (Santa Maria de) (V. este art.).

CALDONES (S. VICENTE MARTIN), Parr. de España, provincia de Asturias, concejo y arciprestazgo de Gijon, decanato y obisp. de Oviedo; 81 vecinos, 428 hab., 1 iglesia

parroquial. Situada en un collado junto al monte de Biscocho al S. E., á legua y ½ de distancia de aquella villa. Confina por N. con Santurio, por S. con Baldornon y Fano, por E. con Peon del concejo de Villaviciosa, y por O. con Lavandera y Vega, extendiéndose de N. á S. ½ legua, y 1 de E. á O. Los vecinos se hallan distribuidos en los lugares de Caldones, Linares, Garbelles, S. Pelayo y Robledo: el primero consta de 26 vecinos, el segundo de 10, el tercero de 13, el cuarto de 18, y el quinto de 20 vecinos. Cultivan todos los frutos comunes en el concejo, particularmente el manzano que abunda aqui mucho, y de cuyo fruto hacen cada año, siendo regulares, 500 pipas de sidra: tiene mediamente de todos los demas árboles frutales, solo que los castaños y robles se hallan en gran decadencia. Pasa por esta feligresia un arroyo con el nombre de Morriel, que nace en la parroquia de la Collada, en el concejo de Siero, y con sus aguas muelen en este término 7 molinos harineros. Contr. 270 rs. Derechos enagenados 130 rs.

CALDUEÑO (S. JUAN BAUTISTA), Parr. de España, provincia de Asturias, concejo y arciprestazgo de Llanes, arcedianato de Villaviciosa, obispado de Oviedo; 90 vec., 439 hab., inclusos los de los lugares de Cortines, Mazuco (el), Budas y las Jareras y Tablas (barrio de las), Debodes, Alcoreda, Rotella (la), Barrio y la Fuente, Migariega (la) y Villa; 1 iglesia parroquial. Situada en el Valle de Ardisana, en despoblado, á la falda de los montes de Cuera, al S. O. Confina por N. con la Peña de Llabres, por S. con el concejo de Cabrales, medianlo los dichos montes de Cuera; por E. con la parroquia de Porrua; y por O. con el lugar de Meré, hijacla de Ardisana. Se extiende ½ legua á todos aires. La cosecha está regulada por un quinquenio en 1750 fanegas de maiz, y 250 de trigo. Tiene 9 vecinos el pueblo de Caldueño. Dista cerca de 3 leguas al S. O. de la villa de Llanes, y ½ cuarto de legua al E. de la iglesia parroquial.

CALELLA, V. R. y S. de España, prov. de Cataluña, corregimiento y obispado de Girona. A. O., 472 vecinos, 2,600 hab., 1 parr., 1 conv. de frailes, 1 hosp., 1 posada, admin. subalterna de loterías, parada de diligencia. Situada en el camino carretera llamado de la Marina, que conduce desde Girona á Barcelona, y desde cuyo punto

principia la costa del Mediterráneo. Este puerto no está habitado, pero tiene un astillero para embarcaciones mercantes. Produce trigo, legumbres, vino, aceite y alguna seda. Industria, marinería, medias de algodón, encajes y blondas, arreos de pescar y aguardiente. Dist. 10 $\frac{1}{2}$ horas de Barcelona y 9 $\frac{1}{2}$ de Gerona. Contribuye 23,573 rs. 10 mrs.

CALERA (LA) (CARICA), V. Ord. de España, provincia de Extremadura, part. de Llerena, priorato de San Marcos de Leon. A. O., 358 vec., 1,150 habitantes, 1 parr. 1 convento de freires de Santiago, que hoy sirve de graneros para la encomienda, 1 pósito. Situada en el camino que desde Frejenal pasa á Monasterio por el Bodonal, Segura de Leon y Cabeza la Baca, de donde dista 2 $\frac{1}{2}$ horas. En el tránsito se atraviesa por un vado regular la rivera Ardiela, sin otro objeto notable. En los alrededores de esta villa hay algunos olivares, aunque podría haber muchos mas. Dé aquí se lleva á Talavera la tierra que gastan los alfareros. Produce dehesas de pasto y granos. Dist. 18 leguas de la cap., 5 O. de la cabeza de partido, 3 de Talavera, 26 de Cáceres y 66 de Madrid. Contribuye 10,945 rs. 18 mrs.

CALERA, L. R. de España, provincia de Toledo, partido de Talavera. A. P., 580 vecinos, 1,070 habitantes, 1 parroquia, 1 pósito, casa de postas con 6 caballos. Sit. en un cerro, con una vega fructífera en granos, entre Talavera de la Reina y Puente del Arzobispo, á 3 leguas de distancia de cada uno, y lo mismo de Oropesa. Produce granos, garbanzos, frutas, vino y aceite y miel. Del término de este pueblo llevan la tierra para los alfares de Talavera. Entre este lugar y el Puente del Arzobispo hay una gran dehesa que pertenece al monasterio de las Huelgas de Burgos. Dista 13 leguas de Guadalupe. Contr. 48,136 rs. 2 mrs.

CALERA, Granja. S. de España, prov. de la Mancha, partido de Villanueva de los Infantes, término de la villa de Alambra. Sit. en terreno montuoso por la parte del E. Conf. con término de Ovillo, Moraleja, Almendros, Pertiguero y Molinos de Ribera. Sus productos son los indicados en el artículo de la cabeza de partido.

CALERA, Barrio de España, prov. de Extremadura, partido de Trujillo (V. Alia).

CALERILLA, L. S. de España, prov. y arz. de Toledo, partido de Talavera. 56 vecinos, 258 habitantes, 1 parroquia. Es barrio de Alia de donde dista 1 legua N., y forman los dos un solo pueblo. Situado á la falda de la sierra llamada Subacorbas mirando al S., y corre á su derecha un arroyo que llaman Jigüela que corre de N. á S. Produce aceite, vino, trigo, cebada, centeno, ganado de toda especie, bastante monte de encina, lino, garbanzos y mucha caza. Ind. telares de lienzo, y comercia en ganado cabrio.

CALERO (EL), Ald. de España, prov. de Asturias, concejo de Siero, parroquia de Vega de Poja (V. este art.).

CALERUEGA, V. E. de España, prov. de Burgos, partido de Aranda de Duero, obisp. de Osma. A. O., 78 vec., 496 hab., 1 parr., 1 pósito, 1 convento de religiosas. Sit. en clima sano y montuoso. Es pueblo antiquísimo, y se conservan aun algunos restos de la antigüedad y aun del palacio de los Guzmanes. Conf. con los pueblos de Baños, Espinosa de Cervera, Valdeande, Tubilla del Lago y Coruña, cuyos productos son iguales ó muy semejantes. Es patria de San Domingo de Guzman, que nació en donde se halla el convento, y fue bautizado en la misma parr. que hoy existe. Produce trigo, centeno, cebada, avena, titos, garbanzos, lentejas, algun cáñamo y bellotas. Dista 11 leguas de la capital. Contr. 2,321 rs. 3. mrs. Derechos enag. 1,000 rs. 1 mr.

CALERUELA, L. S. de España, prov. de Toledo, partido de Talavera. A. P., 44 vec., 132 hab., 1 parroquia, 1 pósito. Sit. á 6 leg. de la cabeza de partido y 2 de Oropesa; conf. con término de Herreruella, el Gordo y Puebla de Naciados. Produce granos, pastos y ganados. Contr. 905 rs. 30 mrs. Derec. enag. 335 rs. 33 mrs.

CALEYA, L. de España, provincia de Asturias, conc. de Morcin, parroquia de San Sebastian (V. este art.).

CALEYO, L. de España, provincia de Asturias, conc. de Salas; 7 vec., 33 hab., parroquia de Camño (Véase).

CALEYO, Ald. de España, provincia de Asturias, concejo de Avilés, jurisdicción de Castrillon (V. el art. de Pillarno).

CALEYO (EL), L. de España, prov. de Asturias, concejo de Bimenes; 8 vecinos, 39 hab., parr. de San Emeterio (Véase).

CALEYRO (SANTA MARIA DE), Felig. E. de España, en Galicia, prov. y arz. de Santiago, jurisd. de Villanueva de Arosa. J. O., 209 vec., 1,193 hab., 1 parroquia. Sit. á orillas de la ría de Arosa, que baña su término por la parte del N.; conf. por E. con Andras, por S. con Deiro y por O. con Villanueva. Su descripción y productos se hallarán en el art. Vilarinho (*Véase*). Contr. 942 rs. Derec. enag. 240 rs.

CALEYRO, Ald. de España, prov. de Asturias, conc. de Grado, parroquia de Murias (*V. este art.*).

CALEYROS, Felig. S. de España, en Galicia, prov. de Orense, jurisdicción de Quejía. J. O., 15 vecinos, 63 habitantes, 1 parroquia.

CALGA, L. S. de España, provincia y part. de Santander (*V. Valle de Aniébas*).

CALIBE, Río de España, en Galicia, que nace en el Cebroero, corre por Monforte de Lemos, y baja á meterse en el Sil, frente de San Estevan de Ribas de Sil. Hay en él algunas ferrierías con muchas venas de hierro. Da nombre al hierro bien templado llamado también *Calibe*, por la especial virtud que sus aguas tienen para endurecerle. En él se dice que se templaron las armas que se hicieron en Galicia y regalaron los españoles al famoso capitán Anibal.

CALICASAS, L. R. de España, prov., arz. y part. de Granada. A. P., 51 vecinos, 207 hab., parroquia aneja de Guebejar. Sit. en la sierra á 3 leguas O. N. de la capital. Produce granos, leña y ganados. Industria 3 hornos de cal.

CALIERO (EL), L. de España, prov. de Asturias, concejo y jurisd. de Avilés (*V. el art. de Entrevinas*) (San Cristóbal de).

CALIG, V. Ord. de España, provincia de Valencia, part. de Peñíscola, obisp. de Tortosa. A. O., 600 vecinos, 2,508 hab., 1 parroquia, 1 hospital, 3 ermitas. Situada á 1½ hora N. E. de Cervera sobre una loma, á la derecha de la Rambla. Cultivan un término de ½ hora entre los de Benicarló y Cervera, y de 2 entre los de Peñíscola y San Jordi, y además buena porción de campos que adquirieron de los términos vec. Las necesidades que se aumentan al paso que la población, y mas aun la loable aplicación de los naturales, les obligó á cultivar cuanto poseen, á excepción de algunos pedruzcos donde la multitud de peñas y lo descarnado del suelo presenta obstáculos inven-

cibles. No hay riego alguno, y los campos son por lo regular de poco fondo, los cuales, para pagar al dueño los trabajos, necesitan de frecuentes y oportunas lluvias, que no siempre se verifican. Las frutas son sabrosas, y especialmente los albericocos pueden competir con los mejores del reino. Produce su término trigo, seda, aceite, higos, vino, garrofas, varias legumbres y hortalizas. Las producciones de los reinos, mineral y vegetal, son casi las mismas que en Cervera. Ind., fabrica de armas de fuego y blancas. Tiene por armas una torre con almenas en el escudo, y á la derecha de ella un caliz, y á la izquierda una cruz. Dista 21 leguas de la capital, 2 de la cabeza de partido y 69 de Madrid. Contr. 28,646 rs.

CALMARZA, V. S. de España, prov. de Aragón, partido de Calatayud, obisp. de Tarazona. A. O., 76 vecinos, 258 hab., 1 parroquia, 1 pósito. Sit. á la margen derecha del río Mesa sobre Peñatoba. Tiene una deliciosa, aunque estrecha vega, entre elevados peñascos, que produce toda clase de granos, y algo de vino y cáñamo. Confina con Jarava, Campillo, Algar y Sisamon. Industria, 1 mol. harinero, otro de papel y 1 batán. Dista 4 leguas de Ateca, 20 de la capital y 6 de la cabeza de part. Contr. 5,145 rs. 30 mis.

CALO (SAN JUAN DE), Felig. Ecl. de Esp., en Galicia, provincia y arzobispado de Santiago, jurisdicción de Giro de la Rocha. J. O., 363 vecinos, 2,113 habitantes, 1 parroquia. Situada en el camino real que desde Santiago conduce al Padron; y por su O., y en la estension de 3 leg., hay un valle llamado de Mähía, en el cual se coge mucho maiz. El centeno apenas es suficiente para pagar las rentas señoriales que hay en este pais, por cuyo motivo los moradores siegan este fruto antes de su madurez, á fin de sembrar otro maiz que llaman serodio, ó digamos mas bien serotino ó tardío, para tener con que alimentarse para el año, porque cuanto cogen no les basta ni aun para pagar las grandes pensiones con que estan recargados estos aplicadissimos agricultores. Por este pais, dice Antillon en sus elementos de la geografia astronómica, página 130: antes de ahora eran muy aplicados los naturales á sembrar, cultivar y trabajar el lino que tanto nombre tuvo de lino gallego, pero hoy se halla tan abandonado este ramo

que apenas se siembra desde que se ha permitido la introducción de linos extranjeros. Casi no se vé una casa á donde no haya un telar que está pudriéndose. ¡Cuánto no se lamentan todos de tales perjuicios! Van á Santiago hoy día con las telas que manufacturan, y vuelven sin venderlas, arrepentidos de su utilísimo trabajo. Solamente de esta parroquia iban de aquí innumerables telas para Madrid y otras partes; todos estos telares están parados hoy día. En el lugar de Francos, que pertenece á esta parroquia, se celebra el día 11 de noviembre de cada año, la feria tan nombrada de San Martín, á la que concurre mucha gente de la provincia y de fuera de ella, y se vende mucho ganado mular y caballaro, para Castilla y Portugal. Estos naturales, y lo mismo los de las parroquias de la Mahía, se van la mayor parte á Cádiz á servir de ganapanes y mozos de cordel, dejando abandonada su familia, por manera que hay lugares en donde no se halla un joyen de 16 años, porque se fugan por substraerse del servicio de S. M. En esta parroquia las mugeres, se dedican á hacer trenzas ó especie de cintas que venden en Santiago y Padron, pero hasta este ramo decayó con la introducción del lino extranjero. Dista 1 legua de la capital. Contr. 3,690 rs.

CALO (SAN JUAN DE), Feligresía S. de Esp., en Galicia, provincia de Santiago, jurisdicción de Vimianzo. J. O., 66 vecinos, 341 habitantes, 1 parroquia. Sit. á orilla del río de la Puente que desagua en la ría de Camariñas, y sobre el cual tiene un puente del mismo nomb. en el valle de Vimianzo, con cuya capital confina, y tambien con las feligresías de Salto y Carantoña. Produce maiz, patatas, lino, pastos y ganados. Contr. 1,100 rs.

CALOCA, Cot. Red. S. de Esp., prov. de Santander, part. de Liebana de Valdeprado, obisp. de Leon. Reg. P., 32 vecinos, 120 hab., 1 parr. Situado en terreno montañoso que produce yerba y algun centeno. Ind., fabrica de almadreñas y tráfico de sal para los alfolies del part. de Leon. (*Véase Liebana con quien contribuye*). Los pueb. inmediatos son Bendejo, Valdeprado y Cuevas, los cuales solo se diferencian de éste, en tener menor número de vecinos y habitantes; pero en lo demas todos son de montaña, con corta sementera, y se ocupan

en fabricar maderas y transportar sal á los mismos partidos. Dist. 21 leg. de Burgos.

CALOCO (EL), Desp. R. de Esp., prov. y part. de Salamanca, cuarto de Peña del Rey. Sit. á 4 leg. de la capital; conf. con Morille, la Mantilla, Alizaces y la Regañada. Produce granos, legumbres, pastos y ganados.

CALOMARDE, L. R. de Esp., prov. de Aragon, part. y obispado de Albarracin. A. P., 64 vecinos, 356 hab., 1 parroquia, 1 pósito. En este pueblo y en el de Valdecuencia, se han alinado extraordinariamente las lanas por el cuidado que han tenido sus naturales de mejorar las razas, cruzándolas con las de Soria y otras partes; terreno montuoso y áspero, clima fríisimo. Dist. 2 leg. de Albarracin. Contr. 3,132 rs. 10 mrs.

CALONGE, V. R. y S. de Esp., prov. de Cataluña, correg. y obisp. de Gerona. A. O., 276 vecinos, 1,094 hab., 1 parroquia. Sit. al N. E. del valle de Aro y pueblo de Belllloch; conf. con Palafugel, Palomos y el Mediterraneo; terreno montuoso y poblado de bosques de alcornoque; de que sacan mucha utilidad, así por la bellota como por el carbonco. Produce trigo, legumbres, vino, aceite y corcho. Industria, taponas de corcho. Dist. 22 horas de Barcelona y $7\frac{1}{2}$ de Gerona. Contr. 27,735 rs. 15 mrs.

CALONGE, Venta de Esp., 1 provincia de Valladolid, part. de Tordesillas; 1 vec., 15 habitantes. Contr. 500 rs., 17 mrs.

CALONJA y ANFESTA, L. S. de Esp., prov. de Cataluña, corregim. de Cervera, obisp. de Vich. A. O., 48 vec., 247 hab., 1 parroquia. Situado en terreno muy escabroso, cubierto de piedras que molestan mucho al labrador y á los viajeros. Produce trigo, cebada, legumbres, poco vino de mala calidad y algun ganado. Los árboles mas comunes son pinos y robles. Dista 19 hor. de Barcelona y 5 de Cervera. Contribuye 5,729 rs. 4 mrs.

CALPE, Monte de Esp., en el estrecho de Gibraltar, en frente del monte Ayia que está en Africa (*V. el art. de España*).

CALPE, V. S. de España, provincia y arz. de Valencia, partido de Denia. A. M., 351 vecinos, 1,562 hab., 1 parr., 1 ermita, 1 pósito. Sit. á los 38° 38' de latitud, 3° 41' de longitud, á la orilla del mar, al pie de unas altas montañas llamadas *Pena de*

Ayfac, y sobre una pequeña altara con dos muros; uno alto y nuevo que cierra lo interior de la antigua villa, y otro no tan alto que se construyó hace mas de 70 años; que la guárnece y círenye toda. Ha sido varias veces insultada de los herberiscos. Produce algarroba y almendras en abundancia, alguna cebada y un poco de vino y pasas; todo de secoño. Industria, pesca de sardinetas y tambien suelen calar una almadrava para la pesca del atun. Entre esta villa y el Peñón de Ayfac hizo varias excavaciones don José Antonio Cavanilles, y encontró diferentes paymentos mosaicos de excelente gusto romano, cuya descripcion y dibujos podrán verse en el segundo tomo de su magnífica obra titulada *Observaciones sobre la historia natural, geográfica, agricultura, población y frutos del reino de Valencia*. Dista $19\frac{1}{2}$ leguas de la capital, 3 de la cabeza de partido, y $3\frac{1}{2}$ leguas de Benilorm, en cuyo tránsito se vadea el rio Altea. Contribuye 3,878 rs.

CALQUE, Ald. Ab. de Esp., en Galicia, prov. de Lugo, jurisdiccion de Salto. Es una de las que componen la parroquia de Salto (*Véase*).

CALTAÑAZOR (Véase), V. S. de España, prov. de Soria, cabeza de partido de su nombre. A. M., 62 vecinos, 260 hab., 1 parroquia, 1 pósito, casas medianas. Esta villa ha sido de bastante consideracion, pues consta que tuvo 10 parroquias, y aun se conservan algunas ermitas en el sitio en que estuvieron. Situada á orilla del riachuelo Milanos, y á la parte opuesta tiene otro arroyuelo sin nombre. Está en la carretera que conduce desde Aranda de Duero á Soria, confinando con B्लाeds y Villaciervos. Por este pueblo pasaba la antigua via militar romana. Produce pocos granos, leña y ganados. Toda la poblacion ocupa en el dia el recinto del alcazar que dominaba á la antigua, y sus muros estan ya casi del todo destruidos. Dista 6 leguas O. de la capital, y desde el Burgo de Osma hay $7\frac{1}{2}$ horas de marcha militar, en cuyo intermedio se encuentran Torralba, Torre de Blasscos y Blasscos. Contr. 1,676 rs. 14 mrs. Derec. enag. 380 rs. 13 mrs.

CALTOJAR, L. S. de España, prov. de Soria, obispado de Sigüenza, partido de Berlanga. A. P., 90 vecinos, 450 habitantes, 1 parroquia. Sit. en terreno montuoso, á orilla del rio Escalote, que desagua en el

Duero despues de bañar los términos de Berlanga. Conf. con Bordecoces, Rello, la Riva de Escalote y Casillas. Produce granos, pastos y ganados. Dista 9 leguas de la capital. Contribuye 1,679 rs. 12 mrs. Derec. enag. 354 rs. 16 mrs.

CALTOJEIRA, Ald. R. Ab. y S. de España, en Galicia, prov. y obisp. de Lugo, jurisdiccion de Brollon. Es una de las que componen la parroquia de Santa Maria de Ousende (*Véase*).

CALVERA, L. R. de España, provincia de Aragon, partido de Benavarré, obispado de Barbastro. A. P., 21 vecinos, 75 hab., 1 parroquia. Sit. en terreno montuoso, inmediato al rio Baera. Conf. con término de Obarra, Castañera, las Ferrerías y Bacamorta. Sus productos son los indicados en el artículo de la cabeza de partido, de donde dista 6 leguas. Contribuye 4,698 rs. 14 mrs.

CALVIA, V. E. de España, en la isla de Mallorca y de su obispado. A. O., 368 vec., 1,457 habitantes, 1 parroquia. Sit. en la inmediacion de la ciudad de Palma, y á poca distancia de Puigpunent. Produce trigo, cebada, avena, legumbres, aceite, seda, ganado lanar y cabrio. Su riqueza líquida asciende á 15,367 libras. Contribuye 3,045 libras.

CALVINYA, L. S. de España, provincia de Cataluña, subdelegacion y obispado de Seo de Urgel, corregimiento de Puigcerdá. A. O., 35 vecinos, 160 habitantes, 1 parroquia que tiene por anejo á Lliort. Sit. en una llanura. Conf. con Urgel, Anserall, Estanariu y Arcabell. Es pueblo muy árido, y asi cuando no llueve apenas se recoge nada; pero en los años lluviosos abunda de trigo, vinó, y algunos ganados. Los nabos que se crían en este pueblo son de excelente gusto y suavidad, y de ellos se han enviado algunas veces hasta Barcelona, Madrid, y aun á Roma. Dista 40 horas de Barcelona y $1\frac{1}{2}$ de Seo de Urgel. Contr. 3,158 rs. 16 mrs.

CALVO, Granja S. de España, prov. de Cuenca, part. de San Clemente, término de la villa de Munera (*Véase*).

CALVOS, Feligresia R. de España, en Galicia, prov. y obisp. de Orense, jurisd. de Calvos de Randin. J. O., 80 vecinos, 345 hab., 1 parroquia que tiene por anejo á Tornadeyros. Sit. en el valle de Salas. Conf. por N. con Nogueiras, por O. con Maos de Salas, por S. con el rio de este

nombre, y por E. con Padroso (*V. Limia*). Produce centeno, maiz y patatas. Contr. 510 rs.

CALVOS (SANTIAGO DE), Felig. E. de Esp., en Galicia, provincia y obispado de Orense, jurisd. de Bande. J. O., 125 vec., 350 habitantes, 1 parroquia. Sit. al pie de las sierras de Penagache, lindando con las feligresías de Porteya, San Adrian, Corbelle y Lobera. Produce centeno y maiz. Contr. 1,182 rs.

CALVOS (SAN ADRIAN DE), Felig. S. de España, en Galicia, prov. y obisp. de Tuy, jurisd. de Sotomayor. J. O., 131 vec., 565 hab., 1 parr. Su situacion y productos se hallarán en el art. Moscoso (San Pelayo). Contr. 1,890 rs. 18 mrs.

CALVOS, Ald. S. de Esp., en Galicia, prov. y obisp. de Lugo, jurisd. de Somoza, mayor de Lemos. Es una de las que componen la parroquia de San Mamed de Villasoto (*Véase*).

CALVOS, Ald. S. de Esp., en Galicia, prov. de Lugo, jurisd. de Buron, obispado de Oviado. Es una de las que componen la parroquia de Santa María de Carballido (*Véase*).

CALVOS, Ald. S. de Esp., en Galicia, prov. de Lugo, jurisd. de Coto viejo. Es una de las que componen la parroquia de Santa Marina de Monte (*Véase*).

CALVOS, Ald. S. de Esp., en Galicia, prov. y obispado de Lugo, jurisdicción de Coto nuevo. Es una de las que componen la parroquia de San Miguel de Rosende (*Véase*).

CALVOS DE SOBRE CAMINO (SAN MARTIN DE), Felig. Ecl. de España, en Galicia, prov. y arz. de Santiago, jurisd. de Arzua. J. O., 53 vec., 281 habitantes, 1 parr. Sit. entre los rios Tambre é Isso (*V. Arzua*); confina con las parroquias de Vins, Sendelle, Vendejo y San Estevan. Contr. 570 rs. Derec. enag. 250.

CALVOS DE SOCAMIÑO (SAN MARTIN DE), Felig. E. de Esp., en Galicia, prov. de Santiago, jurisd. de Giro de la Rocha. J. O., 74 vec., 395 hab., 1 parr. Sit. cerca del rio Isso; confina con las feligresías de Branza, Vinos, Dombodan y Cornago. Produce maiz, legumbres, hortalizas, pastos y ganados. Contr. 1,400 rs.

CALZADA, V. R. de España, prov. y arzobispado de Burgos, merind. de Bureba, cuadr. de Santa María de Riba Redonda.

A. O., 24 vecinos, 97 hab., 1 parroquia. Sit. á orilla del rio Matapan, cerca de la laguna de Busto; confina con término de Cascajares, Fuente Bureba, Berzosa, Quintana-Elez y Busto. Sus productos son los indicados en el art. Bureba. Dist. 9 leguas de la capital. Contr. 656 rs. 16 mrs.

CALZADA, V. Ord. de España, prov. de la Mancha, partido de Ciudad-Real, arzob. de Toledo, A. O., administracion subalterna de loterías, 1,367 vec., 4,641 hab., 1 parroquia, 1 conv. de frailes, 1 hospital para pobres, buen cáserio, escuela de primeras letras, médicos, cirujanos, boticarios etc. Sit. en terr. fértil y tan adelantado en la labor, que de pocos años á esta parte compite con Manzanares, que es el mas agricultor de toda la Mancha; pero aun son mejores las tierras de este otro pueblo porque disfrutan los valles de Sierra Morena, que son muy fértiles, á pesar de que tienen mucho terreno de encomiendas. Produce mucho ganado, y su industria consiste en fabricas de paños y lienzos, telares de encajes y llevar ganado vacuno á Toledo y Madrid; molinos harineros, 20 panaderos, tejedores, cardadores y demas artesanos. Abunda de granos, vino y aceite. En la inmediacion de su término hay varias dehesas pertenecientes á varias encomiendas, en que se cria mucho ganado, y en la de la sacristia mayor de Calatrava hay un abundante manantial de aguas agrías minerales que han producido saludables efectos en la cura de varias enfermedades, y sin embargo se halla tan abandonado que se conserva al descubierto en el barranco mismo donde nace, sin tener donde guarecerse los enfermos que acuden á ellos. En el término de esta villa hay 10 granjas, de las cuales hacemos mencion en articulos separados. Dist. 6 leg. de la capital, 33 de Madrid y 35 de Granada. Contr. 49,433 rs. 5 mrs.

CALZADA (LA), V. S. de Esp., prov. de Toledo, partido de Talavera. A. M., 285 vec., 1,095 hab., 1 parroquia, casa de postas con 6 caballos. Ind. tejidos de lana. Dist. 7 leg. de la cabeza de partido. Contr. 23,198 rs. 7 mrs. Derechos enag. 6,953 rs. 12 mrs.

CALZADA, L. R. de España, prov. de Palencia, part. de Carrion. A. P., 61 vec., 283 hab., 1 parroquia, 1 posito. Sit. junto al monte de Carrion, y riega su término la

acequia ó cuernago que sale del río de este nombre; confina por N. con Villotilla y Convento de Benevivere, por E. con Carrion, por S. con Torre de los Molinos, y por O. con Calzadilla y Quintanilla de la Cueva. Produce granos, pastos, legumbres, vino y ganados. Dist. 1 legua de la cabeza de partido. Contr. 4,403 rs. 19 mrs.

CALZADA, L. R. de España, prov. de Burgos, corregim. de Villarcayo, merindad de Losa, junta de Oteo. Reg. P., 8 vecinos, 39 hab., 1 parroquia. Sit. á 16 leguas de la capital, cerca del río Jerta, que lleva sus aguas al Ebro; confina con termino de Quincoces de Suso, San Panteleon, Castrições y Río de Losa. Produce granos, legumbres, pastos y ganados. Contribuye con la junta.

CALZADA, L. S. de España, prov. y partido de Leon, conc. de Castro Calbon, obispado de Astorga. A. O., 70 vecinos, 280 hab., incluidos los de San Felix, 1 parr. Sit. en una vega húmeda con exposicion al S., á la márgen derecha del río Valderia que riega su término, y produce trigo, centeno y avena; mucho lino del cual fabrican aceite de linaza, de que usan generalmente los habitantes. Dist. 9 leguas de la capital. Contr. con el concejo.

CALZADA (LA) (VIA LATA), L. S. de España, provincia y partido de Salamanca, cuarto de Ojeda, obisp. de Coria; 98 vec., 364 hab., 1 parr., á la cual concurren á oír misa los vecinos de las casas, los cuales tenían antiguamente una ermita en su término, adonde venia á decirse la su cura párroco, que lo es el de Valverde, de modo que la parte principal de este pueblo se llama Calzada, y la acera de casas que pertenece, como hemos insinuado, á otra jurisdiccion eclesiástica y civil, pues es del obispado de Plasencia, se llama casa de la Calzada. Tiene sin duda este nombre por estar situado en la antigua calzada romana, donde todavía se encuentran algunas columnas miliarias, inscripciones y otras antigüedades romanas. Estan al O. de Bejar y á distancia de 1 legua; al S. de Valverde, á 1½ legua; al E. de Valdehijaderos, á ½, y al N. de Baños, á distancia de 2 leguas. No tienen mas río que el que baña la villa de Bejar, y corre á ¼ de leg. de la poblacion, donde hay varios molinos harineros. Le cercan por E. y O. 2 pequeñas cordilleras vestidas de matas de roble. La

primera la van desmontando y plantando de viñedo. Esta es una de las mayores carreras del reino, pues llega desde Cádiz hasta Irun, y aunque modernamente se abrió un puerto desde aquí á Baños, es probable que en tiempo de Trajano ya fuese calzada. Produce toda clase de granos, mucha caza mayor y menor, granos, legumbres, vino y hortalizas. Dist. 12 leg. de la capital. Contribuye 4,051 rs. 14 mrs. Derec. enag. 1,165 rs. 2 mrs.

CALZADA, Barrio de España, provincia de Asturias, concejo de Gijon, de la parr. de Jove (*V. este art.*)

CALZADA, Aldea S. de España, en Galicia, prov. y obisp. de Lugo, jurisd. de Buron, vicaria de la encomienda de Puerto Marin, San Juan. Es una de las que componen la parroquia de San Justo de Parada bella (*Véase*).

CALZADA Y PALAZUELO, Ald. S. de España, prov. y part. de Leon, obisp. de Astorga; 1 vecino, 4 habitantes. Sit. en la carretera que conduce desde Astorga á Leon, á 1¼ legua de la primera y 5¼ de este último, entre los pueblos de San Justo de la Vega y Hospital de Orbigo. Produce granos, legumbres; lino, cáñamo, pastos y ganados. Contr. 1,841 rs. 17 mrs.

CALZADA DE DON DIEGO, L. R. de España, prov., part. y obisp. de Salamanca, cuarto de Baños. A. P., 28 vecinos, 119 hab., 1 parr., mediano caserío. Sit. en la carretera que conduce desde Ciudad-Rodrigo á Salamanca; confina con Barbadillo y Calzadilla de Valmúza, de iguales ó semejantes productos, que se reducen á pocos granos, leña y ganado. Dist. 4 leg. de la capital, en cuyo intermedio estan Tejares y el dicho Calzadilla: y desde Aldehuela de Bóveda hay 5¼ hor. sin pueblo alguno intermedio. Contr. 2,902 rs.

CALZADA DE ERQUJUELA, V. S. de España, prov. de Extremadura, partido de Trujillo, obispado de Plasencia. A. O., 132 vecinos, 556 hab., 1 parr., 1 pósito, caja de correos. Situada en el camino que conduce desde Trujillo á Guadalupe, en terreno quebrado, á la falda S. de las sierras de los lagares de Trujillo, escasas de aguas; y sus inmediaciones por la parte del N. son haciendas de viñas y olivares; las demas son tierras de labor y monte bajo. Produce centeno, cebada, algun vino y una delicia de pastos. Dist. 18 leguas de la capital y

35. O. de la cabeza de partido. Contribuye 5,514 rs. 12 mrs.

CALZADA DE TERA, L. S. de Esp., prov. de Valladolid, part. de Benavente, obisp. de Astorga. A. P., 44 vec., 176 hab., 1 parr., 1 pósito. Su situación y productos los mismos que Camarzana (*Véase*). Contribuye 1,332 rs. 15 mrs. Derec. enag. 460 rs.

CALZADA DE VALDUNCIEL (L. A.), L. R. de España, prov., part. y obisp. de Salamanca, cuarto de Armuña. A. P., 160 vecinos, 480 hab., 1 parr., mediano caserío. Sit. en una llanura que baña por el N. un arroyo que por una espaciosa pradera baja á Forfoleda y entrá en el Cañedo. Está en la carretera que conduce desde Salamanca á Zamora. Abunda de buenas aguas. Produce granos, legumbres, ganados y leña. Dist. 3 leguas de la capital, en cuyo intermedio se encuentra el caserío llamado de Panaderos. Contr. 7,951 rs. 25 mrs.

CALZADAS, Desp. R. de Esp., prov. de Salamanca, part. de Ciudad-Rodrigo. Sit. á $1\frac{1}{2}$ legua de la cabeza de part.; conf. con la sierra de Terralba, Valdecarros, Majuelos y Berrócal del Rio. Produce granos, legumbres, pastos y ganados.

CALZADILLA, L. S. de España, prov., partido y obisp. de Salamanca, Roda del Campo. A. P., 9 vecinos, 35 hab., 1 erm. Pertenece al condado de Ledesma (*Véase*). Está situado en un llano que forma una ladera, en cuyas inmediaciones hay algunos peñascos y lastras que sirven de cimientos para las casas del lugar. Dist. $6\frac{1}{2}$ leguas de la capital y 1 S. de Ledesma; al O. N. O. de Tuta; al O. de Espayo, y al N. de Tajarmentos. Riega su término el riachuelo de su nombre que desagua en el Tormes, junto á Nogues, que pertenece á la misma Roda. Contr. 744 rs. 22 mrs. Derec. enag. 213 rs. 8 mrs.

CALZADILLA, L. E. de España, prov. y part. de Leon, jurisd. de Sahagun. A. P., 60 vecinos, 248 hab., 1 parr. Sit. á 1 legua de Sahagun, en un llano cerca de un valle que desagua en el rio Cea. Produce centeno, vino y ganado. Dist. 8 leguas de la capital. Contribuye con la jurisdiccion.

CALZADILLA, Ald. S. de Esp., prov. de Extremadura, part. de Cáceres, obisp. y jurisd. de Coria. A. P., 203 vec., 632 hab., 1 parr., 2 erm. Sit. en una altura, cuyas aguas vierten de N. á S. Por el E., á 500 pasos, está el arroyo que llaman Patana,

sobre el cual hay un puente. Produce trigo, centeno, alguna cebada, garbanzos, habas, avena, aceite y bellota. Ind., cinco molinos harineros, los tres solo de invierno sobre el citado Patana, y los otros dos continuos en el arroyo Arrago. Dist. 25 leguas de la capital, 2 N. de Coria y 6 de Portugal.

CALZADILLA DE MENDIGOS, Desp. R. de España, provincia, part. y obisp. de Salamanca, cuarto de Peña de Rey; 2 vec., 11 hab., 1 parr. Sit. á 5 leguas de la capital, en terreno montuoso; confina con Garriel, Sanchillame, Hernan-Cobo y Miguel-Muñoz. Produce granos, legumbres, pastos y ganados. Contr. 425 rs.

CALZADILLA DE TERA, Ald. S. de España, provincia de Valladolid, partido de Benavente, obispado de Astorga. A. P. 50 vecinos, 216 habitantes, 1 parroquia con un anejo, 1 pósito. Situada en una hermosa colina, á orilla del rio Tera, que corre á la parte del N., cuyas aguas cristalinas crían en abundancia excelentes truchas. Del lado del Mediodia le domina un monte de encinas, robles, jarales y urces, que dan leña para los habitantes del pueblo de su anejo. Los productos y la industria son los mismos que los de Ollerros de Tera (*Véase*). Contr. 822 rs. 24 mrs. Derec. enag. 250 rs.

CALZADILLA DE LA CUEZA, L. R. de España, provincia de Palencia, partido de Carrion. A. P., 34 vec., 156 habitantes, 1 parroquia, 1 pósito. Situado en el camino que conduce de Carrion de los Condes á Ledigos, cerca de un brazo del arroyo de las Cuezas. Produce granos, pastos, vino y ganados. Dist. 3 leg. de la cabeza de part., y 4 horas y $\frac{1}{2}$ de marcha militar, en cuyo tránsito se pasa el rio Carrion. Contr. 1,102 rs. 10 mrs.

CALZADILLA DE LA VALMUZA, Alq. R. de España, provincia, partido y obispado de Salamanca, cuarto de Baños; 2 vecinos, 10 habitantes, 1 parroquia aneja de Torre de Martín Pascual (*Véase*). Sit. en la carretera que conduce de Salamanca á Ciudad-Rodrigo, á 2 leguas de la villa de Tejares, en cuyo intermedio se pasa por puente el rio Valmuza, y á 1 de la alquería de Castrejón. Dist. 2 leguas de la capital. Contr. 406 rs. 21 mrs.

CALZADILLA DE LOS BARROS, V. R. de España, provincia de Extremadura, partido de Llerena, priorato de San Marcos de Leon. A. O., 290 vec., 938 habitantes,

parroquia muy antigua, 4 ermitas, 1 hosp., 1 pósito, buenas casas consistoriales, y una abundante fuente. Situada en una vega, al pie del camino real de Badajoz y Madrid á Sevilla, en terreno bajo con esposicion al E., por donde confina con Bienvenida á 1 leg., por O. con Medina de las Torres á otra, por S. con Fuente de Cantojal, y por N. con los Santos y Zafra que es la caja de correos: todos de iguales ó semejantes prod. Tiene excelentes aguas, y el clima es muy sano, supuesto que se hallan aquí muchos octogenarios. Atraviesa por su plaza un arroyo con su puente, y tiene sobre el camino real un pilar magnífico. Produce granos; garbanzos, habas, avena, aceite, hortaliza, vino, frutas, y toda clase de gan. Tiene una dehesa encinal, y 4 de labor y calma. Industria, molinos harineros. Por este pueblo pasaba la calzada romana desde Mérida á Sevilla. Dista 15 leguas de la cap., 4 de la cabeza de partido. Contr. 7,108 rs. 29 mrs.

CALZADILLA DE LOS HERMANILLOS, V. S. de España, provincia y obisp. de Leon, Exenta. A. O., 38 vec., 120 hab., 1 parroquia. Situada al S. de Castellanos, en lo alto del paramo, inmediato á un frondoso valle, y rodeado de monte. Prod. trigo, centeno, cebada, legumbres, lino, y ganado vacuno y lanar. Dista 8 leguas de la capital. Contr. 638 rs. 22 mrs. Derechos enagenados 123 rs. 14 mrs.

CALZADIZO, Granja S. de España, provincia de la Mancha, partido de Alcaraz, término de la villa de Bonillos (*Véase*).

CALZONES, Rio de España, que nace en las inmediaciones de Piornal, provincia de Estremadura (*V. Tietar, rio*).

CALLAS, Ald. S. de España, en Galicia, provincia y obispado de Lugo; jurisdiccion de Sabria. Es una de las que componen la parroquia de S. Fiz de Reimondez (*Véase*).

CALLEJA, Granja S. de España, prov. de Cuenca, partido de San Clemente, término de la villa de Muncera (*Véase*).

CALLEJA (LA), L. de España, provincia de Asturias, concejo de Siero, parroquia de Pola de Siero (*Véase este art.*).

CALLEJO, L. S. de España, provincia y partido de Leon, obispado de Oviedo, concejo de Ordás. A. O., 15 vec., 76 hab., 1 parr. Este pueblo, y los de Santa Maria, Agrados, Villarodrigo y Santibanez, componen una jurisdiccion, cuya capital es

Santa Maria, del concejo de Ordáz. Situada en terreno ameno y fértil, aunque escasea de aguas en el estio, no obstante que pasa por el E. el rio Caudal de Luna que baja de las montañas de las Babias, y se dirige á Orbigo: clima saludable. Produce yerba, leña de roble, chopo, negrillo y retama; algunos arboles frutales, trigo, centeno, cebada y legumbres; lino, y ganado vacuno, lanar y caballar. Dista 5 leg. de la capital. Contribuye con el concejo.

CALLEJOS (LOS), L. de Esp., prov. de Asturias, concejo de Llanes; 20 vec., 97 habitantes, parroquia de Ardisana (*V. este articulo*). Dista $\frac{1}{2}$ de legua al E. de Villanueva.

CALLÉN, L. S. de España, provincia de Aragon, partido y obispado de Huesca; 30 vec., 150 habitantes, 1 parr., 1 pósito. Situado en terreno llano y escaso de aguas. Confina por N. con los términos de Albero bajo, por E. con Piracés, por S. con Grañen, y por O. con Almuniente. Produce 1,333 fanegas de trigo, 500 de centeno, 1,000 de cebada, y pastos donde se crian 2,000 cabezas de ganado lanar. Industria, manufacturas de espartería. Dista 2 $\frac{1}{2}$ leg. S. de Huesca y 9 de Zaragoza. Contribuye 1,566 rs. 4 mrs.

CALLERAS (SAN MARTIN TURONENSE), Parr. de España, provincia de Asturias, concejo de Tineo, arciprestazgo de Valdés, arcedianato de Ribadeo, obisp. de Oviedo; 155 vecinos, 633 hab. 1 iglesia parroquial y 8 capillas. Sit. en la parte mas boreal del concejo, á la derecha del rio Barcana, al N. O. y á 2 $\frac{1}{2}$ leg. de la villa de Tineo. Linda por N. con la parr. de Muñas, del concejo de Valdés, por S. con la de Muñas y Villatresmil, por E. con la de Ayones y Villatresmil, y por O. con la de Muñales y Naraval, extendiendo sus términos 1 leg. de N. á S. y 2 de E. á O. Los vecinos se hallan distribuidos en los lugares de Calleras, Rebollada (la), Esse, Llaneces, Fondal, Paniciegas, Trabazo, Rubiera (la), Fastias, Burmiar y Bustiello. El suelo en la parte alta por donde linda con el concejo de Valdés, y la que se acerca á la sierra de Tineo, abunda en pastos y ganado, y lo que corresponde á la rivera de dicho rio de Barcana es fértil en granos, señaladamente en maiz y en frutas, sin escluir las mas delicadas de hueso. Tiene montes de robles y ayas, abunda de castanos mansos

y bravos, con caza de perdices, chochás, codornices, lobos, zorras y javalies. En el sitio de los Fornones, término de Calleras, hay una mina de bronce que no se beneficia. Contr. 1,313 rs. 1 mr.

CALLERAS, L. de España, provincia de Asturias, concejo de Tineo, parroquia de San Martín de Calleras (*V. este art.*).

CALLES, L. S. de España, provincia y partido de Valencia, obispado de Segorbe. A. O., 348 vec., 1,252 habitantes, 1 parr. Hay en este lugar inscripciones y otras antigüedades romanas. Situado el pueblo en llano, pero por fuera en terreno quebrado y en medio de dos ríos. El uno baña sus paredes que es el Chelva, el otro dista como una legua de la población, y se llama río Blanco ó Turia. Todo su término, que es el mismo de su matriz Chelva, es quebrado y poco fértil; formado el valle por unas montañas de tierra blanquiza, amarilla, roja y morada, que es caliza y arenisca, como que está compuesta de las galletas, calizas y piedras de afilar de aquellos cerros. Produce aceite, vino, trigo, cebada, todo con escasez, pero el aceite es riquísimo. Ind. carbonero (*V. Chelva*). Dista 10 leguas de la cap. Contr. 6,813 rs.

CALLOBRE (SAN JUAN DE), Cot. red. S. de Esp., en Galicia, prov. de Betanzos, jurisdicción de su nombre. J. O., 86 vec., 425 hab., 1 parr. Sit. á la margen derecha del río Lambre que desagua en la ría de Betanzos y Sada, lindando con las parroquias de Bemantes, Guimil, Vilozas y San Pantaleón. Produce maíz, lino, legum., pastos y ganados. Contr. 1,600 rs.

CALLOBRE, (SAN MARTÍN DE), Felig. E. de Esp., en Galicia, prov. de Santiago, jurisdicción de Tabeyros. J. O., 92 vec., 476 habitantes, 1 parr. Su situación y prod. se hallaran en el artículo Paradela, Santa María. Está cerca de la margen derecha del riachuelo Paradela que desagua en el río Ulla, lindando con las feligresías de Lagartones, Rubin, Ancorados y Morcira. Contr. 2,050 rs. Derec. enag. 1, 125 rs.

CALLOSA DE ENSARRIA, V. R. de España, prov. y arzobispado de Valencia, partido de Denia. A. M. de primera clase con 2 ordinarios, 1,100 vecinos, 4,100 hab., 1 parr., 1 convento de PP. Capuchinos, 1 pósito destinado en el día para escuela de primeras letras. Sit. en terreno montañoso y á las inmediaciones de la confluencia de

los ríos Guadalest y Algar. Su temperatura es sana, las aguas puras y abundantes, el cielo alegre y el recinto divertido con montes, huertas y marina. Las calles están casi todas en cuesta y empedradas, y las casas proporcionadas á las necesidades del labrador, excepto algunas que tienen mayor comodidad, pero sin lujo. Confina con Guadalest, Bolulla y Polp, que es la cabeza de la Baronía de su nombre. A medida que se multiplica nuestra especie y sus necesidades, se estiende el cultivo en la legua del término que poseen sus habitantes. Ni las peñas del empinado Bernia, ni las faldas escarpadas de Serrella y Aitana han retardado la industria de aquellos hombres infatigables. Le han plantado viñas hasta en tal altura, que necesitan 2 horas para subir á ellas. Allí producen estas delicada pasa y ricos vinos, algo mas abajo almendros é higueras, y en las faldas garrofas, alternando con dichos árboles campos de trigo y otros granos. Fomentóse la industria y laudable emulación; porque los mas de los vecinos tienen propiedad, sin conocerse allí fortunas desmedidas como en Benisa y otros pueblos. Por eso han estendido el cultivo hasta quedar casi sin pastos ni leña, y adquirido hacienda en los términos circunvecinos, no bastandoles el suyo propio. A pesar de tanta aplicación viven en una medianía que apenas basta para soportar un mal año de cosechas. La huerta de Callosa pasa de 500 jornales, y la porción principal de ella se halla entre los ríos Algar y Guadalest. Produce su término propio, trigo, maíz, pasa, garrofa, almendra mondada, vino, seda, garbanzos, higos, frutas y hortaliza; añádesse lo que sacan de los circunvecinos y lo que produce la fabrica de alpagates. Dist. 15 leguas de la capital, $4\frac{1}{2}$ de la cabeza de partido y 6 horas de Pارسنت, mediando entre los dos pueblos los de Tarbena y Bolulla. Contr. 17,954 rs.

CALLOSA DE SEGURA, V. R. de España, provincia de Valencia, partido y obispado de Orihuela. A. M. de primera clase, vicaria foránea, 888 vec., 4,069 hab., 1 parr., 1 convento de frailes de Alcántara, 6 ermitas, 1 hosp., 1 pósito. Sit. al pie de la sierra Callosa á 1 legua de Orihuela y 7 de Alicante. Todo su terr. es bastante mont, pero todo lleno de moreras, almendros, olivos y viñas. Tiene huertas frondosas y fecundas; le riega el río Segura. Produce

cañamo superior, trigo, aceite, abundante vino, lino, hortaliza, frutas, sobre todo naranjas y limones, y sus montes estan cubiertos de robles, encinas y buenos pinares, con mucha caza mayor y menor. Industria, telares de lienzos de cañamo y cordelería. Tiene esta Alcaldía Mayor el particular emolumento del juzgado de aguas que no es nada estéril, por la distribución que de ella se hace para el gran riego de otros muchos pueblos. Dista 29 leg. de la cap. y 1 de la cab. de part. Contr. 62,226 rs.

CAMA DA VILA, Ald. S. de España, en Galicia, provincia y obispado de Lugo, jurisdicción de Torés. Es una de las que componen la parroquia de San Andrés de los Nogaes (*Véase*).

CAMACHOS, Ald. R. de España, prov. y partido de Murcia. A. P., 66 vecinos, 317 habitantes, 1 parroquia.

CAMALEÑO, Cot. Red. S. de España, provincia de Santander, part. de Liebana, valle de Valdebaró. R. P. Situado á la márg. derecha del río Deva. Confina con términos de Baró, San Pelayo, Redo y Barcena. Sus productos son los indicados en el artículo Liebana con quien contribuye. Dista 25½ leguas de la capital.

CAMALES, Pueb. de España, provincia de Asturias, concejo de Grado, parroquia de Trubia (*V. este art.*).

CAMALLERA, L. R. de España, prov. de Cataluña, corregimiento y obispado de Gerona. A. O., 27 vecinos, 138 habitantes, 1 parroquia. Situado en una carretera que conduce desde Gerona á Cadaqués en el istmo de Rosas; terreno llano. Confina por el E. con Sans, por el S. con Pins, y por el N. con Vilahur. Produce trigo, legumbres, vino y aceite. Dista 24 horas de Barcelona y 4 de Gerona. Contr. 4,650 rs. 24 mrs.

CAMANGO, L. de España, provincia de Asturias, conc. de Rivadesella, parroquia de Collera (*V. este art.*).

CAMANZO (SAN SALVADOR DE), Felig. Ab. de España; en Galicia, provincia de Santiago, jurisdicción de su nombre. J. O., 170 vecinos, 850 hab., 1 parroquia. Situada á la márg. derecha del río Deza que corre de S. á N. Confina con términos de Cira, Peira, Obra y Arnego. Prod. maíz, patatas, lino, pastos y ganados. Contribuye 6,680 rs. Derechos enagenados 1,820 rs.

CAMAÑAS, L. R. de España, provincia de Aragón, partido y obispado de Teruel.

A. P., 104 vec., 710 hab., 1 parr., 1 pósito. Situado en el llano del campo de Visiedo. Produce 4,000 fanegas de trigo, 7,000 de centeno, 3,000 de cebada, 3,000 de espelta, 6,000 cabezas de ganado lanar, 2,000 corderos y 800 arrobas de lana. Dista 6 leguas de Teruel. Contr. 9,844 rs. 8 mrs.

CAMARA, L. de España, provincia de Asturias, concejo de Boal, parroquia de Boal (Santiago de) (*V. este artículo*).

CAMARASA, V. S. de España, cabeza de [marquesado], provincia de Cataluña, corregimiento de Lérida, obispado de Seo de Urgel. A. O., 89 vec., 365 habitantes, 1 parroquia, 1 pósito. Situada entre unas montañas, junto al río Segre, cerca de su confluencia con el Noguera Pallaresa. Conf. por el E. con Cubells, y por el N. con Alós, á 1 legua cada una, mediando entre estos dos últimos el de Mansonis. Hay un puente sobre el río Segre. Produce trigo, vino, aceite, judías, cañamo y seda. Dista 33 hor. de Barcelona y 9 de Lérida. Contr. 13,205 rs. 10 mrs.

CAMARENA, V. E. de España, prov., arz. y part. de Toledo. A. O., 252 vecinos, 1,184 hab., 1 parr., 1 convento de religiosos, 1 ermita, 1 pósito. Sit. en una estendida campiña. Terreno silíceo arenoso. Produce trigo, cebada, algunas semillas, aceite y vino, y hay en su término un buen monte de encina. Sus moradores se aplican á la agricultura en grande. La referida ermita está dedicada á Ntra. Sra. de la Caridad, á quien consagran los naturales su devoción. Dista 4 leguas N. de la capital y 9 S. O. de Madrid. El camino que media entre esta villa y Cerindote suele estar en el invierno lleno de lodazares, en el verano muy polvoroso, y en todo tiempo cortado con profundos carriles. Contr. 18,866 rs. 21 mrs. Derec. enag. 5,799 rs. 15 mrs.

CAMARENA, L. R. de España, prov. de Aragón, part. y obisp. de Teruel. A. P., 131 vecinos, 475 hab., 1 parr., 1 pósito. Sit. al pie de la sierra de Javalambre, en terreno muy frío. Produce 5,000 fanegas de trigo y centeno, 700 de cebada y avena, 3,000 cab. de ganado lanar, 1,000 corderos de cría y 430 arrobas de lana. Tiene hermosos pinares que se benefician para la marina. Dista 5 leguas de Teruel. Contr. 6,935 rs. 24 mrs.

CAMARENILLA, V. R. de Esp., prov., arz. y part. de Toledo; 44 vecinos, 127 hab., 1 parr. Es anejo de Aicollar. Situación baja

y algo llana, á la orilla izquierda del arroyo que viene de la venta del Gallo. Terreno arcilloso silíceo. Produce trigo, cebada y algunas semillas. Sus moradores se dedican esclusivamente á la agricultura. Dist. 3 leg. N. de la capital y 9 S. O. de Madrid. Contribuye 2,993 rs. 22 mrs.

CAMARENILLA, Desp. R. de España, prov. y part. de Toledo.

CAMARGO, Valle R. de España, prov., obisp. y part. de Santander; comprende 10 pueblos, cada uno con Proc. P. sujeto al A. O. que hay para todo el valle. Sus vecindarios se hallarán en sus respectivos artículos (*V. la descripción general de la provincia*). Contr. 10,945 rs. 22 mrs.

CAMARGO, L. R. de España, provincia, obisp. y part. de Santander, valle de su nombre. Proc. P. y A. M., 91 vec., 418 hab., 1 parr. Sit. entre Peñacastillo y Renedo, á 1 legua de cada uno, en el camino que conduce de Santander á Rioja, sea por el Escudo ó por Reynosa (*V. Peñacastillo*). Nace en su término el río de su nombre que desagua en la ría de Santander. Dista 28 leguas de Burgos. Contribuye todo el valle 10,945 rs. 22 mrs.

CAMARILLAS, L. R. de España, prov. de Aragón, part. y obisp. de Teruel. A. P., 289 vecinos, 1,308 habitantes, 1 parr. de arquitectura moderna, 1 pósito, 1 castillo arruinado. Sit. á 1 leg. S. O. de Cobatillas, en una colina, al pie de otras mayores que tiene al N. E., con una multitud de arroyos en su término. Produce 16,000 fanegas de trigo y centeno, 2,500 de cebada y avena, 14,000 cabezas de ganado lanar, 3,000 corderos de cría, y 1,900 arrobas de lana. Ind., muchos telares de ligas de estambre, algunos de estameñas y cordellates. Sus vecinos son muy industrioses, y recorren toda la España con la arriería que ejercen. Dista 8 leguas N. E. de Teruel. Contribuye 19,912 rs. 14 mrs.

CAMARILLAS, Ald. R. de Esp., prov. de Murcia, partido de Hellin. A. P. Su poblac. y contribucion estan incorporados con la cabeza de partido.

CAMARIÑAS, V. S. de España, en Galicia, prov. de Santiago, jurisdiccion de Vimianzó, obisp. de Mondoñedo. Reg. P., 221 vec., 813 hab., 1 parroquia, 1 fuerte llamado *Soberano* á $\frac{1}{2}$ de hora de la poblacion. Sit. á orilla de la ría de su nombre, sobre la cual tiene un puerto pequeño

(*V. el art. Buriá, San Jorge de*) donde se hallará con mas estension su situacion y productos. Sus habitantes, ademas de los que se emplean en la pesca, hay otros dedicados á la agricultura, otros al tejido de lienzo, y las mugeres al hilado de lino y hacer encajes ordinarios de hilo. Dist. de Bayo 5 horas y $\frac{1}{2}$ de marcha militar, en cuyo intermedio está el puente del Puerto. Contr. 8,514 rs. con la aldea de Buriá.

CAMARMA DE ENCIMA, V. S. de España, prov. de Madrid, part. de Alcalá, arz. de Toledo. A. O., 3 vecinos, 13 hab. Sit. en un valle que confina por el E. con Quer, por el S. con Camarma del Caño y por O. con Serracines. Produce granos y vino; tambien se cria algun ganado lanar. Dist. 2 leguas de la cabeza de partido y 6 de la capital. Contr. 1,257 rs. 32 mrs.

CAMARMA DE ESTERUELAS, V. S. de Esp., prov. de Madrid, part. de Alcalá, arz. de Toledo. A. O., 64 vecinos, 270 hab., 1 parroquia, 1 pósito, 1 hospital. Sit. en un valle que atraviesa el arroyo Camarmilla, á 1 legua S. de Alcalá, $\frac{1}{2}$ E. de Meco, $\frac{1}{2}$ N. de Camarma del Caño, 1 O. de Fresno de Torote, y legua y $\frac{1}{2}$ de Daganzo de arriba y Ajalvir. Produce granos y legumbres; tambien algun vino y aceite. Dist. 1 legua de la cabeza de partido y 5 de la capital. Contr. 5,133 rs. 27 mrs.

CAMARMA DEL CAÑO, V. S. de España, prov. de Madrid, part. de Alcalá, arz. de Toledo. A. O., 22 vecinos, 74 hab., 1 parroquia, 1 pósito. Sit. en una llanura; confina por E. con Villanueva, por S. con Meco, por O. con Fresno de Torote y por el N. con Camarma de arriba. Produce granos y se crían algunos ganados. Dist. 2 leguas de la cabeza de partido y 5 $\frac{1}{2}$ de la capital. Contr. 1,232 rs. 12 mrs.

CAMARMEÑA (SAN PEDRO DE), Parr. de España, provincia de Asturias, conc. y arcip. de Cabrales, arcedianato de Villaviciosa, jurisd. de Carreña, obispado de Oviedo; consta del lugar de su nombre, 16 vec., 64 hab., 1 parroquia tan reducida que su capilla solo tiene 2 varas en cuadro, y no coge mas que el celebrante y acólito; para entrar en ella hay un arco de piedra toba. Situada al S. S. E. de Carreña, á la izquierda del río Cares, sobre una montaña que se eleva 1,500 varas sobre el nivel de las aguas de dicho río; apenas se ve aqui sino peñas y algun poco de monte. La

situación del pueblo es tan mala que hay peligro de precipitarse entre las mismas casas. Conf. por N. N. E. con el despoblado de Muniama, por S. con Bulnes y montaña de Amuesa, por E. con el puerto de Era y por O. con los de Ondón. En el río Cares tiene 2 molinos y un puente de piedra sobre él, cerca de la embocadura del río Bulnes. El cura reside en Bulnes por ser mayor población.

CAMARMILLA, Arroyo de Esp., prov. de Madrid; tiene su origen en la villa de Usanos, 4 leguas de Alcalá y dos ó tres de Guadalajara. Atraviesa por las villas de Valdeaveruelo, Valdeavero, Camarma de Suso, Camarma del Caño y la Aldeguela, que es una posesión del colegio mayor de Alcalá; se introduce en el Henares por Camarmilla, por los prados de Camarma de Esteruelas, y por encima de Alcalá.

CAMARZANA, V. E. de Esp., prov. de Valladolid, part. de Benavente, obispado de Astorga. A. P., 51 vecinos, 216 habitantes, 1 parr., 1 pósito. Sit. á las márgenes del río Tera, país bajo y húmedo. Produce granos de todas clases y lino. Contribuye 1,509 rs. 12 mrs. Derec. enag. 624 rs.

CAMAS, V. S. de Esp., prov. y arz. de Sevilla, partido de Sanlúcar la Mayor. Teniente gobernador, 141 vec., 674 hab., 1 parr., 1 pósito. Sit. á 1 legua de Sevilla, en una llanura de la rivera del Guadalquivir; confina con Santiponce, Valeneina, Castilleja de la Cuesta, y Castilleja de Guzman. Produce granos y aceite. Contr. 9,620 rs. 27 mrs.

CAMAS, Cot. Ab. de España, prov. de Asturias, conc. de Cabranes, feligresía de Fresnedo; 1 J., 46 vec., 221 hab., 1 iglesia parroquial, 1 capilla (V. *este art.*). Contr. 107 rs. 4 mrs. Derec. enag. 14 rs. 26 mrs.

CAMASOBRES, L. S. de Esp., prov. de Palencia, obisp. de León, part. de Carrion. Reg. P., 51 vecinos, 237 hab., 1 parroquia, 1 pósito. Situado en un vallecito, regado por las aguas que bajan de Piedras-luengas, y á muy corta distancia se unen con las de Casavegas, y forman el primer brazo ú origen del Pisnerga. Hay camino de carro y de bastante tránsito para el valle de Poblaciones, pasando por Piedras-luengas, en cuyo intermedio hay una Hoz que se titula así, y es entre dos peñas muy altas, sin otra extensión que la del mismo camino y riachuelo, que cuando toma incremento

rebosa sobre él. Produce cent., mucha yerba y alguna corta porción de trigo y lino; legumbres y cria de gados, vacuno, lanar y de cerda. Industria, carretería para el transporte de sales, construcción de barriles para harinas y aperos de labor. Abunda de leña en sus montes. Dista 9 leguas de la cabeza de partido y 3 de Cervera. Contr. con la jurisdicción de Cervera.

CAMBA, Jurisd. de España, en Galicia, provincia de Lugo. Está situada con poca distancia á la falda de la cordillera del monte Faro, y comprende las parroquias siguientes: San Estevan de Carboentes, Santiago de Arnego, su anejo, confinante con la jurisdicción de Osera; San Martín de Asperielo, también unida á la primera, y confinante con la de Requeijo, que es de la jurisdicción de Chantada; San Payo de Senra, San Miguel de Riobó, San Vicente de Rodeyro, Santa María de Alceme, su anejo, confinante con el coto real de Douzon; San Pedro de Castro de Cabrar, que confina con el mismo Coto y es anejo de San Martín de Maceyra, que es de la jurisd. de Deza; Santa María de Alemparte, San Julian de Pedroso, Santa María de Guillar, San Cristóbal do Az, su anejo, confinante con la jurisdicción de Ventosa; Santa Marina de Pescoso, San Salvador de Camba, San Cristóbal de la Portela, Santa María de Vilela, su anejo; que confina con el coto del Salto, en donde hay un priorato de Bernardos correspondiente al monasterio de Osera; San Juan de Camba, Santa María de Rio y Santa Eulalia, vulgo Santa Baya, ambos unidos al primero; Santiago de Fafian y San Ciprián de Negrelos, su hijuela, cuyos vecindarios se hallarian en sus respectivos artículos. Los productos de todos estos pueblos se reducen á centeno, algun maiz y panizo, bastante yerba, tojos y arbolado de castañas y robles. Industria, arriería. Todos ellos corresponden al obisp. de Lugo.

CAMBA, Felig. S. de Esp., en Galicia, prov. y obisp. de Orense, jurisd. de Laza del Conde y Don Diego. J. O., 19 vecinos, 77 hab., 1 parroquia aneja de Cerdedelos. Sit. entre los ríos Tamaga y Camba. Las vegas de este pueblo, que están á 1 legua S. del valle de Couso, tendrán $\frac{2}{3}$ de legua de largo y $\frac{1}{2}$ de ancho; confina el pueblo con los de Cerdedelos, Laza, Toro, Eyra, Portacamba y otros (V. *Laza*, jurisd.).

CAMBA, Felig. S. de Esp., en Galicia, prov. de Orense, jurisdiccion de Castro de Caldelas. J. O., 29 vecinos, 137 habitantes, 1 parroquia. Hay en esta feligresía muchas inscripciones y otras antigüedades romanas. Situada en la carretera que conduce desde Orense á Puente Navea. Lo demas relativo á su situacion y productos se hallará en el artículo de la jurisdiccion. Contr. 1,004 rs. Decrec. enag. 420 rs.

CAMBA (SAN JUAN), Feligresía Ab. de España, prov. y obisp. de Lugo, jurisd. de Camba de Rodeyro. Juez ordinario, 36 vec., 234 habitantes, 1 parroquia que se compone de las aldeas de Villamea de Monte; Aboldron, Villanueva, Lamas, Cerbenza, Lamas, Hermida y Fontelar (*V. Camba, jurisd.*). Contr. 707 rs. 17 mrs.

CAMBA (SAN SALVADOR), Felig. Ab. de España, en Galicia, prov. y obisp. de Lugo, jurisd. de Camba de Rodeyro. A. O., 56 vec., 246 hab., 1 parr. que se compone de las aldeas de Iglesia, Tabaldiño, Jabalde, Mellid, Fornás, Agrochouso, Fondovila, Parrocha, Tuiriz y Puente (*Véase Camba, jurisd.*). Contr. 627 rs. 33 mrs.

CAMBA DE RODEYRO (SANTA EULALIA), Felig. Ab. de España, en Galicia, provincia y obispado de Lugo, cabeza de la jurisd. de su nombre. A. O., 34 vecinos, 198 habitantes, 1 parroquia que se compone de las aldeas de Iglesia, Pesandaos, Barrio, Loureyro y Villajuste. La parte mas fértil de esta jurisdiccion está á $3\frac{1}{2}$ leguas S. O. de Chantada; tiene 3 leguas de largo y $\frac{1}{2}$ de ancho. Produce centeno, patatas y buen lino. Contr. 702 rs. 24 mrs.

CAMBADOS (SANTA MARIA DE), V. S. de España, en Galicia, provincia y arz. de Santiago, jurisd. de su nombre. J. O., 357 vecinos, 1,600 habitantes, incluidos los de Santo Tomé, 1 parroquia y 3 capillas, 1 convento de frailes. Su jurisdiccion se estiende á otras tres feligresías que son Nogueira San Lorenzo, Nogueira Santo Tomé y Nogueira San Vicente; todos de igual situacion y productos. Sit. á orillas de la ria de Arosa á $\frac{1}{4}$ de leg. de Pefinanes, y en su puerto se hace considerable extraccion de sardinas, congrio y otros pescados, como tambien de los productos de su término que se reducen á granos, ganados y mucho vino. Se va aumentando considerablemente esta poblacion por el cultivo que facilitan á sus tierras las aguas del rio

Umia (*Véase Vilarinho*). Estos dos pueblos forman uno solo contiguo á Pefinanes, y las 3 llamadas villas por ser de distintas jurisdicciones, se estienden por la orilla del mar de N. á S. formando una pequeña concha, en la que hay tres muelles para las embarcaciones chicas que solo pueden llegar á ellos por su poco fondo, y muchas piedras hasta la distancia de un tiro de fusil. Le circunda casi igualmente por N. E. y S. el ameno valle de Salnes. Fue pueblo antiguamente de mucho comercio, como lo manifiestan sus ruinas. Disfruta un horizonte muy despejado, especialmente por la parte que mira al Océano, y es clima sanísimo. Los terrenos baldíos que hay en sus fértiles inmediaciones, se van reduciendo á cultura, segun se aumenta la poblacion, y en sus montes hay mucho ganado lanar. Dista de Villa Garcia 3 horas de camino militar y otras tantas de Portonovo. Hay mercado todos los miércoles. Contr. 10,932 rs. 20 mrs.

CAMBARCO, Conc. S. de Esp., prov. de Santander, partido de Liébana, valle de Valdeprado, obispado de Leon. R. P., 34 vecinos, 135 habitantes, 1 parr. Sit. al pie de una montaña que está á la parte del N. Conf. con Lurizeo y Aniezo que tienen iguales productos (*Véanse*). Dist. $22\frac{1}{2}$ leg. de Burgos. Contr. con Liébana.

CAMBAS (SAN PEDRO DE), Felig. Ab. de España, en Galicia, prov. de Betanzos, jurisdiccion de Sobrado. J. O., 109 vec., 743 habitantes, 1 parr. Situada en terreno montuoso, en los confines orientales de esta provincia con la de Lugo, lindando con las feligresías de Buriz, los Villares y Aranga. Produce maiz, lino, pastos y ganados. Contr. 1,400 rs.

CAMBEDA (SAN JUAN DE), Felig. S. de España, en Galicia, prov. de Santiago, jurisdiccion de Vimianzo. J. O., 81 vec., 411 habitantes, 1 parroquia compuesta de 8 aldeas que son Castiñeira, Paizas, Piñeyros, San Foz, Ogas, Vilarinho, Razamonde y Cubes. Sus producciones son casi absolutamente las mismas que las de San Martin de Castrelo, y tambien la divide un riachuelo en donde hay un batan para batir la lana blanca que se destina á mantas, y la negra para vertirse los naturales, pues como hay abundancia de ovejas, todos ó casi todos sus habitantes usan de este género para sus vestidos. Las 3 aldeas de

Ogas, Razamonde y Cubes con la rectoral, estan situadas á la misma orilla del valle de Vimianzo, siendo por consiguiente algo más feraces y amenos que los 5 restantes que estan á la parte austral. El valle es feraz en trigo y maiz de muy buena calidad, como tambien para los árboles, si los habitantes tuviesen mas afición á ellos, pues que en efecto desde la ciudad de Santiago, que dista 8 leguas por O., son muy pocos los que se encuentran, á escepcion de la parte que baña el rio Tambre que corre hacia el S. á 2 leguas de dicha ciudad, y se atraviesa por el puente de Portomouro. El valle se estiende de N. á S. $\frac{1}{2}$ legua, y de E. á O. no llega á $\frac{1}{4}$. Carece de frondosidad, que si los colonos la procurasen, seria este pequeño recinto bello y hermoso. No faltan sin embargo algunas huertas muy buenas, pero es tan poca la industria y la afición al plantio de árboles, que se nota su falta hasta en los pinares, cuya leña destrozan para combustible, ocupándose hasta las mugeres en este trabajo en vez de las tareas propias de su sexo, y en la cria de ganado, que les seria de mayor utilidad. Contr. 1,000 rs.

CAMBELA, Feligresía S. de España en Galicia, provincia de Orense, jurisdiccion de Viana del Rollo, obispado de Astorga. J. O., 1 parr. Su situacion, poblacion y productos estan incorporados en el articulo Riguera (*Véase*). Está á orilla del rio Vibey. Confina con términos de Riguera, Celeiros, Vilaseco, Bao y Tuge. Contr. 512 rs.

CAMBEO (SAN ESTEVAN), Felig. S. de Esp., en Galicia, prov. y obisp. de Orense, jurisdiccion de Peroja. J. O., 58 vecinos, 238 habitantes, 1 parr. Situada cerca de la orilla derecha del Miño, lindando con las parroquias de Alban, Barrá, Armental, Redegos y Tamallancos. Produce centeno, castaña y otros frutos. Contr. 940 rs.

CAMBIL, V. R. de España, provincia, obispado y partido de Jaen. A. O., 484 casas, 538 vecinos, 2509 habitantes, 1 parroquia, 1 pósito, 2 ermitas. El nombre de esta villa es de origen arábigo. Sit. en un barranco profundo, y dividida en dos por el rio Oviedo o Mata-Vexis, á quien se reúne el de Villanueva que tiene un puente para su comunicacion, y su terreno está plantado de olivos y viñas, y produce granos, vino, aceite, ganado, cuyo rendimiento liquido, incluso el de sus edificios,

industria y fábricas, asciende á 657,445 rs. Hay tambien en este término, en el sitio que llaman del Albuniel, 20 cortijos, donde habitan sus moradores de continuo. En ellos se descubren vestigios de haber sido gran poblacion, asi esta villa de Cambil como la de Alhabar. Tiene por armas una escala con dos llaves, una á cada lado del escudo. Dista 3 y $\frac{2}{3}$ leg. de la capital. Contr. 16,718 rs. 14 mrs. Derechos enag. 1,304 rs. 21 mrs.

CAMBILLAN, Ald. Ecl. y Sec. de Esp., provincia y obispado de Lugo, jurisdiccion de Chouzan. Es una de las que componen la parroquia de San Estevan de Chouzan (*Véase*).

CAMBOA, Ald. S. de Esp., en Galicia, provincia y obispado de Tuy, jurisdiccion de Soto mayor. Es una de las que componen la villa capital de la jurisdiccion (*Véase*).

CAMBOÑO (SAN JUAN DE), Felig. E. de España, en Galicia, provincia y arzobispado de Santiago, jurisdiccion de Noya. J. O., 60 vecinos, 334 habitantes, 1 parroquia que se compone de las aldeas de Arjellas, Soutelo, Naval, Iglesia, Millaradefo, Corral de arriña, Corral de abajo, Montecelo y Crons. El término de esta parr. forma un valle, que desde el monte de Barbanza, que está á la parte del S. hasta la parr. de Miñortos que está al O., tendrá $\frac{1}{2}$ de legua de largo y de ancho $\frac{1}{2}$ egeasa. Confina por E. con S. Pedro de Tallara y Santa María de Argálo, por O. con San Martin de Miñortos, por N. y N. E. con San Pedro de Boa, y por S. con el citado monte de Barbanza, el cual separa á esta parr. de las de S. Juan de Macende, San Andres de Cures, y San Saturnino de Goyanes anejo de la de Miñortos. Todos ellos de iguales ó semejantes productos, que son maiz, centeno, lino, muy poco trigo, peras y manzanas. Contr. 2,900 rs.

CAMBRA, V. S. de Portugal, provincia de la Beyra, comarca de Feyra; 1 parroquia, 339 vecinos, 1503 habitantes que, unidos á los de las 8 parr. de su término, componen 2095, y tiene J. O. Situada entre ásperas y fragosas sierras, en la parte E. de esta comarca.

CAMBRE (SAN MARTIN DE), Felig. E. de España, en Galicia, provincia y arz. de Santiago, jurisdiccion de Malpica. J. O., 52 vecinos, 253 habitantes, 1 parroquia. Su situacion y productos se hallarán en el art. Malpica (*Véase*). Está á la orilla del mar

en el punto que forma los límites de esta provincia con la de la Coruña. Confina con las felig. de Razo, Oza, Leiléyo, Fornes, y el referido Malpica. Feria mensual. Contr. 1,200 rs.

CAMBRE (SANTA MARÍA DE), Ald. de Esp., en Galicia, prov. de la Coruña. J. O., 136 vecinos, 653 hab., 1 parr. Los labradores de este pueblo tienen 53 yuntas, 29 carros, 3 caballerías de carga, 2 de silla. Feria el tercer domingo de cada mes. Dista 2 leg. de la capital.

CAMBRILS (OLEASTRUM), V. R. de Esp., prov. de Cataluña, corregimiento y obisp. de Tarragona. A. O., 500 vec., 2123 hab., 1 parr., 1 convento de frailes Agustinos extramuros; casa de postas con 2 caballos, y parada de diligencia, admin. subalterna de loterías. Situada en el camino real que conduce desde Tortosa a Tarragona, cerca del mar, entre el río de su nombre y la rambla del hospitalet. En su playa hay una población de cerca de 100 vecinos. Tiene excelente fondeadero, por donde se extrae el vino del priorato de Escala-Dey, y de otros muchos pueblos de los montes del campo de Tarragona. A 1 hora y $\frac{1}{2}$ E. está Villaseca, á 1 N. Viñols, y á $\frac{1}{2}$ en la misma direc. Ruidons; al O. esta Montbrío y Botarell; al S. O. Montroig, y á $\frac{2}{3}$ de hora el seminario de Escornalbou que es de padres Franciscos. En tiempo de los romanos se llamaba este pueblo Oleastér, y tomó el nombre actual de su restaurador Alberto Cambrils, año de 1080. Tiene por armas las 4 sangrientas barras catalanas en campo de oro. Todo su término está admirablemente cultivado, y embelesa la vista del viajero. Produce trigo, cebada, vino, aceite y algarroba. Industria, marinería y aguardiente. Este puerto está habilitado para la exportación al extranjero y cabotaje. Dista 25 hor. de Barcelona y 3 de Tarragona. Desde Perelló á este pueblo hay 9 horas de camino militar, en cuyo intermedio se encuentra la venta del Platé, la del Col de Balaguer y el hospitalet. Contr. 48,916 rs. 8 mrs.

CAMBRILS, L. S. de España, provincia de Cataluña, subdeleg. de Berga, corregim. de Cervera, obispado de Solsona. A. O., 8 vecinos, 37 hab., 1 parr. Sit. á orillas del río Salado que desagua en el Segre, junto á Castelnou de Basella, cerca de la fuente Salada donde tiene su nacimiento.

Confina con términos de Odén y con el Coll de Valdelebo. Produce centeno y legumbres. Dista 30 horas de Barcelona y 11 de Berga. Contr. 2,176 rs. 2 mrs.

CAMBRILLOS, Desp. S. de España, provincia y partido de Toledo.

CAMBRON, Granja de España, prov. de Aragón, part. de Cinco Villas, obisp. de Pamplona. Situada en la carretera que conduce desde Egea de los Caballeros á Sós, y margen izquierda del río Rigel, en los confines occidentales de esta provincia con el reino de Navarra; linda con términos de Sadava, Puilampa y el Bayo. Produce granos, pastos y ganados. Dista 4 leguas de Sós.

CAMBRONCINO, Ald. S. de España, prov. de Estremadura, partido de Cáceres, obispado de Coria, jurisd. de Granadilla. A. P., 75 vecinos, 312 hab., 1 parroquia de bellísima arquitectura, con un anejo que tiene 13 vecinos. Es tierra miserable, y sus moradores casi andan desnudos; las casas mas bien parecen cuevas que habitaciones de hombres, y son las mismas donde se refugiaron en tiempo de las guerras de Portugal, huyendo de las incursiones del enemigo. Abunda tanto la caza mayor, que no es raro encontrar 50 ó 60 javalíes juntos. Sus productos se hallarán en el artículo Soto Serrano.

CAMENO, V. R. de España, prov. y arz. de Burgos, part. y merind. de Bureba, cuadra de Cameno. A. O., 64 vec., 256 hab., 1 parr., 1 pósito. Sit. á 8 leguas de Burgos, en terreno abundante de granos, pastos y ganados, á corta distancia de Bibiesca, de Grisaleña y de la venta de su nombre. Contr. 3,873 rs. 20 mrs.

CAMEROS, Sierra de España, que sirve de límite S. á la comarca de la Rioja. Se compone por la mayor parte de tierra y sin rocas escarpadas. En sus cimas y sitios sombríos se crían ayas, y en sus laderas, faldas y parages mas soleados, robles; pero en las montañas mas elevadas apenas se cria árbol alguno, y solo producen alguna planta lánguida y mezquina, con muchas yerbas medicinales, algunos minerales de hierro y cobre, cristal de roca y otras preciosidades mineralógicas. De las faldas septentrionales de estas sierras nacen, á mas de una multitud de arroyuelos, los ríos Tiron, Oja, Nagerilla, Iregua, Leza, Cidacos y Alama, que precipitándose en lo

llano de la Rioja, corre por él con una rapidez perjudicial, producida, ya de la altura de su origen, ya del mucho desnivel y declive del terreno, desde S. á N., hasta desiguar en el Ebro.

CAMESA, L. R. de España, provincia de Palencia, partido de Reynosa, arz. de Burgos. R. P., 51 vecinos, 236 habitantes, incluso los de Barrio Palacio, 1 parroquia. Sit. en el valle de Valdeolea, á la márgen izquierda del río de su nombre; confina por N. con Castrillo del Haya, por E. con Reboledo, por S. con Mataporquera, y por O. con el concejo de las Quintanillas. Sus productos son los indicados en el artículo Reynosa y en el de Castrillo del Haya (*Véanse*). Dista 2 leguas de la cabeza de partido. Contr. 611 rs. 20 mrs.

CAMESA, Río de España, que nace en la provincia de Palencia, en uno de los cerros de las sierras de Brañosera, entre el pueblo de este nombre y Olea, no lejos de las fuentes del Ebro. La dirección de su curso es la de S. E. hasta el término de Valberzoso; toma luego la del S., bañando los campos de Quintana de la Hormiguera y Quintanilla de las Torres, y se pierde en el Pisuerga por bajo de Aguilar de Campoó, en el término de Villaescusa de las Torres. Recibe por su orilla izq. varios arroyos, y por su derecha el riachuelo Runگون, que nace en las mismas sierras de Brañosera, en el valle de Santullán, y siguiendo la dirección S. E. verifica su confluencia con el Camesa, entre Nestor y Candacla, bañando antes los campos de Revilla y Porquera de Santullán, Cilla-mayor, Villavega y otros.

CAMEYJA, Felig. S. de España, en Galicia, prov. y obisp. de Orense, jurisd. de Orellan. J. O., 184 vec., 736 habitantes, 1 parroquia. Sit. á la márgen del río Abia. Produce vino, maíz y otros frutos. Contr. 9,000 rs.

CAMELLA, L. de España, provincia de Asturias, concejo de Franco; 4 vecinos, 18 habitantes, parr. de Moices (*Véase*).

CAMIJANES, L. R. de España, prov., obisp. y part. de Santander, valle de las Herrerías. R. P., 34 vec., 120 habitantes, 1 parroquia. Sit. á la márgen derecha del río Nansa, confinando con los pueblos de Luey, Prio, San Pedro de Baeras y Bielva (*Véase Cades*). Produce robles, ayas, castañas, algunas frutas, centeno, y poco

ganado (*V. la descripción general de la provincia*). Dista 30 leg. de Burgos. Contr. con el valle.

CAMILO, Ald. de España, en Galicia, provincia de Lugo, jurisd. de Coto nuevo. Es una de las que componen la parroquia de Belmonte (*Véase*).

CAMIN (EL), Ald. de España, prov. de Asturias, concejo de Siero, parroquia de Felechés (*V. este art.*).

CAMINA, Ald. de España, provincia de Asturias, conc. de Corvera, arciprestazgo de Gozon, de la parroquia de Cancienos (*V. este art.*).

CAMINAYO, V. S. de España, prov. de Leon, exenta. A. O., 24 vec., 109 hab., 1 parr. Sit. sobre un alto cerro, entre el río Cea y el del valle del Marques; confina con la Peña de las Conjas, y los pueblos de Morgavejo y las Muñecas. Produce granos, legumbres, lino, pastos y ganados. Dista 11 $\frac{1}{2}$ leguas de la capital. Contribuye 493 rs. 3 mrs. Derec. enag. 61 rs. 22 mrs.

CAMINO, L. R. de España, provincia de Palencia, part. de Reynosa, arzobispado de Burgos. Reg. P., 20 vecinos, 99 hab., 1 parr. Sit. en la hermandad de Suso; conf. por N. con Argüeso; por E. con Fresno y la Miña, por S. con Fontibre y Paracuellos, y por O. con el río Ijar ó Ijarilla, cuyas aguas van á desembocar en el Ebro. Sus productos son los que estan designados en el artículo Reynosa. Dista $\frac{1}{2}$ legua de la cabeza de partido. Contr. 330 rs. 10 mrs.

CAMINO (SAN JULIAN DEL), Felig. R. de Esp., en Galicia, prov. y obisp. de Lugo, jurisd. de Ulloa. Reg. P., 35 vec., 137 hab., 1 parr. que se compone de las aldeas, la Graña, Caiballal y San Julian. Contr. 507 rs. 24 mrs.

CAMINO (SAN MAMED DEL), Felig. S. de Esp., en Galicia, prov. y obisp. de Lugo, jurisd. de Sarria. A. P., 21 vec., 99 hab., 1 parr. que se compone de la aldea Iglesia. Su situación y productos se hallarán en el art. Sarria. Contr. 190 rs. 20 mrs. Derec. enag. 16 rs. 2 mrs.

CAMINO, Ald. de España, provincia de Asturias, concejo de Siero, parroquia de Muño (*V. este art.*).

CAMINO DE GRANADA, Ald. R. de España, prov. de las nuevas poblaciones de Sierra Morena, partido de la Carolina. A. P., 11 vecinos, 40 hab., parroquia aneja de la Carolina.

CAMINO-MORISCO, Ald. S. de Esp., prov. de Estremadura, partido de Cáceres, obisp. de Coria, jurisdiccion de Granada. A. O., 89 vecinos, 347 hab., 1 parroquia. Dist. 30 leguas de la capital, 7 de Coria.

CAMINOS DE PORTUGAL; Empezando desde la márgen del Miño, desde su parte inferior se dirige el primero á la villa de Viana, poblacion grande, y en que hay bastante comodidad. De aqui salen dos, el mas inmediato á la costa, pasa por el convento de Moreyra, y se compone de las siguientes di stancias:

A los 9 hermanos.	0 $\frac{1}{2}$ leg.
A Lamieyra.	1
Al convento de Moreyra.	1
Al padron da Legoa.	1
Al Porto.	1
	<hr/>
	4 $\frac{1}{2}$

El otro camino es el de Viana para Braga, en que se cuentan 6 leguas como siguen.

VIANA.

Al señor das Neves.	1 leg.
A las Boticas.	1
Al puente de Anel.	1
A Nuestra Sra. del Buen Despacho.	1
Al Puente de Prado.	1
(<i>Aquí se pasa el Cavado</i>).	
A Braga.	1
	<hr/>
	6

Desde Viana hay otro camino á lo largo del Miño que da comunicacion á las plazas de aquella frontera, asi:

VIANA.

Caamiña.	3 leg.
Vilanova da Cerveira.	2
Valencia.	2
Monzon.	2
Melgazo.	3
	<hr/>
	12

Desde Melgazo ya no sigue este camino, porque las montañas que forman la márgen del Miño son muy asperas y de dificil tránsito. Aunque por todas estas villas se pasa el Miño en barca, y desde él se dirigen varios caminos oblicamente hácia Porto y Braga; la carretera principal es la que

va por Ponte de Lima, atravesando el rio Coura, de bastante caudal, á 2 leguas de Valencia; la sierra de Labruja á 1 y $\frac{1}{2}$, el Lima por el gran puente que da nombre á esta villa. Desde ella sigue el camino á Braga y Porto en la forma siguiente:

VALENCIA.

Ponte de Lima.	5 leg.
Ponte Nova.	1
Aguaces.	1
Moure.	1
Prado.	1
Braga.	1
Vilanova de Farmelicaon.	3
Barca de Troja.	1
Carreira.	1
Castillejo.	1
Ponte de Leza.	1
Porto.	1
	<hr/>
	18

Para ir á Coimbra desde Porto hay dos caminos, el uno por la costa y por la ria de Ovar hasta Aveiro, y el otro por el interior del Pais. El primero es el siguiente:

PORTO.

Páramos.	3 leg.
Ovar.	2
Aveiro.	5
La Pallaza.	2 $\frac{1}{2}$
Ventanosvas.	2 $\frac{1}{2}$
Sargento-mor.	2 $\frac{1}{2}$
Fornos.	0 $\frac{1}{2}$
Coimbra.	1
	<hr/>
	19

Aunque este camino ahorra 5 leguas de tierra y proporciona la vista de Aveiro y su hermosa ria, nadie debe seguirle; pues aunque la navegacion es muy tranquila por ser aquel golfo una especie de albufera, faltando viento es muy pesada, porque los barqueros de la carrera no usan de remos, y si solo de varas largas con que empujan los barcos. Tambien se puede pasar á la ciudad de Aveiro, por las villas de Feira, Sardaon, Angeja y Esqueira; pero es incómodo por los muchos arroyos, y porque es preciso pasar el Vonga por barca, y bastante largo el espacio que hay que atravesar. El derrotero de Porto á Coimbra es el siguiente:

PORTO.

Rechouza.	1 leg.
Venta dos Carvallos.	1
Monasterio de Grifo.	1
Souto Redondo.	1
San Juan da Madeira.	1
Oliveira de Acemeis.	1
Piñeiro da Bemposta.	1
Alvergaria Nova.	1
Alvergaria Vella.	1
Ponte de Vonga.	1
Sardaon.	1
Agneda.	1
Avelans.	1
Pedreira.	1
Meallada.	1
Carqueijo.	1
Osornos.	1
Coimbra.	1
	<hr/>
	18

Continúa la carret. de Coimbra á Lisboa, compuesta hace algunos años, y en la que se hallan establecidos coches de Diligencia.

COIMBRA.

Venta de Cego.	1
Condeija Nova.	1
Redina.	2
Pombal.	2
Leiria.	2
Venta dos Carvallos.	2
Idem dos Candieiros.	2
Rio Mayor.	2 $\frac{1}{2}$
Alcintre.	2 $\frac{1}{2}$
Moiño do Cubo.	2
Moiño Novo.	1
Carregado.	0 $\frac{1}{2}$
Castiñeira.	0 $\frac{1}{2}$
Pobos.	1
Villafranca de Jira.	1
Allandra.	1
Alverca.	1
Sacaven.	2
Lisboa.	2
	<hr/>
	29

Entre Osornos y el Casqueijo, en el camino de Porto á Coimbra, al sitio que llaman Sargento-mor, se une el camino que viene de Aveiro. En Osornos se atraviesa una fértil vega por una calzada con algunos puentes; continúa desde allí hasta Coimbra, y se pasa el Mondego por un buen puente;

pero muy espuesto á quedar inútil por las muchas arenas con que el río lo va empa-chando. Otro camino entra de Galicia en la provincia de Entre-Duero y Miño, y viene á unirse en Braga con el antecedente. Por lo común ni le siguen carros ni gentes de á caballo, si solo los Gallegos que vienen á trabajar en esta provincia desde la de Orense. No obstante, á diferencia de las tres primeras leguas que son las que hay desde Portela-do-Homen hasta el lugar de Covide, las demas son bastante transitables, particularmente dirigiéndose por la Geira y por el puente de Porto con el solo rodeo de una legua. El camino recto, que es por el valle por donde corre el río Homen, es el siguiente:

Desde Portela-do-Homen, fron- tera de Portugal y Galicia, á San Juan del Campo.	2
Covide.	0 $\frac{1}{2}$
San Juan da Balanza.	1 $\frac{1}{2}$
Candelas.	1
Rendufe.	1
Barca de Santa Marta.	0 $\frac{1}{2}$
Braga.	1
	<hr/>
	7 $\frac{1}{2}$

POR EL PUENTE DE PORTO.

A Covide.	2 $\frac{1}{2}$ l.
Por la Geira á Santa Cruz.	2
Puente del Porto.	2
Braga.	2
	<hr/>
	8 $\frac{1}{2}$

Otro camino entra de Galicia para Braga, y es el de Monterey, desde cuya villa á la de Chaves hay 4 leguas, y continúa en la forma siguiente:

MONTEREY.

Chaves.	4 leg.
Casas Novas.	1
Boticas.	1
Carvalellos.	1
Ruivaes.	1
Salamonde.	1
Penedo.	1
Alturas.	1
Venta de la Sierra.	1
	<hr/>
Suma.	12

Suma.....	12
Venta Nova.....	1
Campos.....	1
Pardieros.....	1
Piñeiro.....	1
Carvalho de-Este.....	1
Braga.....	1

18

Este camino es el mas áspero de Portugal, impracticable en invierno por las muchas nieves, y en verano por los barrancos, precipicios y torrentes que le cortan. De Chaves se puede tambien entrar en Portugal, sin dirigirse por la provincia de Miño, sino atravesando de N. á S. la de Tras-las-Montes, y por la de Beyrá bajar á la Estremadura, y es el siguiente:

CHAVES.

San Lorenzo.....	2
Eiroens.....	1
Valpasos.....	1
Rio Torto.....	1
Eijas.....	1
Mirandela.....	1
Frechas.....	1
Meirielles.....	1
Villafior.....	1
Torre de Portela.....	1
Moncorvo.....	1
Barca del Duero.....	1
San Amaro.....	1
Freijo de Nomaon.....	1
Fonte Longa.....	1 ½
Lameda.....	1 ½
Convento de Villares.....	1 ½
Carvallar.....	1 ½
Moreira.....	1 ½
Celorico da Beira.....	2
Carrapichana.....	2
San Payo.....	1 ½
Vino.....	0 ½
Piñanzos.....	1
Maceira.....	1
Zaragoza.....	1 ½
Chamusca.....	1
Galices.....	1
Venta do Porco.....	1
Venta do Vale.....	1
Moita.....	1
Cortiza.....	1

Suma..... 38

Suma.....	38
Ponte Morcela (sobre el Alba).....	1
San Miguel de Poyares.....	1
Foz de Aronce.....	1
Corvo.....	2
Espinal.....	2
Venta dos Moínos.....	1
Venta de Maria.....	1 ½
Barqueiro.....	1
Cabazos.....	1
Los Pereiros.....	1
Cerás.....	1
Venta Nova.....	1
Tomar.....	1
Guerreira.....	1
Val de Tancos.....	1
Ponte de Pedra.....	1
La Golega.....	1
Aciúga.....	1
Alviela.....	1
Cruz da Entrada.....	1
Santarem.....	1
Cartajo.....	2
Azambuja.....	2
Vilanova da Rahiña.....	1
Carregado.....	0 ½
Castañeira.....	0 ½
Povos.....	1
Villafranca.....	1
Allandra.....	1
Alverea.....	1
Poboa.....	1
Sacaben.....	1
Portela.....	1
Lisboa.....	1

75 ½

El total de este camino es de 75 ½ leguas, y su direccion por tierras pobladas de muchos lugares á derecha é izquierda; pero á no ser Mirandela, Moncorvo, Celorico, Tomar, Santarem, y las villas de Ribalejo, que caen en la ruta, y las de Gouver, Melo y Cea, que caen en la izquierda, en las faldas de la sierra de la Estrella, todas las demas son de corto vecindario. No se atraviesa en este camino montaña considerable, pero sí los rios Tua, Sabor, Duero, Vouga, Mondego, Alva, Ceyra y Navaon, que en tiempo de lluvias son bastante considerables; bien que todos tienen barcas ó puentes. Los caminos que vienen de tierra de Sana-bria, Carbajales y Alcañices, se reunen en la torre de Moncorvo, y entran en Portugal por la ciudad de Braganza, que dista

4 leguas de la Puebla de Sanabria y 2 de la raya, continuando en la forma siguiente:

BRAGANZA.

Sortes	1 leg.
Fernande	1
Quintela	1
Valdeprados	1
Grijó	1
Valbenfeito	1
Bornes	1
Trinidad	1
Santa Comba	1
Junqueira	1
Portela	1
Moncorvo	1
Suma	<u>12</u>

El que viene de tierra de Campos y de la ciudad de Zamora á entrar por la de Miranda, que esta sobre la misma raya, tiene que atravesar el río Esla, que recoge todas las aguas del reino de Leon, y es muy caudaloso y de márgenes escarpadas. No tiene puentes, pero si una barca entre Zamora y Carbajales, que es el camino que va á la Puebla de Sanabria y al reino de Galicia por los puertos de Padornelo y la Canda. Este camino es el siguiente:

MIRANDA.

Sindin	2 leg.
Viladela	2
Mogalouro	3
Carvizaes	4
Moncorvo	2
Suma	<u>13</u>

Desde la torre de Moncorvo hay un camino á Villareal, pueblo considerable de la provincia de Tras-los-montes, desde el cual se puede entrar con facilidad, no solo en el que va de Chaves á Porto, sino en el que desde dicha villa se une con el que viene de Lamego, fabricado en parte de uveño y en parte reparado para la facil extraccion de los vinos de Cima-de-Douro. Sus distancias son las siguientes:

MONCORVO.

Villafior	3 leg.
Abreiro	2
Suma	<u>5</u>

Suma	5
Montefebres	2 $\frac{1}{2}$
Murza	1 $\frac{1}{2}$
Perafita	2
Justiz	1
Villa Real	2
Peso da Regoa	3
La Regoa	0 $\frac{1}{2}$
Meson frio	1
Suma	<u>18</u>

En Meson Frio se unen los caminos que pasan de Lamego á Porto, que se describiran al tratar de los que cortan por aquella ciudad.

Camino de Braganza á Chaves.

BRAGANZA.

Grandaes	1 leg.
Castrelos	1
Villaverde	1
Vinaes	1
Lebuzaon	1
Monforte	1
Sobreizo	1
Valpasos ó Europos	1
Valdearmeiro	1
Villartan	1
Fayoens	1
Chaves	1
Suma	<u>12</u>

Estas 12 leguas se cuentan solo de verano, pues en invierno se rodean tres mas por ser preciso, para pasar los rios, ir á buscar el puente de Valdetelles.

Rotero de Braganza á Miranda.

Villa y castillo de Outeiro	3 leg.
Vinióso	3
Miranda	3
Suma	<u>9</u>

POR OTRO CAMINO.

Rio-Frio	2 leg.
Paradiña	1
Quinta de Valdepena	1
San Juanico	2
Malladas	2
Miranda	1
Suma	<u>9</u>

Cam. de Villa Real á Lamego y Coimbra.

VILLA REAL.

Peso de Regoa.	3 leg.
La Regoa.	0 $\frac{1}{2}$
(Aqui se pasa el Duero).	
Lamego.	1 $\frac{1}{2}$
Poboa.	1
Vigorne.	1
Colo de Pito.	1
Castro Dairo.	1
Alba.	1
Cobertiña.	1
San Pedro-do-Sul.	1
Voucela.	1
Santiagoño.	1
Pontefora.	1
Astalladas.	2
Ferreiros.	1
Ágada.	1
Sardaoa.	1
Avelans.	2
Meallada.	1
Fornos.	2
Coimbra.	1
	<hr/>
	26

Desde Lamego hay (como se dijo) un camino transversal y bien fabricado para Porto, y es el que la compañía de Alto Duero franqueó y mejoró para dar fácil extracción á los vinos de esta rivera. El que ya á pie y aun á caballo, sin detenerse en que el camino sea bueno ó malo, atraviesa en derechura desde Lamego á Meson Frio por el lugar de Santiagoño y la barca de Pordeos, y entonces la distancia solo es de 2 leguas; pero habiendo de hacer este camino en carruage, y siguiendo por el camino nuevo, entonces es preciso bajar á la barca de Regoa, distante 1 $\frac{1}{2}$ legua de Lamego y otro tanto de Meson Frio, desde cuya villa continua al lugar de Quintela, en lo mas alto del Maraoa, y distancia de 2 leguas, y es en la forma siguiente:

Meson Frio.	3 leg.
Quintela.	2
Amarante.	2
Ponteferreira.	1
Valongo.	1
Peñafiel.	4
Baltar.	2
Venta nova.	2
Porto.	1
	<hr/>
	18

A este camino, como va dicho, se incorpora el que viene de Villa Real, cuya dirección es como sigue:

VILLA REAL.

Arrabaca.	1 leg.
Campean.	1
Ovella.	2
Amarante.	1
Villamean.	2
Peñafiel ó Arrifana.	2
Valtar.	2
Valongo.	1
Venta nova.	1
El Porto.	1
	<hr/>
	14

Otro camino entra de la raya de Castilla por la villa de Almeida, distante 6 leguas de Ciudad Rodrigo, y puede dirigirse por la ciudad de la Guarda, que solo dista otras 6 de Almeida en la forma siguiente:

ALMEIDA.

Aldea nova.	1 leg.
Erejo.	1
Pincio.	1
Urguera.	1
Jaon Bragal.	1
La Guarda.	1
	<hr/>
	6

Desde la Guarda á Lisboa es como sigue:

Porto da carne (en el Mondego).	1 leg.
Lagiosa.	1
Celorico.	1
	<hr/>
	3

Desde Celorico continua por el mismo camino de la torre de Moncorvo, y es el mas practicable y poblado. De Almeida á Celorico hay tambien camino directo y mas breve que el que pasa por la Guarda. Otro sigue desde esta ciudad rodeando la sierra de la Estrella por E, y caminando por la que llaman Cova da Beira, á costar la sierra de la Garduña por la siguientes poblaciones:

LA GUARDA.

Ventas da Vela.	2 leg.
Belmonte.	2
	<hr/>
Suma.	4

Suma	4
Caría	1
Peraboa	1
Capiña	1
Cuartao	2
Atalaya	1
Soalleira	1
Tinalla	2
Juncal	1
Sarcedas	2
Montegordo	1
Sobreira formosa	1
Cortizada	1
Cardigas	1
La Pallota	1
San Domingos	2
Abrantes	3
Puñete	2
<i>Aquí se pasa el Cécece sin puente,</i>	
<i>7 es difícil de vadear en el invierno.</i>	
Tancos	1
Cardiga	1
Golega	1
Santarem	1

32

Aunque al principio no es muy bueno este camino, pues tiene que atravesar la sierra de la Garduña por la cordill. que la une con la de la Estrella, al acercarse al Tajo, esto es, desde Sarcedas en adelante, se aumentan las dificultades ya por los profundos barrancos que forma el rio Ocesa, y otros que bajan al Tajo por aquella parte, ya por la dureza de la piedra de que están formadas aquellas montañas, que solo son practicables para herradura. Desde la Guarda háy varias comunicaciones con los pueb. de la frontera. Con la villa de Sabugal y la de Alfayates, la siguiente:

LA GUARDA.

Panoyas	1 leg.
Adaon	1
Pega	1
Valmourisco	1
Sabugal	1
Villamendo	2
Marmeleiro	1
Raponla de Coa	1
Nave	1
Alfayates	1

11

Con la de Penamacor.

LA GUARDA.

Panoyas	1 leg.
Santa Ana	1
Pousafelos	1
Aguas belas	1
Urgeira	1
Valdeloto	1
Meimoa	1
Santo André	1
Penamacor	1

9

De la guarda á la ciudad de Castelo-branco al S. E., hay la siguiente:

Venta de la Vela	2 leg.
Belmonte	2
Caría	1
Peraboa	1
Capiña	1
Cuartao	2
Atalaya	1
Lardosa	1
Alcains	1
Castelo-branco	1

13

Castelo-branco dista de la raya 7 leguas, y con algún rodeo se puede comunicar con la villa de Alcántara, por Idaña-á-Nova, ó Idaña-á-bella, que es la mas próxima á la raya. Las distancias son las siguientes:

CASTELO-BRANCO.

Escalos de abajo	2 leg.
Idaña-á-nova	3
Idaña-á-bella	2
Cibreira	3
Alcántara	4

14

Desde Idaña-á-bella tambien se puede ir á la Guarda, sin pasar por Castelo-branco, tomando por la derecha á Procuza-á-bella, San Miguel de Acha, Alpedriña y al Fundaon, por una calzada, aunque ancha, muy pendiente y cubierta de castañas y otros árboles. Igualmente se puede pasar desde Idaña-á-bella á Belmonte, por otro camino mas á la derecha, dirigiéndose por Medellín, Bemposta, Atalaya y Belmonte, siguiendo luego por la venta de la Vela á la

Guarda. La distancia entre Ídaña-á-bella y Belmonte es de 7 leguas, y en ella se pasa la sierra de la Garduña, entre la Atalaya y Belmonte. Desde Castelo-branco se puede pasar á Lisboa por el camino de la sierra de Perdigoan, que es continuacion de la de la Garduña, dirigiéndose á la villa de Sarcedas, que solo dista 3 leguas; pero lo mas comun es bajar al Tajo, y pasarlo por la Barca de Villa-bella en la forma siguiente:

CASTELO-BRANCO.

Amarelos.	2 leg.
Barca de Villa bella.	2
Niza.	3
Alpañon.	2
Gafete.	1
Tolosa.	1
Gaviaon.	3
Casablanca.	1
Abrantes.	2
	<hr/>
	17

Estos son los principales caminos que desde las provincias del Miño, Tras-los-montes y Beyra comunican con Lisboa. Veremos ahora los que por el Alentejo se dirigen desde nuestra Estremadura y Andalucía á dicha ciudad. El primero, aunque no es el mas frecuentado, será el que entra en Portugal por Valencia de Añáncara en la forma siguiente:

Portalegre.	4 leg.
Gafete.	5
Tolosa.	1
Gaviaon.	3
Casablanca.	1 $\frac{1}{2}$
Abrantes.	2 $\frac{1}{2}$
	<hr/>
	17

En Abrantes hay que pasar el Tajo, que no es vadeable ni tiene puente. Los portugueses guardan uno de barcas almacenado, mientras no necesitan hacer uso de él para dar paso á sus tropas. Este camino no solo se dirige por Portalegre, sino que, sin empeñarse en subir por las ásperas faldas del monte de San Mamed, se puede dirigir por los lugares de Porto-Espada, Arameña, Castelo-da-vide y Gafete; y por aquí siguen los que no tienen precision de pasar por Portalegre. Otros dos caminos pasan á esta plaza desde Badajoz por Campo Mayor y Elvas, así:

BADAJOZ.

Campo Mayor.	3 leg.
Arronches.	3
Portalegre.	4
	<hr/>
	10

DE BADAJOZ POR ELVAS.

Elvas.	3 leg.
Santa Olalla.	2 $\frac{1}{2}$
Asumar.	2
Portalegre.	3
	<hr/>
	10 $\frac{1}{2}$

Desde esta última ciudad tambien se puede ir á Lisboa sin pasar el Tajo en Abrantes, dirigiéndose por Arrayolos en esta forma:

PORTALEGRE.

Fronteira.	5 leg.
Souzel.	2
Vimeiro.	3
Arroyolos.	2
Montemor.	3
Vendas novas.	4
Pegoens.	3
Aldea-Galega.	5
Lisboa.	3
	<hr/>
	30

OTRO POR ESTREMOZ.

Monforte.	4 leg.
Estremoz.	4
Arroyolos.	6
Lisboa.	18
	<hr/>
	32

A todos estos caminos se sigue el principal que viene de España, y que se les uno ó en Estremoz ó en Arroyolos. Desde Badajoz se pasa á una legua el rio Caya, que sirve de limite á los dos reinos, y a 2 por la plaza de Elvas donde es preciso aduanar. Desde Elvas se va á la Alcacivaza, casa de postas de poca comodidad, distante 4 leg. Otras 2 hay á Estremoz, 6 á Arroyolos y 15 á Aldea Gallega. Este camino es de carretas y coches, pero tiene algunos rios sin puentes, que en invierno toman mucha

agua; tales son el Caya y el Tera, en Estremoz, y la venta del Duque, el Odivor entre esta venta y Arroyolos, y el Caña antes de Montemor. Otro camino suelen tomar las carretas en tiempo de invierno, dirigiéndose por Villaviciosa y Évora; pero sino se permite atravesar la tapada ó vedado del Príncipe, no solo es una legua mas largo, sino que al acercarse a Villaviciosa es muy malo. Su direccion es la siguiente:

ELVAS.

Villaboina	1 $\frac{1}{2}$ leg.
Villaviciosa	2 $\frac{1}{2}$
Machede	5
Évora	3
Venta de Patalin	2 $\frac{1}{2}$
Montemor	2 $\frac{1}{2}$
Aldea-Gallega	12
	<hr/>
	29

Tambien hay cam. intermedio de Elvas á Évora. Dirigese por Estremoz á Évora-monte, 3 leguas de mal camino, y en invierno con mal paso de arroyos que bajan de la sierra de Ossa. Desde Évora-monte á la ciudad de Évora hay 4 leguas de cam. bastante regular, y la última legua muy llana. A este camino se une el que viene de Olivenza en Villaviciosa por los lugares siguientes:

OLIVENZA (una legua de la raya).

Jurumena	2 leg.
<i>Aquí se pasa el Guadiana, en invierno en barca, y en verano á vado.</i>	
Oforte	1 $\frac{1}{2}$
Villaviciosa	1 $\frac{1}{2}$
Évora	8
Aldea-Gallega	47
	<hr/>
	30

Otro sin pasar por Villaviciosa.

Jurumena	2 leg.
Alandroal	3
Évora	7
	<hr/>
	12

En Évora se reunen los caminos que vienen de Moura y Mouraon, así:

Al Guadiana	1 leg.
Requengo	2
Vendina	1
Évora	4
	<hr/>
	8

De Moura se baja al Ardila, que es vadeable, y á poca distancia se halla el Guadiana, que se vadea en verano, y se pasa en barca en invierno.

El Guadiana	1 leg.
La Algueba	2
La Amicira	1
Monte-do-Trigo	2
Machede	3
Évora	3
	<hr/>
	12

A estos caminos se sigue mas al S. el que viene del reino de Sevilla, que solo es de herradura. Desde Sevilla pasa por Gibraltar, Puebla de Guzman, que dista una legua del rio Chanza, sin puente por esta parte, y sigue un despoblado hasta Serpa, así:

Del Chanza á Serpa	4 leg.
Al Guadiana	1
Valeijaon	2
La Cuba	1
Alvito	3
El Torraon	3
Rio Mouraon	3
Porto Carvallo	3
Aguas de Moura	2
Pallota	3
Moita	2
	<hr/>
	27

A este camino se sigue otro que viene de Andalucía por Ayamonte, desde cuya villa se sube en barco el Guadiana por espacio de 9 leguas. A las cinco se pasa entre Alcoutin y San Lucas de Guadiana desembarcando en Mertola; se continua por un buen camino, y sigue hasta Beja, que dista 9 leg., sin que en el intermedio haya pueblo de consideracion, así:

MERTOLA.

Beja	9 leg.
Alfundaon	3
	<hr/>
Suma	12

CAM

Suma.....	12
Odivelas.....	1½
Quinta de don Rodrigo.....	3
Pallota.....	1½
Porto de Lama.....	2
Alberche.....	2
Palma.....	1
Aguas de Moura.....	2
Pallota.....	3
Moyta.....	2
Lisboa.....	3
	<hr/>
	33

Este camino por lo regular se hace á caballo, y el de carrajes es el siguiente:

BEJA.

Cuba.....	3 leg.
Villarubia.....	1½
Agua de Peixes.....	1
Viana.....	0½
San Blas.....	2
Escoiral.....	3
Silveiras, venta.....	3
Aldea-Gallega.....	10
	<hr/>
	24

Uno y otro tienen muchos malos pasos en invierno, por los rios y torrentes que los cortan. Los caminos que siguen nada importan á los que por tierra quieren entrar en Portugal, pues solo comunican con el reino del Algarbe y con los pueblos del Campo de Ourique. El primero es el ya explicado de Mertola; pues así como desde Ayamonte se puede subir por el Guadiana hasta aquella villa, y luego á Beja, lo mismo se puede hacer desde Villa-Real y Castro-Marin, últimos pueblos al E. de este reino, atravesando las montañas que separan el Algarbe del Alentejo, pasando por los lugares de Acinal, O-deleite, Pereiro, Espiritu-Santo y Mertola. Pero este camino solo es de herradura, y aun así muy áspero y cortado de rios, de márgenes muy escarpadas, y los lugares que se encuentran, de corto vecindario. Las distancias de este camino son como sigue:

CASTRO-MARIN.

Azinal.....	1
Odeleite.....	0½
Cortes.....	1½
	<hr/>
Suma.....	3

CAM

295

Suma.....	3
Pereiro.....	2
Espiritu-Santo.....	2
Mertola.....	2
	<hr/>
	9

Desde Castro-Marin y Villa-Real sigue un camino por toda la costa de este reino, hasta el cabo de San Vicente; y de los principales pueblos que caen en él, es donde salen otros para Lisboa, que atravesando por varios puntos las sierras que les separan del Alentejo, cortan por el campo de Ourique, y van casi todos á reunirse un poco al N. de Alcazar-do-Sal. Describiremos primero el camino de la costa, y despues seguiremos con los demas.

VILLA-REAL Y CASTRO-MARIN.

Tavira.....	4
San-Lorenzo de Almarcil.....	1
Quinta de Cuarteira.....	2
A Nora.....	1
Pera.....	2
Porches.....	1
Villa de Lagoa.....	1
Vilanova de Portimaon.....	1
Albor.....	1
Lagos.....	1
Vila-do-Bispo.....	4
Sagres.....	2
Castillo de San Vicente.....	1½
	<hr/>
	22½

Tambien se puede pasar por la villa de Loulé, que está á dos leguas N. de Faro, de Tavira 5, y 10 de Lagos; pues se une este camino con el antecedente en la quinta de Cuarteira, que dista dos leguas de Loulé. El primer camino que de los pueblos de la costa se dirige á Lisboa es el de

TAVIRA.

Zambujal.....	7
Os Gioens.....	2
Figueira-dos-Cabaleiros.....	4
Quinta de don Rodrigo.....	1
Porto del Rey.....	1½
Aldea-dos-Vargens.....	1
Aldea-dos-Caros.....	1
San Sebastian.....	2
	<hr/>
Suma.....	19½

246

CAM

Suma.	19 $\frac{1}{2}$
San Foaon.	1
San Marcos.	2
Entradas.	2
Aljustrel.	2
Porto del Lama.	2
Albergues.	1
Palma.	1
Aguas de Moira.	2
Pallota Venta.	3
Moita.	2
Lisboa.	3
	<hr/>
	40 $\frac{1}{2}$

Por otro camino mas al O.

TAVIRA.

San Blas.	4
Almeixial.	5
Castroverde.	7
Aljustrel.	3
	<hr/>
	19

Segundo camino de Faro á Lisboa.

FARO.

Loulé.	2 leg.
Almodóvar.	3
Castroverde.	3
Entradas.	2
Beja.	5
Corté Figueira.	6
Alvito.	5
Viana.	1
Montemor-ó-novo.	6
Lisboa.	15
	<hr/>
	48

Tercer camino de Vilanova de Portimaon á Lisboa.

VILANOVA DE PORTIMAON.

Aljesur.	6 leg.
Odeseixes.	2
V. Nuestra Señora de Milfontes.	6
Santó André	7
Melides.	2
La Comporta.	6
Setubal (<i>por agua</i>).	3
Moita.	3
Lisboa.	3
	<hr/>
	38

CAM

Cuarto camino de Faro á Lisboa por el cam. de Ourique.

FARO.

San Blas.	2 leg.
Aimeixial.	5
Sembrana.	3 $\frac{1}{2}$
Castroverde.	3 $\frac{1}{2}$
Aljustrel.	3
Figueira dos Cabaleiros.	3
Quinta de don Rodrigo.	3
Alverges.	4
Aguas de Moura.	3
Moita.	5
Lisboa.	3
	<hr/>
	38

Quinto camino de Faro por Silves y Monchique.

FARO.

Algós.	6 leg.
Silves.	1
Monchique.	4
Pallota.	4
San Martin.	1
Gravaon.	1
Panoyas.	1
Mesejana.	1
Aljustrel.	1
Figueira dos Cabaleiros.	3
Quinta de don Rodrigo.	3
Alverges.	4
Moita.	5
Lisboa.	3
	<hr/>
	38

En este camino se han hecho algunas obras por la parte del Campo de Ourique, y asi la subida de la sierra es bastante transitable; pero no sucede lo mismo en la falda que mira al Algarbe.

Sexto camino de Lagos á Lisboa.

LAGOS.

Bensafrin.	1
Aljesur.	4
Odeseixes.	2
Vilanova de Milfontes.	6
Sant. André.	2
Melides.	6
	<hr/>
	21

Suma. 21

Suma	6
Alcacer-do-Sal	6
Aguas de Moura	3
Pallota	2
Moita	2
Lisboa	3

Desde el cabo de San Vicente y de Sagres hay 2 caminos que juntándose en Vila-dos-Bispo, siguen por el lugar de Burdeira al de Aljesur, y desde allí (por Odeiseix) el de Lagos á Lisboa. En este camino las primeras 3 leguas, hasta cerca de Burdeira, son bastante regulares; pero las otras 3 hasta Aljustrel, son por laderas y barrancos, y solo practicable para herradura. Generalmente todos los caminos de esta parte de Portugal, son malos y peligrosos en invierno; porque los rios en esta estacion toman muchas aguas, se estienden por sus márgenes y carecen de puentes. Los mas peligrosos por el E. son el Odeleite, el Foupána, el Vascaon y el Terges; y por O. el Rojo, el Odivelas y el Enjarranza; porque el Odeiseix y el Mira tienen barcas.

CAMINREAL, L. R. de España, prov. de Aragon, part. de Daroca, arzobispado de Zaragoza. A. P., 161 vecinos, 947 hab., 1 parr., 1 pósito. Sit. en la carretera que conduce de Zaragoza á Teruel y fronteras de la provincia de Valencia, entre el lugar de Lechago y la villa de Torre-la-Carcel, á 2 leguas del primero y 4 de la segunda. Sus productos son los indicados en el art. de la cabeza de partido de donde dista $5\frac{1}{2}$ leguas. Contr. 9,173 rs. 4 mrs.

CAMIÑA, V. R. de Portugal, prov. de Entre Duero y Miño, comarca de Valencia do Miño; 1 J. de fora, 326 fuegos, 1,548 hab., 1 parr. grande de dos naves con muchas capillas, casa de misericordia con hospital civil y otro militar, 1 convento de frailes franciscos Recoletos, otro de monjas de la misma orden y varias ermitas. Tiene fuero. Sit. á los $41^{\circ} 5x' 40''$ de latitud N. y á los $5^{\circ} 07' 00''$ de longitud O. del meridiano de Madrid, entre los rios Miño y Coura, 3 leg. N. de la villa de Viana y 4 S. O. de la de Valencia; se halla la villa y plaza de Camiña, distante de la barra de aquel rio como $\frac{1}{2}$ legua. Su fortificacion va explicada al describir las mas que estan á la frontera. Su plaza, que está en frente de la misericordia, es espaciosa, y en ella tiene un

chafariz ó fuente con 6 caños, ademas del qual hay dentro de la plaza varios pozos, y fuera de las mirallas otros 4 ó 5 manantiales. Esta villa es patria del famoso jurisculto Pedro Barbosa, y del gran músico Juan Suarez Rebello, y de otros, pues tienen sus naturales particular talento para esta profesion. Su término produce todo género de frutos y frutas, lino morisco y gallego, cañamo, miel y cera; tiene salinas, y en el rio y mar abunda de salmones y de otras especies de peces.

CAMIÑO (SAN MIGUEL DÓ), Felig. S. de Esp., en Galicia, prov. de Lugo, jurisd. de Castroverde; 1 parr. que se compone de las aldeas Trasorras y Bouzas. Su poblacion, situacion y productos se hallaran en el art. Cubelas (véase). Contr. 347 rs. 17 mrs.

CAMOCA (SAN JUAN DE), Párroquia de España, provincia de Asturias, concejo de Villaviciosa, obisp. de Oviedo. Conf. por el N. con la de Grases. La figura de su terreno, parte llano y parte montuoso, se acerca á una elipse y es fértil en granos. En el siglo IX era ya conocida esta parroquia, cuya poblacion se compone de 5 lugaresitos y tiene 1 capilla y muchos montes de castaños. Dist. $\frac{1}{2}$ legua de la cabeza de part.

CAMOS (SANTA EULALIA DE), Felig. R. de Esp., en Galicia, prov. y obisp. de Tuy, jurisdiccion de Bayona. J. O., 287 vecinos, 914 hab., 1 parr. Sit. á $1\frac{1}{2}$ legua del mar Océano y 2 de Vigo, lindando con las parroquias de Parada, Samanes, Sondomar y San Pedro de la Ramallosa. Sus productos son los indicados en el artículo de la cab. de la jurisdiccion. Contr. 7,876 rs. 26 mrs. Derec. enag. 1,382 rs. 10 mrs.

CAMOYRA (SAN ESTEVAN), Felig. S. de Esp., en Galicia, prov. y obisp. de Lugo, jurisd. de Torredéz. J. O., 23 vec., 110 hab., 1 parroquia que se compone de las aldeas Maira y Ayor. Contr. 274 rs. 20 mrs.

CAMOYRAS, Ald. S. de España, en Galicia, prov. de Lugo, jurisd. de Torredéz. Es una de las que componen la parr. de San Pedro de Viljalvite (véase).

CAMP DE VANOL (SAN CRISTOBAL), Desp. R. de España, provincia de Cataluña, corregimiento de Vich. A. O.

CAMP DE VANOL (SAN LORENZO), Desp. R. de Esp., provincia de Cataluña, corregimiento de Vich. A. O.

CAMPA, (LA), L. de España, provincia de Asturias, concejo de Oviedo; 2 vecinos,

9 habitantes, parr. de Branes (*V. este art.*).

CAMPA, Ald. R. y Ord. de España, en Galicia, provincia y obispado de Lugo, jurisdiccion de Caurel. Es una de las que componen la parroquia de San Estevan Villamor (*Véase*).

CAMPA (LA), Ald. de España, provincia de Asturias, concejo de Avilés, jurisdiccion de Castrillon (*V. el art. de Pillamo*).

CAMPAJARES, Granja R. de España, provincia de Burgos, partido de Miranda de Ebro, jurisdiccion de Buggedo.

CAMPALVO, Ald. S. de España, prov., partido y obispado de Cuenca, marquesado de Moya. R. P., 36 vecinos, 129 habitantes, 1 parroquia.

CAMPANA (LA), V. S. de España; prov. y arzob. de Sevilla, partido de Carmona. A. M. de primera clase con 2 ordinarios, 1157 vecinos, 6328 habitantes, 1 parroquia, 1 convento de frailes Franciscos, 1 hospital, administ. subalterna de loterías y tribunal eclesiástico foráneo, 1 pósito. Situada en la carretera que conduce desde Carmona á Palma, en una dilatada campiña regada por el arroyo Madre vieja que va á desaguar en el Guadalquivir y por otro arroyuelo sin nombre. Produce granos, vino, aceite, pastos y ganado. Dista 10 leguas de la capital, 3 de Carmona y 3 de Ecija. Contr. 58,260 rs.

CAMPANA, L. de España, provincia de Asturias, concejo de Llanera, parroquia de Prubla (*V. este art.*).

CAMPANA, Granj. S. de España, prov., de la Mancha, partido de Villanueva de los Infantes, térm. de la villa de Alambra.

CAMPANA (LA), R. de España, en Andalucía (*Véase Guadalquivir, río*). Este afluyente recibe las aguas del torrente de Liera, cuyos manantiales, opuestos á los barrancos que caen en el río Magaña, forman con ellos el puerto del Rey, no lejos de Despeñaperros, y corta el camino de Madrid á Cadiz, á la salida de los montes, y despues de haber recibido las aguas de otros varios torrentes de consideracion. Luego que se pasa el puente que hay en este punto de interseccion, se encuentra un pais algo mas elevado que las llanuras que se dejan á la izq., pero árido y desierto hasta llegar á la ciudad de Andujar. Por una y otra parte se encuentran arbustos roidos por los animales, y se atraviesa de N. á S. el río Escovar. Ya que hablamos de

este río y de su puente, no podemos menos de recordar el influjo que tuvo en el ventajoso suceso de la batalla de Baylen, la multitud de bagages del ejército frances que se aglomeraron á la entrada del puente.

CAMPANAL, Term. de España, prov. de Asturias, concejo y arciprestazgo de Carreño, de la parroquia de Perla (*Véase este art.*).

CAMPANAL, Ald. de España, provincia de Asturias, concejo de Nava, obispado de Oviedo, parroquia de Priandi (*V. este art.*).

CAMPANAR, L. R. de España, prov., part. y arz. de Valencia. A. P., 290 vecinos, 1,550 hab., 1 parr. Situado á $\frac{2}{3}$ de legua de Valencia, á la izquierda y en las inmediaciones del río Taria, en la huerta de dicha ciudad. Confina con esta, mediando el río, con Beniferri y Benimaclet. Es su término sumamente fértil, y la inmediacion á la capital le proporciona abonos para que las cosechas se sucedan sin pérdida de tiempo; pero tiene á las puertas un mortal enemigo que es el Turia, cuyas avenidas le ocasionan pérdidas considerables. Ya han desaparecido muchos campos y quedan otros expuestos á igual desgracia. Siempre son aquí temibles las riadas, porque nada impide que las aguas se derramen hácia las huertas; pero si se verifican cuando el cauce se halla embarazado con la madera que desde Santa Cruz y Moya baja para el abasto de la capital, entonces son incalculables los daños, porque suelen cruzarse algunos maderos al pasar por bajo de los puentes; detener á los que vienen despues, y todos amontonados tapar los arcos, impidiendo el curso de las aguas. Refluyen estas; crecen por instantes; forman un mar, sin mas recurso que destruir el puente ó anegar las tierras que se hallan en las cercanías. Esto es lo mas comun por la solidez de los puentes; pero ya se ha visto caer alguno de ellos, como sucedió en 5 de noviembre de 1776 con el llamado del Mar, que es el último que atraviesa el río. Muy pronto se reparó aquella pérdida considerable, y en 1782 se concluyó la obra. Cógese en Campanar trigo, maiz, seda, melones, pimientos, cañamo, hort, paja y buena porción de legumbres.

CAMPANARIO, V. Ord. de España, prov. de Estremadura, part. de Villanueva de la Serena, obisp. de Magacela. A. O., 1,409 vecinos, 4,260 hab., 1 parr., 1 conv.

de monjas Clarisas, 1 hosp. de transeuntes, pósito. Sit. en una campiña rasa, y á su inmediacion hay 2 lagunas, una al E. y otra al O. para abrevadero de los ganados, varios pozos de agua dulce, 3 huertas fuera del pueblo y una dentro. De S. á O. corre un arroyo, llamado del Molar, con cuatro molinos harineros de invierno y primavera; de S. á N. otro, llamado Gualefra, con dos; el primero dista $\frac{1}{2}$ de legua y el segundo $\frac{1}{4}$, el cual va á desaguar en el Suján. Dista esta villa por E. 5 leguas de la Puebla de Alcocer, Esparragosa de Lares y Cabeza del Buey, que son los mas inmediatos por esta parte. Por S. 2 leguas de Castuera y Quintana; por O. 2 de Magacela y 1 de la Coronada, y por N. 2 de Orellana; todos de iguales ó semejantes productos, y antes de llegar á este pueb. corre el r. Guadiana. Produce granos, garbanzos, habas, melones, sandías, poco vino, bastante ganado lanar fino, alguno de cerda y poco vacuno, aceite y miel. Ind., tráfico de esparto. Dista 19 leguas S. de la capital, 3 de la cabeza de partido, 16 de Cáceres y 45 de Madrid, en cuyo último intermedio se pasa el arroyo Molar y la Coronada. Contr. 31,381 rs. 9 maravedises.

CAMPANARIO, Desp. S. de España, prov. de Burgos, part. de Can de Muño, abadía y jurisd. de Lerma (*V. este art.*).

CAMPANERO, Desp. R. de Esp., prov. de Salamanca, part. de Ciudad Rodrigo, campo de Camáces. Sit. á 2 leguas de la cabeza de partido, cerca del nacimiento del rio de la Granja, confina con la laguna de su nombre y término del Pico y Villar de Rey. Produce granos, legumbres, pastos y ganados.

CAMPANET, V. R. de España, en la isla de Mallorca y de su obispado. A. O., 430 vecinos, 1,813 habitantes, 1 parroquia de la que es aneja la de Búger, 1 ermita extramuros. Sit. algo distante del mar, en una crecida llanura, cuya margen sirve de limite y forma la bahía de Alcudia, y es la parte menos cultivada de la isla. Produce aceite, vino, algarroba, trigo, cebada, avena y legumbres, ganado lanar y cabrio. Industria, 8 fabricas de arrayán. Tiene por armas una campana en el escudo. Su riqueza líquida asciende á 23,262 libras. Contribuye 2,732 libras, 5 sueldos.

CAMPANILLA, Aldea de España, en Galicia, provincia y jurisd. de la Coruña.

Es una de las que componen la parroquia de Pastoriza (Santa Maria de) (*Véase*).

CAMPANILLA, Ald. R. de España, en Galicia, prov. y obisp. de Lugo, jurisd. de Ulloa. Es una de las que componen la parroquia de Mato (*Véase*).

CAMPANILLA, Desp. R. de España, provincia de Salamanca, partido de Ciudad Rodrigo, campo de Robledo. Sit. á $\frac{1}{2}$ legua de la cabeza de partido, entre el rio Agueda y el arroyo Bodon; confina con término de Pedro Tello, Torrecilla y Pascualarina. Produce granos, legum., pastos y ganados.

CAMPAÑA (SANTA CRISTINA DE), Felig. E. de España, en Galicia, prov. y arz. de Santiago, jurisdicción de Padron. J. O., 87 vecinos, 377 hab., 1 parr. Para su sit. y productos (*Véase el Padron*). Sit. en terreno llano, aunque de corta estension, cerca de la embocadura del rio Ulla, en la ria de Arosá. Confina con las parroquias de Cordeiros, Janza, Valga y Requeijo. Produce maiz, centeno, vino, lino y algun trigo. Industria, hacer tejas. Contribuye 1,250 rs. Derec. enag. 213 rs.

CAMPAÑA, Ald. R. de Esp., en Galicia, prov. y obispado de Lugo, jurisd. de Ulloa. Es una de las que componen la parroquia de Mato (*Véase*).

CAMPAÑANA, L. E. de España, prov. de Leon, partido de Ponferrada, abadía de Carracedo, obispado de Astorga. A. P.; 27 vecinos, 108 habitantes, 1 parr. aneja de Carucedo. Sit. en terr. llano, á la margen izquierda del rio Sil. Conf. con término de Villaverde de las Traviesas, Villa de Potos, la Barosa, Carucedo y su lago. Produce trigo, cebada, centeno y vino. Dista 3 $\frac{1}{2}$ leguas de la cabeza de partido. Contribuye 665 rs. 31 mrs. Derec. enag. 41 rs. 21 mrs.

CAMPAÑO (SAN PEDRO DE), Felig. E. de España, en Galicia, provincia y arz. de Santiago, jurisd. de Pontevedra. J. O., 200 vecinos, 1,457 habitantes, 1 parr. Sit. cerca de la ria de Pontevedra, en un valle cercado de montes. Conf. por E. con Alba, por O. con Castrobe, y por S. con los Poyos. Sus productos y demas circunstancias se hallarán en el art. Saines (*Véase*). Contr. 6,600 rs. Derec. enag. 2,530 rs.

CAMPAÑONES, Ald. de Esp., prov. de Asturias, concejo de Corvera, de la parr. de Solís (*V. este art.*).

CAMPARAÑON, L. R. de Esp., prov. y part. de Soria, Sexmo de Frentes, obisp.

de Osma, A. P., 32 vec., 133 habitantes, 1 parr. Sit. á 2 leguas S. O. de la capital, y solo produce granos y ganado lanar. Conf. por N. con Carbonera, por E. con Villarejo y Sinovas, por S. con Navalecaballo, y por O. con Villabuena. Contr. 565 rs. 14 mrs.

CAMPAS (LAS), L. de España, prov. de Asturias, concejo de Oviedo; 4 vecinos, 19 habitantes, parr. de Nuestra Señora de Naranco (*V. este art.*).

CAMPAS (LAS), Ald. de Esp., prov. de Asturias, concejo de Tineo; 3 vecinos, 14 habitantes, parr. de Santa María de Genestaza (*V. este art.*).

CAMPASPERO, L. S. de España, prov. y obispado de Segovia, partido de Cuellar, A. P.; 147 vecinos, 658 habitantes, 1 parr., 1 pósito. Su situación y productos se hallarán en el artículo Olombrada. Está en la carretera que conduce desde Peñafiel á Cuellar; confina con término de Cánalejas y Cogeces del Monte. Dist. 12 leguas de la capital. Contr. 3,053 rs. 16 mrs. Derechos enagenados 543 rs. 2 mrs.

CAMPAZAS, L. S. de España, prov. de Valladolid, partido de Benavente obisp. de Oviedo, vicaria de San Millán, A. O.; 120 vecinos, 565 habitantes, 1 parroquia, 1 pósito. Sit. á orilla del Esla, con abundantes pastos para ganado lanar y de labor. Produce trigo, cebada, algun centeno y vino. Sus vecinos son la mayor parte labradores, y los demas se dedican al tejido de lienzo y estameñas. Contr. 3,458 rs. Derec. enag. 1,490 rs.

CAMPAZAS, Ald. S. de España, en Galicia, prov. y obispado de Lugo, jurisd. de Tor. Es una de las que componen la parr. de San Julian de Tor (*Véase*).

CAMPDORA, L. R. de España, prov. de Cataluña, corregimiento y obispado de Gerona, A. O.; 16 vecinos, 63 habitantes, 1 parr. Sit. en el declive de una montaña. Conf. por el E. con Zalrú, por el S. con San Daniel, por O. con Monjuich, y por el N. con San Julia. Produce trigo, legumbres, vino y aceite. Dist. 23 horas de Barcelona y 1 de Gerona. Contr. 4,083 rs. 6 mrs.

CAMPEAN (ó SAN PEDRO DEL ROYO), Cot. red. E. de España, prov. de Zamora, part. de Sayago. Sit. entre dos arroyucos que desaguan en el Duero, mas abajo de Zamora. Conf. con término de Perdigon, la Tuda y Sobradillo de Palomares. Produce centeno, pastos y ganados.

CAMPELO (SAN JULIAN), Felig. S. de España, en Galicia, prov. de Lugo, jurisd. de Aday. Merino, 37 vec., 171 habitantes, 1 parroquia que se compone de las aldeas de Villamarin y Rioseco. Contr. 154 rs. 25 mrs. Derec. enag. 145 rs. 2 mrs.

CAMPELO (SAN FELIX DE), Felig. S. de España, en Galicia, prov. de Santiago, jurisd. de Barcala. J. O., 26 vec., 117 hab., 1 parroquia. Sit. en la costa del mar; en una ensenada que está á $\frac{1}{2}$ legua del puerto de Combarros, en cuyo sitio está el monasterio de San Juan del Poyo. Sus habitantes se ocupan en el ejercicio de la pesca, y tienen 2 fabricas de salazon de sardina. Contr. 400 rs.

CAMPELO, L. S. de España, prov. de Leon, part. de Ponferrada, obispado de Astorga, A. P., 31 vec., 163 hab., anejo de Arganza, 1 pósito. Sit. á corta distancia de la montaña que cae al N. de San Miguel de Arganza, y por el E. y S. rodeado de cerros poblados de viñas. Produce trigo, cebada, vino, legumbres, lino, castaña, yerba, ganado lanar y de cerda. Ind. telares de lino y lana para el consumo de sus habitantes. Conf. por O. con Quiños, por N. con San Juan de la Mata, por S. con Magaz de arriba y por E. con Cacabelos. Dist. 2 leguas de la cabeza de partido. Contribuye con Arganza.

CAMPELO, Aldea S. de España, en Galicia, prov. y obisp. de Lugo, jurisd. de Coto nuevo, y una de las que componen la parroquia de San Miguel de Marcell (*Véase*).

CAMPELLAS, L. R. de España, prov. de Cataluña, corregimiento de Puigcerdá, obisp. de Seo de Urgel, A. O., 60 vecinos, 297 habitantes, 1 parroquia. Sit. en el valle de Ribas (*Véase*). Produce centeno. Dist. 28 horas de Barcelona y 8 de Puigcerdá. Contr. 5,884 rs. 26 mrs.

CAMPEZO, Vic. y arcep. del obispado de Calahorra, prov. de Alava; comprende los pueblos siguientes:

Antoñana, Arenaza, Oteo, Ebisate, Sabando, Igoroin, S. Vicente de Arana, Musitu, Alda, Atauri, Roitgui, Maestu, Ouraita, Leorza, Ulibarri de Arana, Villaverde, Contrasta, Cicujano,

Alecha, Navarretejo,
Virga la menor, Angostina,
Virga la mayor, Bernedo,
Azaceta, Villafria,
Berroci, Bujanda,
Arlucea, Lagran,
Apellaniz, Pipaon,
Corres, Santa Cruz de Cam-
pezo,
Quintana, Orbiso,
Urturi,

y las dos aldeas de Obeuri y Bajauri, del condado de Treviño, cuyos vecindarios se verán en sus artículos. Confina por N. con Ullibarri-Jauregui, Guereñu, Eguliliar y Alangua, de la vicaria de Salvatierra; por S. con Genevilla, Cabredo, Marañon y la Poblacion de la provincia de Navarra; por E. con Zúñiga, Aranarache y Eulate, de la misma provincia, y por O. con Obeuri, Bajauri, Laño, Pariza y Saseta, del condado de Treviño; al N. y S. tiene 2 cordilleras de elevados montes, por las cuales se divide la Rioja y herm. de Salvatierra. Celebra sus juntas en la villa de Antoñana, y tiene 38 parroquias.

CAMPEZO, Hermandad de la cuadra de Salvatierra, en España, prov. de Alava; se compone de 5 villas y 2 aldeas, á saber: Santa Cruz de Campezo, Antoñana y su aldea San Roman, Oteo, Sabando, Orbiso y la aldea de Bujanda, del valle de la Minoria; tiene 350 vec. y 1,487 habitantes. Conf. por N. con ésta, por S. y E. con la provincia de Navarra, y por O. con la hermandad de Marquines, extendiendo su jurisdiccion de N. á S. $1\frac{1}{2}$ legua, y $2\frac{1}{2}$ de E. á O. El procurador provincial que la representa en las juntas de provincia alterna entre las villas de Santa Cruz y Antoñana sojamente, cuyos vecinos juntandose en el convento de Piedrola le eligen de tres en tres años, y anualmente un alcalde de hermandad; todas 5 tienen su justicia ordinaria peculiar y privativa, cuyos oficios se eligen por los respectivos Regidores de cada una de ellas, y un A. M. comun á la hermandad, puesto por su señor conde de Orgaz; En los términos de estos pueblos se coge trigo, cebada, centeno, maiz, alubias, lino, cáñamo y todo género de legumbres y hortalizas.

CAMPI CERRADO, V. S. de España, provincia de Salamanca, partido y obisp. de Ciudad-Rodrigo, campo de Yeltes. J. O.,

16 vecinos, 73 habitantes, 1 parroquia. Siti. á la márg. derecha del rio Yeltes que lleva sus aguas al Duero. Confina con término de Sepúlveda, Castillejo de Yeltes, la Fresneda y Cabrillas. Produce granos, legumbres, pastos y ganados. Dista 6 leg. de la cabeza de partido. Contribuye 1,219 rs. 2 mrs.

CAMPIELLO, L. de España, provincia de Asturias, concejo de Teverga; 6 vecinos, 28 hab.; parr. de Santianes (*Véase*).

CAMPIELLO (EL), L. de España, prov. de Asturias, concejo de Valdes; 20 vecinos, 92 habitantes, parroquia de San Julian de Arcallana (*Véase*).

CAMPIELLO, L. de España, provincia de Asturias, concejo de Llanera, partido de Cayés (*V. este art.*).

CAMPIELLO, Ald. de España, provincia de Asturias, concejo de Siero, parroquia de Lierés (*V. este art.*).

CAMPIELLO, Barr. de España, prov. de Asturias, concejo de Grado, parroquia de Molenas (Santianes de) (*V. este art.*).

CAMPIELLOS, L. de España, prov. de Asturias, conc. de Sobrescovieo, parroquia de Ovinana. Para sus vecinos, situacion y demas (*V. el concejo*).

CAMPIJO, L. de España, provincia de Alava, hermandad de Arciniega, vicaria de Tudela, obispado de Santander. Es uno de los barrios de la jurisd. de Arciniega, y tiene ayuda de parroquia (*V. este art.*).

CAMPIJO, Barr. de España, provincia y obispado de Santander, partido de Laredo (*V. Castro Urdiales*).

CAMPILDUERO, Desp. R. de España, provincia de Salamanca, part. de Ciudad-Rodrigo, campo de Camaces. Siti. á 6 leg. de la cabeza de partido, en terreno cercado de Montes. Corre por su O. el Rio Agueda, y confina con término de Bugajo, Villavieja y Fuenlabrada. Prod. granos, legumbres, pastos y ganados.

CAMPILLAS, Rio de Portugal; nace hacia Odemira, y en los montes que llaman del Cercal recibe otro arroyo llamado Corona. El San Roman se forma de otras varias vertientes que corren por Curique y otros pueblos de su campo, pero no viene de tan arriba porque sino las cortaria el mar.

CAMPILLEJO Y ESPINAR, Ald. S. de España, prov. y partido de Guadalajara, arz. de Toledo. A. P., sujeto al corregidor

de Aillon. Son los dos un anejo de Campillo de Ranas, donde se hallará su poblac., situacion, productos y contribucion.

CAMPILLO, V. S. de España, prov. de Burgos, partido de Aranda de Duero, jurisdiccion de Torregalindo, obispado de Osma. A. O., 160 vecinos, 650 hab., 1 parr., 1 pósito. Sit. en una llanura algo elevada; clima frio y sin otras aguas que las de una fuente que está á $\frac{1}{2}$ de legua, y dos lagunas para beber los ganados. Produce por quinquenio 35,000 cantaros de vino, 1,000 fanegas de trigo, y 60 crias de ganado lan. Confina por N. con el rio Duero, por E. con Fuente Espina, por S. con Torregalindo, y por O. con Gastrillo de la Vega. Todos en el radio de 1 legua. Dist. 15 leg. de la capital. Contr. 4,500 rs. Derec. enag. 1,957 rs. 15 mrs.

CAMPILLO, L. R. de España, prov. de Aragon, part. y obisp. de Teruel. A. P., 93 vecinos, 496 hab., 1 parr., 1 pósito. Sit. á distancia de 1 hora N. de Rubiales en un llano cercado de cerros y barrancos. Produce 1,500 fanegas de trigo, 3,000 de centeno, 700 de cebada, 4,000 cabezas de gan. lanar, algo de cabrio, 1,200 corderos, 480 arrobas de lana, bastante miel y cera. Ind., telares de cordellates y lienzos caseros, arriería. Dista 3 leguas de Teruel y $3\frac{1}{2}$ de Ateca. Contr. 7,830 rs. 24 mrs.

CAMPILLO, L. R. de España, prov. y obisp. de Santander, partido de Laredo, valle de Mena. Reg. P., 20 vec., 93 hab., 1 parr. Situado al pie del monte de Cabrio cerca del rio Lavega; confina con términos de Burceña, Arceo, y las ermitas de Ntra. Sra. de los Prados y San Cosme y San Damian. Para sus productos (*V. el art. del Valle con quien contribuye*). Dista 18 $\frac{1}{2}$ leguas de Burgos.

CAMPILLO, L. E. de España, prov., part. y obisp. de Leon, conc. de Peñamian. A. O., 22 vecinos, 84 hab., 1 parr. Para su situacion y productos (*V. Rucayo*). Está entre la margen derecha del rio Porma, y la izquierda de otro riachuelo sin nombre; conf. con términos de Valdecastillo, Valdehuesa, Ferreras, Utrero y Peñamian. Dist. 9 $\frac{1}{2}$ leguas de la cap. Contr. 625 rs. 26 mrs. Derec. enag. 122 rs. 12 mrs.

CAMPILLO, Ald. R. de España, prov. de las nuevas poblac. de Sierra Morena, part. de la Carlota, arz. de Sevilla. A. P. Es ancha de la Luisiana, en cuyo articulo

está incorporada su poblacion, situacion y productos.

CAMPILLO, Ald. R. de España, prov. de Murcia, part. de Lorca. A. P., 98 vec., 387 hab., 1 parr. Dist. 12 leguas de camino militar de Albacete, en cuyo intermedio se encuentra la Motilla, el Quintanar, Tarazona y la Grajuela.

CAMPILLO, Granja Ecl. de Esp., prov. de Madrid, part. de Alcalá de Henares.

CAMPILLO, Granja S. de Esp., prov. de la Mancha, campo de Calatrava, térm. de la villa de Calzada.

CAMPILLO, Granja S. de Esp., prov. de la Mancha, part. de Alcaráz, termino de esta ciudad (*Véase*).

CAMPILLO, Desp. S. de España, prov. y obisp. de Segovia, Sexmo de San Millan; justicia, la del lugar de Fuentemilanos, 1 vecino, 7 hab. Sit. entre dos arroyuelos que desaguan en el rio Guadarrama; conf. con términos de Buenavista, Monasterio, Atalaya del Rey y el real sitio de San Lorenzo. Produce granos, pastos y ganados. Contr. 316 rs. 16 mrs.

CAMPILLO (EL), V. Ord. de España, prov. de Extremadura, partido de Llerena, priorato de San Marcos de Leon. A. O., 202 vecinos, 819 hab., 1 parr., 1 pósito. Sit. parte en terreno montuoso y parte en tierra descubierta buena para granos. Tiene algunas dehesas de encinar para cebar cerdos, pero las principales son de pasto y labor. A corta distancia nace el rio Guadames. Dista 18 leguas E. de la capital, 7 N. de la cabeza de partido, 8 S. de Mérida, 19 de Cáceres y 53 de Madrid. Contr. 10,201 rs. 9 maravedises.

CAMPILLO (EL), L. S. de Esp., prov., partido y obisp. de Salamanca, cuarto de Arriba, en la jurisdiccion de Salvatierra de Tormes. A. P., 96 vecinos, 448 hab., 1 parr., 1 pósito. Su situacion y productos estan completamente especificados en el articulo Guijuelo (el). Dista 8 leg. de la capital. Contr. 3,302 rs. 11 mrs.

CAMPILLO (EL), Ald. S. de España, prov. y obisp. de Zamora, partido de los Lugares del Pan, Exenta. A. O. Para su vicindario y demas circunstancias (*Véase San Pedro de la Nave*).

CAMPILLO (EL), Ald. R. de España, provincia, partido y arz. de Sevilla. A. P., 40 vecinos, 179 hab., 1 parr. Dista 11 leg. de la capital.

CAMPILLO (EL), Desp. S. de España, prov., part. y obisp. de Salamanca, Roda de Garcí-Rey; 2 vec., 7 hab. Este pueblo pertenece al condado de Ledesma (*Véase*). Conf. con Moral de Torrita bajo y el Géjio de Diego Gomez. Produce bellota de encina, centeno y algun trigo. Dista 6 leguas de la capital. Contr. 422 rs. 10 mrs. Derec. enag. 442 rs. 18 mrs.

CAMPILLO DE ALTOBUEY, V. R. de España, prov., obisp. y part. de Cuenca. A. O., 776 vecinos, 2,834 hab., 1 parroquia, 1 conv. de Agustinos extramuros, 1 hosp., 1 pósito, caja de correos. Sit. en superficie igual, y sns calles en simetría; tiene una vega de buena calidad; su térm. se estiende á 1 legua, la mayor parte pedregosa; poco monte, buenas y abundantes aguas en pozos fuera del pueblo. Produce trigo, cebada, y avena, aunque no lo bastante para el consumo; vino con exceso, pues vende mas de 20,000 arrobas cada año; aguardiente 1,000 arrobas; de azafran cogen 600 libras; de aceite 100 arrobas, y otras 100 de la miel mas blanca, mas suave y esquisita. Tiene 18,000 cabezas de ganado de lana y pelo. Ind., 3 fabricas de curtidos, muchas de cedazos y tragerinería. Dist. 11 leguas de la capital, 3 de marcha militar de Iniesta, en cuyo intermedio se halla Castillejo, y 11 de Cuenca, pasando por Riojar de Almodovar, Pocio de las Cruces, Almodovar, Solera, Olmedilla y Tortola. Contribuye 39,663 rs. 25 maravedises.

CAMPILLO DE ARAGON, V. Ord. de España, prov. de Aragon, partido de Calatayud, obispado de Tarazona. A. O., 68 vecinos, 427 hab., 1 parr. Situada á la márgen izquierda del rio Piedra, en la falda de un montecillo. Pertenece á la Orden de San Juan de Jerusalem, y el que antes fue castillo es ahora la casa del comendador. Terreno montuoso y seco que produce todos granos. Sus vec. se dedican tambien á la arriería. Conf. con Piedra, Cimballa, Fuentesaz y Calmarza. Dist. 20 leguas de la capital y 6 de la cabeza de partido. Contr. 6,264 rs. 20 mrs.

CAMPILLO DE ARENAS, V. R. de España, prov. y obisp. de Jaen, part. de Alcalá la Real. A. O., 228 casas, 383 vec., 1,723 hab., 1 parr., 1 pósito. Situada en un llano, cercada de sierras cubiertas de pinares, pastos y caza; 1 leg. antes de la poblac. está el famoso paso llamado *Puerta de*

Arenas, de 8 varas de abertura, formado por dos elevados montes, el cual sirve de tránsito para la provincia de Granada. Fertilizan su término las aguas de varios arroyos y fuentes que los naturales llaman nacimientos, de las que se forma el rio Valdearazo, que le divide del de Valdepenas, y sin embargo de que la villa está en llano, es su término montuoso cubierto de encinas, pinos y chaparros, en que hay bastante caza mayor y menor y muy buenos pastos para los ganados, especialmente lanares, que son los que mas abundan. Produce trigo, cebada, aceite, vino, frutas y hortalizas. Dista 5½ leg. de la capital y 6 de la cabeza de part. Contr. 16,968 rs. 10 mrs.

CAMPILLO DE AZABA (EL), L. R. de España, prov. de Salamanca, partido y obispado de Ciudad-Rodrigo, campo de Argañan. A. P., 22 vecinos, 97 habitantes, 1 parroquia. Sit. á 3 leguas de la cabeza de partido, á la márgen derecha del rio de su nombre. Conf. con términos de la Duena, Tejadillo y Robliza de Hortaces. Produce granos, legum., pastos y ganados. Contr. 296 rs. 22 mrs.

CAMPILLO DE CINLES, Granja S. de España, prov. de la Mancha, part. de Alcaraz, término de la villa de Penas de San Pedro (*Véase*).

CAMPILLO DE DELEITOSA (EL), V. S. de España, provincia de Estremadura, partido de Trujillo, obispado de Plasencia. A. O., 43 vecinos, 195 hab., 1 parroquia, 1 pósito. Produce centeno y alguna cebada. Dist. 3½ leguas de la capital y 7 de la cabeza de part. Contr. 1,551 rs. 6 mrs.

CAMPILLO DE RANAS, L. S. de Esp., provincia y partido de Guadalajara, arz. de Toledo. A. P., 210 vecinos, 860 habitantes, 1 parr. Situado á la falda meridional de la cuesta de Ocejón, y en medio de un valle que ésta forma, con la que esta por el S. hacia el rio Jarama. Este pueblo es matriz de sus ancjos, Roblelacasa que está á ¼ de legua S., Robleluengo á igual distancia O., Espinar y Campillejo á E., y ambos á ½ legua. Los cuales corresponden á la jurisd. civil del corregidor de Ayllón, aunque son de este partido. Produce algunos granos, y cria ganado lanar y cabrío. Ind., bastantes telares de lienzos, aunque en ninguno de estos pueblos se coge lino, sino algo de cáñamo. Dist. 9 leg. de la capital. Contr. 5,411 rs. 28 mrs.

CAMPILLO DE TARRAGA, Granja S. de España, prov. de la Mancha, part. de Alcaráz, término de la villa de Peñas de San Pedro (*Véase*).

CAMPILLO DE LA JARA, Ald. R. de España, provincia y arzobispado de Toledo, partido de Talavera. A. P., 225 vecinos, 903 habitantes, 1 parroquia, 1 pósito. Sit. en terr. montoso y á 1 legua de las sierras llamadas San Vicente y Altamira. Confina por el E. con Sevilléja, por O. con Mohedas, y por N. con Estrella y Fuentes. Estan tambien inmediatos los pueblos de Gargantilla, la Mina, Puerto de San Vicente, Aldea Nueva de San Bartolomé y Nava de Rinconmatillo, todos de iguales productos que este, que son trigo, cebada, cent., algarr., avena y garbanzos; tiene tambien ganado lanar, vacuno, cabrio y de cerda, aunque nada con abundancia. Dista 10 leguas de la cabeza de partido. Contribuye 10,594 rs. 8 mrs.

CAMPILLO DUEÑAS, Ald. R. de Esp., provincia de Guadalajara, part. y obisp. de Sigüenza, Sexma del campo. Reg. P., 89 vecinos, 456 habitantes, 1 parr., 1 pósito, 1 ermita, edificios y calles bien arregladas. Por junto al pueblo pasa un arroyo con cuyas aguas se riegan 30 huertas que dan regaladas frutas, cañamo y lino. Confina con la Yunta y Cubillejo. Tiene buenos montes de encina, roble y pastos; trigo, cebada, avena, garbanzos, guisantes, yeros, alguna fruta y hortaliza, en la rivera del Mesa; ganado: lanar, vacuno y de cerda. Industria, pastoreo y arriería, 1 molino con 2 piedras. Dista 14 leguas de la cabeza de partido, 3½ de Milmarecos y 3 de Molina. Contribuye con la Sexma.

CAMPILLOS, V. S. de España, prov. y arzobispado de Sevilla, partido de Osma. A. O., 1,128 vecinos, 5,793 hab., 1 parr., 3 ermitas, 3 posadas, 1 pósito. Sit. en una llanura, á 2 leguas del rio Badajoz. Produce granos y algun ganado. Desde Mora á este pueblo hay 8 horas de camino militar, en cuyo intermedio se encuentra el pueblo del Valle y los cortijos del Chopo y el de Meneses. Dista 18 leguas de la capital. Contr. 54,797 rs. 14 mrs.

CAMPILLOS DE PARAVIENTOS, Ald. S. de España, prov., obisp. y partido de Cuenca. Reg. P., 62 vecinos, 197 hab., 1 parroquia, 1 pósito. Sit. en terr. montuoso, á orilla del rio Cabriel; confina con término

de Pumarada, Villar de Lobo, San Martín de Boniches, Boniches y Villar del Humo. Produce granos, legum., pastos y ganados. Dista 10 leguas de la capital. Contr. 1,475 rs. 29 mrs. Derec. enag. 244 rs. 27 mrs.

CAMPILLOS DE LA SIERRA, Ald. S. de España, provincia, obispado y partido de Cuenca, Reg. P., 111 vecinos, 368 hab., 1 parroquia, 1 pósito. Sit. en terr. montuoso, cerca del nacimiento de los rios Guadacaon y Cabriel. Conf. con término de la Huerta del Marquesado, Valdemoro, Fuente la Sierra y Canete. Produce granos, pastos y ganados. Dista 6 leg. de la capital. Contr. 3,006 rs., 3 mrs. Derechos enag. 526 rs. 25 mrs.

CAMPINÓ, L. S. de España, provincia y part. de Santander, Hoz de Bricia. Reg. P., 18 vecinos, 82 habitantes, 1 parroquia. Sit. á 13 leguas de Burgos. Conf. con término de Crespos, Barrio y Cilleruelo de Bricia, y con Escalada. Produce granos, legumbres, pastos y ganados. Dist. 13 leguas de Burgos. Contr. con la Hoz.

CAMPINS, L. R. y S. de España, prov. de Cataluña, corregimiento de Mataró, obispado de Barcelona. A. O., 19 vecinos, 87 habitantes, 1 parroquia. Sit. en terreno áspero y montañoso. Confina por el E. con Gualba, por el S. con San Celoni, por O. con Partagas y Muscarojas, y por el N. con Sant Esteva de la Costa. Produce trigo, legumbres y vino. Dista 10½ horas de Barcelona y 6 de Mataró. Contr. 1,724 rs. 25 mrs.

CAMPINAS, Ald. Ab. de España, en Galicia, prov., obisp. y jurisd. de Lugo. Es una de las que componen la parroquia de Soñar (*Véase*).

CAMPISABALOS, L. S. de Esp., prov. de Guadalajara, part. y obisp. de Sigüenza, tierra de Miedes. A. P., 109 vec., 437 hab., 1 parr. Sit. en los confines de esta provincia y la de Soria, lindando con Galve, la Huerte y Condemios de arriba. Dista 8 leguas de la cab. de part. Contribuye 2,462 rs. 10 mrs.

CAMPISERRADO, Desp. R. de España, prov. de Soria, part. de Agreda. A. P. Sit. en los confines de este partido con el de Frentes, cerca del sitio donde dicen que estuvo la antigua Augustobriga. Confina con término de Olvega. Produce granos, pastos y ganados.

CAMPLONGO, L. R. de España, prov. y part. de Leon, conc. de la Tercia. A. O., 26 vecinos, 113 habitantes, 1 parroquia. Sit.

al pie del puerto de Pajares y origen del río Bernesga, sobre el cual tiene un Puente de comunicacion. Está en los confines N. de esta provincia con los del principado de Asturias, lindando con término de Busdongo, Pobladura, San Martín del Camino y Rodiezmo. Produce granos, legum., lino, pastos y ganados. Dista $7\frac{1}{2}$ leg. de la cap. Contr. con el concejo.

CAMPLLONCH, L. R. de España, prov. de Cataluña, corregimiento y obispado de Gerona. A. O., 50 vec., 217 hab., 1 parr. Sit. en terreno llano. Confina por el E. con Llabillas y Casa de Selva, por el S. y O. con San Andreu Salou, y por el N. con Fornells. Produce trigo, legumbres, vino y aceite. Dista $18\frac{1}{2}$ horas de Barcelona y $1\frac{3}{4}$ de Gerona. Contribuye 9,131 rs. 25 mrs.

CAMPO, V. Ecl. de España, provincia de Aragón, partido de Benavarre, obispado de Lérida. A. O., 110 vecinos, 433 hab., 1 parroquia. Sit. en terr. de mala calidad y peor cultivo. Confina con Morillo de Liena, Esplugas, Bacamorta y Navarra, cerca del Esera. Produce trigo, judías, patatas, verduras, ganados y lena. Las judías son de excelente gusto. Dista 8 leg. de Benavarre, 36 horas de Zaragoza, 5 de Chia, 8 de Benasque y $6\frac{1}{2}$ de Graus. Contr. 7,383 rs. 8 mrs.

CAMPO, L. R. de España, provincia de Palencia, partido de Reynosa, arzobispado de Burgos. Reg. P., 13 vec., 59 habitantes, 1 parroquia, 1 pósito. Sit. en el valle real de Valderredible, cerca de la margen izq. del río Ebro. Conf. por N. con Arantiones, por E. con Polientes, por O. con la Puente del Valle, y por S. con Quintanilla y Reboñar, que están del otro lado del río. Sus productos son los indicados en el artículo Reynosa, aunque en corta cantidad. Dista 5 leguas de la cabeza de partido. Contr. con el valle de Valderredible (*V. este art.*).

CAMPO, L. R. de España, provincia de Valencia, partido de Jijona (*V. Benifama*). A. O., 99 vecinos, 488 habitantes repartidos en diferentes casas y heredades dispersas.

CAMPO, L. R. de España, provincia y arz. de Burgos, partido de Candemuño, jurisdicción de Lara. A. P., 30 vecinos, 85 habitantes, 1 parr. Situado en el camino que desde Revilla del Campo pasa á Barbadillo del Mercado, de donde dista 3 horas de camino militar, en cuyo tránsito se pasa el río de los Ausines y varios arroyos.

Conf. con Quintana de Lara, la Aceña, la Vega de Lara y Mazueco. Produce granos, legumbres, pastos y ganados. Dist. $6\frac{1}{2}$ leg. de la capital.

CAMPO, L. R. de España, provincia y arzobispado de Burgos, corregimiento de Villarcayo, partido y merindad de Castilla la Vieja, en Laredo. R. P. 14 vec., 59 hab., 1 parr. Sit. en un llano delicioso; aunque poco fértil, rodeado de los ríos Nela y Triema. Produce 700 fan. de todo grano. Dist. 14 leg. de la cap. y $\frac{1}{2}$ de Villarcayo. Contr. con la merindad.

CAMPO, L. S. de España, provincia y partido de Leon, concejo de la Lomba. A. O., 16 vecinos, 73 habitantes, 1 parr. Sit. en los confines de este part. con el de Ponferrada, en un valle cercado por todas partes de montañas menos por el E., lindando con término de Posada, Villaverde y Foloso. Produce granos, legum., lino, cáñamo, pastos y ganados. Dist. $8\frac{1}{2}$ leg. de la capital. Contr. con el concejo.

CAMPO, L. S. de España, provincia y partido de Leon, conc. de Luna de arriba. A. O., 9 vecinos, 39 habitantes, 1 parr. Sit. á la margen izquierda del río Luna. Conf. con término de Oblanca, los Barrios y Lagüelles. Produce granos, legum., lino, pastos y ganados. Dist. 11 leguas de la cap. Contr. con el concejo.

CAMPO, L. R. de España, provincia de Leon, part. y jurisdicción de Ponferrada, obispado de Astorga. A. P., 24 vecinos, 96 habitantes, 1 parr. Situado á la margen izquierda del río Boeza, á $\frac{1}{2}$ de legua E. de Ponferrada. Produce poco trigo y cent., hortalizas, nabos y patatas, y sobre 2,560 cántaras de vino. Contr. 3,639 rs. 23 mrs. Derec. enag. 1,066 rs. 17 mrs.

CAMPO, L. R. de España, provincia y partido de Leon, concejo de la Mediana de Arguello. A. O., 5 vecinos, 23 hab., Situado á la margen izquierda del río de la Mediana que desagua en el Torio. Conf. con los pueblos de Piornelo, Canseco, Pontedo y Villanueva de Pontedo. Produce granos, legumbres, pastos y ganados. Dist. 8 leguas de la capital. Contribuye con el concejo.

CAMPO, L. de España, provincia de Asturias, conc. de Tinco; 9 vec., 38 hab., parr. de Sobrado (*V. este art.*).

CAMPO, Ald. E. de Esp., en Galicia, provincia y obispado de Lugo, jurisdicción

de Monte Cubeiro. Es una de las que componen la parr. de San Ciprian de Monte Cubeiro (*Véase*).

CAMPO, Ald. S. de Esp., en Galicia, provincia de Lugo, jurisdiccion de Deza, y una de las que componen la parroquia de Santa Maria de Bermés (*Véase*).

CAMPO, Ald. S. de Esp., en Galicia, provincia y obispado de Lugo, jurisdiccion de Deza. Es una de las que componen la parroquia de San Miguel de Beudoyro (*Véase*).

CAMPO, Ald. S. de Esp., en Galicia, provincia y obisp. de Lugo, jurisdiccion de Coto viejo. Es una de las que componen la parr. de San Estevan de Nocedas (*Véase*).

CAMPO, Ald. Ord. de Esp., en Galicia, prov. de Lugo, jurisdiccion y encomienda de Puerto Marin San Juan, y una de las que componen la parroquia de la Torre (*Véase*).

CAMPO, Ald. S. de Esp., en Galicia, provincia y obispado de Lugo, jurisd. de Sober. Es una de las que componen la parr. de San Pedro de Sindrian (*Véase*).

CAMPO, Ald. R. de Esp., en Galicia, provincia de Lugo, jurisdiccion de Caurel. Es una de las que componen la parr. de Esperante (*Véase*).

CAMPO, Ald. de España, en Galicia, prov. de Lugo, jurisdiccion de Paradela. Es una de las que componen la parroquia de Santiago de Andreae (*Véase*).

CAMPO, Ald. S. de España, en Galicia, provincia de Lugo, jurisdiccion de Saviñao, y una de las que componen la parroquia de San Saturnino de Chave (*Véase*).

CAMPO, Ald. S. de España, en Galicia, provincia y obispado de Lugo, jurisdiccion de Coto viejo. Es una de las que componen la parroquia de San Acisclo de Gullade (*Véase*).

CAMPO, Ald. S. de España, en Galicia, prov. de Lugo, jurisdiccion de Chantada. Es una de las que componen la parroquia de Reguijo (*Véase*).

CAMPO, Ald. de España, en Galicia, provincia de Lugo, jurisdiccion de Coto viejo. Es una de las que componen la parr. de San Martin de Vascós (*Véase*).

CAMPO, Ald. de España, en Galicia, prov. de Lugo, jurisdiccion de Paradela. Es una de las que componen la parroquia de San Pedro de Varan (*Véase*).

CAMPO, Barr. de España, provincia de Asturias, concejo de Morcin, parroquia de Peñerudes ó Peñerues (*V. este art.*).

CAMPO (DEL), Felig. S. de España, en Galicia, provincia y obispado de Orense, jurisdiccion de Orcellon. J. O., 63 vecinos, 314 habitantes, 1 parroquia. Situada en los confines de esta provincia con la de Lugo, entre los rios Viñas y Alenteiro, lindando con las parroquias de Frouce, Mosteiro, Piteira y Ciudad. Produce centeno, algun maiz, trigo, castaña, lino, y vino de inferior calidad. Contr. 3,952 rs.

CAMPO (EL), V. Ord. de España, prov. de Estremadura, partido de Alcántara: pertenece á la de este nomb. A. O., admin. subalterna de loterías, 458 vec., 1551 hab., 1 parroquia, 1 pósito, 1 ermita. Situada en el camino que conduce desde Alcántara á Baños, en una llanura escasa de aguas, y sus inmediaciones son tierras de labor, dehesas de pastos y encinas, banadas por el Arrago que corre á 1 legua O. Confina por N. E. con Pozuelo á $\frac{1}{2}$ de legua, por N. con término de Villanueva $\frac{1}{2}$ legua, y con Hernan-Perez 1; por O. con término de Santibañez 1, por S. con el del Guijo de Coria $\frac{1}{2}$. Ind. telares de paños ordinarios. Dista 27 leguas de la capital, 11 N. E. de la cabeza de partido, 8 de la Zarza, 6 de Cilleros, 7 de Navas frias, 15 de Cáceres y 47 de Madrid. Contr. 17,600 rs. 1 mr.

CAMPO (EL), L. R. de España, prov. de Estremadura, partido de Trujillo, obisp. de Plasencia. A. P., 108 vecinos, 329 hab., 1 parroquia, 1 pósito. Situado á 2 leguas de Zorita (*Véase*). Produce trigo, cebada, centeno, y 1 dehesa de pasto. Dista 18 leg. de la capital, 6 de la cabeza de partido. Contr. 5,791 rs.

CAMPO (EL), L. S. de Esp., provincia y obispado de Palencia, partido de Carrion. R. P., 23 vecinos, 115 habitantes, 1 parr. Situado al S. de Lores, de donde dista $\frac{2}{3}$ de leg. y 2 y $\frac{1}{2}$ de Cervera. Está en un collado bastante alto, y al O. tiene un gran monte de roble. Hacia el E. se halla la venta titulada de Orbaneja, que es de su propiedad, sobre el camino real que va á la Liebana, pero hay que pasar el rio. Algo mas arriba de esta venta se reunen las aguas que bajan de Lores con las de Casavegas y Piedras luengas; y á un tiro de bala, mas abajo de la venta, tienen su confluencia las de Redondo que es otro brazo del Pisuerga, y

bajan reunidas á S. Salvador. Produce algo de trigo, centeno y lino, pocas legumbres, y abundante yerba y buenos montes. Hay en este pueblo un magnífico edificio que construyó el conde de Rábago, cuya piedra hermosa la fachada por ser sumamente lustrosa. Industria, carreterías de sales de las reales fabricas de Poza, Rosio y Añana, á los alfolies de Leon, Astorga, Villafranca del Bierzo, Zamora, Benavente, Riello, y otros puntos. Dista 9 leguas de la cabeza de partido. Contr. con la jurisd. de Cervera.

CAMPO (EL), L. S. de España, prov., obispado y partido de Salamanca, Roda del Campo. A. P., 20 vecinos, 82 habitantes, 1 parr. Pertenece al condado de Ledesma. Situado en las márgenes del rio Tornes: clima muy benigno, en una llanura cercada de monte de encina, al O. S. O. de Ledesma, E. N. E. de Travadillo, N. de Espioca, y N. N. O. de Quadrilleros de Gusanos. Prod. trigo, cebada y garbanzos: la mayor parte de sus naturales se dedican á la agricultura, y cria de ganado lanar, vacuno y de cerda, pues el terreno abunda en encinas y pastos. Tiene por anejos á Moscosa, Quadrilleros, Gusanos, Mozodiél, Mazan, Trabadillo, Villosino, Gejuelo, Espioja, Huérjana y Espayos, de igual situacion y productos, los cuales todos son regidos espiritualmente por un beneficiado cura párroco que reside en este pueblo, y tiene sus dos vicarios, uno en Gejuelo y otro en Moscosa. De este pueblo toma el nombre la Roda en que se halla, y en él se hacen las reuniones, y se circulan las veredas para todos los pueblos del Sexmo ó Roda respectiva. Dista 7 leg. de la capital. Contribuye 319 rs. 19 mrs. Derechos enagenados 123 rs. 19 mrs.

CAMPO (EL), L. R. de Esp., provincia, part. y obispado de Salamanca, cuarto de Val de Villoria. A. P., 30 vecinos, 127 hab., 1 parr. Su situacion y productos se hallaran en el artículo Poveda de las Cintas con quien confiná por N., por E. con Zurita de la Frontera, por S. con Villar de Gallimazo, y por O. con Pedraza. Dist. 6½ leg. de la capital. Contr. 1,590 rs. 31 mrs.

CAMPO (EL), L. R. de España, prov. y obisp. de Valladolid, part. de Medina del Campo. A. P., 51 vecinos, 243 habitantes, 1 parr. Sit. en terreno llano cerca del rio Zapardiél; conf. con los pueblos de Villanueva, Bobadilla, Braojos, Medina del Campo y otros de menos consideracion.

Produce trigo, ceb., vino y pastos para gan. lanar. Es patria del ilustrisimo Sr. D. Juan Bautista Teledano, prior y señor de Junquera de Ambia, prelado doméstico de su santidad; asistente al Sacro Solio Pontificio y actual obispo de Valladolid. Dista 10 leg. de la capital. Contr. 3,433 rs. 14 mrs.

CAMPO (EL), L. de Esp., provincia de Asturias, conc. de Pajares; 4 vec., 17 hab., parr. de Tuiza (*véase*).

CAMPO (EL), Barrio de España, prov. de Asturias, concejo de Siero, parroquia de Cuguillos (Sta. Marina de los) (*véase este artículo*).

CAMPO (EL), Desp. R. de Esp., prov. y part. de Avila, Sexmo de Sinlabajos, á 10 leguas de la capital.

CAMPO (SAN BENITO DEL), Felig. Ab. de España, en Galicia, prov., obispado y jurisdiccion de Lugo. Merino, 92 vecinos, 465 hab., 1 parr. compuesta de las aldeas de Silba, Berbigueira, Lamaboa, Comora, Soane, Arbol y Argonde. Contr. 1,056 rs. 22 mrs.

CAMPO (SAN ESTEVAN DO), Felig. Ecl. de España, en Galicia, provincia y arz. de Santiago, jurisd. de Mesia. J. O., 45 vec., 205 hab., 1 parr. Sit. entre los rios Tambre é Isso (*véase Arzuva*). Conf. con las feligresias de Bendejo, Calvos, San Gregorio y Lardeiros. Contr. 1,000 rs.

CAMPO (SAN JUAN DEL), Parroquia de España, provincia de Asturias, capital del concejo y arciprestazgo de Caso, arcidiacono de Gordon, obispado de Oviedo; se compone esta feligresia de los lugares de Beneros y El-Campo con 123 vecinos. El lugar de Beneros se halla situado en la parte mas oriental de la parr., bajando de la de Sobrecastiello con rumbo á O., y luego que se pasa un collado que llaman de Castiello en terreno algo acostado, á corta distancia del rio Nalon y á su derecha; consta de 22 vecinos y otras tantas casas, por lo regular bajas y pobres á estilo de montaña. A ¼ cuarto de legua de éste, siguiendo la misma rivera que es llana, aunque estrecha, y siguiendo el curso del mencionado rio, está situado á su derecha y á corta distancia el lugar de El-Campo capital de todo este concejo; á poco trecho tiene 2 barrios, situado uno en terreno arrimado y costanero, y el otro en una quebrada que forma un arroyo donde se halla la casa de ayuntamiento, la del párroco, cárcel y la iglesia

matriz, y tambien hay 2 ermitas, uná en cada pueblo. Los vecinos de El-Campo son 101, los cuales igualmente que los del primero, se ocupan en la agricultura y su cosecha, á causa de la corta estension de las tierras capaces de cultivo, no pasa de 1,200 fanegas de trigo, maiz, y habas; suple en parte esta escasez las producciones de sus ganados, y la cria de estos es el principal ramo de su industria. Contribuye 9½ rs. 30 mrs. Derec. enag. 252 rs. 7 mrs.

CAMPO (SAN JUAN DEL), Feligresía S. de Esp., en Galicia, provincia de Santiago, jurisdiccion de Montaos. J. O., 71 vecinos, 301 hab., 1 parr. Sit. cerca del nacimiento del rio Chonia que desagua en el Tambre; conf. con las feligresías de Nomide, Restande y Monzo. Produce granos, lino, pastos y ganados. Contr. 850 rs.

CAMPO (SAN JULIAN DE), Feligresía S. de España, en Galicia, provincia de Lugo, jurisdiccion de Taboada. J. O., 78 vecinos, 366 hab., 1 parr. que se compone de las aldeas Moure, Pedronzos, Buin, Brandian, Quintá y Pedrouzo. Contr. 885 rs. 8 mrs.

CAMPO (SAN MIGUEL DO), Feligresía S. de Esp., en Galicia, provincia y obisp. de Orense, jurisd. de Pereyro de Aguiar. J. O., 120 vecinos; 500 hab., 1 parr. Sit. en una llanura de 3 millas de diametro, en lo mas alto del valle, por lo cual es muy combatida de los vientos; carece de aguas á no ser de pozo, y esas de mala calidad. La domina una sierra llamada Corbeales que está á su N., la cual domina tambien á mas de cien parroquias. Produce granos, vino, legumbres, hortaliza y toda especie de ganados. Ind., telar de lienzo, picote, mantas y soguería. Dist. 1½ legua E. de Orense, y ½ O. del Miño sobre la rivera de Melias. Contr. 1,200 rs.

CAMPO (SAN MIGUEL), Feligresía E. de Esp., en Galicia, provincia de Santiago, jurisdiccion de Cangas. J. O., 40 vecinos, 188 hab., 1 parroquia. Sit. en la península y arciprestazgo de Morrazo, á orilla de la ria de Pontevedra, á 1 legua del puerto de Marin; conf. con las feligresías de Ardan por el S., con Piñeyro por E., con Marin por N. E., y con Mogor por el N. Para sus productos (V. el artículo de la jurisdiccion y de Morrazo). Contr. 1,750 rs.

CAMPO (SAN MIGUEL DO), Felig. S. de España, en Galicia, prov. de Santiago, jurisd. de Campo y Fragas. J. O., 250 vec.,

761 hab., 1 parr. Sit. á la márgen derecha del rio Leréz y faldas de la cordillera que uné el monte de Lacibal con los de Armonda. Conf. por N. con Moimenta, por E. con San Isidro de Monte, por S. con el espresado rio, y por O. con Fragas. Produce granos, legumbres, lino, pastos y ganados. Contr. 4,200 rs.

CAMPO (STA. MARIA DE), Feligresía S. de España, en Galicia, prov. y obisp. de Tuy, jurisd. de las Aebas. J. O., 150 vec., 655 hab., 1 parr. Sit. cerca del nacimiento del rio Tea, en el ángulo que forman los confines de esta provincia con las de Santiago y Orense; lindando con el monte Faro y las feligresías de Camposancos y Tielas. Produce granos, legumbres, lino, pastos y ganados. Contr. 1,500 rs. 3 mrs.

CAMPO Y SANTIBAÑEZ, L. R. de España, prov. y partido de Leon, herm. de Bernesga de arriba. A. P., 85 vecinos, 340 habitantes, 1 parr. Para su situacion y productos (V. *Llanos y valle de Bernesga*). Está á la margen derecha del rio de este nombre. Conf. con término de Valsemana, Cuadros, Villalburá, Carbajal, y Pobladura de Bernesga. Dist. 2 leguas de la cap. Contr. con la hermandad.

CAMPO DE AGULAS, Ald. R. de España, provincia de Murcia, partido de Lorca. A. P. 46 vecinos, 224 habitantes, 1 parroquia.

CAMPO DE ANLLO, Ald. de España, en Galicia, provincia y obispado de Lugo, jurisdiccion de Coto nuevo. Es una de las que componen la parr. de San Estevan de Anllo (Véase).

CAMPO DE ARBE, Ald. R. de Esp., provincia de Aragon, partido y obispado de Barbastro. A. O., 11 vecinos, 48 hab., 1 parr. Sit. en los confines de este partido con el de Jaca, en la rivera de Fiscal; lindando con término de Silves, Voltaña, Ascaso y Janovas. Sus productos son los indicados en el artículo de la cabeza de partido de donde dista 9 leguas. Contr. 671 rs. 6 mrs

CAMPO DE ARBOL, Ald. S. de Esp., en Galicia, prov. de Lugo, jurisdiccion de Neyra de Rey. Es una de las que componen la parr. de Nantin (Véase).

CAMPO DE BARCENA, L. R. de Esp., provincia y partido de Santander, valle de Igüña. R. P., 16 vecinos, 73 habitantes, 1 parr. Sit. á la márgen izquierda del rio

Besaya, sobre el cual tiene un puente que da comunicacion a los pueblos de Santian y Santa Olalla, que estan del otro lado del rio. Conf. por esta otra parte con los pueblos de Elguera, Cobejo y Pie de concha. Produce granos, legumbres, pastos y ganados. Dist. 20 leg. de Burgos. Contr. con el valle.

CAMPO DE BECERROS, Felig. S. de España, en Galicia, provincia y obispado de Orense, priorato de San Marcos de Leon, jurisdiccion de Laza del Conde y don Diego; 60 vecinos, 281 hab., 1 parr. Para su situacion y productos (*V. Laza*). Esta en la carretera que conduce desde Laza a la Gudina, al pie de la Sierra Seca y orilla izquierda del rio Camba, lindando con Portacamba, Serboi, Piornede y Sangüedo. Contr. 2,700 rs.

CAMPO DE CRIPTANA, V. Ord. de España, provincia de la Mancha, partido de Alcazar de San Juan, priorato de Uclés. A. M. de segunda clase, 1,530 vec., 5,124 habitantes, 1 parr., 1 convento de frailes Carmelitas, 1 hospital, 1 pósito, caja de correos, administracion subalt. de rentas y de loterías. Sit. á la falda meridional de un cerro. Clima saludable con buenas y abundantes aguas. Produce trigo, cebada, centeno, avena, vino, aceite, azafrañ, ganado lanar, vacuno y mular, y pocas legumbres. Ind. fabricas de paños, hilados y tejidos comunes de lana como ligas, medias, gorros de extraordinaria finura, y algunas tenerías. Sus moradores son todos agricultores. En el término de esta villa hay 5 granjas, de las cuales se hace mencion en articulos separados; y hay tambien en él canteras de yeso y fuentes de agua agria. Es patria del ilustrísimo señor don Francisco Infantas y Arias, camarista que fue de Castilla y juriconsulto muy instruido. Dist. 13 leguas de la capital, 1 de la cabeza de partido, 20 de Madrid y 49 de Granada. Contr. 50,847 rs. 18 mrs.

CAMPO (EL) DE CUELLAR, L. S. de España, prov. y obisp. de Segovia, partido de Cuellar. A. P., 79 vec., 323 habitantes, 1 parroquia, 1 pósito. Su situacion y productos se hallarán en el art. Chañe, y en el de Arroyo. Está en la carretera que conduce desde Remondo á la Lastra de Cuellar; conf. con término de Naharros, Gomez Serracin, Sancho Nuño y el arroyo de Cuellar. Dist. 8 leguas de la capital,

Contr. 2,797 rs. 6 mrs. Derec. enag. 319 rs. 25 mrs.

CAMPO DE LIEBRE, L. S. de España, prov. de Leon, part. de Ponferrada, coto de Barjas. A. O., 3 vecinos, 12 habitantes, 1 parroquia aneja de la de Barjas. Pais montuoso y miserable, todo rodeado de peñascos, pero sano y delicioso á la vista por la perspectiva que presentan las sierras, vestidas de mil clases de arbustos y maderas. Produce centeno, patatas y castañas. Dista 7 leguas de la cabeza de partido.

CAMPO DE LOYO, Ald. S. de España, en Galicia, prov. de Lugo, jurisdiccion de Puerto Marin San Pedro, y una de las que componen la parroquia de San Juan de Loyo (*Véase*).

CAMPO DE NEBES, Ald. S. de España, prov. y part. de Córdoba, jurisdiccion de Priego, abadía de Alcalá la Real. No hay alcalde; 142 vecinos, 526 hab., 1 parroquia. Sit. en los confines de esta provincia con la de Jaen, cerca del rio de Priego; lindando con términos de Fuentetaja y las Hileras. Produce granos, aceite, pastos y ganado.

CAMPO DE OURIQUE (DEL), Comarca de Portugal, provincia de Alentejo. Confina á la parte del N. con la de Setubal, en la Estremadura portuguesa, y con la de Beja, en el Alentejo; por el S. O. con la Andalucía, de que la separa el rio Chanza; por el S. con las sierras de Caldeyraon y Monchique que la dividen del Algarve; y por el E. con el Océano occidental. Es esta comarca, aunque no la mas poblada, la mas extensa de la provincia del Alentejo, pues se dilata desde la mar en occidental del ya dicho rio Chanza hasta las playas del Océano por espacio de unas 24 leguas, siendo su anchura media como de 10 á 11. Las tierras son las de mayor cultivo y de mayor producto de frutos de la provincia, aunque entre ellas no faltan montes y sierras en las que se mantienen muchos ganados y colmenas y se cria mucha grana, que se extrae por los puertos del Algarbe. Los montes de Viana, San Bricos, Ervidel y Martinete, que la defienden del N., y los de San Luis, San Testonio y Santa María la cortan de N. á S., desde aquellos hasta enlazarse con los de Monchique. De estas sierras nacen los principales rios que la riegan; y son el San Roman y Campillas, que con el Tajo forman el Sado; el Corbes y

Terjes, que unidos entran en el Guadiana; el Oeiras que se une al mismo rio debajo de Mertola; y el de Mira, que forma el puerterico de Vilanova de Mil Fontes. Sus principales villason 17 y su vecindario asciende á 13,145 fuegos y 43,870 habitantes, repartidos en 50 parroquias.

CAMPO DE PULPI, Ald. R. de Esp., provincia de Murcia, part. de Lorca. A. P., 121 vecinos, 427 habitantes, 1 parroquia.

CAMPO DE RAVADE, Ald. S. de Esp., en Galicia, provincia y obispado de Lugo, jurisdiccion de Otero de Rey. Es una de las que componen la parroquia de Rabade (Véase).

CAMPO DE SAN PEDRO, V. S. de España, provincia y arzobispado de Burgos, partido de Aranda de Duero, jurisdiccion de Maderuelo. A. O., 69 vecinos, 312 hab., 1 parroquia, 1 pósito. Situada á la margen derecha del arroyo Caravias que desagua en el Rianza. Conf. con término de Riaguellas, Bercimuel, Cilleruelo y Arcenada. Prod. granos, legumbres, pastos y ganados. Dista 19 leguas de la capital. Contr. 4,908 rs. 25 mrs. Derec. enag. 826 mrs.

CAMPO DE VILA, Ald. S. de España, en Galicia, provincia de Lugo, jurisdiccion de Parga S. Brejome, obisp. de Mondoriedo. Es una de las que componen la parr. de Villar (Véase).

CAMPO DE VILLABIDEL, V. S. de España, provincia de Leon, Exenta. A. O., 48 vecinos, 213 habitantes, 1 parroquia. Sit. á la margen izquierda del rio Esla. Confina con término de Villabidel, Gijosos, Velilla de los Oteros y Cabreros del Rio. Produce granos, legumbres, lino, cañamo, pastos y ganados. Dista 3½ leguas de la capital. Contr. 1,309 rs. 15 mrs. Derec. enag. 214 rs. 4 mrs.

CAMPO DEL AGUA, L. E. de España, provincia de Leon, partido de Ponferrada, merindad de la Somoza. A. O., 73 vec., 317 habitantes, 1 parr. Situado á la margen derecha del rio Burbia, cerca de su nacimiento, en terreno bastante montuoso. Confina con término de Era de Pedro, Burbia, Sotelo y Porcarizas. Produce granos, legumbres, pastos y ganados. Dista 6 leguas de la cabeza de partido. Contr. con la merindad.

CAMPO DE LA ALDEA, Ald. S. de España, en Galicia, prov. y arzobispado de Santiago, jurisdiccion de Valle de Barcia.

Esta aldea compone parte de la feligresia de Sumio (Véase).

CAMPO DE LA FEIRA, Ald. Ab. de España, en Galicia, provincia y obispado de Lugo, jurisdiccion de Camba de Rodeyro. Es una de las que componen la parr. de San Vicente de Rodeyro (Véase).

CAMPOBRIN, V. R. de España, prov. de Burgos, partido de Santo Domingo de la Calzada, abadia de San Millan. A. O., 75 vecinos, 428 habitantes, 1 parr. Sit. en terreno montuoso, cerca de la capilla donde se dice que padecieron martirio las santas Nunilo y Elodia. Confina con término de Castañares de las Cuevas, Arenzana de arriba y el Campo de San Andres. Produce granos, legumbres, hortaliza, pastos y ganados. Dist. 16½ leguas de la capital. Contr. 3,156 rs. 29 mrs.

CAMPO CERRADO, L. R. de España, provincia de Salamanca partido y obispado de Ciudad Rodrigo. A. P., 23 vec., 105 hab., 1 parr. Su situacion y productos se hallaran en el articulo Fuente de San Estevan.

CAMPO-FRIO, V. R. de España, prov. y arzobispado de Sevilla, part. de Aracena. A. O., 267 vecinos, 1,149 habitantes, 1 parr. Dist. 13 leguas de la capital. Contribuye 3,882 rs. 32 mrs. Derechos enag. 2,121 rs. 14 mrs.

CAMPO-GRANDE, L. S. de España, provincia de Zamora, part. de Alcanices, vicaria de Alba y Aliste, arz. de Santiago. A. P., 16 vecinos, 78 hab., 1 parr. aneja de Bercianos. Sit. á la falda meridional de la sierra de la Culebra, en un hermoso llano abundante de aguas, prado y arbolado, que, ademas de las producciones generales del partido, da patatas y miel negra. Dista 8 leg. de la capital, 3 de la cabeza de part. y ½ de Bercianos. Contribuye con la cuadra de su partido.

CAMPO HERMOSO, V. S. de España, prov. de Leon, Exenta. A. O., 23 vecinos, 105 habitantes, 1 parr. Sit. entre los rios Curcuño y Torfo, á igual distancia de ambos. Conf. con la Vecilla, la Matica de la Verbula, Aviados y la Candana. Produce granos, legumbres, lino, pastos y ganados. Dist. 6 leguas de la capital. Contr. 268 rs. 6 mrs. Derechos enagenados 264 rs. 21 mrs.

CAMPOL, L. R. de España, provincia de Aragon, part. y obispado de Barbastro. A. O., 26 vecinos, 129 habitantes, 1 parr.

Sit. entre el valle de Vio y el de Solana, á la margen derecha del rio Hiesa. Conf. con término de Yeva, Puerba, Villamana y Giralt. Sus productos son los indicados en el artículo de la cabeza de partido, de la cual dista 10 leg. Contr. 1,118 rs. 22 mrs.

CAMPOLONGO (SANTA CRUZ DE), Felig. E. de España, en Galicia, provincia de Santiago, jurisdicción de Muros. J. O., 52 vecinos, 268 habitantes, 1 parr. Sit. á orilla de un riachuelo que desemboca en el rio Tambre junto al puente de don Alonso, al pie de la peña Charpal; lindando por N. con la parr. de Alvyte, por N. O. con Eyron, por O. con San Oriente, por S. con Jallas, por E. con Landeira, y por N. E. con Bugadillo. Produce granos, legumbres, hortalizas, pastos y ganados. Contr. 600 rs. Derec. enag. 72 rs.

CAMPOLLO, Conc. S. de Esp., prov. de Santander, partido de Liébana, valle de Cereceda. R. P., 35 vecinos, 154 hab., 1 parr. Para su situación y productos (*V. Liébana, con quien contribuye*) Está en las inmediaciones del rio Deva. Confina con término de Maredes, Toranzo y Bores. Dist. 25 $\frac{1}{2}$ leguas de Burgos.

CAMPOMANES (SANTA MARIA DE LAS NIEVES DE) (CAMPUS MARIUS), L. R. de España, provincia de Asturias, concejo de Lena, obispado de Oviedo. A. P., 101 vec., 473 habitantes, 1 parr. Sit. en el camino real de Leon á Oviedo, 2 leguas distante de Pajares, en cuyo intermedio se encuentran los lugares de Hordacebo, Llanos de Someron, Pesadorio Romia, la Muela, la Veguillina y Laecha, á la orilla izquierda del rio Lena, que da regaladisimas truchas; es pais de muchos pastos y de muchos arboles frutales. Consta de los lugares de Cornellana y Thios, cuyos vecind. se verán en sus artículos. Contr. 1,982 rs. 17 mrs. Derec. enag. 466 rs. 29 mrs.

CAMPOMAYOR, V. y plaza R. de Portugal, prov. de Alentejo, com. de Elvas; 1 parr. con un prior y 2 vicarios; 702 vec., 4,496 hab., 2 conventos de frailes, el uno de San Juan de Dios que sirve de hospital para curar á la tropa, así como el de la casa de misericordia para los vecinos del pueblo y 3 ermitas. Para lo militar hay un gobernador y un regimiento de infanteria, y para lo civil un Juez de Fora y algunos vereadores. Forma esta villa con las ciudades de Elvas y Badajoz una especie de trian-

gulo, pues de cada una de ellas dista tres leguas, así como estan separadas entre si por igual distancia. Su término por el que corre el rio Caya, que lleva delicados peces; es abundante de trigo, cebada, centeno y legumbres, y poblado de varios caserios donde vive gran parte del vecindario. Todas las calles son desiguales, de mal piso y bastante sucias; las casas, antiguas y bajas; en la plaza hay un pozo de mala agua, y otros muchos en las casas particulares. Desde Badajoz á esta plaza hay 3 horas y $\frac{1}{2}$ de camino militar, en cuyo intermedio hay que pasar un arroyuelo.

CAMPO MOJADO, Granj. S. de Esp., prov. de la Mancha, campo de Calatrava, término de la villa de Malagon.

CAMPON, L. de España, provincia de Asturias, concejo de Castropol; 5 vecinos, 23 hab., parroquia de San Andres de Serantes (*Véase*).

CAMPONARAYA, L. Ecl. de España, prov. de Leon, part. de Ponferrada, abad. de Carracedo. A. P., 62 vecinos, 293 hab., 1 parr. Sit. á 1 legua de Ponferrada, al lado izquierdo del camino que desde ella conduce á Cacabelos; conf. con término de Fuentesnuevas, la Valgoma, Carracedo de la Abadía y Narayola. Produce granos, legumb., vino; lino, patatas, castañas, pastos y ganados. Contr. 4,630 rs. 28 mrs. Derechos enag. 746 rs. 2 mrs.

CAMPONULA, Diputación R. de Esp., prov. de Murcia, part., obisp. y campo de Cartagena, sujeta al gobiern. de la plaza; 299 vec., 1,264 hab. Su situación y productos se hallarán en el artículo Cartagena.

CAMPO RAMIRO, (SANTA MARIA DE), Felig. Ecl. de Esp., en Galicia, provincia y obisp. de Lugo, jurisdicción de Asma. A. O., 78 vec., 322 hab., 1 parroquia que se compone de las aldeas de Iglesia, Canela, Fondo de Vila, Penso, Mellid, Vilaboa, Lincora, Villar de abajo, Villar de arriba, Sequeras, Cabreyros y Señorín, Contr. 1,112 rs.

CAMPO RAYO, Ald. S. de Esp., en Galicia, prov. y obisp. de Lugo, jurisd. de Moreda, y una de las que componen la parroquia de San Pedro de Canabal (*Véase*).

CAMPO REAL, V. Ecl. de Esp., prov. de Madrid, part. de Alcalá, arz. de Toledo. A. M. 304 vecinos, 1,619 hab., 1 parroquia. Sit. en terreno quebrado á 5 leguas de Madrid entre N. y O. La parroquia está en una

eminencia, y tiene dos torres de piedra blanca del país, labrada de fino, que se distinguen a muchas leguas de distancia. Prod. trigo, cebada, algun aceite, poco vino y bastante ganado lanar. Indust. hay varios hornos de alfarería ordinaria y telares de hilaza de cáñamo, donde se tejen ahora costales ó sacos y otros lienzos para el uso de la labranza, y antes se tejian pañetes que llamaban albornoce, para uso de las mugeres del pueblo, y algo de paño ordinario para los hombres. Es patria del Hustrísimo Sr. don Julian Sanz Palanco, actual obispo de Segorbe. Dista 3 leguas de la cabeza de partido y 4 de camino militar de Mondejar, pasando por Pozuelo del Rey, el Villar y Ambite, y 5 idem de Estremera por Caravana. Contr. 21,497 rs. 9 mrs. Derec. enag. 6,236 rs. 20 mrs.

CAMPO REDONDO, V. S. de España, prov. y ob. de Palencia, part. de Carrion. A. M. y O., 63 vecinos, 300 hab., 2 parr., de las cuales una corresponde a la abadia de Alabanza, aunque á ambas las puede residenciar el prelado de Palencia. Sit. en una gran llanura, rodeada de grandes collados á distancia de $\frac{1}{2}$ legua de Alba, y muy próxima á una de sus parroquias. A las dos las baña el rio Carrion que nace en los despoblados de Pineda, á distancia de menos de 3 leg. de Rabanal. Campo Redondo es cabeza de jurisdiccion de 5 pueblos, que son Alba, Valsurvio, Valcovero, Cardaño de arriba y Cardaño de abajo, todos de iguales productos que este. Hay en él un palacio ó castillo. Produce trigo, centeno y yerba para los ganados. Dista 11 leguas de la cabeza de partido y 3 de Rabanal de las Llantas. Contrib. 2,491 rs. 20 mrs., y por aguardiente con su jurisdiccion 99 reales 33 mrs. Derec. enag. 411 rs. 28 mrs.

CAMPO REDONDO, Felig. Ab. de Esp., en Galicia, prov. y obisp. de Orense, cab. de la jurisd. de su nombre. J. O., 106 vec., 441 hab., 1 parroquia. Esta jurisdiccion comprende la de S. Juan de Sadornin con quien confina, la de Santa Maria de Messiego, que está situada cerca del pueblo de Carballino, parte de la de Santa Maria de Rezamonde, unos pueblecitos con el nombre de Sanduces de la parroquia de S. Felix de Navio, y ésta que da el título a la jurisdiccion. Sit. al N. y a $\frac{1}{2}$ de hora de Rivadavia, a la izquierda del rio Abia (derivado de Abion en donde tiene su origen) y a la derecha

del Miño. Conf. por S. con San Payo de Ventosela, por E. con Sadornin, por N. con Esposende, y por O. con Beade, pais bastante nebuloso en invierno y aun algunas veces en el verano, á causa de las evaporaciones del rio Abia, muy perjudiciales á los vinos y tambien á la salud. La cosecha de aquellos es mas abundante de tintos que de blancos, y puede decirse que es la única del pais, siendo de muy corta consideracion la de los granos, lino y castañas. Industria, cultivar mimbres para atar las parras y hacerlas mas productivas. Los pueblos que hemos nombrado son de las mismas calidades. Contr. con 41,911 rs.

CAMPO REDONDO, L. S. de España, prov. y obisp. de Valladolid, partido de Portillo. A. P., 46 vec., 219, hab., 1 parr., 1 pósito, 1 ermita y un anejo llamado Santiago del Arroyo á $\frac{1}{2}$ legua de distancia. Sit. en una altura rodeada de montes, en terr. que produce toda clase de granos. El referido anejo tiene 20 vecinos, 90 habitantes; produce los mismos frutos, y está situado al pie de una cuesta, en un valle donde tiene dos molinos, uno dentro del pueblo y otro á $\frac{1}{4}$ legua de distancia, con un buen prado que los vecinos desean roturar para tener mas en que emplearse. Dista 4 leguas de la capital. Contr. 1,055 rs. 1 mrs. Derec. enag. 164 rs. 32 mrs.

CAMPO REDONDO, L. S. de España, prov. de Soria, part. de Yanguas, obispado de Calahorra. A. P., 160 vecinos, 700 hab., comprendidos tambien los de las aldeas de Leria, la Vega, la Mata y Villosillo con quienes linda. Parroquia filial de Yanguas. Sit. en los confines de las sierras de Cameros por el N. Produce ganado fino trashumante, cabrio estante y ovejas llamadas chuiras; granos, semillas y verduras para el consumo. Dista 7 leguas de la capital. Contr. con Yanguas.

CAMPO REDONDO, Ald. S. de Esp., en Galicia, prov. de Lugo, jurisdiccion de Paradela. Es una de las que componen la parr. de San Miguel de Paradela (véase).

CAMPO REDONDO, Ald. S. de Esp., en Galicia, prov. de Lugo, jurisdiccion de Piedrafita. Es una de las que componen la parroquia de Piedrafita (véase).

CAMPO REDONDO, Desp. R. de Esp., provincia de Salamauca, part. de Ciudad Rodrigo, campo de Argañan. Sit. á 5 leg. de la cabeza de partido y a orillas del rio

Tirones, y es el último desp. por esta parte en los confines de la frontera con Portugal, lindando con término de la Bouza y San Pedro el Viejo. Prod. granos, legumbres, pastos y ganados.

CAMPORELLS, L. S. de Esp., prov. de Aragón, part. de Barbastro, arciprestazgo de Ager. A. O., 160 vec., 513 hab., 1 parr., 1 pósito. Sit. á la margen derecha del río Cajigar, que baja de N. á S., y se incorpora con el Noguera Ribagorzana; confina con término de Miravez, Saganta, Nacha y Salga. Sus productos son los indicados en el artículo de la cabeza de partido, de donde dista 7 leguas. Contr. 11,186 rs. 26 mrs.

CAMPO RIO, Ald. R. Ab. y S. de Esp., en Galicia, provincia y obisp. de Lugo, jurisdicción de Brollon, y una de las que componen la parroquia de Santa María de la Parte (*Véase*).

CAMPO ROBRES, V. R. de España, prov., obisp. y partido de Cuenca. A. O., 360 vec., 1,140 hab., 1 parroquia, 1 pósito. Sit. entre 4 cerros distante $\frac{2}{3}$ de legua del pueblo; piso llano. Al pie del cerro del N. tiene una cueva de unas 40 varas de larga, que es la fuente de agua filtrada. Hay una laguna de agua llovediza para los ganados, y un carrascal hácia el E., que es su salida para Utiel. Sus productos pueden verse en el artículo de Villalgordo de Cabriel. Dista 16 leguas de la capital y 7 de Iniesta, pasando por Villalgordo y la Minglanilla. Contr. 8,657 rs. 27 mrs.

CAMPO SALINAS, L. S. de España, prov. y part. de Leon, concejo de Luna de abajo. A. O., 21 vec., 94 hab., 1 parroquia. Sit. en una llanura á la falda S. de una cordillera que se estiende desde Trascastro hasta Canales, á igual distancia de los rios Luna y Orbigo, y confina con término de Carrizal, Villapodambre, Rio-Castillo y Santovenia. Produce heno, leña, maderas de chopo, álamo negro y roble; carbon de tierra, trigo, cebada, centeno, lino, toda clase de legumbres, ganado vacuno, lanar y cabrio. Dista 7 leguas de la capital. Contribuye con el concejo.

CAMPOS, Comarca de Esp., llamada por algunos provincia de Campos (*Véanse los artículos Castilla la Vieja y Palencia, provincia*).

CAMPOS, V. R. de España, en la Isla y obisp. de Mallorca. A. O., 993 vecinos, 4,881 hab., 1 parroquia. Sit. al S. E. de

Lluch mayor, en una llanura, en el camino que va á las salinas reales, que estan en la or. del mar. Próximo á su puerto, se halla á 1 leg. N. una fuente que los del pais nombran Fon Santa de San Juan, muy notable por lo caliente de sus aguas, de lo que se deduce ser minerales, y producen buenos efectos en varias enfermedades. Las salinas que tiene en su término no dan considerable cantidad de sal; pero mejor administradas y con algun gasto darian, no solo la cantidad suficiente para el consumo de la Isla, sino tambien para hacer alguna exportacion, aunque Mallorca no se abastece de ella por ser de superior calidad la de Iviza. Tirando de Campos hácia la parte de N., ya al E. ya al O., se ven las villas de Porreras, Algaida, Montuiri, Villafranca, San Juan y Petra, cuya estension y circunstancias nada tienen de notable, solo el estar situado en lo llano, y ser el granero de la Isla. Tiene por armas un Oso de gules en escudo plateado. Produce trigo candéal, cebada, avena, legumbres, vino, ganado lanar y cabrio. Dist. 2 leg. de Lluch mayor. Su riqueza líquida asciende á 26,906 libras. Contribuye 5,638 lib. 5 sueldos.

CAMPOS, Felig. S. de Esp., en Galicia, provincia y obisp. de Orense, jurisdicción de Peroja. J. O., 50 vecinos, 223 habitantes, 1 parroquia. Contr. 720 rs.

CAMPOS (LOS), L. S. de Esp., prov. de Soria, partido de Yanguas, obispado de Calahorra. A. P., 206 vecinos, 965 hab., comprendidos tambien los de las aldeas de Verguizas, Vizmanos, Villartoso, Valoria, Ledrado y Aldehuelas. Parroquia filial de Yanguas. Sit. en los confines de la sierra de Alba, que es donde nace el rio Cidacos, al cual se unen todos los que se forman en esta jurisdicción, y pasa por Yanguas, Enciso, Arnedillo, Arnedo y Calahorra, donde se une con el Ebro. La sierra de Alba divide á todos estos pueblos de la sierra de Soria, por cuyo lado vierten todas las aguas al Duero hácia el S. Produce granos, semillas, patatas y verduras para el consumo del pais, ganado fino trashumante, cabrio, estante y ovejas churras. Dist. 6 leg. de la capital. Contribuye con Yanguas.

CAMPOS, L. R. de Esp., provincia de Aragón, part. y obispado de Teruel. A. P., 64 vec., 279 hab., 1 parr., 1 pósito. Sit. al pie de un collado. Produce 4,000 fanegas de trigo, 500 de cebada y avena, 3,000 tab.

de ganado lanar, 1,000 corderos de cria y 400 arrobas de lana. Dist. 9 leg. de Teruel. Contribuye 4,474 rs. 22 mrs.

CAMPOS, L. de Esp., prov. y arz. de Valencia; 70 vec., 312 habitantes, 1 parr., 2 ermitas. Sit. en la falda de un cerro á la derecha del río Millares, en terreno montañoso. Produce trigo, maíz, vino, seda, frutas y otras producciones de menor valor.

CAMPOS, L. de Esp., prov. de Asturias, concejo de Terverga; 7 vec., 34 habitantes, parroquia de Villanueva (Véase).

CAMPOS, L. de Esp., prov. de Asturias concejo de Castropol; 12 vecinos, 53 habitantes, parroquia de Santa María de Campos (Véase).

CAMPOS, Ald. R. de España, prov. y partido de Murcia, obispado de Cartagena. A. P., 215 vecinos, 867 hab., 1 parroquia añeja de Albudeite. Sit. en una eminencia plana y alegre por el río que pasa a su falda, y riega una fértil, pero limitada huerta. Produce trigo, cebada, maíz, aceite y verduras. Sus naturales son todos agricultores. Dist. 5 leguas de la capital. Contribuye con Mula.

CAMPOS, Ald. de España, en Galicia, prov. de Lugo, jurisd. de Buron, obispado de Oviedo. Es una de las que componen la parroquia de Allonca (Véase).

CAMPOS, Ald. Ab. de Esp., en Galicia, provincia, obisp. y jurisdicción de Lugo, Es una de las que componen la parroquia de San Vicente de Pias (Véase).

CAMPOS, Ald. de España, provincia de Asturias, conc. de Cervera, de la parr. de Trasona (V. este art.).

CAMPOS, Ald. de España, en Galicia, prov. y obisp. de Orense, jurisdicción de Santa Cruz de Arrabaldo. Es una de las que componen la parroquia de Arrabaldo (Véase).

CAMPOS, Ald. S. de Esp., en Galicia, prov. y obispado de Lugo, jurisdicción de San Martín de Bóveda. Es una de las que componen la parroquia de San Martín de Bóveda (Véase).

CAMPOS, Ald. Ab. de Esp., en Galicia, prov. de Lugo, abadía y jurisdicción de Samos. Es una de las que componen la parr. de San Cristóbal de Lozara (Véase).

CAMPOS, Ald. S. de España, en Galicia, provincia y obispado de Lugo, jurisdicción de Moreda, y una de las que componen

parte de la parroquia de San Salvador de Moreda (Véase).

CAMPOS, Ald. S. de Esp., en Galicia, provincia y obispado de Lugo, jurisd. de Quinzan de Carballo. Es una de las que componen la parr. do Mato (Véase).

CAMPOS (SAN ROMAN DE), Felig. S. de España, en Galicia, provincia y obisp. de Orense, jurisdicción de Peroja. J. O., 40 vecinos, 253 habitantes, 1 parr. Produce poco centeno, maíz, patatas, nabos, pastos y ganados.

CAMPOS (SANTA MARIA DE), Felig. S. de España, en Galicia, provincia de Santiago, jurisdicción de Abeancos. J. O., 58 vecinos, 262 habitantes, 1 parr. Situado sobre la margen derecha de un arroyo que partiendo del Bocelo pasa por Jubial, Pedrouzo y Zas de Rey, y se pierde en el Furelos, entre las parroquias de Moldes y Lerantes. Conf. por N. con Barreiro, por E. con Santa María de Mellid, por el S. con Pezobres, y por el O. con Boente. Dist. $\frac{2}{3}$ de legua al S. O. de Mellid. Produce granos, lino, patatas, pastos y ganados. Contr. 500 rs.

CAMPOS DE AGER, Desp. de Esp. provincia de Aragón, part. de Benavarré, obispado de Lérida.

CAMPOS ANCOS (SAN CRISTOBAL DE), Felig. S. de España, en Galicia, provincia de Lugo, jurisdicción de Deza. J. Merino, 27 vecinos, 145 habitantes, 1 parr. que se compone de las aldeas Mato y Chares. Contr. 474 rs. 1 mr.

CAMPOS ANCOS (SANTA MARIA DE), Felig. R. de España, en Galicia, provincia y obispado de Tuy, jurisd. de Barrantes, J. O., 200 vecinos, 897 habitantes, 1 parr., 1 capilla. Situada en la embocadura del río Miño, en el mar, á la falda N. del monte llamado Santa Tecla, que se halla entre el pueblo y la villa de la Guardia, que es puerto de mar. La cumbre de este monte remata en dos puntas, entre las cuales se halla la capilla dedicada á Santa Tecla. Dichas puntas se elevan sobre la capilla, de la cual distan como un tiro de bala, 20 varas castellanas; son casi todas de peñas, y tienen cada una 12 varas en cuadro. Confina por E. con el río Miño, que divide la Galicia del Portugal, y se halla fronterizo á la villa de Camiña, de este último reino, y por S. O. y O. con el mar. Su clima es templado y saludable.

y las 5 fuentes de que se sirven los habitantes son escasas de aguas. El río Miño tiene como $\frac{1}{2}$ de legua de ancho, y abunda en salmones, sábalos, lampreas y lenguados. Este pueblo es coto real, y su territorio está dividido por O. y sitio del Pozo, entre la dicha jurisdicción de Barrantes, cabeza de partido, y la de la Guardia. Produce maíz, trigo, centeno, vino, habas y legum. Las mugeres se dedican á hacer medias ó caleetas de lino, y los hombres salen todos los años á las Castillas á trabajar en el oficio de albañilería, desde el mes de abril hasta el de noviembre. De este pueblo se hace una extracción considerable á la Corona de tablas de Pino. Dist. 4 leguas de la capital, $\frac{3}{4}$ de la villa de la Guardia y $\frac{1}{2}$ de la parr. de San Lorenzo de Salcidos. Contr. 3,608 rs. 7 mrs. Derec. enag. 318 rs. 18 mrs.

CAMPOS-DAVILA, Aldea S. de España, en Galicia, provincia y obispado de Lugo, jurisdicción de Coto Nuevo, y una de las que componen la parroquia de San Nicolas de Millan (*Véase*).

CAMPOSINES, Desp. Ord. de España, provincia de Cataluña, corregimiento de Tortosa. A. O., corresponde á la villa de Fatarella (*Véase*).

CAMPOSO (SANTIAGO DE), Felig. S. de España, en Galicia, prov. de Lugo, jurisd. de Puebla de San Julian. A. O., 14 vecinos, 86 hab., 1 parr. que comprende el lugar de Luxes. Su situación y productos se hallarán en el artículo de la Puebla de San Julian. Contr. 196 rs. 15 mrs.

CAMPOSOLILLO, L. R. de España, provincia, partido y obisp. de Leon, concejo de Redipollos. A. O. 28 vec., 76 hab., 1 parroquia. Sit. á la reunion de los rios Puerma y Pegarnyas, con su puente cada uno, y allí pierde su nombre el último. Produce trigo, centeno, cebada, lino y legumbres. *Véase Redipollos, concejo*, con quien contribuye. Dist. 10 leg. de la cap.

CAMPOTEJAR, V. S. de España, prov. y arzobispado de Granada, partido de las Villas. A. O., 181 vec., 719 hab., incluidos 6 cortijos de su jurisdicción, 1 parroquia, 1 pósito. El nombre de esta Villa es de origen arábigo. Sit. al pie de la sierra del Rallo, y al lado opuesto está la sierra del Campanario y los montes de Granada; terreno abundante de aguas. Produce granos, aceite, pastos y ganados. Dist. 8 leguas de

la capital, y de camino militar de Guadix, pasando por Bogarra. Contr. 2,331 rs. 13 m.

CAMPO-VERDE, Ald. S. de España, en Galicia, provincia de Lugo, jurisdicción de Coto Viejo. Es una de las que componen la parr. de San Salvador de Seoane (*Véase*).

CAMPO-VERDE, Ald. S. de España, en Galicia, prov. de Lugo, jurisdicción de Morela. Es una de las que componen la parroquia de San Estevan de Mato (*Véase*).

CAMPO-VERDE, Aldea S. de España, en Galicia, provincia y obispado de Lugo, jurisdicción de Coto Nuevo. Es una de las que componen la parroquia de Santiago de Gundibos (*Véase*).

CAMPRODON (EXCOSA), V. Abad. de España, prov. de Cataluña, cabeza de la subdelegación de su nombre, corregim. de Vich, obisp. de Gerona. A. M. de primera clase, 250 vecinos, 1504 hab., 1 parroquia, 1 monasterio de Benedictinos claustrales, y otro convento de frailes, 1 hospital. Sit. á la izquierda del río Ter, á quien en sus inmediaciones se le une el Ritort, cuyos dos rios la cortan y aíslan, teniendo varios puentes para su comunicación. Conf. por el E. con Ertañanet y Cregeturri. Aunque el terreno es fragoso, estéril y muy frio, por la inmediación á los Pirineos, tiene muchos y buenos prados en el país llano para la cria de ganado vaco, y mulas; produce además granos, lino, cáñamo, legumbres y hortalizas esquisitas; caza mayor y menor en sus montes. Ind. bayetas, paños ordinarios y mantas de lana. Hay una cantera de piedra de color amarillo y varios minerales de cobre á corta distancia de la villa, y tambien de carbon de piedra. Dist. 29 hor. de Barcelona y 13 N. de Vich. Contribuye 13,916 rs. 28 mrs.

CAMPS, L. Ecl. de España, provincia de Cataluña, subdeleg. de Berga, corregim. de Cervera, obispado de Vich. A. O., 7 vec., 33 habitantes, 1 parroquia. Produce trigo, legumbres y vino. Dist. 14 $\frac{1}{2}$ hor. de Barcelona y 12 de Berga. Contr. 2,139 rs. 24 mrs.

CAMPSIEL, L. de España, provincia de Valencia, Valle de Lahuar (*Véase este artículo*).

CAMPURELLS, L. S. de España, prov. de Cataluña, corregim. de Lérida, obisp. de Seo de Urgel. A. O., 3 vecinos, 13 hab., 1 parroquia. Situado cerca del rio Noguera Rivagorzana, terreno llano; confina por el

E. O. y N. con Albera, y por el S. con Corbins. Produce trigo y vino. Dista 34 $\frac{1}{2}$ horas de Barcelona y 3 de Lérida. Contr. 1,395 rs. 6 mrs.

CAMPUSINES, Ald. Ord. de España, provincia de Cataluña, corregim. y obisp. de Tortosa. A. O., 2 vec., 9 hab., 1 parr. Produce trigo, vino y aceite. Dist. 37 $\frac{1}{2}$ hor. de Barcelona y 12 de Tortosa. Contr. 2,165 rs. 30 mrs.

CAMPUZANO, L. S. de España, prov., obisp. y part. de Santander, jurisdicción de Torre la Vega. Proc. P., 46 vecinos, 212 hab., 1 parroquia. Para su situación y productos (*V. Tános y Fiernoles*). Está á la márgen derecha del río Besaya, que á corta distancia desagua en la ría de Suances. Dist. 23 $\frac{1}{2}$ leguas de Burgos. Contrib. con la jurisdicción.

GAMUÑAS, V. S. de Esp., provincia de la Mancha, part. de Alcazar de San Juan, arz. de Toledo. A. O., 356 vec., 1,250 hab., 1 parr., caja de correos, 1 pósito. Sit. en una llanura espaciosa poblada de viñedo, y en sus inmediaciones una excelente vega de regadío; pozos de agua dulce para el surtido de sus vecinos y los de Villafranca de los Caballeros que dista 1 legua. Produce todo género de verduras frescas y secas, trigo, cebada; centeno, y salicor y barrilla. aceite y vino en abundancia; cria de ganado lanar y cabrío. Ind. hilar y tejer lana del país; 1 molino harinero y otro de aceite. Suelen afligir á los habitantes de esta villa las inundaciones que causa el río Amarguiño que pasa contiguo á la población de N. á S. Dist. 11 leguas de la capital, 4 de la cabeza de partido, y 20 de Madrid. Contribuye 23,805 rs. 31 mrs.

CAMUÑO (*SAN BARTOLOMÉ DE*), Parr. de Esp., provincia de Asturias, concejo de Salas, obisp. de Oviedo; 49 vec., 215 hab. Consta de los lugares de San Bartolomé, Caleyo y Balera (la), cuyos vecindarios se verán en el artículo de su partido. Contribuye 488 rs. 21 mrs.

CANABAL, Ald. S. de Esp., en Galicia, prov. de Lugo, jurisdicción de Castro de Rey, obisp. de Mondoñedo. Es una de las que componen la parroquia de Duanecos (*Véase*).

CANABAL (*SAN PEDRO DE*), Felig. S. de España, en Galicia, prov. y obisp. de Lugo, jurisd. de Moreda. J. O., 47 vec., 216 hab., 1 parroquia que comprende las

aldeas Campo-rayo y Matela, y ella misma lo es de Refejo, y está unida á la de Santa Maria de Villa-oscura. Su situación y productos se hallarán en el art. Mañente y en el de Monforte de donde dista hor. y $\frac{1}{2}$ S. O. Contr. 1,365 rs. 6 mrs. Derec. énag. 210 rs.

CANAL, L. de Esp., prov. de Asturias, concejo de Sariego; 2 vecinos, 9 habitantes, parroquia de Narzana (*Santa Maria de*) (*Véase*).

CANAL, Ald. de España; provincia de Asturias, concejo de Nava, parroquia de Priandi (*V. este art.*).

CANAL (LA), Ald. de Esp., provincia de Asturias, concejo de Piloña; 16 vecinos, 71 habitantes, parroquia de Sebares (*Véase este art.*).

CANAL DE NAVARRÉS Y SUMACARCEL, Distrito de Esp., provincia de Valencia, al N. de la villa de Enguera y á 1 legua de distancia, estendiéndose otras 2 desde N. O. á S. E. con poco mas de $\frac{1}{2}$ de legua de ancho, donde estan situados los lugares de Anna, Chella, Balbayte y Navarrés. El suelo de todo este distrito es gredoso, rojo y muy fértil, aunque en partes sembrado de chinasy caseajo. A cada paso brotan copiosas fuentes que fertilizan los campos, aumentan el caudal del río Escalona, y forman enteramente el de Sellent. Hallanse en las inmediaciones de la Canal cerros de yeso, y hacia el N. los montes de Sumacarcel, incapaces de dar orig. á tantas aguas, que sin duda le toman de otros muy elevados que quedan entre Ayora y Millares, entre Cofrentes y Enguera. Infiérese de esto, que ni las muchas nieves que los cubren en invierno, ni las frecuentes lluvias producen las fuentes que se debian esperar, y asi es de discurrir que las aguas penetran por filtros subterráneos, y vienen á brotar en la canal, en la Albufera de Anna, en el río de San Julian y en las fuentes de Marzo y Santa. Las descripciones de los pueblos situados en esta canal se hallarán en sus respectivos artículos.

CANAL ó ALFOZ DE GRADO, Arciprestazgo de Esp., prov. de Asturias, obisp. de Oviedo, comprendido en la visita del arcidiaconato de Grado. Se incluyen en él las parroquias siguientes: Udrion (*San Nicolas de*), Bercio (*San Pedro de*), Bascones (*San Miguel de*), Grado (*Sta. Maria de*), Bayo (*Santa Maria de*), Sama (*San Estevan de*), Linares (*Sta. Maria Magdalena*

de), Monte (San Adriano del), Rubiano (San Lorenzo de), Hiernes (Santa Cruz de), Coalla (San Pedro de), y Gurrullé (San Martin de). Las parroquias de Trubia y Pintoria, aunque situadas en el Alfoz de Grado, corresponden al arciprestazgo de Oviedo. La parroquia de Bayo es la capital donde se celebran las juntas del arciprestazgo.

CANALA (V. *Pedernales y Gaiteguiz de Arteaga*).

CANALDA (SAN JULIAN DE), L. S. de España, prov. de Cataluña, subdelegación de Berga, corregimiento de Cervera, obisp. de Solsona, A. O., 15 vec., 80 habitantes, 1 parr. Sit. á la falda del monte, llamado Port del Compte, terreno áspero y fragoso, templado en tiempo de estío, pero frío é intransitable en invierno por la mucha nieve que en él cae. Produce centeno y legumbres, y tambien se cria ganado lanar. Dist. 28 horas de Barcelona y 9 de Berga. Contr. 2,277 rs. 9 mrs.

CANALEJA, L. S. de España, prov. y partido de Leon, jurisd. del Infantado de Torio, A. O., 9 vecinos, 41 habitantes, 1 parr. Sit. á la margen izquierda del río Torio, en terreno montuoso. Confina con Palacio, Palazuelo, Santa Maria del Monte y la Laguna. Produce granos, legum., lino, pastos y ganados. Dist. 1 $\frac{1}{2}$ leg. de la capital. Contr. con la jurisdicción.

CANALEJA, Ald. S. de España, prov. de la Mancha, partido de Alcaraz, arz. de Toledo, A. P., 23 vec., 85 habitantes, 1 parr. aneja de San Miguel de Alcaraz. Sit á $\frac{1}{2}$ legua de la cabeza de partido y 21 de la capital, la baña un arroyuelo que desagua en el río Guadarmena; lindando con térm. de Solanilla, Povedilla y Torre de Gorgojil. Produce granos, legumbres, pastos y ganados. Contr. 286 rs. 27 mrs.

CANALEJA, Desp. E. de España, prov. de Madrid, partido de Alcalá de Henares.

CANALEJAS, V. R. de España, prov. y obispado de Cuenca, partido de Huete, A. O., 241 vecinos, 831 habitantes, 1 parr., 2 ermitas, 1 pósito. Sit. parte en llano, parte en una ladera y parte en una loma ó pequeño cerro, en cuya cima está fundada la parroquia. Sus calles no son del mejor piso, pero se pueden transitar sin mucho trabajo. Corre por medio del pueblo un arroyo sobre el cual hay varios puentecitos para comunicarse de un lado á otro. Hay

dos fuentes de agua salobre, y en el término muchos manantiales de igual clase; pero escasean las dulces, singularmente en el verano. Domina á esta villa una gran sierra desde S. á O. á distancia de $\frac{1}{2}$ de legua, y tambien otros tres cerros, aunque menos elevados, por E. S. y O. El término de esta jurisdicción es muy dilatado en vegas y cañadas que producen trigo, cebada, avena, escaña, alazor, cañamo, aceite, vino, patatas y legumbres. Ind. molino harinero, telares de lienzos y cria de gan. lanar que ascenderá á 3,500 cabezas. Dist. 4 leguas N. de la cabeza de partido, 7 O. de la capital y 10 de camino militar de Mondejar, pasando por Castejon, el Cujate y Buendia. Contr. 7,520 rs.

CANALEJAS, V. S. de España, prov. de Valladolid, partido de Peñafiel, obisp. de Palencia, A. M., 132 vecinos, 612 hab., 1 parroquia, 1 pósito. Situada en un alto muy batido de los vientos, pero muy sano; clima templado, y sus naturales gozan de larga vida. Produce, vino, trigo, cebada, centeno, avena, frutas, legumb., y cañamo. Ind. telares de lienzos ordinarios para el consumo, y lo restante lo venden en el mercado de Peñafiel. A $\frac{1}{2}$ legua de distancia corre de S. E. á N. O. el río Duraton que desagua en el Duero, cerca de Peñafiel. Confina con término de Rabano, Campaspeño y Olombrada. Dist. 8 leg. de la cap. Contr. 4,611 rs. 26 mrs.

CANALEJAS, L. S. de Esp., prov. de Valladolid, part. de Almanza, obispado de Leon, A. P., 54 vecinos, 236 hab., 1 parr. Este pueblo y los de Calaveras de abajo y de arriba, estan situados á 1 legua de Almanza, en una vega estrecha, y cerca del famoso monte llamado Riocamba, y por ellos pasa el camino real que conduce desde Leon á Santander, pasando por las villas de Guardo y Cervera de Pisuegra. A 2 leguas hácia el N. estan las montañas de Leon, y producen buenos pastos y prados, trigo, algo de cebada y legumbres, mucho y rico lino, no por su blancura, sino por su suavidad, pues parece seda al tacto. Su industria se reduce al carbonéo y hacer arcos para cubas. Dist. 10 leguas de Leon. Contr. 1,309 rs. 4 mrs. Derec. enag. 202 rs. 26 mrs.

CANALEJAS DE REQUENA, Desp. R. de España, prov. y partido de Cuenca. Dist. 18 leguas de la capital.

CANALEJUELA, Granj. S. de España, prov. de la Mancha, partido de Alcaraz, término de esta ciudad (*Véase*).

CANALES. Las primeras ideas y proyectos de la navegación interior de España datan á fines del siglo XVI, pues aunque mucho antes habia mandado el emperador Carlos V la construcción de la acequia imperial de Aragon, su objeto solo era de riego, y de esta clase ya habia en España desde tiempo inmemorial otras tanto ó mas considerables, particularmente en Valencia; Murcia y Granada, sin que se hiciese uso alguno para la navegación. Después de la conquista de Portugal presentó el célebre ingeniero Antoneli á Felipe II el plan general de hacer navegables los principales rios de España, poniéndose en práctica algunos de sus proyectos. Al mismo tiempo que dicho monarca se juraba rey de Portugal en las cortes de Tomar, en 1581, mandó al ingeniero Antoneli habilitarse la navegación del Tajo, que se considera como el mayor de los rios de España, y se dice que, el año siguiente de 1582, vino desde Lisboa en una chalupa hasta el puente del Pardo, y volvió á aquella ciudad á los tres meses. En los 4 años siguientes se compusieron algunos pasos difíciles del Tajo; y en el de 1587 se construyeron 6 barcas grandes en Toledo, y en el de 1588 navegaron desde allí á Lisboa, adonde llegaron en 15 dias con cantidad de trigo. Asistió Antoneli á su partida, pero no logró ver su vuelta por haber fallecido en 15 de marzo del mismo año. Muy en breve parece que se hizo otro viage, con igual próspero suceso, con 500 fanegas de trigo; pero después nose sabe que se huviese repetido mas veces; sin duda las dificultades eran inmensas, y no pudieron vencerlas hasta el punto conveniente á una ventajosa navegación. Lo cierto es que habiendo propuesto el rey en las cortes de Madrid, en el año de 1583, la importancia de esta navegación, todas las ciudades del reino se ofrecieron á contribuir para ello, menos Toledo, que siendo la que parecia tener mayor interes, hizo una obstinada oposición á que se pusiese en práctica. En los reinados sucesivos se trató del mismo asunto en diferentes épocas. Se practicaron reconocimientos, nivelaciones y otras operaciones, principalmente sobre los quatro rios mayores de España, el Tajo, el Duero, el Ebro y el Guadalquivir; entre los cuales

son muy notables los que hicieron Luis Carduchi y Julio Marteli, por los años de 1640 y 45 en el Tajo, formando planos magníficos en grande escala; y los que practicaron en los rios manzanares y Jarama los dos hermanos, don Carlos y don Fernando Grunemberg, en tiempo de la reina gobernadora doña Ana de Austria, en la minoridad de Carlos II. En el mismo tiempo se hicieron y se repitieron mas adelante otros muchos reconocimientos sobre los mismos proyectos y otros, como los canales de Murcia, de Urgel, de Jarama etc., y merecen particular distincion los esfuerzos que el incomparable celo de don Carlos Simón Pontero, del Consejo de S. M., hizo á mediados del último siglo para habilitar la navegación del Tajo, comisionando á su costa dos ingenieros para practicar los reconocimientos y demas operaciones desde Talavera de la Reina, Tajo arriba, hasta el origen del Guadiela, á fin de examinar qué obras debian hacerse al efecto, y cual sería su coste; así como los trabajos que se hicieron de órden del conde de Aranda, siendo presidente del Consejo de Castilla, por los años de 1767, 1768 y 1769, para formar el proyecto de conducir las aguas del Jarama á Madrid, y para regar las vegas de Guadalajara, Marchamalo, campiña de Alcalá etc., con las aguas del Henares. Creiase que se habian perdido estos trabajos, pero últimamente han parecido originales é integros. De todos estos proyectos, si bien se ha principiado alguno que otro, ninguno se ha realizado hasta ahora. El primer canal navegable que ha empezado á construirse en España es el de Castilla, y fue en el año de 1753, reinando Fernando VI, en tiempo de su gran ministro el marques de la Ensenada; entónces se principiaron tambien los caminos de Guadarrama, de Reynosa á Santander y otras obras publicas para facilitar las comunicaciones y dar movimiento y vida al tráfico y comercio interior; pero en el siguiente reinado de Carlos III, de grata recordacion; es cuando esta clase de empresas hicieron los mayores progresos. Debian esperarse incomparablemente superiores en el reinado de nuestro amado Fernando VII, como lo prueba evidentemente su real decreto de 22 de marzo de 1808, expedido á los 3 dias de su exaltacion al trono de sus augustos predecesores, para llevar á efecto

el proyecto de la conduccion de las aguas del Jarama á Madrid y otros, si acontecimientos inauditos que luego sobrevinieron, no hubieran puesto obstáculos insuperables. Para dar alguna idea del estado actual de los canales, hablaremos de cada uno en particular, y luego propondremos algunas ideas sobre las grandes líneas de navegacion, haciendo algunas reflexiones sobre su influencia en el acrecentamiento y prosperidad general de la nacion.

CANAL DE ARAGON. Principióse este canal, llamado Imperial, por los años de 1528 y 1529 de orden del emperador Carlos V. Su primitivo objeto fue una acequia de riego, tomando las aguas del Ebro en el término de Fontellas, como 1 legua mas abajo de Tudela. A este efecto se construyó una presa en dicho rio y una casa de compuertas sobre cuatro bocas de 11 palmos aragoneses de alto y 9 de ancho, para introducir el agua en la acequia. Se construyeron ademas un palacio y algunas otras casas para almacenes y otros usos, dándole á este departamento el nombre de Bocal del Rey. Esta acequia se abrió hasta alcanzar con los riegos los llanos de Zaragoza, y aun se dice de Fuentes, atravesando el Jalon por debajo, por medio de tres conductos subterráneos de fabrica, de los cuales el mayor tenía 5 pies de latitud; despues de este paso se cortó una colina de 38 pies de altura á cielo abierto en un terreno arenoso y cascajoso, que fue una de las obras mas difíciles y costosas que entonces se hicieron, la cual se arruinó muy poco tiempo despues de concluida, cegando la acequia, y quedó enteramente abandonada. Asi estuvo mas de 200 años. El Sr. D. Carlos III al paso de Zaragoza, cuando vino de Nápoles á ocupar el trono de España, informado de la suma importancia de esta empresa, concibió la grande idea de construir un canal, con el doble objeto de riego y navegacion, con las aguas del Ebro. Despues de varias propuestas ó inútiles tentativas que se hicieron, se puso al fin esta empresa bajo el cuidado y direccion del célebre canónigo D. Ramon Pignatelli. La toma de aguas de este canal se hace por medio de una presa construida en el Ebro, 1,470 varas mas arriba que la anterior de Carlos V. Tiene 120 toesas de longitud, 17½ pies de ancho, y su altura desde el suelo es de 8 pies. En el bocal hay una casa de compuertas que se llama de San Carlos,

con 11 bocas de 6 pies de ancho, 8 de alto y 6 de macizo, y una esclusa de 120 pies de longitud. En cada hora pueden introducirse, dice el conde de Sástago en la descripcion de este canal, 3,921,600 pies cúbicos de agua, pero parece que realmente no entran mas que 2,322,800 pies cúbicos. Lo construido llega hasta cerca de 2 leguas mas abajo de Zaragoza, esto es, tiene unas 17 leguas de 20,000 pies de longitud. El ancho general del canal es de 64 pies (*) en la superficie de las aguas; pero en el paso de Gallur y en el Puente-Canal del Jalon se reduce hasta 34 pies. La altura del agua es de 9 pies. Hay 9 esclusas concluidas ademas de la del bocal, en tres grupos; la longitud de cada una entre compuertas es de 108 pies; la anchura en el centro de 30; en las compuertas 20, y la altura total de 23 pies, de los cuales 10 son de salto ó caída. Pueden navegar barcos de 60 á 80 toneladas. El espacio que debe regar cuando llegue a Sástago es de 42,521 cahizadas de 20 cuartales; cada cahizada viene á ser de 62,720 pies castellanos. A esta empresa está agregada la del canal de Tauste, que solamente es de riego. Tiene su origen unas 4,900 varas mas arriba de la presa nueva, y termina casi frontero á Alagon, siendo su longitud de unas 8 leguas escasas. El ancho en la Solera es de 12 pies; la altura del agua 6, y como los escarpes son de 45', sale el ancho de la superficie de las aguas de 24 pies. El producto de estos canales; segun el citado conde de Sástago, en el año de 1794, fue de 1.875,592 rs., y en el año de 1819, segun el señor Garay, de 1.335,592 rs. de manera, que en el dia podrá regularse de 1.200,000 á 1.500,000 rs. Ademas la provincia de Aragon contribuye con un millon de reales anuales para la continuacion de esta empresa. El canal de Aragon es uno de los de mayores dimensiones de navegacion interior que se conocen en Europa, y aun ha sido tachado por algunos de tener excesivas dimensiones, mas ahora se reconoció que debiendo hacer parte de las grandes líneas de navegacion, seria ventajoso que todavía fuesen mayores. Segun el proyecto, este canal debe continuar hasta Sástago ó Esatron á unirse con el Ebro; y luego la

(*) Todas las medidas de este canal son de pies franceses, ó la sexta parte de la toesa.

navegacion ha de hacerse por este rio hasta Tortosa, ó tal vez habrá que a abrir alguno que otro trozo de canal lateral antes y despues del paso de las esclusas que deben construirse en las presas. Hace mas de 30 años que no se ha adelantado un palmo de canal, á causa de las grandes dificultades que se han encontrado por la mala calidad de los terrenos. Las ventajas de la navegacion han sido poco sensibles hasta ahora en este canal, ni podia ser otra cosa, porque no termina ni pasa cerca de ningun puerto, gran mercado ó punto de consumo, si bien toca ó pasa cerca de muchos de importantes y cuantiosas producciones. Zaragoza y Tudela, á quien da comunicacion este canal, tienen casi los mismos frutos en una y otra parte sobrantes; no hay, pues, objetos de navegacion, mas ¿cuántos habria si estos puntos comunicasen con Tortosa, ó en la costa con una ventajosa navegacion? Las utilidades procedentes de los riegos son mayores en el dia, y se aumentarán considerablemente cuando el canal alcance á regar las vegas de Fuentes y demas por donde debe pasar hasta Sástago. El estar el principio del canal una legua apartado de Tudela no contribuye poco á disminuir las ventajas de la navegacion.

CANAL DE CASTILLA. Empezó á construirse reinando Fernando VI en el año de 1753. Tiene su principio en la nueva villa de Alar del Rey, distante 11 leguas de Reynosa y poco mas de 1 de Herrera de Pisuerga. En dicho punto de Alar recibe las aguas del rio Pisuerga por medio de una presa y su correspondiente bocal. Desde aqui al rio Carrion, junto á Calahorra, se llama canal del Norte, y tiene unas 14 leguas de longitud. Desde el rio Carrion sigue como hacia el Sur hasta cerca de Grigota, donde se desvia en el punto llamado el Serron, con direccion á Rioseco, y pasa por Villaumbrales y Beceril de Campos hasta el desdoblado de Sahagun, cerca de Paredes de Nava, donde termina actualmente. Este trozo se llama Canal de Campos, y tendrá unas 4 leguas de longitud. En el indicado punto del Serron se separa otro ramal, con direccion hacia Palencia y Valladolid, con el nombre de Canal del Sur, que está abierto hasta el soto de los Albuces, y que se halla unos $\frac{3}{4}$ de legua antes de llegar á Duénas; en este trozo escasamente habrá dos leguas de canal navegable, y entre los tres vendrán

á ser 20 leguas de canal navegables y corrientes. El ancho de este canal debia ser de 40 pies, pero generalmente no pasa de 36 en la superficie de las aguas. La profundidad media es de 6 pies. Las principales obras de este canal son: 3 esclusas de retencion, 1 id. de precaucion, 33 id. comunes; 3 puentes acueductos, 35 id. de paso, 3 id. de desagües; 3 derrames, 2 presas, 4 puertos, 13 boqueras de riego y 1 dique de carena. Ademas hay molinos harineros, de papel, batanes, martinetes, oratorios ó capillas, casas y otras obras de más ó menos importancia. Segun el primitivo proyecto debia prolongarse este canal, por una parte hasta Olea, ó mas bien Golmir, cerca de Reynosa, 12 leg. distante de Santander, y hasta Segovia por la otra, pasando por Palencia y Valladolid ó sus iuemedaciones. Pueden navegar barcos de 1,000 á 1,200 quintales. Este canal se construyó con el doble objeto de riego y navegacion; pero hasta ahora puede decirse que ningun uso se ha hecho de sus aguas para el beneficio de riegos, y las acequias y regueras que á este fin se hicieron en el canal de Campos se hallan cegadas. En cuanto á su continuacion hay diferentes opiniones sobre cuál de los ramales debe construirse primero, queriendo unos que sea el de Alar á Golmir, á fin de aproximarse cuanto antes todo lo posible á Santander, y otros la continuacion del canal del Sur hasta Valladolid, para que toque en lo interior un punto importante al comercio que sea centro ó emporio donde se reciban y distribuyan los efectos navegables de una gran parte de Castilla. Esta idea es la aprobada por el Gobierno, y la que indudablemente merece la preferencia, porque segun los cálculos que se han hecho puede realizarse con 12 millones de reales en tres ó cuatro años de tiempo, lográndose así ventajas que hasta ahora se han esperado en vano, por no tocar ni pasar cerca de ningun punto importante, lo que está ejecutado. Convendria luego que continuase el canal de Campos hasta Rioseco, para lo cual serán menester unos 10 millones de reales. Las grandes ventajas que de esta manera resultarían, servirían de estímulo y proporcionarian medios para acometer la continuacion del canal del Norte desde Alar del Rey hasta Golmir, para lo cual se necesitarían lo menos 40 millones, aunque está regulado en menos de la mitad.

Las obras de este canal son de bellas proporciones y formas, y estan perfectamente ejecutadas y conservadas. Los productos de la navegacion, molinos, batanes etc., vendran á ser de 260 á 300,000 rs. anuales.

CANAL DE MANZANARES. Reinando Carlos III en el año de 1770, se empezó á construir este canal por don Pedro Martinengo y compañía. Principia en Madrid por mas abajo del puente de Toledo, en la márgen izquierda del Manzanares, de donde se introducen las aguas por filtracion para alimentar el canal. Habrá como unas 2½ leg. de canal abiertas, y segun se trabaja, muy pronto llegará á Vacia-Madrid donde está la confluencia de los rios Jarama y Manzanares; mas la continuacion hacia Aranjuez ofrece dificultades de toda especie de mucha magnitud. Sus principales obras consisten en 9 esclusas, 2 puentes, sobre los cuales pasan los arroyos de Abroñigal y de la Gavia; las obras de la cabeceira donde está la toma de aguas, las casas del embarcadero para almacenes, habitaciones de empleados, hornos de yeso, capilla, molinos, puentes de comunicacion y casa de guardas en cada esclusa. En ámbas márg. hay plantios de árboles, y aunque en tiempo de la invasion francesa se destruyeron casi del todo, se han restablecido mucho, y segun el cuidado que se pone en su fomento llegaran á ser en muy poco tiempo uno de los ramos mas productivos del canal. El ancho de este en su principio era de 50 á 60 pies en la superficie de las aguas, teniendo de 7 á 8 pies de profundidad; pero estas dimensiones han variado mucho despues, reduciéndolas tal vez mas de lo que era menester. Tampoco son iguales las dimensiones de las esclusas; la primera tiene 90 pies de longitud y la segunda no mas de 76; las demas son de 80 á 91 y el ancho no pasa de 16 á 17 pies.

CANAL DE MURCIA. Por reales cédulas de 1.º de setiembre de 1774, y 4 de junio de 1775, se concedió la facultad de ejecutar este canal á don Pedro Pradez y compañía, autorizándolos para hacer un préstamo de 15 millones de libras tornesas, ó de 60 millones de reales á fondo perdido. En el suplemento á la gaceta de Madrid de 12 de diciembre de 1775, al anunciar este proyecto, se dice: «El canal principal de navegacion y riego será de una estension de 43 leguas de largo, comunicándose al puerto

de Cartagena, y segun los diferentes ramos de canales que de aquel dimanarán únicamente para el riego, será este de 450,000 fanegas de terreno.» Este canal debe alimentarse con las aguas de los rios Guardal, Castril, Riosco, Brabata, Fuentes de Caravaca, Ojos de Archivel, de Luchena y otras aguas para regar los campos de Leuscar, Lorca, Totana, Fuente, Alamo, Lebrilla, Murcia, Cartagena etc. Posteriormente se pensó en agregar ademas las aguas del rio Guadalentin. La parte que está hecha principia en la fuente baja del Guardal. Las dimensiones del canal en su origen son de 7 á 10 pies de ancho en el fondo, de 17 á 22 en la superficie de las aguas y 6½ á 7 pies de profundidad; mas adelante se aumentan considerablemente, teniendo 27 pies de latitud en el fondo, 36 en la superficie de las aguas y 7 de altura. Habrá como unas 5 leguas de canal abiertas, 2 minas, una multitud de puentes, alcantarillas, muros y rompimientos comenzados. La obra mas dificil y costosa de esta empresa es la mina de Topares. Tiene de longitud con los desmontes de los extremos 13,841 varas, siendo la mayor altura de la loma sobre el suelo de la mina 400 pies. Segun los reconocimientos y calculos hechos últimamente por el coronel de ingenieros don Juan Carmona para concluir las obras comenzadas y ejecutar las que faltan inclusa la mina de Topares, para reunir y hacer correr las aguas de los espresados rios que están antes de la mina hasta pasar esta, de manera que puedan correr luego naturalmente hácia Lorca, se necesitan mas de cien millones de reales. Por grande que parezca esta suma, los que tengan alguna idea del extraordinario aumento que tienen las producciones de aquellas tierras con el beneficio de los riegos, conocerán que aunque no alcanzasen mas que á la mitad de las 450,000 fanegas que se han dicho antes, las ventajas y utilidades que resultarian, reintegrarian con usura los capitales é interés que son menester para su ejecucion.

CANAL DE GUADARRAMA. Debía tener su principio en el rio Guadarrama entre Galapagar y las Rozas, tomando las aguas por medio de una elevadísima presa. Se abrieron de 3 á 4 leguas con multitud de obras, pero habiéndose arruinado la presa á medio construir, se abandonó tolo. El principal objeto de este canal era la conduccion de

materiales de construccion desde la sierra á Madrid.

CANAL DE SAN CARLOS. Desde el Ebro, en Amposta, hasta el puerto de San Carlos ó la Rapita, se abrió hace unos 40 años un canal de poco mas de 2 leguas de longitud, con el objeto de poner en comunicacion directa dicho puerto con aquel rio y Tortosa, pero se ejecutó con tan poca inteligencia que á muy poco tiempo, despues de concluida la obra, se cegó é inutilizó enteramente.

CANAL DE URGÉL. Dos son los canales de este nombre comenzados en Cataluña: el primero aprobado por real órden de 21 de agosto de 1816, es de riego y navegacion; su longitud será de unas 24 leguas y está calculado el costo en 55,464,176 reales; el segundo llamado Subsidiario que debe servir solo para riego, está regulado en 19,053,282 reales, y las acéquias y brazales de ambos en 3,974,639 reales, cuya suma total asciende á 78,492,097 reales. Dióse principio al canal navegable luego que se verificó su aprobacion, bien que con poco progreso en razon de la escasez de medios, y mas adelante comenzó tambien el Subsidiario. La muchedumbre, magnitud y dificultad de las obras del primero, dieron ocasion á sospechar que sus utilidades no corresponderian á los enormes gastos y sacrificios que exigiria su ejecucion, y á muy poco tiempo, despues de comenzadas, se abandonaron, aplicando todos los fondos al canal Subsidiario. En éste, si bien son menos equivocadas las utilidades, se han ofrecido tantas dificultades en la ejecucion de las obras, que ha sido necesario suspenderlas enteramente, y se estan practicando nuevos reconocimientos para examinar y discurrir los medios mas adecuados á vencer dichas dificultades y continuar las obras con toda la actividad posible. Hay multitud de otros canales proyectados, particularmente para riegos. El de Tamarite de Litera, que debe alimentarse con las aguas del Cinca, abraza terrenos tan estensos y feraces, que las ventajas que podrian resultar de sus riegos serian tan grandes y tal vez superiores á las del canal Imperial. Cieza, Calasparra y otros pueblos de la rivera alta de Segura, tienen proyectado un canal de riego que seria de suma importancia atendiendo á la estrema feracidad, alta temperatura y escasez de aguas de

aquella tierra. Mas para poner este proyecto en estado de resolucion falta mucho todavia. Los cálculos del costo y utilidades del proyecto, no merecen confianza alguna en razon de haber pasado por alto muchas dificultades que ofrecen los terrenos y otras omisiones; por otra parte las reclamaciones de las ciudades de Murcia y Orihuela contra dicho proyecto, exigen un examen muy detenido y circunspecto para ver hasta que punto son fundadas, y evitar justos motivos de queja antes de proceder á la ejecucion. En las inmediaciones de Malaga hay comenzado otro canal de riego llamado de Torremolinos. En el dia estan suspendidas las obras, y no se alcanza como, en un pais donde se cogen los mas preciosos frutos, algunos de los cuales no es posible sin riegos, y otros se multiplican extraordinariamente con este beneficio, no se lleva á cabo siendo una empresa facilisima y de un coste que el aumento de frutos de solo un año del espacio regado importaria mas. En la vega de Malaga está proyectado otro canal con las aguas del Guadaljorce. Este proyecto no ofrece ninguna dificultad para su mas facil y pronta construccion; su coste es por lo mismo muy moderado, y las utilidades que podrian resultar del riego de 5 á 6 mil fanegas de tierra, se dejan á la consideracion de los que saben lo que valen los frutos de la Hoya de Malaga en términos de regadío. En Albacete hay un canal de 5 á 6 leguas que se abrió para el desague de las lagunas de sus inmediaciones. Parte de las aguas parece que aprovecha en los riegos, pero se podrian estender estos considerablemente con conocidas ventajas. En Valencia, Aragon, Murcia, Granada y otras provincias, hay multitud de canales que llaman acéquias de riego, donde la distribucion de aguas en desague y demas usos, se practican de tiempo inmemorial con una inteligencia y facilidad admirables.

CANAL DE LA BÉTICA. Pudiera llamarse asi el que está proyectado y aprobado por real órden de 11 de marzo de 1819, para construirse desde Cordoba á Sevilla, por la compañía del Guadalquivir. Considerando los puntos estremos á que da comunicacion, el clima y territorio por donde pasa, ninguno de los canales construidos ó proyectados hasta ahora en España ofrece una perspectiva de ventajas tan grande como

este canal. Su longitud es de unas $24\frac{1}{2}$ leg., la anchura en la superficie de las aguas debe ser de 46 pies, en la solera 30, y la profundidad del agua 8. El coste total de esta obra está regulado en 72,603,761 rs. (*). Todo el proyecto está dividido en tres secciones, con la idea de que puedan ejecutarse separadamente; á fin de que, sin aguardar á la conclusion total, produzcan utilidades. De estas secciones la última, desde Alcolea á Sevilla, es la mas interesante por las imponderables y no equivocadas ventajas que deben resultar de su ejecucion. Para este trozo de canal se toman las aguas en el mismo Guadalquivir, cerca de Alcolea, sin construir presa por la mayor economia, evitando toda obra hidráulica que, dando ocasion á dudas é incertidumbres, disminuyese la confianza. Luego hasta Sevilla no hay que hacer mas que una simple escavacion, bien que considerable, pero en muy buen terreno; y las demas obras se reducen á los puentes de comunicacion, alcantarillas, derrames, boqueras de riego, y otras que no ofrecen dificultades, y las conocen todos. No sucede así con la obra del bozal que necesita mucha inteligencia é ingenio para idearla y ejecutarla, evitando los inconvenientes que se notan en la mayor parte de los que se han construido hasta ahora. Puede regar este solo trozo de canal de 40 á 50,000 aranzadas de terreno, esto es, tanto ó mas que el canal de Aragon cuando esté concluido, y un espacio mayor que la huerta de Valencia desde Catarroja hasta Puzol. El riego de cada aranzada cuesta en las huertas de la Macarena, y otras de los alrededores de Sevilla, mas de 3,000 rs. cada año, y en los naranjares de 1,000 hasta 2,000 rs. De ahí se puede inferir lo que valdrian los riegos de mas de 40,000 aranzadas, por mucho que se quieran reducir sus utilidades efectivas. Las aguas vendidas para molinos, batanes, lavaderos, fabricas y casas particulares, producirian asimismo utilidades de mucha consecuencia. Serviria el canal para la conduccion del carbon de piedra de las minas de Villanueva, de muchos materiales de construccion desde Sierra Morena

(*) Esta suma difiere algo de la que se pone en el proyecto impreso donde está equivocada, pues en el original presentado al gobierno es igual á la que aquí se pone.

á Sevilla, objeto de mucha entidad en las grandes poblaciones, y de los frutos y otros efectos navegables de los pueblos y territorio por donde pasase, por lo cual los productos de la navegacion con el tiempo serian extraordinarios, como sucede en Inglaterra. El aumento de valor de los terrenos de secano, haciéndolos de riego, seria de 4, 6, y hasta to tantos de lo que en el dia valen. Para lograr todas estas ventajas no se necesitan mas de 17, ó á lo sumo, 20 millones de rs. y tres ó cuatro años de tiempo. Por esta breve relacion del estado de los canales de España se echa de ver los cortos progresos que han hecho en los 73 años que han transcurrido despues que empezó su construccion. Apenas hay abiertas 40 leguas de canal navegables entre todos; y en Inglaterra en menos tiempo, pues su primer canal tuvo principio en el año de 1755, dos años despues del de Castilla, se han construido mas de mil leguas. Increíbles parecen las ventajas que estas empresas han producido en aquella nacion. Sobre todo, las grandes líneas que atraviesan de un extremo á otro la Gran Bretaña, como la de Londres á Liverpool y otras, han depasado las esperanzas de sus mas perspicaces especuladores. Desde que principió la construccion de canales, su poblacion ha doblado, el valor territorial se ha aumentado mas que al triplo, y las rentas del estado y de los particulares han tenido el mismo incremento. La Francia, á vista de unos resultados tan extraordinarios, á imitacion de Inglaterra, trabaja en el dia con la mayor actividad en la canalizacion de toda la estension de su territorio, y en pocos años veremos iguales ó mayores prodigios que en Inglaterra. En Holanda y otras naciones del Norte siguen el mismo ejemplo; y nosotros, tarde ó temprano, deberemos hacer lo mismo, si queremos que la España ocupe en el estado político de Europa el lugar que su situacion geográfica, su extension territorial, su clima y demas circunstancias reclaman. Este objeto es de tanta importancia, que nos ha parecido que no desagradara el que tracemos, como lo hacemos, en la carta que acompaña á este diccionario, artículo España, la direccion que pueden tener las grandes líneas de navegacion de nuestra Peninsula, sin otro objeto que dar una idea general para fomentar la aficion de los españoles á unas empresas, que casi puede

asegurarse que su realizacion únicamente es bastante poderosa á sacarnos de la escasez y pobreza en que nos hallamos. Las grandes líneas de navegacion estau significadas por la naturaleza misma , porque se han de formar segun la direccion de los grandes rios, ya navegando por ellos cuando sean susceptibles, ya abriendo canales laterales alimentados con las aguas derivadas de los mismos rios, como en los canales de Aragon y Castilla, ó tomando en sus vertientes antes que lleguen al receptáculo general, como se verifica en los trozos de canales que sirven para ligar dos ó mas líneas que se encaminan y terminan en rios ó mares diferentes. Los grandes rios de España discurren de Oriente á Poniente, ó mas bien de Nordeste al Sudeste, y los mas principales, atravesando Portugal, desembocan en sus costas en el Océano Atlántico. Solo el Ebro hace escepcion á esta ley, que tiene la direccion del Norueste al Sudeste, y desemboca en el mar Mediterráneo. Considerando el curso y direccion de estos rios, de las cordilleras de montañas que dividen las vertientes que fluyen á ellos, y demas circunstancias físicas y topográficas de la superficie de España, se presentan desde luego dos grandes sistemas de canales ó de navegacion interior, á primera vista independientes; el uno, al otro lado de Guadarrama, refiriéndose al Duero y al Ebro como principales troncos; y el otro al Mediodia de otra cordillera, refiriéndose al Tajo, al Guadiana y al Guadalquivir. En este sistema debe abrirse desde Madrid al real sitio de Aranjuez un gran canal de las convenientes dimensiones; desde allí el Tajo abajo debe seguir la navegacion, habilitando este rio donde sea susceptible; y donde no, por canales laterales hasta Lisboa, donde debe terminar por esta parte. Desde Aranjuez, Tajo arriba, hasta el Guadalupe, y despues siguiendo el curso de este rio, debe abrirse otro canal lateral; pues la habilitacion de estos rios para navegacion debe mirarse como impracticable, á pesar de lo que proponia don Carlos Simon Pontero, y los ingenieros ó facultativos que empleó en los reconocimientos de estos rios, á escepcion de alguno que otro trozo donde sea imposible, ú ofrezca mayores dificultades en las márgenes, hasta las inmediaciones de Cuenca, donde se veria, si era posible, comunicarse con el Jucar

para seguir luego hasta Cullera en la costa de Valencia. Asi resultaria una comunicacion del Océano con el Mediterráneo desde Lisboa á Cullera. Unas dos legas mas abajo del espresado real sitio, al pie de los cerros de Yepes y Huerta, debe sápararse del gran canal anterior otro de las mismas dimensiones, con direccion al centro de la Mancha, al encuentro del Guadiana; desde aqui, tomando á la derecha por las vegas de este rio, se abriria otro canal lateral hasta donde fuese navegable, y desde allí á Ayamonte, donde desemboca en el mar, podria habilitarse la navegacion por el mismo rio. Por la izquierda siguiendo las márgenes del mismo Guadiana ó del Zancara, que es uno de sus afluentes, se dirigiria hacia el Provencio y San Clemente, y desde las inmediaciones de este pueblo, ó acercándose mas á la confrontacion de Albacete, se bajaria al Jucar para continuar luego hasta Cullera y Valencia. Por este medio resultaba otra comunicacion del Océano al Mediterráneo entre Ayamonte y Cullera, indudablemente mas asequible que la anterior. Desde el punto donde encuentra al Guadiana el canal que parte de Aranjuez, ú otro mas conveniente, seguiria este canal hacia Mediodia á buscar y atravesar á Sierra Morena para ir al Guadalquivir, y por un canal abierto en las márgenes de este rio continuaria hasta Sevilla, tocando antes Andujar, Córdoba y otros puntos importantes que fuese dable. De esta manera se comunicaria Madrid por navegacion á cuatro puntos de la costa, tres en el Océano en Lisboa, Ayamonte y San Lucar, y otro en el Mediterráneo en Cullera. En un proyecto que hizo D. Carlos Lemaur, de órden del Banco nacional de San Carlos, para abrir un canal de Madrid á Sevilla, trazaba el paso de Sierra Morena por Despenaperros; no lo creemos imposible segun lo proponia, pero hay datos que persuaden que otro paso se puede hacer por otro parage que ofrezca muchas menos dificultades. En estos canales, como principales troncos, terminarian luego infinidad de otros de mas ó menos consecuencia, que se abririan donde quiera que hubiese proporcion de agua y permitiesen las demas circunstancias, para poner en comunicacion con ellos y los puntos comunicables por medio de ellos, las ciudades y pueblos mas importantes, las minas, fabricas, canteras, bosques etc., entre los cuales uno de los

mas interesantés seria el que comunicase á Granada. A la otra parte de Guadarrama, ó por el lado del Norte, la comunicacion del Océano al Mediterráneo puede hacerse desde Tortosa á Oporto por medio del Ebro y el Duero, abriendo canales laterales en sus vegas donde dichos rios cesan de ser navegables. El paso del gran valle del Duero al del Ebro debería hacerse en la cordillera de montes de Oca, en el collado mas bajo y mas facil de abrir, donde pudiesen reunirse aguas suficientes para alimentar las esclusas de bajada, por una parte hácia Oporto pasando por Burgos y Valladolid, y por el otro á la Rioja para seguir luego á buscar el canal de Aragon, y continuar hasta Tortosa. El canal de Castilla se uniría á esta gran línea en las inmediaciones de Dueñas. Desde Valladolid debe abrirse otro gran canal por las vegas del Duero, con direccion á Aranda de Duero, Osma, Almazan y Soria, á buscar la anterior gran línea en la Rioja, ó las inmediaciones de Tudela. Debe abrirse otro canal desde un punto de la espesada gran línea tomado en la Rioja á Vitoria, para seguir luego hasta el puerto de Deva en el Océano, á donde llegó el canónigo Pignatelli con sus nivelaciones para continuar el canal de Aragon. Se abrirían asimismo canales, como ramales que comunicasen á la gran línea, desde Salamanca, Segovia, Arévalo, Leon, Benavente, Rioseco y otros pueblos mas importantes de Castilla; y lo mismo se haría en la Rioja, Navarra, Aragon y Cataluña desde todos los puntos que hubiese interes y permitiesen las circunstancias locales. La union de estos dos grandes sistemas de navegacion debe hacerse por medio de un gran canal que pase por Madrid, como centro y como capital de la nacion. Mas para que este gran canal tuviese todas las ventajas posibles, convendría que tocase ó pasase en la parte alta de esta gran poblacion, si pudiese ser en las inmediaciones de la puerta de Alcalá, donde debería hacerse un gran puerto. Desde aquí por una parte se iría á Aranjuez y demas comunicaciones á las provincias meridionales, segun se ha manifestado ya, y por la otra por las vegas del Jarama, ó parte por estas y parte por las del Henares, se iría á buscar las sicrras en las inmediaciones de Atienza ó campos de Baraona, para atravesarla en el punto que ofreciese mas facilidad, é ir al encuentro

del gran canal que hemos dicho debía abrirse en las vegas del Duero desde Valladolid hácia Tudela, y ponerse en comunicacion con todos los canales de las provincias del Norte. Asi Madrid por esta parte podría comunicarse tambien con navegacion á tres puntos de la costa, en Oporto, Tortosa y Deva. Este canal central ó grande eslabon que debe ligar los dos grandes sistemas de navegacion de las provincias meridionales con el de las provincias septentrionales, debe alimentarse principalmente con las aguas de la sierra ó vertientes al Jarama, por lo cual, el antiguo y tantas veces intentado proyecto de la conduccion de las aguas del Jarama á Madrid, está estrechamente ligado con este, y parece imposible que tratados separada ó aisladamente puedan ejecutarse sin que se unan el uno al otro. Si un sistema semejante de navegacion se hubiese propuesto hace un siglo, y aun hace medio siglo, tal vez hubiera parecido una pura ilusion, mas el convencimiento que ha resultado por la esperiencia de su grande influencia en el acrecentamiento de todos los manantiales de la riqueza pública, inapele ahora con mas fuerza que entonces á su ejecucion, y los progresos que se han hecho en este género de construcciones, y los que se hacen todos los dias con la aplicacion de las máquinas de vapor, puentes colgantes, caminos de hierro, y otras invenciones, realizando muchos proyectos que antes parecian impracticables, autorizan á acometer estas empresas con toda la seguridad del acierto. Una de las cosas mas importantes para hacer progresos en este interesante objeto, es que se forme previamente un plan general del sistema combinado de todas las comunicaciones hidráulicas del reino, donde se vea la mútua relacion y dependencia, á fin de que lo que se vaya ejecutando poco á poco, á proporcion de su mayor urgencia, ó mas próximas ó mayores ventajas, no esté en oposicion, se tenga que variar, repetir, ó tal vez sea un obstáculo en los proyectos ulteriores, como es muy frecuente cuando se ejecutan sin la debida prevision. En Inglaterra donde, como se ha dicho, han hecho tantos progresos estas comunicaciones, se advierten sin embargo faltas notables, por haberlas construido sin un plan semejante. Al formar las grandes líneas de navegacion con la reunion de varios canales construidos por intereses y motivos

particulares, han resultado unos mas angostos que otros, y de profundidades diferentes; por lo cual no pueden navegar barcos del mismo porte de un extremo á otro. Ahora tratan de remediar estas faltas, pero es á costa de muchos sacrificios, porque ademas de lo que cuestan las obras, los perjuicios resultantes de la interrupcion de la navegacion son incalculables. Supongamos que se trate de continuar el canal de Castilla hasta Valladolid, si se hace sin consideracion á los proyectos ulteriores que las circunstancias locales estan clamando, puede seguirse sin inconveniente con las mismas dimensiones que tiene (bien que convendrá siempre que las de las esclusas y sus formas, y de algunas otras obras varien); mas si se tiene presente el gran canal ó la gran línea de navegacion que se ha de abrir algun dia en aquellas vegas, pasando por Burgos y Valladolid, el trozo del canal de Castilla que resta por hacer desde las inmediaciones de Dueñas á Valladolid, debe ser con el tiempo parte de esta gran línea, y en este caso las dimensiones de aquel canal son insuficientes.

Vamos á poner aqui las alturas respectivas de algunos puntos importantes de estos canales de Castilla entre sí y respecto del nivel del mar; pues ademas de ser curioso é interesante para la geografia fisica su conocimiento, son unos de los datos principales para la concepcion de los grandes proyectos de canales. Los señores don Agustín de Betancourt y don Juan Peñalver, en el informe que dieron al gobierno sobre el canal de Castilla, con fecha de 20 de setiembre de 1801, dicen que segun la nivelacion que habian hecho, está Reynosa 2,800 pies mas alto que el mar. Por repetidas nivelaciones practicadas por don Fernando de Ulloa y don Juan de Homar para la continuacion del dicho canal desde Alar del Rey á Reynosa, resulta que este está mas bajo que aquel 329 pies. El soto de los Albures, cerca de Dueñas, adonde llega la parte construida de dicho canal, está mas bajo que Alar de rey 408 pies, y que Reynosa 375000 pies. El Pisuerga, en el Espolon viejo de Valladolid, está mas bajo que el Soto de los Albures 128 pies, segun las nivelaciones de don Juan Homar, Burgos está mas alto que el soto de los Albures, 490 pies, como resulta de las nivelaciones hechas recientemente por don Antonio

Bolaño, y algunos discipulos de la escuela de caminos, 618 pies mas que el antedicho punto del Pisuerga, en Valladolid, y 114 mas que Reynosa; y la altura relativa de estos puntos respecto del nivel del mar, es

Pies.

	Reynosa.	2800
De	Alar de Rey.	2832. 91
	El soto de los Albures.	2423. 9
	El Pisuerga, en el Espolon viejo de Valladolid.	2295. 9
	Burgos.	2913. 9

CANALES, V. S. de España, provincia y part. de Leon, concejo de Luna de abajo, obispado de Oviedo, vicaria de San Millán. A. O., 52 vecinos, 249 hab., 1 parr. Sit. en una llanura á la falda N. de una loma, y en la union de dos valles que vienen de Oña y Luna de arriba. El r. de este último, que pasa por medio de la poblac., abunda de esquisitas truchas, y con sus aguas se riegan y fertilizan las heredades. Aqui principia el término de Hondas regado por este rio. Produce heno, leña, maderas de chopo, álamo negro y roble; carbón de tierra, trigo, cebada, centeno, lino y toda clase de legumbres; ganado vacuno, lanar y cabrio. Ind., paños y lienzos ordinarios. Dista 6 leguas de la capital. Contribuye con el concejo.

CANALES, V. S. de España, prov. de Soria, arzobispado de Burgos, Exenta. A. O., 350 vecinos, 1,715 hab., 2 parr., 1 pósito. Sit. en medio de las sierras, y tiene al N. las de San Lorenzo y la Demanda; confina por S. con Tolbaños, por N. con Pazuéngos, y por O. con Huerta de arriba y de abajo. Produce trigo, morcajo, cebada, legumbres y algunos garbanzos; sus montes dan abundantes pastos de ganado lanar estante y trashumante, mucho vacuno, de cerda, caballar y mular. Ind., algunas fabricas de paños, no tan buenas como las de Ezcaray, con los cuales hace bastante comercio. Hay en su término minas de cobre. Dist. 12 leg. de la cap.; 5 de Ezcaray, 12 E. de Burgos y 8 de Santo Domingo de la Calzada. Contr. 8,794 rs. 1 mr. Derec. enag. 710 rs. 24 mrs.

CANALES, V. S. de España, provincia, obisp. y part. de Avila, Sexmo de Aldas. A. O., 42 vecinos, 193 habitantes, 1 parr., 1 pósito. Sit. á 8 leg. de la capital; confina con término de Cabezas del Pozo, Fuentes de Año, Langa y Bernuy Zapardiel. La

estension de su término es de 888 fanegas de tierras cultivadas, de las cuales 80 de primera suerte destinadas a trigo y cebada, 130 de segunda a trigo y garrobas, 210 de tercera a centeno; fertilidad general 3 por 1; tierras que se siembran cada año 444; que descansan un año 444; empleadas en granos 888; en pastos naturales 24; baldíos 14; tierras cultivadas por arrendadores 430; de mayorazgos cultivadas 459; de capellanías cultivadas 203; de comunidades religiosas cultivadas 126. Es pueblo escaso de agua. Contr. 830 rs. 9 mrs. Derec. enag. 192 rs. 31 mrs.

CANALES, L. S. de España, provincia y arz. de Valencia, partido de San Felipe. A. O., 600 vecinos, 3,116 hab., 1 parr. y otra iglesia, 2 erm., 2 posadas, 1 hospital, 1 pósito. Hay en este lugar varias inscripciones y otras antigüedades romanas, y se halla situado cerca de Montesa, en el cam. real de Alcira a Valencia, no lejos del arroyo de los Santos, todo rodeado de huertas. Al $\frac{1}{2}$ de leg. hay un cerro, de cuya raíz nace una fuente tan copiosa que forma un río que circunda casi enteramente al pueblo, y riega una gran parte de los del contorno. Este manantial no es menos perenne que cristalino y copioso. En la parte oriental sale otra fuente, que desde el manantial va encañada hasta S. Felipe, cuyos pueblos inmediatos surte de aguas. Confinan con Montesa, Alcudia de Canals, Ayacor, la Torre de los Frailes, Cerdá, Torrella, Llanera, Torrent, Roglá, Corbera, Vallés, la Granja, la Llosa, Sorio, Novele, Annaguir y San Felipe; todos en el radio de 1 legua. En este pueblo nació el Papa Calixto III, el cual fue bautizado en la colegiata de Jativa ó San Felipe. Produce trigo, panizo, algarroba, aceite, ajos, altramuces y toda clase de frutas y verduras. Ind., fabrica de papel de estraza y un martinete de cobre. Median entre la Alcudia y este pueblo los de Montartal, Masababes, Alberique, Rocla, Colvéra, Torrella y Torre de Cerdá que esta á la izquierda del camino. Tiene por armas una imagen de su titular San Antonio Abad. Dist. $5\frac{1}{2}$ hor. de Alcudia, $12\frac{1}{2}$ de Valencia y 7 leguas de marcha militar de Caudete, pasando por Fuente la Higuera. Contribuye 25,568 reales.

CANALES, L. S. de España, provincia de Guadalajara, part. y obisp. de Sigüenza,

tierra del ducado de Medinaceli. A. P., 40 vecinos, 183 hab., 1 parr. Sit. en terreno alto y pedregoso, que solo produce pocos granos de inferior calidad; tiene ganado, algunas colmenas y mucho monte de encina, pino y enebro. El río Tajo divide su término de la villa de Armallones, de la prov. y obisp. de Cuenca, y en él se incorporan las aguas del riachuelo Ablanquejo. Conf. con los términos de Ocentejo, Saecorbo y Esplegares. En la guerra de la independencia estuvo mucho tiempo en él la intendencia de Guadalajara. Un incendio casual, ocurrido en marzo de 1813, redujo á cenizas la mitad de las casas del pueblo, y todavía hay varias sin reparar. Dista $6\frac{1}{2}$ leguas de la cabeza de partido. Contribuye con Medinaceli.

CANALES, L. de España, provincia de Asturias, concejo de Cabrales, jurisdicción de Carrena; 29 vecinos, 106 hab., 1 parr. aneja á la del Prado (San Roque del) (*V. este art.*).

CANALES, Ald. R. de España, prov. de Guadalajara, part. de Sigüenza, Sexma del Sabinar, en el señ. de Molina. Reg. P., 36 vec., 153 hab., 1 parr., 1 erm. Sit. en una cuesta, con esposicion al S., y confinante con Herrería y Aragoncillo. Tiene buenos montes de encina, roble, sabinas y pastos para ganado lanar. Produce trigo, cebada, avena, garbanzos, guisantes, yeros y alguna hortaliza. Dista $10\frac{1}{2}$ leguas de la cabeza de partido y $1\frac{1}{2}$ de Molina. Contribuye con la Sexma.

CANALES, Desp. Ecl. de Esp., prov. y partido de Toledo.

CANALES, Fortaleza de España, prov. de Aragon, partido de Cinco Villas, arz. de Zaragoza. Sit. a orillas del río Arba, en la carretera que conduce desde Tauste á Egea de los Caballeros, entre los pueblos de Añesa y Mira. Produce granos, pastos y ganados. Dista 8 leguas de Sós.

CANALS, L. R. de España, provincia de Cataluña, corregimiento y obispado de Barcelona. A. O., 12 vecinos, 53 habitantes, 1 parr. Produce trigo, legumbres y vino. Dista 3 hor. de Barcelona. Contr. 3,907 rs. 5 maravedises.

CANALS, Ald. Ord. de España, prov., arz. y part. de Valencia (*Véase Begis*).

CANAMAREJOS DE FUENTES CLARAS, Desp. R. de España, prov. y part. de Cuenca.

CANANA, Ald. S. de Esp., en Galicia, provincia de Lugo, jurisdiccion de Castro de Rey, obisp. de Mondoñedo. Es una de las que componen la parr. de Santa María de Otero (*Véase*).

CANANGLÉLL, Desp. Ecl. de España, provincia de Cataluña, corregimiento de Vich; A. O.

CANARIAS (LAS) (CANARIÆ) (FORTUNATÆ), Islas de España, en el Océano Atlántico, cercanas al Africa, enfrente del cabo Bojador, las cuales merecen particular consideracion en la descripción geográfica de los establecimientos españoles en esta parte del mundo. En lo antiguo fueron conocidas con el nombre de afortunadas, ya por la suavidad de su clima, exento del hielo y tempestades, ya por la abundancia y excelencia de sus frutos. Son 7, á saber, la Gran Canaria, Tenerife, la Gomera, la Palma, la del Hierro, Lanzarote y Fuerte-Ventura; á las cuales pueden añadirse otras mas pequeñas, como son la Graciosa, Roca, Alegranza, Santa Clara, la de los Infiernos y de los Lobos. Estan situadas formando cadena proximately de E. á O., entre los 28 y 30° de latitud N., es decir, en los límites de las zonas tórrida y templada, y distante del referido cabo Bojador, en la costa de Africa, de 20 á 80 leguas. Su suelo es generalmente montuoso, en declive hácia el mar, y cortado con barrancos profundos; pero feraz en casi todo género de frutos, aun los espontáneos. Son abundantes las cosechas de granos, orchilla y vino; el segundo género es de excelente calidad, y el vino exquisito y conocido en todo el mundo con los nombres de Vidueño y Malvasía; es una produccion esclusiva de la isla de Tenerife, aunque hay alguno en la Palma y el Hierro, y tambien se aplican ya en la Gran Canaria al cultivo de las viñas. Las demas producciones de las islas son esquisitas frutas de todas clases, naranjas, limones, ñames, dátiles, delicados plátanos, cañas de azúcar, guayabas y popayas, de cuyo tronco, por medio de una incision, se saca una leche que es específico precioso para extirpar las lombrices, aunque sea la solitaria; toda clase de hortaliza y legumbres, y gran variedad de yerbas medicinales y olorosas. Tambien se da en ellas, maiz, papas, judias, barrilla que los extranjeros prefieren lo mismo que la orchilla, á la de todos

los demas países. El trigo y la cebada se dan con mas abundancia en Fuerte-Ventura y Lanzarote, donde en los años lluviosos produce 100 por 1. Hay castañas, nueces, algarrobas, almendras, algodón, miel y cera. Sus pastos son excelentes para la cria de todogénero de ganado, de que abundan las islas, con particularidad el vacuno, en la gran Canaria. En los montes se halla mucha caza, y aunque son muchos los conejos no se ve ninguna liebre. Se encuentran fuentes y arroyos que atraviesan el suelo de algunas islas, convidando al plantio de moreras y beneficio de la seda. Los mares inmediatos abundan de pescados y mariscos deliciosísimos, y la pesca y salazon forman, aunque no con toda la estension que pudieran, un ramo precioso de ocupacion y subsistencia para sus habitantes, los cuales desde la infancia manifiestan la mayor predileccion por la marineria, y sin mas pilotage que la práctica, arrostran por toda clase de peligros y se burlan de los vientos. Seria de desear que la aplicacion de los habitantes al cultivo, no perjudicase á los montes de la isla, pues la mania de cortar árboles y descajar los montes producirá infaliblemente consecuencias funestas, si los que pueden no procuran remediarla. El nombre de Canarias, que unos atribuyen á la multitud de pajaros canarios que se encuentran en las islas, le derivan otros de cierta casta de perros que habia en la Gran Canaria (*Véase*) al tiempo de la conquista, y como esta fue la primera isla que ocuparon los españoles, se estendió su nombre á todas las demas. Algunos piensan que nunca se perdió del todo en los siglos medios la memoria de la situacion geográfica de estas islas ya conocidas de los antiguos, y de las cuales tomó posesion en 1417, en nombre de don Juan II, rey de Castilla, el caballero normando Juan de Betancourt, apoderándose de Lanzarote y Fuerte-Ventura. Los españoles descubrieron y tomaron las restantes conservando el nombre de Guanches á los antiguos habitantes del país, que ni siquiera conocian el uso del hierro. Comprenden 697 leguas cuadradas de superficie, con una poblacion de cerca de 200,000 habitantes, distribuidos en 3 ciudades, 9 villas, mas de 565 lugares, pagos y aldeas. Son aquellos bien formados, robustos, de color moreno, ágiles, valerosos y muy despejados. Hay en las islas 3 iglesias

catedrales, la antigua de la Gran Canaria, y la erigida en Tenerife en 1819, cuyos obispos son sufragáneos del arzobispado de Sevilla. A la primera corresponden las rentas eclesiásticas de aquella isla, y las de Lanzarote y Fuerte-Ventura; y a la segunda las de Tenerife, Palma, Gomera y Hierro. Para la administración de justicia hay una audiencia con el correspondiente número de ministros establecida en la Gran Canaria, y un comandante general que es al mismo tiempo presidente de la audiencia e inspector de milicias, un comandante de artillería y otro de ingenieros, que residen en Santa Cruz de Tenerife, lo mismo que el intendente de ejército y de provincia con todas las oficinas de uno y otro ramo. También hay un consulado marítimo y terrestre, cuyo tribunal se estableció en la ciudad de San Cristóbal de la Laguna, cuando era la capital de la isla, con una escuela de dibujo que él mismo costea, y en la misma ciudad está la universidad nuevamente establecida para toda clase de estudios, además del Seminario Conciliar de la Gran Canaria. Hay también dos sociedades de amigos del país, una en esta última isla, y la otra en Tenerife. Se cuentan en todas las islas, además de las 2 iglesias catedrales, 78 parroquias, 41 conventos de frailes, 15 de monjas, 288 ermitas, 154 sagrarios, 52 curas, beneficiados y 44 amovibles. La única plaza de armas de todas las islas es la residencia del comandante general y de su estado mayor que cuentan para la defensa de ellas con más de 25,000 hombres de milicias, de los cuales solo hay sobre las armas algunas compañías, particularmente para la guardia de la referida plaza, pues las que componen la brigada de artillería están repartidas por todas las islas. La aspereza del terreno impide en aquel país el uso de los carros, á los que se suple para conducir cargas pesadas con recuas de camellos que se crían con abundancia en Fuerte-Ventura y Lanzarote, los cuales, cargan de 40 á 50 arrobas, comen de todo y sufren muchas horas sin comer. La renta territorial de las Canarias es de 2,699,044 pesos fuertes, y la renta del crario apenas llega en un quinquenio á 144,335 de la misma moneda. Los sueldos de los empleados de la real Hacienda importan 29,448 duros, y los de ministerio y guerra 26,166, de modo que los gastos y contribu-

ciones eclesiásticas calculadas en 1,000,000 de duros, escuden á las rentas en 145,279 pesos fuertes. Los valores de las aduanas en todo el año de 1824 produjeron 1,913,167 rs. 32 mrs. Los de tabaco en los cuatro primeros meses de 1824, que son los únicos estados que hemos visto, ascendieron á 186,943 18 mrs. y suponiendo que en los 8 meses restantes produjesen 373,887 rs. 2 mrs., puede graduarse para todo el año de 1824 en 560,830 rs. 20 mrs. Como desde Tolomeo habian sido tenidas las Canarias por las regiones mas occidentales del mundo conocido, todos los geógrafos convinieron que si habia de señalarse un punto determinado para que por él pasase un Meridiano fijo, ninguno era mas á propósito que el mas occidental de estas islas, y así no dudaron en dar la preferencia á la del Hierro; contando las long. hácia el E. Pero habiendo faltado con el descubrimiento del Nuevo Mundo el motivo de semejante preferencia se creyeron algunos libres de la obligación introducida por el común consentimiento de los escritores, quitando á las Canarias una prerrogativa de que hacen tantos siglos gozaban para darsela á la cap. de sus respectivos reinos, novedad que no ha dejado de introducir alguna confusión en el estudio de la geografía, pues aun despues de la celebre ordenanza de Luis XIII, año de 1634, mandando, con dictámen de los mas célebres matemáticos de aquella época, que se tomase el primer Meridiano en el estremo mas occidental de la Isla del Hierro, continuó la novedad introducida, fijándole unos en la isla de la Palma, otros en Tenerife, y otros en las capitales ú otros puntos del país á que pertenecen; además de contarse las longitudes, tanto al E. como al O., del punto determinado. Por decreto de S. M. de 14 de octubre de 1824 está mandado que se establezca una universidad en la capital de estas islas.

CANAVESES, V. de Portog., prov. de Entre Duero y Miño, com. de Peñafiel de Sousa, 2 parr., y una de ellas situada en la margen E. del rio, y ambas componen 192 vecinos, 765 habitantes. J. O. y varios ministros de justicia. Sit. á 8 leguas de la ciudad de Porto y 5 de Braga, que otras 2 leguas mas abajo entra en el Duero. Hay 1 hosp. ó alberguería para 9 pasajeros ó peregrinos, y dotado con el portazgo de

un gran puente edificado sobre el Tamaga; pues por allí va el camino de Porto para la Beyra alta. Su poblacion es corta, pero situada en terr. fértil que produce granos, vino de parras, aceite y castañas, y en el cual se cria mucho ganado, especialmente de cerda. Hay mercado cada 15 dias y dos férias al año; en la de Santa Lucia se venden géneros, y en la de San Nicolás de Bari, que es famosa, mucha abundancia de ganado de cerda.

CANCARIX, Ald. R. de España, prov. de Murcia, partido de Hellin. A. P., su poblacion y contribucion estan incorporadas con la cabeza de partido.

CANCELA, (LA) L. S. de Esp., prov. de Leon, partido de Ponferrada, merind. de Aguiar, abad. de Villafranca del Bierzo. A. P., 13 vecinos, 59 habitantes, 1 parr. aneja de Portela. Sit. á la márgen derecha del rio Valcarce, incorporado ya con el Selmo, á 4 leguas S. O. de dicho Villafrañca. Produce castaña, centeno, vino, legumbres y algana fruta. Confina con término de Cobas y el Carril. Dist. 7 leg. de la cabeza de partido. Contribuye con la merindad.

CANCELA, Ald. S. de España, prov. y obisp. de Lugo, jurisdiccion de Celron. Es una de las que componen la parr. de Santiago de Cedron (*Véase*).

CANCELA, Ald. S. de Esp., en Galicia, prov. de Lugo, jurisdiccion de Sobrada de Aguiar. Es una de las que componen la parroquia de Santa Maria Magdalena de Sobrada de Aguiar (*Véase*).

CANCELA, Ald. Ecl. de España, en Galicia, provincia y obispado de Lugo, jurisdiccion de Asma, y una de las que componen la parroquia de Santa Maria de Campo Ramiro (*Véase*).

CANCELA, Ald. Ord. de España, en Galicia, provincia y obispado de Lugo, jurisdiccion y encomienda de Puerto Marin San Juan. Es una de las que componen la parr. de San Juan de Fiolfe (*Véase*).

CANCELADA (SANTO TOMÉ), Felig. E. de España, en Galicia, provincia de Lugo, jurisdiccion de Cancelada de arriba. J. O., 92 vecinos, 436 habitantes, 1 parr. que se compone de las aldeas Villafrial, Eulario, Dumia, Estrada, Picos y Lachas. Contr. 854 rs. 1 mr.

CANCELADA DE ARRIBA Y DE ABAJO, Jurisdicciones, la primera al E. y

la segunda al S. de Esp., en Galicia, prov. de Lugo. Comprende aquella 3 y esta 8 feligresias, cuyos vecindarios se hallarán en sus respectivos artículos. Sit. en las orillas del rio Navia. Sus naturales no tienen mas industria que la de las hilazas del poco lino que produce el pais y el que se introduce de Castilla y Holanda; pues aunque en las inmediaciones de Doncos hay una ferreria llamada de Bucis, solo se trabaja en ella durante 8 meses del año, y aun entonces solo se ocupan 6 ú 8 hombres, á escepcion de los dias en que se calina la vena, que entonces trabajan hasta 24. Los habitantes de la montaña vecina á esta herreria en 1 legua de circuito, se dedican á hacer carbon todo el tiempo que se lo permite el cultivo de sus haciendas. La cosecha de centeno, trigo, avena, nabizas, cebada, castaña y patatas, no alcanza para el consumo ni para las necesidades de los habitantes, que la suplen con la cria de ganados. El rio Navia que pudiera serles útil para aumentar sus praderias, no sufre acequias por su precipitada y caudalosa corriente.

CANCELAS, Ald. S. de España, en Galicia, prov. de Lugo, jurisd. de Buron, y una de las que componen la parroquia de San Andres de Logares (*Véase*).

CANCELO, Ald. S. y E. de España, en Galicia, prov. de Lugo, jurisd. de Deza, y una de las que componen la parroquia de Cangas (*Véase*).

CANCELO, Ald. R. de Esp., en Galicia, provincia de Lugo, jurisd. de Villares de Parga. Es una de las que componen la parroquia de San Vicente de Parga (*Véase*).

CANCELO (SAN CRISTÓBAL DE), Felig. S. de España, en Galicia, prov. y obisp. de Lugo, jurisd. de Triacastela. J. O., 40 vec.; 207 hab., 1 parr. que comprende la aldea de Folguciras. Sit. á la falda del Caldeiron á la falda de Triacastela, y goza de iguales productos, añadiendo tambien el lino. Contr. 992 rs. 4 mrs. Derechos enag. 132 rs.

CANCELOS DE ABAJO, L. de Esp., prov. de Asturias, conc. de Taramundi; 7 vec., 34 hab., parroquia de San Martin de Taramundi (*Véase*).

CANCELOS DE ARRIBA, L. de Esp., prov. de Asturias, conc. de Taramundi; 12 vec., 54 hab., parroquia de San Martin de Taramundi (*Véase*).

CANCES (SAN MARTIN DE), Felig. S. de España, en Galicia, prov. y arzobispado de Santiago, jurisdicción de Méns. J. O., 91 vecinos, 506 hab., 1 parr. Es parroquia muy montuosa, situada á la derecha del Allones, del que dista $\frac{2}{3}$ de legua, y á la falda de la altura de Monte Nemo que es muy considerable. Confina por el O. con un ramal del mismo monte que la divide de Baño, Jorncs y Longuiciron; por el S. con Sisamo y por el E. con Goyanes. Produce trigo y algun maiz. Feria los sábados de la tercera semana de cada mes. Dista $5\frac{1}{2}$ leguas de la Coruña. Contr. 4,100 rs.

CANCIAS, Desp. R. de España, prov. de Aragon, partido de Jaca; pertenece á la jurisd. de los lugares de Fiscal, Lardies, Borrastre, San Justo Berroy y Biñuales.

CANCIENES (SANTA MARIA DE), Parr. de España, prov. de Asturias, capital del conc. de Corvera, arciprestazgo de Gozon, arcedianato y obisp. de Oviedo; 170 vec., 543 habitantes divididos en las aldeas de Tajujo, Moriana, Bango, Nuñe, Nubledo y Camina; 1 iglesia parroquial y 2 ermitas. Confina por N. con Trasona, por S. con Solis, por E. con término del concejo de Carreño y por O. con la parr. de Molleda. Bañala el rio de Solis, el cual corriendo por la de Trasona desagua en la ria de Avilés. Las aldeas de Bango, Camina y Nubledo distan $\frac{1}{2}$ de legua ó poco mas de la parroquia. Los vecinos son todos labradores, y cogen anualmente 130 fanegas de escanda, 700 de trigo comun, 2,800 de maiz, 400 de habas blancas, 160 de centeno, 80 de castaña, 40 arrobos de lino y 160 carros de yerba. Para recoleccion de aquellos frutos y conservarlos hay 80 horrios y 19 paneras, que ocupan doble terreno que los lugares del término. Secueñtan en él 8 molinos harineros y 160 colmenas, que los naturales llaman truebanos; y el pequeño rio mencionado provee abundantemente á los naturales de truchas y anguilas muy sabrosas. Dist. 4 leguas de Oviedo, 3 de Gijón y 1 de Avilés. Contr. 591 rs. 8 mrs. Derec. enag. 19 rs. 9 mrs.

CANCIO, Ald. S. de Esp., en Galicia, provincia de Lugo, jurisdicción de Buron, obisp. de Oviedo. Es una de las que componen la parroquia de Barcela (*Véase*).

CANDA, Ald. S. de Esp., en Galicia, provincia de Lugo, jurisdicción de Deza. Es una de las que componen la parroquia

de San Juan de Villanueva (*Véase*).

CANDA, Ald. Ecl. de Esp., en Galicia, prov. y arz. de Santiago, jurisdicción de Codeseda, arciprestazgo de Tabeyros. Esta aldea compone parte de la feligresia de Liripio (*Véase*).

CANDA, Ald. S. de Esp., en Galicia, prov. y obisp. de Orense, jurisdicción de Villavieja de la Mezquita. J. O.; 14 vec., 57 hab., 1 parroquia aneja de Villavieja (*Véase*). Está situada en la Portilla que divide la Castilla de Galicia; confina con términos de Villanueva de la Sierra y los del espresado Villavieja. La cosecha de este pueblo asciende á 1,300 ferradas de centeno, algun lino y patatas. Ind. telares de lienzo y cria de toda especie de ganados.

CANDA, Sierra de España que separa las provincias de Galicia y Leon, entre la de Orense y el Esla (*V. el artículo Sierras de Portugal*).

CANDA (P.), Felig. S. de España, en Galicia, prov. y obisp. de Orense, jurisd. de Villarino de Noguerol. J. O., 40 vec., 192 hab., 1 parr. Produce centeno, patatas y pastos. Desde Lubian á este pueblo hay 2 horas de camino militar. Contr. 1,100 rs.

CANDAL, L. de España, provincia de Asturias, conc. de Castropól; 2 vecinos, 9 habitantes, parroquia de Santa Eulalia de Presno (*Véase*).

CANDAL, Ald. S. de Esp., en Galicia, prov. de Lugo, jurisd. de Castro de Rey. Es una de las que componen la parroquia de Preveos (*Véase*).

CANDAMIL (SAN MIGUEL), Felig. S. de España, en Galicia, provincia de Lugo, jurisdicción de Villalba. J. P., 57 vecinos, 210 habitantes, 1 parroquia. Situada en los confines septentrionales de esta provincia con la de Mondoñedo, entre los rios Trimad y Ladra, y entre los montes Fragla, Egualonga y Tojoso, lindando con las feligresias de Cabreiros, San Simon y Burgas. Sus productos son los indicados en el artículo Villalba. Contr. 417 rs. 19 mrs.

CANDAMIN, Parr. de España, prov. de Asturias, concejo de Grado, partido, arciprestazgo ó alfoz de Candamo; obisp. de Oviedo; 9 vecinos, 41 hab.; 1 parroquia (*V. Candamo*). Contr. 71 rs. 13 mrs. Derec. enag. 5 rs. 8 mrs.

CANDAMO, Partido, arciprestazgo ó alfoz de España, prov. de Asturias, conc. de Grado, obispado de Oviedo, uno de los

comprendidos en la visita del deanato de la iglesia catedral, y abraza las parroquias siguientes: Cuero (san Nicolás de), Murias (santa María de), Ventosa (san Juan de), Fenolleda (santa María de), valle (Nuestra Señora de la Natividad de), san Pedro Mongon su anejo, San Romano, Llamero, (Santa Eulalia de Mérida), Praluza (San Andres Apóstol de), Aces (Santiago de), San Tirso, Candamín, y Grullas (Nuestra Señora del Rosario de). Esta última es cap. del part. y arciprestazgo, y en ella celebra el clero sus juntas. Es patria del ilustrísimo señor don Ildefonso Cañedo y Vigil, caballero gran cruz de la orden de Carlos III, obispo de Málaga, y actual arzobispo de Burgos.

CANDAMO, concejo de España, prov. de Asturias. Abraza las mismas parroquias que el arciprestazgo, partido ó alfoz de este nombre (*Véase*).

CANDAMUELA, L. R. de Esp., prov. y partido de Leon, concejo de Babia de abajo. A. O., 18 vecinos, 83 hab., 1 parr. Situado á la margen izquierda del rio de Luna, en los confines de este concejo con la abadía de Arbás, lindando con términos de Santo-Millano, la Majina y Villarbusan. Produce granos, legumbres, lino, pastos y ganados. Dist. 12 leguas de la capital. Contribuye con el concejo.

CANDANA (LA), L. S. de Esp., prov. y part. de Leon, concejo de valle Curueño. A. O., 34 vecinos, 158 habitantes, 1 parr. Dist. $4\frac{1}{2}$ leguas de la capital. Contribuye \$3 rs. 2 mrs.

CANDANAL (SANTA MARÍA DE), Parr. de España, provincia de Asturias, concejo de Villaviciosa, obispado de Oviedo. Sit. al O. del concejo, formando un valle regado por el rio de Peon, en cuyas vertientes hay 17 lagarritos dominados por las alturas de Valdornon que cae al O. Dist. $2\frac{1}{2}$ leguas de la cabeza de partido.

CANDANEDO (CANDAMIUS), L. S. de España, provincia, partido y obispado de Leon, jurisdiccion de Boñar. A. O., 21 vec., 86 habitantes, 1 parroquia. Situado en un llano cercado de montañas; le fertiliza y riega el rio Boñar, que pasa por el E. Confina con términos de Santa Coloma, el Corral, y otros pueblos del concejo de las Arrimadas, y le dominan por el O. los montes de Caravejo. Prod., trigo, centeno, cebada, lino, yerba, y ganado vacuno,

lanar y cabrio. Dist. 8 leguas de la capital. Contribuye 408 rs. 8 mrs. Derechos cuag. 132 rs. 14 mrs.

CANDANEDO, L. R. de España, prov. y part. de Leon, concejo de Fenar. A. O., 35 vecinos, 157 habitantes, 1 parroquia. Situado á la margen derecha del rio Torio. Confina con términos de Orzonaga, Matallana, Solana y Robledo de la Valdoscina. Produce granos, legumbres, lino, pastos y ganados. Dist. 4 leguas de la capital. Contribuye con el concejo.

CANDANO, L. de España, provincia de Asturias, conc. de Ponga; 3 vec., 13 hab., parroquia de Casiellés (*V. este art.*).

CANDANO; Ad. de España, provincia de Asturias; concejo de Salas, parroquia de Labio (*V. este art.*).

CANDANO NEGRO Y NISALES, L. de España, provincia de Asturias, concejo de Salas; 16 vecinos, 71 habitantes, parr. de Cornellana, coto (*V. este articulo*).

CANDANOS (LOS), Barr. de España, provincia de Asturias, concejo de Llanes; 3 vecinos, 14 habitantes, parroquia de Pendueles (*V. este art.*). Dist. $\frac{1}{2}$ legua al S. de Pendueles.

CANDANOSA, L. de España, provincia de Asturias, concejo de Navia; 13 vecinos, 56 habitantes, parroquia de Pontociella. (*Véase*).

CANDANOSA, L. de España, provincia de Asturias, concejo de Navia; 4 vecinos, 19 habitantes, parr. de Parlero. (*Véase*).

CANDANOSA (LA), Braña de España, provincia de Asturias, concejo de Valdés; 6 vecinos, 28 habitantes, parr. de Barcia. (*Véase*).

CANDANOSAS (LAS), L. de España, provincia de Asturias, concejo de Navia; 8 vecinos, 37 habitantes, parroquia de Pontociella. (*Véase*).

CANDARENAS, L. S. de Esp., prov. de Aragon, part. y obispado de Jaca; está unido á Aguilué. Situado en los confines de este partido con el de Huesca, lindando con el valle de Aguilar, Jesera y Yespolá y Guarda. Sus productos son los que están indicados en el articulo de la cabeza de partido de donde dista 4 leguas.

CANDAS (SAN FELIX DE), Villa y puerto de España, prov. de Asturias, obisp. de Oviedo, capital del concejo de Carreño en el centro litoral de esta provincia. Tiene una ensenada descubierta al N. con rocas

en su fondo y bastante agua a su extremo; hay una darsena que se queda en seco en la baja mar, donde solamente se pueden resguardar dos pataches. Es pueblo de mucha pesca de sardina y besugo, del cual se fabrican escabeches en grande abundancia que se extraen para las Castillas en barriles de diversos tamaños. Su vecindario es de 187 vecinos y 626 habitantes, privado del tráfico de ballena y grasa; ha dejado arruinar el muelle que ofrecía una ensenada defendida del N. por el excelente fondeadero de Palmera. Este puerto es el quinto de Asturias al E. de Galicia, y está contenido entre la punta del Olio y la de Secompós. Conf. al E. con la parr. de Peñora del mismo conejo y por O. con Luanco. Tiene excelentes fuentes para el blanqueo, limpieza y salubridad; como también 4 molinos harin. El rey don Fruela II, año de 912, dió este lugar con las iglesias de él, á saber: San Felix mártir de Gerona que es patrono titular, y Santa Eulalia de Mérida, arruinada á mediados del siglo XVIII, á la iglesia de Oviedo. En el día está reducido á 200 casas. Es el santuario mas célebre de todo Asturias el *Santo Cristo de Candás*, y la etimología de este nombre puede ser latina, y puede ser arábiga. Dist. 2½ leguas E. de Gijón. Contr. 6,159 rs. 20 mrs.

CANDAS (SAN MARTÍN), Feligresía S. de Esp., en Galicia, prov. y obispado de Orense, jurisdicción de Rairiz de Veyga. J. O., 36 vecinos, 220 hab., 1 parr. Situada en el valle de Limia; confina por N. con Gandara y Castrelo, por E. con Lama de Payo, por S. con Outeyriño, y por O. con Fuentefría (*V. Limia*). Produce centeno. Contr. 792 rs. 23 mrs.

CANDASNOS, L. E. de Esp., prov. de Aragón, part. y corregim. de Zaragoza. obisp. de Lérida. A. O., 90 vec., 606 hab., 1 parr., casas mal construidas, 1 pósito, casa de postas con 6 caballos, 1 posada. Sit. en el camino real de Zaragoza á Fraga y Mequinenza, en el punto donde se dividen los ramales para estas dos plazas; terreno hano y falto de aguas. A 3 leguas, camino de Fraga, está la venta de Buars que es casa de postas con 6 caballos. Produce ganados y granos. Dista 15 leguas de Zaragoza, 1 ½ de Peñalba, 6 de Fraga, 8 de Caspe y ¼ de Ballovar. Contr. 8,501 rs. 28 mrs.

CANDAY (SAN VICENTE DE), Felig. S. de Esp., en Galicia, prov. y obispado de

Lugo, jurisdicción de Otero de Rey. J. O., 38 vecinos, 197 hab., 1 parr. de la que son anejas las aldeas Canday, Cerro, Portomontouto, Labadouro, Curras, Pineiro y Susavila. Sit. a la derecha del río Ladrá, en donde vierte sus aguas. Confina por N. con Don Albay, por N. E. con Gayosa, por S. E. con Arpay, y al O. con Franchos y Pena. Contr. 640 rs. 23 mrs. Derechos enag. 174 rs.

CANDAYDO, Ald. S. de España, en Galicia, provincia de Lugo, jurisdicción de Buron, obisp. de Oviedo. Es una de las que componen la parroquia de Neyra (*Véase*).

CANDAYRA, Aldea S. de España, en Galicia, prov. y obisp. de Lugo, jurisd. de Saviñosa. Es una de las que componen la parroquia de Santa Eulalia de Rebordao (*Véase*).

CANDEAN (SAN CRISTOBAL DE) Felig. S. de Esp., en Galicia, prov. y obispado de Tuy, jurisd. del valle de Frago. J. O., 133 vecinos, 748 hab., 1 parr. Sit. á 1 leg. de Vigo y 1 ½ de la Redondela, lindando con las feligresías de Teis, Chapelá, Cabeiro, Cabral y Santiago. Produce granos, lino, patatas; pastos y gan. Contribuye 1,908 rs. 26 mrs.

CANDEDA (SAN MIGUEL DE), Felig. S. de Esp., en Galicia, provincia de Orense, abadia de Villafraanca, jurisd. de Valdeorras. J. O., 50 vec., 230 hab., 1 parr. aneja de la de Doniz. Sit. en rivera, á 15 leguas N. E. de la capital. Produce castañas y centeno (*V. Valdeorras, jurisdicción*). Contribuye 940 rs.

CANDEDA, Ald. R., Ab. y S. de Esp., en Galicia, prov. y obisp. de Lugo, jurisd. de Brollon. Es una de las que componen la parr. de San Felix de Villamarin (*Véase*).

CANDEDO, Feligresía S. de España en Galicia, prov. de Orense, jurisdicción de Castro de Caldeas. J. O., 23 vecinos, 91 hab., 1 parr. Su situación y productos se hallarán en el artículo Beyro, y en el de la jurisdicción. Contr. 751 rs. Derec. enag. 171 rs.

CANDEDO, Ald. S. de Esp., en Galicia, prov. y obisp. de Lugo, jurisd. de Sarria. Es una de las que componen la parroquia de Nespereyra (*Véase*).

CANDEDO, Ald. R. de Esp., en Galicia, prov. y obisp. de Lugo, jurisd. de Dozon. Es una de las que componen la parroquia de San Salvador de la Orden (*Véase*).

CANEDOS, Aldea S. de España, en Galicia, prov. y obisp. de Lugo, jurisd. de Navia, San Pedro. Es una de las que componen la parr. de San Vicente de Negradas (Véase).

CANDELARIA, L. R. de Esp., en Canarias, Isla de Tenerife, distante 1 legua de Guimar y 4 de la Laguna; está situada al S. E. de la Isla en un espacioso arenal con exposicion al E., que forma la or. del mar, la ensenada ó boca del barranco; sus 1,558 hab., que viven en casillas y cuevas habitables por cima del convento de padres dominicos, son por lo general pescadores, y las mugeres olleras, que se ocupan en fabricar aquellos graciosos búcaros y barros que tanto se estiman aun fuera de las Islas. En el referido conv. hay un suntuoso y bien adornado templo de 3 naves, donde se venera la imagen de Ntra. Sra. de Candelaria, patrona general de las Islas, la cual llama la atencion por la riqueza de sus vestidos, preciosidad de sus joyas, elegante camarín, gran trono de plata, lámparas y otras muchas alhajas, votos de los fieles y peregrinos. Está el convento contiguo á un alto risco por la espalda, y por los otros tres costados hay un vallado con estacada en forma de plazuela. En un ángulo á la orilla del agua se ve un castillo con alguna artilleria de bronce, y en lo alto del risco hay una escalera abierta á pico para retirar la imagen y el tesoro en caso de invasion, ó para entrar socorro al castillo. Ademas de la parte del edificio que ocupa la comunidad, hay celdas destinadas para huéspedes y tambien hospederia y casas de ayuntamiento donde se celebran fiestas en febrero y agosto. Hay una iglesia ayuda de parroquia de Guimar, con un teniente, tres ermitas de que cuidan los mismos religiosos por donacion antigua, y A. P. con jurisdiccion en los pagos de Barranco-hondo, Hueste, Araya y Arafo.

CANDELARIO, L. S. de Esp., prov. de Salamanca, part. y jurisdiccion de Bejar, cuarto de Valvaneda, obisp. de Plasencia, A. P., 560 vec., 2,050 hab., 1 parroquia. Sit. en terreno montuoso, de muchas aguas y nieves que suelen permanecer casi todo el año. Está en la falda septentrional de la sierra de Bejar, de donde salen los riachuelos Navazo y Navalunga, que uniéndose en su término, forman el rio Cuerpo de Hombre que pasa por Bejar, cuya villa dista

de esta dos millas. Produce pocos granos, pero muchas cebollas, castañas y patatas, algunas frutas y lino; tambien se cria bastante yerba en sus prados para ganado vacuno, y bellota para el de cerda. Ind. la mayor parte de sus naturales se dedican á la fabrica de chorizos; tambien hay 1 de paños finos, y otra de aguardiente. Dista 12 leguas de la capital. Contrib. 30,784 rs. 25 mrs. Derechos enagenados 2,625 reales 4 mrs.

CANDELARIO, Ald. Ab. de Esp., en Galicia, prov. de Betanzos, jurisdiccion de Oza. Es una de las que componen la parroquia de Rigueira (Véase).

CANDELEDA, V. S. de Esp., prov. de Toledo, partido de Talavera, obispado de Avila, A. O., 530 vec., 2,200 hab., 1 parr., 1 pósito. Sit. bajo un cielo benigno, templado y saludable; en términos que, si sus naturales se dedicasen al plantio de olivos, viñas, naranjas y demas arboles frutales, seria uno de los mas felices, porque ademas de la mucha estension de su término, la riegan diferentes gargantas, arroyos y manantiales. Esta al S. de la sierra de Gredos, y frente á la laguna de este nombre, á una legua del Tietar. Produce 20,000 arrobas de pimienta, mucha fruta, ganado lanar, cabrio y vacuno, caza mayor y menor. Sus arroyos abundan de pesca muy sabrosa. Ind. molinos harineros, de aceite y de pimienta colorado. Es célebre esta villa porque en una de sus ermitas se conserva el cuerpo de San Bernardo de Candela, monge de un antiguo monasterio del orden del Cister, que hubo cerca de aqui. Dista 7 leguas de la cabeza de partido. Contribuye 15,072 rs. 22 mrs. Derec. enagenados 8,921 rs. 11 mrs.

CANDELERIA (LA), Aldea de España, provincia de Asturias, concejo de Siero, parroquia de Collado (V. este art.).

CANDENAL, Barrio de Esp., prov. de Asturias, concejo de Gijon, de la parr. de Somio (V. este art.).

CANDENOSA, Granj. R. de España, prov. de Palencia, part. de Reynosa, 5 vec., 23 hab., Sit. en la hermandad de Valdeprado; conf. por N. con San Vitoras, por E. con Barcena de Ebro, por S. con Moroso y Navamuel, y por O. con Hormiguera. Sus productos son los indicados en el articulo Reynosa. Dista 3 leguas de la cab. de part. Contr. 32 rs. 15 mrs.

CANDIA (SAN PEDRO DE), Felig. Ecl. de Esp., en Galicia, prov. y obispado de Mondoñedo, jurisd. de Costas de Monte. J. O., 28 vec., 160 hab., 1 parroquia que tiene por anejo á San Bartolomé de Cabaneiro (*Véase Goas San Pedro*). Sit. sobre la carretera de Mondoñedo a Villalba, dos leguas al N. E. de esta villa, á la margen derecha del río Lama, que también se llama de Abadín; conf. por N. E. con la parroquia de este nombre, por E. con Cabaneiros, por S. con las Goas, y por O. con Castro mayor. Contr. 593 rs. 21 mrs.

CANDIEYRA, Aldea R. de España, en Galicia, provincia y obisp. de Lugo, jurisd. de Ulloa. Es una de las que componen la parroquia de do Mato (*Véase*).

CANDILICHERA, L. R. de Esp., prov. y part. de Soria, Sexmo de Arciel, obisp. de Osma. A. P. 40 vec., 131 hab., 1 parr. que tiene por anejo á Carazuelo. Sit. en una llanura que por el S. se extiende á mas de 2 leguas; á $\frac{1}{2}$ de legua N. está Carazuelo. su anejo; terreno frío y sin árboles, y sin mas aguas que las precisas; confina por N. con el dicho Carazuelo, por E. con Cabrezuelas, por S. con Aldea la Fuente y Ribarroya, y por O. con el río Duero. Produce trigo, centeno y ganados. Dist. 2 leguas S. E. de la capital, y $\frac{1}{2}$ S. de Aldea la Fuente. Contr. 458 rs. 5 mrs.

CANDIN, L. R. de Esp., provincia de Leon, part. de Ponferrada, valle de Ancares; obisp. de Astorga, A. P., 50 vecinos, 105 hab., anejo de Pereda. Sus productos son los mismos que los de Sobeyra. Está á la margen derecha del río Ancares. Dist. 6 leguas de la cabeza de partido. Contrib. 424 rs. 7 mrs. Derec. enag. 71 rs. 13 mrs.

CANDIN, Aldea de Esp., provincia de Asturias, concejo de Langreo, parroquia de Turiellos (*Véase este art.*).

CANDO, Aldea S. de Esp., en Galicia, provincia de Lugo, jurisd. de Maariz. Es una de las que componen la parroquia de Maariz (*Véase*).

CANDO (SAN TIRSO DE), Felig. Ecl. de Esp., en Galicia, prov. de Santiago, jurisdicción de Muros. J. O., 132 vec., 550 hab., 1 parr. Sit. cerca del río Tambre que desagua en la ría de Noya, y sobre el cual está el puente Don Alonso, que está en la parte del S. Linda por el E. con la parroquia de Arzon, por N. con Jallas y Peña Charpal, y por O. con Entinas y Taras.

Produce algunos granos, legumb., patatas, pastos y ganados. Contr. 2,200 rs. Derec. enag. 324 rs.

CANDOLLAS, Barr. de España, prov. de Asturias, concejo de Llanés; 4 vecinos, 17 habitantes, parroquia de Tresgandas (*V. este artículo*). Dist. $\frac{1}{2}$ de legua hácia el S. de su iglesia.

CANDONES, Ald. de España, provincia de Asturias, concejo de Cabranes, feligr. de Fresnedo (*V. este art.*).

CANDUAS (SAN MARTIN DE), Feligr. R. de Esp., en Galicia, prov. de Santiago, jurisdicción de Soneyra. J. O., 101 vecinos, 462 habitantes, 1 parroquia. Contr. 2,100 rs.

CANDUELA, L. R. de España, prov. de Palencia, arzobispado de Burgos, part. de Carrion. R. P., 32 vec., 140 habitantes, 1 parroquia. Situado sobre el camino real que va desde Aguilar de Campó á Santander, de donde dista 5 leguas N., 25 de Valladolid al S., y 13 de Burgos al S. E. Además de un torreón, con su foso y contrafoso ya arruinado, se descubren á cada paso ruinas y escombros de edificios que manifiestan haber sido pueblo de mas consideración, y aun algunos de sus actuales habitantes han conocido techadas todavía 5 parroquias. Produce su término trigo, centeno, cebada, algunas legumbres, y yerba para la cria de algunos ganados. La industria de sus habitantes se reduce á la cria de ganado y algun tejido de lienzo, ya del lino que cogen en su término, ó del que compran en los inmediatos. En el año de 1817, abriendo los cimientos de una casa, se halló una lapida con una inscripcion antigua. Dist. 11 leg. de la cabeza de part. Contr. 633 rs. 27 mrs. Derec. enag. 105 rs. 31 mrs.

CANDUERO, Cot. R. S. de Esp., prov. de Aragon, partido de Cinco Villas, arz. de Zaragoza. A. O., 1 vecino, 6 habitantes. Sit. a la margen derecha del Arba, cerca de su embocadura en el Ebro. Confina con término de Tauste y Pradilla. Prod. granos, pastos y ganados. Dist. 11 leguas de Sos.

CANEDA (SANTA EULALIA DE), Felig. S. de España, en Galicia, provincia y obisp. de Lugo, jurisdicción de Coto viejo. J. O., 35 vecinos, 156 habitantes, 1 parroquia que comprende las aldeas Outeiro, Fontes é Iglesia, y está unida á la de San Martin de Vascós. Su situacion y productos se hallarán en el artículo Monforte, de donde

dist. $\frac{3}{4}$ de hora S. E. y en el de Coto nuevo. Contr. 730 rs. 3 mrs. Derec. enag. 231 rs.

CANEDO, V. S. de España, provincia de Leon, partido de Ponferrada, obispado de Astorga, Exenta. A. O., 29 vecinos, 170 habitantes, 1 parroquia aneja de Arganza, r pósito. Situada en las inmediaciones de la montaña que está al N. de San Miguel; por E. y S. le rodean cerros poblados de viñas y tierras cultivadas. Produce trigo, cebada, vino, legumbres, lino, castaña, yerba, ganado lanar y de cerda, y alguna fruta. Ind. telares caseros de lino y lana para el consumo de los habitantes, de que hacen tambien algun trafico. Confina por O. con Quilos, por N. con San Juan de la Mata, por S. con Magaz de arriba, y por E. con Cacabelos. Dist. $2\frac{1}{2}$ leguas de la cabeza de partido. Contr. 1,098 rs. 16 mrs. Derec. enag. 118 rs. 14 mrs.

CANEDO, L. de España, provincia de Asturias, concejo de Castropol; 7 vecinos, 34 habitantes, parroquia de Santa Eulalia de Presno (véase).

CANEDO, L. de España, provincia de Asturias, concejo de Valdes; 28 vecinos, 135 habitantes, parroquia de S. Bartolomé de Octur (véase).

CANEDO, Ald. S. de Esp., en Galicia, provincia y obispado de Lugo, jurisdiccion de Narla San Payo. Es una de las que componen la parr. de Guimarey (véase).

CANEDO, Ald. S. de Esp., en Galicia, provincia de Lugo, jurisdiccion de Damiñ y Felmil, obispado de Mondoñedo. Es una de las que componen la parroquia de Damiñ (véase).

CANEDO, Ald. Ab. de Esp., en Galicia, provincia, obispado y jurisdiccion de Lugo. Es una de las que componen la parroquia de San Vicente del Burgo (véase).

CANEDO (SAN MIGUEL DE), Feligr. S. de Esp., en Galicia, provincia y obisp. de Lugo, jurisdiccion de Guntín y Canedo. J. O., 78 vecinos, 402 habitantes, 1 parr. Situada al pie de la sierra de Outera. Conf. por E. con esta última; por S. con Pacios, Veiga y Pino; por N. E. con Freituje; y por N. con Layosa, en cuyo artículo se hallarán cuáles son sus productos (véase), como tambien el artículo Brollon, jurisd. Dist. $2\frac{1}{2}$ hor. E. de Monforte. Contr. 1,073 rs. 23 mrs. Derec. enag. 169 rs. 2 mrs.

CANEIROS, Ald. Ord. de España, en Galicia, provincia de Lugo, jurisdiccion y

encomienda de Puerto Marin San Juan. Es una de las que componen la parroquia de San Juan de Puerto Marin (véase).

CANELLAS, L. R. de España, prov. de Cataluña, subdelegacion y obispado de Seo de Urgel, corregimiento de Puigcerda. A. O., 7 vec., 34 habitantes, 1 parroquia. Situado en terreno montañoso y áspero. Conf. por E. con Perlas, por S. con Canybrils, por O. con Coll del Aragón, y por N. con Figols. Prod. trigo. Dist. 35 horas de Barcelona y $5\frac{1}{2}$ de Seo de Urgel. Contr. 170 rs. 2 mrs.

CANELLAS, L. R. de España, prov. de Cataluña, corregim. de Figueras, obisp. de Gerona. A. O., 9 vecinos, 42 hab., 1 parr. Produce trigo, legumbres, vino y aceite. Situado en terreno montañoso, pero bueno y fértil; lindando por E. con Olivellas y Ribás; por S. con Gollifa, por O. con Castellet, y por N. con San Miguel Dardol. Dist. 26 hor. de Barcelona y 3 de Figueras. Contr. 2,402 rs. 2 mrs.

CANENA, V. S. de España, provincia y obispado de Jaen, partido de Baeza. A. M., 127 casas, 236 vecinos, 1113 hab., 1 parr.; 1 pósito, 1 hospital y 4 ermitas. Situada á la falda S. de un cerro que le domina, por lo que es extraordinariamente caluroso en el estío. Confina con términos de Baeza, Ubeda, Iberos y Rus. Produce trigo, cebada, escaña, habas, aceite y vino. A $\frac{1}{2}$ legua de este pueblo pasa el río Guadalimar, sobre el cual tiene un puente. Los montes de este término están llenos de pinos, robles y encinas, con mucha caza mayor y menor, y alguna cria de ganado. Dist. $6\frac{1}{2}$ leguas N. de la capital, 1 N. O. de Baeza, y $1\frac{1}{2}$ O. de Ubeda. Contr. 9,501 rs. 11 mrs.

CANENCIA, L. R. de Esp., provincia, obispado y partido de Segovia, Sexmo de Lozoya. A. P., 174 vecinos, 605 habitantes, 1 parroquia, 1 pósito. Dist. 7 leguas de la capital. Contr. 14,515 rs. 26 mrs.

CANERO (SAN MIGUEL DE) L. S. de España, provincia de Asturias, obispado de Oviedo; 303 vecinos, 1351 habitantes. Contr. 1,893 rs. 22 mrs. Derec. enag. 80 rs. 25 mrs.

CANET, V. S. de España, prov. y arz. de Valencia, part. de Castellon de la Plana. A. O., 366 vecinos, 1,397 hab., 1 parroquia. Sit. casi al E. de Murviedro, y á distancia de $\frac{1}{2}$ legua, inmediato al mar, donde se encuentran varias inscripciones y otras

antigüedades rom. Produce trigo, legum., aceite, vino, seda, maiz y garrofas. Ind., herrería y sastrería. Dist. 4 leg. de la cap. y 6 de la cab. de part. Contr. 5,099 rs.

CANET DE ADRI, L. R. de España prov. de Cataluña, corregim. y obisp. de Gerona. A. O., 3r vecinos, 147 habitantes, 1 parr. Sit. en terreno llano, al pie de una montaña; confina por E. con Adri, por S. con Moncal, por O. con Ginestar, y por N. con Bieit. Produce trigo, legumb., vino y aceite. Dist. 23 horas de Barcelona y 3 de Gerona. Contr. 10,032 rs.

CANET DE MAR, V. R. y S. de Esp., prov. de Cataluña, corregimiento y obisp. de Gerona. A. O. y 700 vecinos, 3,000 hab., 1 parroquia grande y bien adornada que es aneja de San Acisclo de Vallalta, admin. subalterna de loterías, parada de diligencia. Sit. á la orilla del mar, colocada entre montes, y con pocos llanos que sirvan de desagüaderos suyos. Atraviesan el pueblo tres rios de agua pluvial que se recoge con diferentes minas para el riego de doce huertas. Todo el terreno es arenoso; su clima el mas templado de toda Cataluña. En otro tiempo fue floreciente en barcos, comercio y riqueza, ahora pasa por el mas miserable de la costa. Confina por S. con el Mediterráneo, por E. con San Pol, por N. con San Ciprian de Vallalta y con su matriz, y por O. con Arenis de mar. Tiene por armas un perrito en el escudo alusivo al nombre de la villa. Produce trigo, legumbres, vino y aceite. Ind., marinería, medias de algodón, blondas y encajes, dos fabricas de cremor de tártaro, dos de vérdeto ó cardenillo y aguardiente. En su término hay astillero para construccion de barcos mercantes; y es puerto no habilitado. Dist. 8 horas de Barcelona y 11 de Gerona. Contr. 30,996 rs. 9 mrs.

CANET DE VERGES, L. R. de España, prov. de Cataluña, corregimiento y obisp. de Gerona. A. O., 12 vecinos, 52 habitantes, 1 parr. Sit. en el condado de Ampurias y llanos de Ampurdan; terreno llano, cerca del rio Ter. Conf. por el E. con Ulla, por el S. con la Serra, por O. con Verges, y por el N. con la Tallada. Produce trigo, legumbres, vino, aceite y ganados de toda clase. Dist. 27 $\frac{1}{2}$ horas de Barcelona y 5 de Gerona. Contr. 8,884 rs. 10 mrs.

CANET LO ROIG, V. Ord. de España, provincia de Valencia, part. de Peñíscola.

A. O., 366 vecinos; 1397 habitantes, 1 parr., una escuela de primeras letras, otra de gramática y otra de música; un buen hospital para enfermos y peregrinos, 5 ermitas, y un santuario de Nuestra Señora de la Salud, á 2 leguas, á donde van los vecinos todos los años por voto en procesion, el día 7 de mayo. Situada en los confines de esta provincia con la de Cataluña, sobre una loma cercada de antiguos muros, con 4 puertas, en terreno montuoso y áspero. Algunos de los vecinos viven en cortijos, las calles son por lo comun llanas y los edificios regulares. El término de esta villa lo cercan montes al S. O. y N., bien que estos á bastante distancia, quedando de por medio una grande llanura, que se prolonga hasta el rio Cenia y Mediterráneo. La tierra es rojiza, y por eso se cree que la llamaron Canet el Rojo, para distinguirla de la que está en frente de Murviédro é inmediaciones del mar. La loma, en donde está sit. la villa, separa en dos partes el término: en la del E. no hay mas aguas que las que pueden correr por el Cervol; pero en la del O. hay muchos manantiales. Prod. trigo, aceite, higos, cañamo, vino, algarrobas, seda, mucha fruta, almendras y hortaliza. En sus montes hay buenos pastos, y se cria ganado. Ind. fabricas de aguardiente y colmenas. Tiene por armas un escudo con la cruz de Montesa y á cada lado una caña. Dist. 21 leg. de la capital, 4 $\frac{1}{2}$ de la cabeza de partido, 2 horas N. E. de Chert, y 71 leguas de Madrid. Contr. 13,778 rs.

CANEYOS, Ald. de España, provincia de Asturias, concejo de Piloña; 2 vecinos, 9 hab., parr. de Beloncio(*V. este art.*).

CANFRANC, Valle de España, en la prov. de Aragon, partido de Jaca. Confina por E. con el de Borán, por O. con el de Tena y Garci-pollera, por N. con el de Aspá, y por S. con el interior del Campo de Jaca. Tiene 2 $\frac{1}{2}$ leguas de longitud de N. á S., 2 muy largas de latitud y 9 $\frac{1}{2}$ de circunferencia. A pesar de ser tan reducido este valle, es tal vez el de mayor importancia de todos los que forman la frontera de Aragon con Francia, por las faciles comunicaciones que tienen los puertos de la Cruz de San Port, Astún y Coll de los Monges. Le atraviesa en toda su longitud el rio Aragon, y no tiene mas que un solo pueblo en su demarcacion que es la villa de su nombre; pero tiene inmediatos, y hácia el interior, otros

Jugares que son Villanía, casas de Otóres, Cenarve y Castiello. En la frontera de Francia estan los referidos puertos de Cruz de San Port, que se hallan en la continuacion del camino de la venta de Santa Cristina á Urdós, Portalét etc., del reino vecino. Es llano, espacioso, y se pasa casi en todos los tiempos del año, aunque sea en los de nieves, porque se deshacen con suma facilidad. El segundo es el de Astún ó de Jaca, que dista $2\frac{1}{2}$ leguas de la villa, y es áspero, angosto, y casi una senda del camino. El tercero, que es el Coll de los Monges, está en el confin de este valle y el de Tena, por donde se comunican ambos valles. La entrada desde Francia, por la Cruz de San Port, dirige directamente al camino de Zaragoza y tambien á Jaca; pero tiene muchos pasos difíciles, cuales son el puente de Escárne, que está entre el castillo viejo de Candanchui y la venta de Santa Cristina, el puente del río Seta, el de Cochét, la Espelunca de Agullá y el estrecho que forman las elevadas rocas de Torre-hijos y la Selva. En este vallé hay minas de hierro y cobre muy bueno.

CANFRANC, V. R. de España, prov. de Aragón y part. y obisp. de Jaca. A. P., 151 vecinos, 616 hab., 1 parroquia y otra inhabilitada, 40 casas en una sola calle que sirve de carretera para Francia, de donde dista 3 horas. Sit. cerca de dos barrancos, y sobre uno de ellos tiene un puente de madera. El río Aragón baña su término. Está en el cam. real que conduce de Santa Cristina á Jaca. Tiene un castillo en una altura que domina á la villa; la cual se cerraba antiguamente con una barrera y su correspondiente guardia (*V. Canfranc, valle*). Este nombre de Canfranc le viene de la soltura y ligereza de sus habitantes, porque en el antiguo idioma quiere decir *perro suelto*. En sus inmediaciones se encuentran en bancos horizontales mármoles rojos con manchas blancas y negras, y se trae que minas de plata y cobre. Produce ganados, leña y muy pocos granos. Dist. $4\frac{1}{2}$ horas de Jaca. Latitud $42^{\circ} 27'$; longitud $16^{\circ} 7'$. Contr. 4,698 rs. 14 mrs.

CANFRIALES, Ald. de España, prov. de Asturias, concejo de Siero, parr. de Hevia (*V. este art.*).

CANGA, Barrio de España, provincia de Asturias, concejo de Langreo, parr. de Ciano (*V. este art.*).

CANGAOSA, L. de España, provincia de Asturias, concejo de Castropol; 6 vec., 29 habitantes, parr. de Santa Eulalia de Fresno (*Véase*).

CANGAS, jurisdicción de España, en Galicia, prov. y arzobispado de Santiago. Se compone de las siguientes parroquias: Villa de Cangas, Santa Maria de Darbo, San Andres del Hio, San Cipriano de Aldan, Santa Maria de Cela, Sta. Maria de Ardan, Santo Tomé de Piñeiro, Santiago de Hermelo, San Salvador de Coiro, San Juan de Tiran, San Martin de Veluso, San Martin de Moaña, San Pedro de Domayo Bueu y Campo (del). Su situacion es bastante quebrada y pantanosa, la rodea la ria del puerto de Vigo y la de Pontevedra; tiene 4 leg. de largo y $1\frac{1}{2}$ de ancho, en algunas partes mas y en otras menos. Produce maíz, centeno, lino, vino de mala calidad y leña de retama. Industria, algunas fabricas de salazon de sardina; dedicandose una tercera parte de sus habitantes á su pesca y á la del rodaballo, ostras, pulpos y otros pescados, y los demas se dedican á la agricultura.

CANGAS, Ald. E. y S. de España, en Galicia, provincia y obispado de Lugo, jurisd. de Deza. Es una de las que componen la parr. de San Julian de Rodiz (*Véase*).

CANGAS (SAN FELIX), Felig. S. de España, en Galicia, provincia y obispado de Lugo, jurisdicción de Moreda. J. O., 128 vec., 619 habitantes, 1 parr. compuesta de las aldeas Serode, Sermande, Rivada y Coto de Frean. Su situacion y productos se hallarán en el artículo Monforte, de donde dista $2\frac{1}{2}$ horas O. Contr. 1,384 rs. 5 mrs. Devec. enag. 306 rs. 14 mrs.

CANGAS (SAN PEDRO DE), Felig. E. de España, en Galicia, prov. y obispado de Mondonedo, jurisdicción de Nois. J. O., 161 vecinos, 663 habitantes, 1 parr. Para su situacion y productos (*V. Valle de Oyo y Nois, jurisdicción*). Esta situada sobre la izquierda del arroyo de su nombre, en la costa del Océano Cantabrico, 1 legua al S. E. de Cabo Burela. Conf. por S. con la de Cordido, por S. E. con Nois, por N. con el Océano, y al N. E. con Burela. La atraviesa un camino que desde Rivadeo sigue por la costa hasta Nivero. Contribuye 2,272 rs. 10 mrs.

CANGAS (SANTA EULALIA DE), V. E. de España, en Galicia, provincia y arz-

de Santiago, jurisdicción de su nombre. J. O., 476 vec., 3,069 habitantes, 1 parr. colegiata. Su jurisdicción comprende 14 feligresías. Está situada á la orilla de la ría de Vigo, con un pequeño puerto por donde se extraen grandes cantidades de granos del producto de su campiña, que es también abundante de ganado, lino, y toda clase de comestibles, se hace considerable pesca de sardinas y pulpos. (*V. Cangas, jurisdicción*). Las parroquias mas inmediatas son la de Coiro al N., la de Aldan al N. O., y la de Darbo al O. Dista de Pontevedra 7 horas de camino militar, y en su intermedio se encuentran los pueblos de Marin y Ardan. Contr. 18,000 rs.

CANGAS (SANTA MARIA DE), Felig. S. y E. de España, en Galicia, provincia de Lugo, jurisdicción de Deza. J. O. y 1 merino, 22 vec., 113 habitantes, 1 parr. compuesta de las aldeas Cancelo, Iglesia, Montrigo, Sante Madelo, Vila, Rudis y Villanueva. Sit. sobre la margen izquierda del Arnego que cñe á esta parroquia por el N. E. Tiene en su término el puente Villarino, y confina por N. con la parr. de este nombre, por E. con la de Ferreiroá, por S. con la de Erbo, y por O. con la de Sello. Produce granos, lino, pastos y ganados. Contr. 447 rs. 6 mrs.

CANGAS (SANTIAGO), Feligresía S. de España, en Galicia, provincia y obispado de Lugo, jurisdicción de Moreda. J. O., 297 vecinos, 1,363 habitantes, 1 parroquia compuesta de las aldeas Guandé, Oseira, Ponton y Vilar. Su situación y productos se hallarán en el artículo Monforte, de donde dista $2\frac{1}{2}$ horas O. Contr. 1,115 rs. 29 mrs. Derec. enag. 136 rs. 10 mrs.

CANGAS DE ONIS, Conc. de España, provincia de Asturias; comprende las parr. de la villa de Cangas de Onis, Margolles, Grazanes, Villaverde, Triongo, Villanueva (San Pedro de), Con; Abamia (Santa Eulalia de), el Monasterio de Villanueva, el Coto de Vegadesella y Riera de Cobadonga, cuyos vecind. se verán en sus art. Para evitar repeticiones en la descripción de este concejo, se podrá ver la parroquia de la villa de Cangas de Onis.

CANGAS DE ONIS (SANTA MARIA DE), V. de España, provincia de Asturias, cap. del concejo de su nombre, obispado de Oviedo; 70 vecinos; 500 hab., 3 ermitas, 1 casa de expósitos, caja de correos. Sit. en

un valle circundado de montañas, 7 horas de camino al O. de la de Llanes, 4 leg. al E. de la del Infiesto, 4 al S. de Ribadesella, y 5 leguas al N. de la villa de Buron, en Castilla. Confina por S. con los concejos de Ponga, Amieba y montes altos de Castilla, al N. con el de Ribadesella, al E. con el de Onis y Llanes, y al O. con el de Parres. A distancia de 50 varas de la población corre de N. á S. el río Sella, bastante caudaloso, y á las 10 varas corre el Guena, en la dirección de E. á O., el que se une con el dicho Sella á 100 varas del pueblo, donde pierde su nombre. Sobre este río, y á dist. de 50 varas de la villa, hay un puente de piedra de tres ojos, el del medio tiene 66 varas de elevación sobre la línea del agua, y se le da el nombre de puente viejo. A 200 varas N. de la población, está la capilla de Santa Cruz, situada en una pequeña altura artificial, en el extremo de una hermosa llanura á que da nombre. A distancia de $1\frac{1}{2}$ legua S. E. de esta villa está el sitio y colegiata de Cobadonga. Este concejo ó jurisdicción tiene de extensión 3 leguas de N. á S. y 2 de E. á O. Comprende esta villa 61 aldeas ó lugarcitos, desde 10 á 70 vecinos. Se hallan diseminadas por el término del concejo, y en todas ellas hay 1,100 vecinos, 4,800 habitantes, 12 parroquias, 1 convento de benedictinos, y 33 ermitas. Produce el término de este concejo maíz, habichuela, trigo, escanda, lino, cáñamo, avellana, castañas, nueces, frutas de hueso y pepita y ganados de todas especies. Desde Infiesto á esta villa hay 5 horas de marcha, en cuyo intermedio se encuentran Villamayor, coto de Llanes, la venta de Orrua y varios caseríos. Contr. 2,600 rs. 23 mrs.

CANGAS DE TINEO, Conc. de Esp., prov. de Asturias, arcip. comprendido en el arcedianato de Tineo; 2,520 vec., 15,889 habitantes en todo el concejo, excepto Corrás y Leitariegos. Situado en la falda de la cordillera que corriendo de N. á O. divide y separa á Asturias del reino de Leon, al S. O. de la ciudad de Oviedo, hasta la cual se cuentan desde la villa de Cangas, capital del concejo 14 leguas. Linda por N. con los concejos de Tineo y Allande, por S. con el de Laciana del reino de Leon, por E. con el de Somiedo, y por O. con los de Ibias y Allande; estendiendo sus términos como 5 leguas comunes y de camino de E.

á O., y casi lo mismo de N. á S. Es muy montuoso, aspero y quebrado, porque desde la cumbre de la citada cordillera del Pirineo, descienden varias ramificaciones que ocupan todo el concejo con direcciones ya rectas, ya inclinadas ó encontradas, pero generalmente de S. á N., formando valles tan estrechos que apenas tienen mas llanura que la que ocupan los ríos y aguas que descienden de las montañas siguiendo su direccion. Los valles mas conocidos son el valle Pesico ó de Pesgos, el valle de Rengos, San Pedro de las Montañas y Besullo, Naviego y Cibea etc., de cuyos nombres toman el suyo todos los rios, excepto el principal que se llama Narcea; tiene su origen en la fuente de su nombre al lado occidental del puerto de Leitariegos, término divisorio entre Asturias y Leon; corre por el valle de Rengos S. N. hasta Posada, aqui revolviendo hacia E. hasta la villa de Cangas, distante 4 leguas de su nacimiento, sigue por espacio de 1 legua inclinándose á N., y se entra en el concejo de Tineo como se puede ver mas largamente en el artículo *Narcea*; antes de salir del concejo recibe todas las aguas, arroyos y pequeños rios que nacen dentro de sus términos, excepto del de San Pedro de las Montañas y Besullo que desagua en el Narcea con el nombre de rio Arzanza, en el conc. de Tineo. Entre los rios menores es el principal el rio Luina; tiene dos brazos, uno llamado rio de Naviego nace en el mismo puerto de Leitariegos por O., y corre de S. á N. con alguna inclinacion al E., bañando los términos de las parroquias de Santa Maria de Brañas, San Julian de Arbas, San Pedro de Arbas, Villacibrán, Bimeda, Piñera, que deja al E. y á su derecha; y á la izq. Naviego y Villategil, y á $\frac{1}{2}$ de legua de esta parroquia, al N., en el sitio ó caseria llamada las Mestas; está la confluencia de este rio con el de Cibea, que nace en la montaña al E. del puerto de Leitariegos y montaña de Genestoso, y corre de S. á N., inclinándose á O.; baña el valle de Cibea y parroquia de este nombre; y sigue por las de Eneñes, Carballo, Villalaz, que deja á la derecha, y las de Villarmental y Piñera á la izquierda. Este concejo abraza las parroquias siguientes: Carballo (Santa Maria de), Fuentes (San Pedro de), Villarmental (San Cosme de), Aguera (San Pedro de), Vega de

Rengos (San Juan de), Laron (Santa Maria de), Villalaz (San Juan de), Obanca (Santa Marina de), Entrambasaguas (Santa Maria de), Gedres (Santa Maria de), Bimeda (San Pedro de), Villategil (San Vicente), Cangas (Santa Maria Magdalena de), Villacibrán (Santa Maria de), Monasterio de Herino (Santa Maria), Limes (Santa Maria de), Entrevías (San Cristobal de), Arbas (San Julian de), Naviego (San Vicente de), Arbas (San Pedro de), Cibea (Santiago), Genestoso (San Pedro de), Larra (San Juan de), Noceda (San Estevan), Vergame (San Martin), Cibuyo (San Salvador de), Berguño (San Salvador), Castañedo (Santa Maria de), Vegalagar (Santa Maria Magdalena de), Regla de Corias (Santa Maria de la), Piñera (San Acisclo), Posada de Rengos (Santa Maria de), Brañas (Santa Maria de), Coto (San Damián del), Cueras (Santa Eulalia de), Regla de Parandones (Santa Maria), Adrales (San Julian de), y otras varias que tambien son de este concejo, aciprestazgo de Sierra y arcedianato de Tineo; y son Carceda (Santa Maria de), Mieldes (San Bartolomé de), Linares (Santa Maria Magdalena de), Tebongo (San Mamerto de), Sierra (San Martin de), CuliENZA (San Pedro de), Regla de Jarceley (Santa Maria de), Ambres (Santa Eulalia de), Porley (San Juan de), Tanyas (San Estevan de), Maganes (Santa Maria de), Oñon (San Julian de), Sierra (Santiago de), Montañas, Besullo y Corias.

GANGAS DE TINEO (SANTA MARIA MAGDALENA DE), V. S. de España, prov. de Asturias; cabeza del concejo de su nombre, obisp. de Oviedo, de jurisdiccion muy estendida. A. O., 82 vec., 400 hab., 1 parroquia, 1 conv. de monjas, caja de correos, administracion subalt. de loterías. Está situada sobre el rio Narcea á 14 leg. O. de Oviedo y $\frac{1}{4}$ de legua del monasterio de Corias, en una hermosa campiña regada por dicho rio y el llamado Coto, que se le une en el puente. Produce trigo, centeno, maiz, vino para el consumo, esquisitas frutas, y tambien daia aceite si se injertasen los muchos acebuches que hay en su término. En él se cria ganado cabrio, vacuno y lanar, del que se saca mucha manteca y queso; caza mayor y menor y especiales pescados en su rio. Las calles de la villa estan empedradas, con hues

caserio, 3 plazas, hospital, 5 casas-palacios de buena arquitectura, y 2 paseos con excelente arbolado. En su distrito hay canteras de amianto y de cristal de roca, como tambien de ocre. En el dia del Corpus se celebra en la villa una feria muy concurrida. Es patria de Alvar Alfonso de Llano, el del famoso desafio en Sevilla ante el rey Enrique II; de Diego Garcia de Tineo y Llano, oidor de la Coruña y de la chancilleria de Valladolid en tiempo de Felipe IV; de Suero de Cangas, contador de los reyes católicos don Fernando y doña Isabel; de Suero de Omana Queypo, inquisidor de Cuenca en tiempo de Carlos II; de Rodrigo Alfonso de Cangas, soldado y caballero principal en tiempo de Bermudo II y en el de Alonso V, y de otros insignes varones. Desde Tormaléo a esta villa hay 7 horas de marcha militar, en cuyo intermedio se encuentran varios caserios. Contr. 29,327 rs. 14 mrs.

CANGÜES, Felig. S. de España, en Galicia, provincia y obispado de Orense, jurisdiccion de Orcellón. J. O., 39 vecinos, 156 habitantes, 1 parroquia con 4 aldeas. Su situacion y productos se hallaran en el art. Corneda y en el de Mudelos (*Véanse*). Está a la margen derecha del rio Arenteiro que desagua en el rio Abia, lindando con las espesadas parroquias, y con las de Louréiro y Dadin. Contr. 396 rs.

CANGUETA, Ald. de España, prov. de Asturias, concejo de Avilés, jurisdiccion de Castrillon (*Véase el artículo de Pillarno*).

CANHA, Rio de Portugal, que tiene su nacimiento en el término de Montemor ó Novo; lleva su curso de E. a O. al pie de unas sierras que siguen la misma direccion; despues del pueblo de Canha recibe un arroyuelo por su orilla derecha, y tomando desde Mata del Duque la del N. O. se reune al Tajo (*véase*) por su orilla izquierda, en frente de las islas Eicirias.

CANIAS, L. R. de España, provincia de Aragon, part. y obispado de Jaca. A. O., 20 vecinos, 88 habitantes. Sit. a la margen izquierda del rio Lumbier que desagua en el Aragon, y en la carretera que conduce desde Jaca á Berdún; conf. con término de Araguas del Solano, Novés, Guasillo y Asieso. Sus productos son los indicados en la cabeza de partido, de donde dista 1 legua. Contr. 1,342 rs. 14 mrs.

CANICOSA, V. R. de España, prov. de Burgos, part. de Aranda de Duero, obisp. de Osma. A. O., 105 vec., 489 habitantes, 1 parroquia. Situada en el arciprestazgo de Coruña, al pie de los montes Distercios y limites del arciprestazgo de Cabrejas; conf. con los pueblos de Vilbiestre del Pinar, Regumiel y Duruelo. Terreno montuoso y poblado de pinares (*V. Osma, obispado*). Dista 13 leguas de la capital. Contribuye 5,371 rs. 11 mrs. Derec. enag. 1,691 rs. 8 maravedises.

CANIGÓUBA (SAN ESTEVAN DE), Felig. E. de España, en Galicia, prov. y arz. de Santiago, jurisd. de Puente San Payo. J. O., 56 vec., 288 hab., 1 parroquia aneja de Santa Maria de Puente San Payo. Sit. en la Península de Morrazo (*Véase*). Está en la sierra de la Facha cerca del rio Caldelas; conf. por S. con el Puente de San Payo, por E. con Taboadelo, por N. con Marcón y por O. con Figueirido.

CANIEGO, Conc. R. de España, prov. y obisp. de Santander, partido de Laredo, valle de Mena. R. P., 40 vecinos, 200 hab., 1 parroquia. Se compone de los barrios Cristanes, Mata y Santiuiste. Sit. en una altura, y su término produce 900 fanegas de trigo, 120 de maiz, y algun ganado mayor y menor (*Véase Mena, valle, con quien contribuye*). Dista 18½ leg. de Burgos.

CANILES, El nombre de esta villa es de origen arabigo. V. R. de España, prov. de Granada, partido de Baza, obispado de Guadix. A. O., 1,063 vecinos, 3,602 hab. incluidos 11 cortijos de su jurisdiccion, 1 parroquia, 1 conv. de frailes Dieguinos, 1 hospital, 1 pósito. Sit. en unas desigualdades al extremo N. de las sierras de Jahal y Santa Barbara. Está dividida en 2 barrios, de los cuales el principal está en la cumbre de una loma escarpada y el inferior en la cañada; circuyen esta villa dos brazos del rio que se dirige a la gartanta de Cullar (*rio de Baza*), el cual nace en la próxima sierra del Jahal, vista desde la poblacion a la izquierda de la de Santa Barbara. Al E. pasa inmediato a la villa el rio Golopon y al O. el Budurria, que nacen en la sierra de Baza y se juntan por bajo y muy cerca del lugar, desde cuyo punto toman ya el nombre de Baza. Confina al E. con Ceron, de donde dista 4 leguas; al O. con Baza 1; al N. con Benamaurel 3 y al S. con Abia 6. Produce trigo, cebada, centeno, maiz,

lino, cañamo, patatas y vino. Ind. cantarera. Dista 17 leguas de la capital, y de camino militar de Baza por la Torre de la Atalaya y cortijo de Verónica, atravesando el río y despues 2 arroyuelos por entre huertas y viñas. A Benamaurel hay 3 leg., pasando por el Batan, el cortijo de Coca y la Ventica, y pasando el río, atravesando el camino de Granada á Murcia en la Garganta 1 legua de Baza, y luego los llanos de Benamaurel. Contr. 34,761 rs. 9 mrs.

CANILLAS, V. S. de España, provincia y part. de Madrid, arzobispado de Toledo. A. O., 9 vec., 38 habitantes, 1 parroquia con 2 anejos Hortaleza y Canillejas. Sit. en una cuesta, terreno llano y áspero. Pasa á 1 $\frac{1}{2}$ legua el río Jarama y á igual distancia el Manzanares. Confina por el E. con Alameda, por el S. con Ballecas, por O. con Chamartin y por el N. con Hortaleza. Produce granos y algunos ganados. Dista 1 $\frac{1}{2}$ legua de la capital. Contribuye 3,477 rs. 7 mrs. Derec. enag. 319 rs. 16 mrs.

CANILLAS, V. S. de España, prov. de Burgos, partido de Santo Domingo de la Calzada, obispado de Calahorra. Teniente A. M., 50 vecinos, 204 hab., 1 parroquia. Su situación y productos se hallaran en el art. Nagera, con quien confina por el E., y en el de Azófra. Dista 14 leguas de la capital. Contr. 1,163 rs. 32 mrs. Derechos enagenados 269 rs.

CANILLAS, Despoblado E. de España, provincia y partido de Toledo.

CANILLAS DE ABAJO, L. R. de Esp., provincia, part. y obispado de Salamanca, cuarto de Baños. A. P., 21 vecinos, 97 hab., 1 parroquia. Sit. á 4 leguas de la capital. Confina con los pueblos de Calzada de don Diego, Barbadillo y Canalejas. Produce granos, legumbres, pastos y ganados. Dist. 4 leg. de la capital. Contr. 1,200 rs. 14 mrs.

CANILLAS DE ACEITUNO, V. S. de Esp., prov. de Granada, part. de Velez-Málaga, obisp. de Málaga. A. O., 602 vec., 2,600 hab., 1 parr., 1 convento de terceros, 1 pósito. Sit. al N. E. de Málaga y de la cabeza de partido y al O. de Sedella, de donde dista 1 legua, á la falda de Sierra-Tejea; confina por E. con Sedella. Produce trigo, habas, cebada, maiz, higos y naranja fina; cria de ganado lanar y vacuno. Ind., arrieria, feriantes y traficantes en quincalla y especería. Dist. 4 leg. de la ciudad de Alhama. Contr. 11,983 rs. 16 mrs.

CANILLAS DE ALBAIDA, V. R. de esp., prov. de Granada, part. de Velez-Málaga, obisp. de Málaga. A. P., 245 vec., 1,173 hab., 1 parr., 1 pósito. El nombre de esta villa es de origen arabigo. Sit. á orilla del río, ú arroyo grande, que baja de la Sierra Tejea al N. de Competa, de donde dista $\frac{3}{4}$ legua al N. E. de Málaga y de la cabeza de partido. Produce pasas, vino, almendra, seda y granos. (*v. Archés*). Dist. 3 leguas de Nerja y Maró. Contr. 12,000 rs.

CANILLAS DE ARRIBA ó DE TORNEROS, L. R. de Esp., prov., partido y obispado de Salamanca, cuarto de Baños. A. P., 9 vecinos, 48 hab., 1 parr. y 1 palacio muy deteriorado de los duques de Gor. Sit. en el camino real que va de Salamanca á Tamames; clima saludable y abundante de aguas. En el término de este lugar, y á $\frac{1}{2}$ legua de distancia, se halla un santuario con la advocacion de Ntra. Sra. del Hueco ó Cueto. Es muy buen edificio, su templo hermoso aunque algo deteriorado de la pasada guerra de la independencia, y su patrono le es el señor obispo de Salamanca. Á derecha é izquierda se hallan varias alquerias y pequeñas aldeas, de quienes se puede decir lo mismo con respecto á sus productos, industria y demas. Yendo para Salamanca, en la mitad de la calzada, á 2 leg. de este pueblo y otras 2 de la ciudad, se halla la aldea de San Julian de la Valmaza, llamada así del famoso general árabe *Muza*, quien da nombre á un pequeño regato que la cerca y corre hasta entrar en el Duero y demas lugares. Es muy cenagoso y peligroso en el invierno, por no tener mas que un pequeño puente y malo en la calzada que de Salamanca va á Ciudad Rodrigo. Cria mucha pesca de cangrejos, anguilas, tenchas y barbos. En varias ocasiones se han hallado en dicho regato, y en sus inmediaciones, diferentes vestigios y señales de los tiempos que dominaron los árabes nuestra península. Pero singularmente en tiempo del difunto prelado D. Antonio Tavira y Almazan, quien se acercó personalmente á dicha aldea de S. Julian, y unido con el párroco que allí habia, descubrieron un pavimento cuyo suelo es de granito, y en medio de él se halló una estatua á caballo y dandole de beber otro de á pie con una como bacia. Ademas se hallaron varias medallas, cadenas y piezas de cobre que todo se remitió á la real academia

de la historia. Tambien subsisten varias pilas y pedazos de piedras grandes que denotan haber sido sepulcros ó baños. Produce trigo, cent., alguna ceb., algarroba y otros granos menudos como guisantes, alberja, garbanzos y bellota en su abundante y hermoso monte, con buenos y abundantes pastos para toda clase de ganados. Dist. 4 leg. de la cap. y 5 de la villa de Tamames. Contr. 1,253 rs. 28 mrs.

CANILAS DE ESGUEVA, V. S. de Esp., provincia y obispado de Palencia, part. de Cerrato. A. O., 90 vec., 320 hab., 1 parr., 1 castillo antiguo. Sit. á orilla del rio de su nombre, que si estuviese mas limpio y cuidado, dandole el giro correspondiente, haria felices, no solo á este pueblo, sino á los de Tórtolos, Castrillo de Don Juan, Encinas, Fuenbellida, Torre y Castroverde, sus confinantes; pues la vega, por medio de la cual baja de Valladolid, produce toda especie de frutos, como trigo, centeno, cebada, avena, titos, garbanzos, cominos, anís y patatas; pero cuando los años son lluviosos sale de madre y echa á perder los sembrados. Dist. 8 leg. de Valladolid y 7 de Palencia. Contribuye 2,945 rs. 16 mrs. Derec. enag. 522 rs. 16 m.

CANILLEJAS, V. S. de Esp., provincia y part. de Madrid, arzobispado de Toledo. A. O., 28 vecinos, 117 hab., 1 parroquia, 1 pósito. Sit. en una llanura baja, terreno raso. A distancia de mas de 1 legua pasa el rio Jarama; confina por E. con Alameda, por O. con Madrid, por el S. con Aulobroz, y por N. con Canillas. Produce granos y vino. Dist. 1 $\frac{1}{2}$ leg. de la capital. Contr. 6,781 rs. 6 mrs. Derec. enagenados 1,700 rs. 32 mrs.

CANILLEJAS, Desp. R. de Esp., prov. y part. de Salamanca, cuarto de Baños; 1 vec., 6 hab. Sit. á 6 leg. de la cap. Confina con Canillas de abajo, Sagos y termino de Barbadillo. Pasa por su inmediacion un arroyo que desde Canillas de abajo va á incorporarse en el Tormes. Produce granos, legumbres, pastos y ganados. Contr. 116 rs. 20 mrs.

CANILLOS, Desp. S. de España, prov. de Zamora, part. de los lugares del Pañ. Sit. á la margen izquierda del rio Valderaduey, en los confines de este part. con el de Toro, lindando con términos de Aspariegos y Grajalejo. Produce granos, legumb., pastos y ganados.

CANISQUESO, L. de Esp., prov. de Asturias, concejo de Ponga; 23 vec., 94 hab., parroquia de San Ignacio de Loyola (*V. este art.*).

CANJAYAR, V. R. de Esp., provincia y arz. de Granada, partido de Ujijar. A. P., 523 vecinos, 2,000 hab., 1 parr., 1 ermita, 1 pósito. El nombre de esta villa es de orig. arabigo. Situada entre la sierra de Gador y término oriental y meridional de la sierra Nevada. Aquí acaba el partido de las Alpujarras, caminando hacia el E.; conf. por esta parte con la Taha de Marchena y rio de Almería. Está fundado en lo mas frondoso de la vega con una multitud de huertas y árboles, particularmente naranjos y limones; clima sano y templado. Su término es dilatado, y tiene varios trozos de monte encinar, con muy buenos pastos. Produce toda clase de granos y semillas, aceite, vino, seda, frutas riquísimas, y considerable porcion de ganados. Ind. 1 fabrica de plomo y otra de municiones, ambas pertenecientes á S. M. Otra de plomo de particulares, y otra de paños ordinarios. Hay es su término, minas de plomo. Dist. 18 leg. O. de la cap., y 6 E. de Almería. Contr. 12,280 rs. 15 mrs.

CANO, Granjería S. de Esp., provincia de Cuenca, partido de San Clemente, término de la villa de Barran (*Véase*).

CANONJA, L. Ecl. de Esp., provincia de Cataluna, corregimiento y obispado de Tarragona. A. O., 135 vec., 538 habitantes, 1 parroquia. Sit. en terreno llano; confina por el E. con Tarragona, por el S. con Masriart, y por O. con Territori. La villa consiste en una sola calle, y como todos sus artesanos trabajan á las puertas de sus casas, y las mugeres y niñas hacen en ellas encajes y blondas, es un objeto muy agradable, y que escita á la imitacion. Produce trigo, cebada, vino, aceite y algarrobas. Ind. Aguardiente que embarcan para los países estrangeros. Tiene por Armas las 4 sangrientas barrás de los condes de Barcelona, en campo de oro. Dist. 21 horas de Barcelona y 1 $\frac{1}{2}$ de Tarragona. Contribuye 6,888 rs. 18 mrs.

CANOS, L. R. de Esp., prov. y part. de Soria, Sexmo de San Juan, obispado de Osma. A. P., 40 vec., 197 hab., 1 parr. Sit. al N. de la sierra llamada del Amuerzo, en un valle por donde pasa el camino de heradura desde Soria á Cervera; cielo alegre y terreno feraz. Produce granos y ganado

lanar churro. Conf. por N. con Almajano, por N. E. con Naharro, por E. con Cortos, por S. con Aldehuela de Pariañez, y por O. con Renieblas (*V. Fuen Saucó*). Dist. 3 leg. de la cap. Contr. 388 rs. 14 mrs.

CANOS, L. S. de Esp., prov. de Cataluña, corregimiento de Cervera, obispado de Seo de Urgel. A. O., 17 vec., 72 hab., 1 parroquia. Produce trigo y legumbres. Dist. 2½ horas de Barcelona y 3 de Cervera, Contribuye 2,507 rs. 28 mrs.

CANOS, Granjería S. de Esp., prov. de Cuenca, partido de San Clemente, término de la villa de Munera. Hay otra del mismo nombre en dicho partido y término (*Véase Munera, villa*).

CANOVELLAS, L. R. de Esp., prov. de Cataluña, corregim. de Mataró, obispado de Barcelona. A. O., 31 vecinos, 155 hab., 1 parr., 1 magnífico santuario de Ntra. Sra. de Belluesa, muy concurrido, del cual cuida un religioso dominico. (*Véase Granollers*). Sit. en una llanura cerca del río Congost, lindando por E. con Llorona y Granollers, por S. con este último, y con Corro de Munt, por O. con términos de este último, y por N. con la Ametlla. Produce trigo, legumbres y vino. Dista 6 ½ horas de Barcelona y 5 de Mataró. Contribuye 5,813 rs. 10 mrs.

CANOVES, L. R. de Esp., provincia de Cataluña, corregim. de Mataró, obisp. de Barcelona. A. O., 80 vecinos, 500 hab., 1 parroquia, 1 castillo. Sit. en medio de grandes montes; terreno áspero y quebrado. Tiene por anejo al pueblo de Samalus, con quien confina por O., con Tagamanent Monseu por el N., y por E. con Vilamajor. Produce trigo, legumbres y vino, frutas y caza mayor. Dist. 8 hor. de Barcelona y 5 y ½ de Mataró. Contribuye 8,436 reales 9 maravedises.

CAN-REDONDO, L. S. de Esp., prov. de Guadalajara, partido y obispado de Sigüenza, Tierra del Duque de Medinaceli. A. P., 160 vec., 597 hab., 1 parroquia. Sit. en una grande altura en que se experimenta mucho frío y escasez de agua. Se eogen bastantes granos, aunque de inferior calidad. Se empieza á cultivar el alazor. El terreno es pedregoso y quebrado; mucho monte de encina, roble y pino; confina con término de Cifuentes, Ruguilla, Oter, Ocentejo, Saccorvo, Abanades, Renales y Torrequebradilla. Dist. 6 leg. de la cab.

de partido. y 2 de Cifuentes. Contribuye con Medinaceli.

CANREDONDO, L. R. de Esp., prov. y part. de Soria, Sexmo de Frentes. A. P., 32 vecinos, 159 hab., 1 parr., 1 pósito. Sit. entre los ríos Duero y Tera, que ambos bañan su término de N. á S.; confina por N. con Espejo; por E. con Tardesalo; por S. con Donvellas, y por O. con Santervas. Está á corta distancia del sitio donde estuvo la antigua Numancia. Sus productos son los que estan indicados en el art. general de la provincia. Dista 2 leguas de la capital. Contr. 902 rs. 21 mrs.

CANSECO, L. R. de España, provincia y part. de Leon, concejo de la Mediana de Arguello. A. O., 69 vecinos, 314 hab., una parroquia. Sit. en terreno montuoso, en los últimos confines de esta provincia con la de Asturias, al pie de la Peña de Monte Agudo, lindando con término de Redipueras, Piornelo y Piedrafita. Prod. granos, legumb., lino, pastos y ganados. Dista 9 leguas de la capital. Contr. con el concejo.

CANSILBOSA, Ald. S. de España, en Galicia, prov. y obisp. de Lugo, jurisd. de Monforte de Lemos. Es una de las que componen las dos parroquias de la villa de Sta. Maria de Monforte de Lemos. (*Véase*).

CANSINOS, L. de España, provincia de Asturias, concejo de Teverga; 4 vecinos, 18 hab., parroquia de Plaza (la), (*Véase*).

CANTABÓS, Granj. Abad. de España, provincia de Soria, exenta.

CANTABRANA, V. R. de Esp., prov. y arz. de Burgos, partido y merindad de Bureba, cuadrilla de Caderechas. A. O., 300 vecinos, 1,223 hab., incluso los de las villas de Terminon, Benetreza, Tamayo y Quintana Opio, 1 parroquia con un cura y 3 capellanías, una de precepto, otra con el cargo de la escuela de primeras letras y la otra suelta, 2 obras pías de pobres enfermos y dote de doncellas. La situacion de estos pueblos es un estrecho valle ó vega todo circundado de montes y sierras, bañado de pequeños arroyos que sirven para el riego del lino y algunos huertecillos. A un tiro de bala de esta villa hay una peña, en cuya concavidad está la ermita donde se retiró á hacer penitencia el clérigo San Vitores, santo de este arzobispado; á esta ermita concurren los pueblos inmediatos en romería, el día 26 de agosto; á una legua de la villa está el famoso monasterio de

benedictinos de San Salvador de Oña. Los montes que circundan la población están la mayor parte cubiertos de pinos, algún egido y carrascas, mucha abulaga y bojés, y abundancia de arbustos que pueden llamarse maleza. Produce trigo alaga y valenciano ó blanquillo, cuya cosecha es tan escasa, que no sufraga para el año; maíz, alubias, habas, garbanzos, arbejas y otras legumbres y muchas frutas; vino chacolí, y ganado vacuno, cabrio y mular. Industria fabrica de colchas de lino y lana y arriería. Dista 8 $\frac{1}{2}$ leguas de la capital. Contribuye 1,240 rs. 5 mrs.

CANTA GALLO, L. S. de Esp., prov. y part. de Salamanca, obisp. de Plasencia, cuarto de abajo. A. P., 160 vec., 719 hab., 1 parroquia. Sit. á 1 legua N. de Bejar en terreno escarpado, lleno de sierras y montañas á cuyas faldas hay excelentes huertas; su temperatura es fría pero sana; pasa por sus confines el rio Cuerpo de Hombre que nace en la sierra nevada de Candelario, distante 2 leguas. Produce vino, castañas, poco centeno y cebada, lino, hortaliza, cebollas, peras, manzanas y ciruelas con abundancia. Tiene muy buenos prados, poco ganado, nada de caza, y algo de pesca. En los campos de este lugar se dió una reñida acción entre las tropas españolas y francesas el día 11 de agosto de 1810. Dista 12 leguas de la capital. Contrib. 3,246 rs. 7 mrs. Decrec. enag. 636 rs. 30 mrs.

CANTA LA PIEDRA, V. R. de Esp., prov. y obisp. de Salamanca, exenta de la jurisd. de partido; 2 AA. OO., 322 vec., 1,319 hab., 1 parr., 1 ermita, 1 pósito. Sit. en bastante altura, espuesta á todos los vientos con temperatura fría y sana, á pesar de tener al rededor 4 lagunas que llaman cárcabas, que sirven para dar de beber á los ganados. Le baña durante el invierno, un regato que llaman Matapajares, que corre de S. á N., y pasa por Fresno el Viejo, cuyo pueblo corresponde al señorío de las Ordenes en lo eclesiástico, en lo civil á Valladolid, y en lo económico á Toro. El tal regato cuando pasa por este punto tiene el nombre de Lanzon. Los productos de Canta la piedra son de 18 á 20,000 fanegas de trigo, de 14 á 16,000 de cebada, de 12 á 14,000 de centeno, 1,500 de algarrobas, 200 de avena; y por lo que hace á los garbanzos es muy varia la cosecha, pues hay años en que es abundantísima y en otros

se limita á cosa de 300 fanegas. La principal labor se ejecuta con mulas, aunque tambien la hay de bueyes. Hubo en lo ant. mucho viñedo, mas al presente está muy abandonado, y solo podran cogerse de 3 á 4,000 cantaros en buenos años. La estension de su término es de mas de 11,000 obradas de tierra, y el despoblado de Mollorido, que tambien pertenece á sus propios, contiene sobre 5,000 obradas, cuyos productos están incorporados en las sumas anteriores. Este despoblado está al O. del pueblo; tiene 1 molino en la calzada de Salamanca á Valladolid como legua y $\frac{1}{2}$ antes de llegar al Fresno. Ind. varias fabricas de tinajas para agua y vino, pero de poca cabida, porque la mayor solo podra contener de 12 á 14 cantaros. Hay horno de teja, ladrillo y baldosa muy buena; hay tambien fabrica de loza basta, como son cantaros, barrenos, cazuelas y ollas; pero de las tinajas es de lo que sacan mas utilidad. La iglesia parroquial está en la plaza, á la cual se dirigen todas las calles que son rectas, bien empedradas y forman una estrella, y solo hay tres que atraviesan todo el pueb., pero no tocan en la plaza. Las casas son muy decentes, y reina mucho aseo en sus habitantes. Con motivo de la última guerra con los franceses se arruinaron los dos mejores edificios que habia; que eran la casa del marques de la Granja y el colegio de PP. clérigos menores de Salamanca. Tambien lo fueron el convento de capuchinos que estaba fuera del pueblo. Hubo tres hospitales con los nombres de San Juan, la Cruz y Santiago, cuyas fincas se vendieron, y solo han quedado dos casas que están destinadas para que las habiten los pobres huérfanos de solemnidad. Hubo aqui privilegio para tener mercado los martes de cada semana, pero ya está perdido; mas conserva monumentos de mucha antigüedad, como trozos de torreones y muralla que se estendia hasta las lagunas. La hacen gran falta los árboles que tuvo antiguamente, y en el día no se conserva mas que una pequeña alameda. El caracter de sus vecinos es afable, compasivo, hospitalario y pacífico. Confina por N. con Fresno, por N. O. con Tarazona, por O. con Mollorido, por S. O. con Villaflores, por S. con Felacios, por S. E. con Horcajo de las Torres, y por E. con Madrigal. De este último dista 3 leg. y 1 de los anteriores, de Salamanca 8, 4

de Peñaranda y 13 de Valladolid. Todos los pueblos nombrados tienen la misma clase de productos. Pasa por este pueblo la carretera que desde Valladolid conduce á Salamanca por Medina del Campo, y el territorio de todos los pueblos del contorno á distancia de 4, 5 y 6 leg. es arenisco y guijoso, donde á muy poca costa se podrian alinear y formar buenos caminos con excelentes plantíos. Es patria del Orientalista Martin Martinez que escribió unas *Instituciones de las lenguas Hebrea y Caldea*. Contr. 17035 rs. 32 mrs. Derechos enagenados 3,412 rs. 9 mrs.

CANTALEJO, V. S. de España, prov. y obisp. de Segovia, partido de Sepúlveda, y cabeza del primero de los Ochavos de este partido. A. O., 340 vec., 1,260 hab., 1 parroquia de tres naves que pasa y con razon por una de las mejores del obispado, extramuros á la parte del O., 1 pósito. Sit. en una altura poco sensible que se eleva en medio de una dilatada llanura que la circunda por E. N. y O. Las aguas lloviznas que son las únicas que tienen, corren mas hácia el N. E. y otras hácia el N. O.; pero como el territorio es bajo y llano se estanca á distancia de $\frac{1}{2}$ legua del pueblo por la parte occidental, formando muchas lagunas considerables, solo por su número y todas con su nombre propio. De estas lagunas se han extraido en el año pasado de 1825 y en pocos dias mas de 300,000 sanguijuelas que inmediatamente fueron trasladadas á Francia por naturales de aquel pais. En este presente año han vuelto en busca de igual mercancia, y se han llevado otra cantidad inmensa. Pero es de advertir para conocimiento del gobierno y de los particulares interesados que en el año anterior pagaron la libra de estos bichos á precio de 4 á 6 reales, y este año ya la han pagado á 20, y en uno y en otro las han vendido y venden en Bayona á 45 ú á 50 rs. el 100. Los naturales se surten para beber, del agua de un solo pozo, cuyo manantial abundante y de excelente calidad, rompe por arriba entre un banco de arena superficial y la tierra roja. Para los usos del ganado y otros económicos tienen pozos caseros de una agua regular. Su clima participa de ambos extremos por estar á 4 leguas y $\frac{1}{2}$ de la sierra que cruza desde Somosierra á Guadarrama, y así en los inviernos suele estar á 2 ó 3 grados bajo cero del termóme-

tro de Reaumur, y en el verano sube y se mantiene por varios dias en 34 grados. Sin embargo las nieves ordinariamente cuajan poco y se deshacen con facilidad. Produce de 10 á 11,000 fanegas de trigo, 5,000 de centeno, poca cebada y algunas garrobas y garbanzos para las necesidades del pueblo. Tambien se coge cáñamo para el surtido, y aun se venden muchas arrobos á las fábricas de marraga que hay en Sepúlveda. La circunferencia del término que es de 1 legua en cuadro, está poblada en la mayor parte de pinar, aunque muy deteriorado por las muchas cortas. Se apacientan en sus campos de 70 á 80 yeguas de vientre, 500 reses vacunas y sobre 4,000 cabezas de ganado lanar, que repartidas entre la mayor parte de sus labradores les suministran lana basta con que fabrican sayales para su vestido. La heredad territorial así en este pueblo como en el de la comarca, está muy dividida: casi todos tienen parte en ella, y aunque una porcion considerable pertenece á varios señores ó cabildos, sucede lo mismo; de suerte que no hay ricos propietarios, pero cada uno tiene la corta posesion de que subsiste. Ind. fábricas de muebles caseros, como son artesas, duernos, puertas, tarimas ect.; pero hay tambien otros varios oficios. Igualmente hay 2 paradas compuestas de 3 ú 4 caballos y otros tantos pollinos para garranes. Celebra este pueblo mercado todos los viernes. Dist. 7 leguas de la capital, y 1 de Navalilla. Contr. 14,908 rs. 32 mrs. Derechos enag. 1,390 rs. 24 mrs.

CANTALOJAS, L. S. de Esp., prov. de Burgos, partido de Aranda de Duero, comunidad y tierra de Ayllon, obispado de Sigüenza. A. P., 23 vecinos, 93 habit., 1 parr., 1 pósito. Sit. en terreno montuoso cerca del rio Lillas que desagua en el Henares. Confina con término de las Puertes, Galve y puerto de las Cabras. Produce granos, legumbres, pastos y ganados. Dist. 25 leg. de la capital.

CANTALPINO, V. R. de Esp., prov. y obisp. de Salamanca, c. xenta de la jurisd. de partido. A. O., 250 vecinos, 1,050 hab., 1 parr., 1 pósito. Sit. en un valle y á su E. pasa un rio que viene del despoblado de Revilla: produce 1,000 fanegas de granos, 8,000 cántaros de vino, y sacan como 2,000 reales de verduras. (V. Aramayona). Dist. 6 leguas de la capital. Contr. 12,868 reales 10 mrs.

CANTALUCIA, L. Ecl. de Esp., prov. de Soria, part. de Ucéro, obisp. de Osma, A. P., 23 vecinos, 115 hab., 1 parroquia que tiene por anejas las de Cubillos y Cebilla. Confina por N. con Herrera, por E. con Talbeyla, por S. con Cubillos y Ucéro, y por O. con Santa Maria de las Hoyas. (V. *Osma, obispado*). Entre el término de este lugar y el de la villa de Ucéro hay unas preciosas canteras de mármol encarnado y pajizo de donde se han sacado piedras grandes y pequeñas para algunas obras que se han hecho en la capilla de la Santa Iglesia catedral del Burgo de Osma. Dist. 11 leguas de la capital.

CANTALLOPS, L. R. de Esp., prov. de Cataluña, correjimiento de Figueras, obisp. de Gerona. A. O., 32 vec., 149 hab., 1 parr. Sit. en terr. llano. Confina por el E. con Vilortoli y Santa Fe, por el S. con Campmany, y por O. y N. con la Junquera. Produce trigo, legumbres, vino y aceite. En su término hay minas de fierro. Dist. 34 horas de Barcelona y 4 de Figueras. Contr. 5,046 rs. 12 mrs.

CANTANO, Granj. S. de Esp., prov. de la Mancha, campo de Calatrava, término de la villa de Moral.

CANTAÑEDE, V. S. de Portugal, prov. de la Beira, comarca de Coimbra; 1 parr., 714 vec., 3,143 hab., casa de misericordia, hospital, 1 convento de Capuchinos, J. de Fora. Sit. á 3 $\frac{1}{2}$ leguas N. O. de la ciudad de Coimbra en las márgenes del río Frio. El convento se halla en el sitio del Anqueyro que ameniza una grande alameda con una fuente. Otra semejante hay en la villa, en una plaza cercada de frondosos fresnos. Su término consta de 8 feligresias que con la de la villa componen un total de 2,684 vec. y 9,476 hab.

CANTARACILLO, V. S. de España, provincia y partido de Avila, Sexmo de San Vicente, obisp. de Salamanca. A. O., 94 vec., 417 hab., 1 parr. (V. *Peñaranda de Bracamonte*). La estension de su término es de 2,800 fanegas; 2,400 de tierras cultivadas y 400 de incultas; de las cultivadas 800 de segunda clase destinadas á centeno, 1,600 de tercera á garrobas; fertilidad general, 4 por 1; tierras incultas cultivables de tercera suerte 400; incultivables 400; que se siembran cada año 1,200; que descansan un año 1,200; empleadas en granos 2,400; en viñas 180; en pastos naturales 2;

tierras concejiles 5; cultivadas por sus propietarios 200; por arrendadores 400; de mayorazgos cultivadas 1,400; incultas 400; de capellanías cultivadas 300; incultas 400; de comunidades religiosas cultivadas 200, incultas 15. Es pueblo escaso de agua. Sit. en la carretera que conduce de Madrid á Coimbra por Ciudad-Rodrigo, á 1 $\frac{3}{4}$ de leg. de Muño Sancho, en cuyo intermedio se halla el río Trabancos, y á $\frac{2}{3}$ de la villa de Peñaranda de Bracamonte, intermeditando el río Menines que se vadea. Produce granos, vino y pastos. Dist. 8 $\frac{1}{2}$ leg. de la cap. Contr. 11,237 rs. 31 $\frac{1}{2}$ mrs.

CANTARINAS, Desp. R. de España, provincia de Salamanca, part. de Ciudad-Rodrigo: campo de Robledo. Sit. á $\frac{1}{2}$ leg. de la cabeza de partido. Confina con Tejares; Cantarranas, los Valles y la Caridad. Produce granos, legumbres, pastos y ganados.

CANTARINILLAS, Desp. R. de Esp., provincia de Salamanca, part. de Ciudad-Rodrigo. Dist. $\frac{1}{2}$ legua de la cabeza de part.

CANTARRANAS, Desp. R. de España, provincia de Salamanca, part. de Ciudad-Rodrigo. Sit. á 1 leg. de la cab. de partido; confina con término de Iteruelo, San Juanjo y Cantarinas. Produce granos, legumbres, pastos y ganados.

CANTAVIEJA (CARTHAGO VETUS), V. Ord. de Esp., prov. de Aragon, part. de Alcañiz, arz. de Zaragoza. Es capital de las Bailias. A. O., 426 vec., 1,777 hab., 1 parr., 1 hospital, escuela de primeras letras y de latinidad. Sit. en terreno moñt. que se compone en general de piedra caliza, mezclada con arena. Abunda de pinares y de escelentes prados, donde se mantiene mucho ganado lanar, cuyas carnes son de delicado gusto. (V. *Alcañiz, part.*). Prod. centeno y cebada. Ind. fabricas de loza y de curtidos. Es pueblo cerrado de antiguas murallas. Celebra feria el domingo inmediato al día de San Agustín. Dist. 16 leguas de Alcañiz. Entre este pueblo y el de Eortanete se atraviesa una larga cañada y un territorio que llaman de la *Matanza*, cerca de un castillo que tiene el nombre del Cid, acaso por alguna batalla que ganaría allí aquel guerrero. Su término es por partes de 5 leguas repartidas en tierras de pasto y labor, muchos pinares y 150 masadas. Hay canteras de mármoles blancos y de mezcla, algunas fabricas de paños, y tambien de

ligas y cintas de lana. En la casa-mayorazgo de los señores Zuritas, se conservaban y aun se conservarán todavía los anales de su célebre antecesor Gerónimo Zurita. Contr. 28,190 rs. 16 mrs.

CANTEGEIRA Y PUMARIN, L. S. de España, provincia de Leon, partido de Ponferrada, coto de Balboa. A. O., 35 vec. 162 hab., 1 parr. Sit. en terreno mont. cerca de los confines de esta provincia con la de Galicia; riega sus terminos un arroyuelo que desagua en el río Valcarnel, y linda con términos de Valverde, Chan de Villar, Sotelo y Somoza. Produce granos, legumb., pastos y ganados. Dist. 6 $\frac{1}{2}$ leg. de la cabeza de part. Contr. con el coto.

CANTELI DE ABAJO, L. de España, provincia de Asturias, concejo de Bimenes; 2 vecinos, 10 habitantes, parroquia de San Julian (Véase).

CANTELI DE ARRIBA, L. de España, provincia de Asturias, concejo de Bimenes; 4 vecinos, 17 habitantes, parroquia de San Julian (Véase).

CANTELE, Ald. Ab. de España, en Galicia, provincia de Lugo, jurisdicción de Camba de Rodeyro. Es una de las que componen la parroquia de Santa Maria de Vilela (Véase).

CANTER, L. S. de España, provincia de Aragón, part. de Benavarré, obisp. de Barbastro. A. O., 11 vec. 39 hab. Dist. 3 leguas de Barbastro. Contr. 671 rs. 6 mrs.

CANTERA, Ald. de Esp., provincia de Asturias, concejo de Avilés, jurisd. de Castillon, parroquia de Pillarno (V. este art.).

CANTERAS, Diputacion R. de España, provincia de Murcia, partido, obispado y campo de Cartagena; ejerce la justicia el gobernador de la plaza; 74 vec., 313 habit. Su situacion y productos se hallarán en el artículo Cartagena.

CANTERO (VILLAR DE), L. de España, provincia de Asturias, concejo de Cangas de Tineo, arcip. de Sierra, de la parroquia de Jarceley (V. este art.).

CANTARO-GRANDE, **CANTARO-CHICO** Y **ESPINAZO DE CAOM**, Grupos de peñascos en Portugal (V. el art. Sierras).

CANTILLANA (ILLIA), V. S. de Esp., provincia y arz. de Sevilla, part. de Constantina. A. O., 1,036 vecinos, 3,714 habit., 1 parroquia, 1 pósito. Hay en esta villa muchas inscripciones y otras antigüedades romanas, y es título de condado. Sit. á orilla

del Guadalquivir; le atraviesa la rívera de Viar. Confina por N. con el Pedroso y Viar, por E. con Tozina, por S. con Brenes, y por O. con Villaverde. Produce granos, vino, aceite, ganados y frutas. Dist. 5 leguas N. E. de la capital, y 6 S. de Cazalla. Viniendo de este pueblo 3 leguas antes de Cantillana, se acaban las montañas de Sierra-Morena, en el paso estrecho de Monte-Gil, desde donde se descubren las hermosas llanuras de Andalucía. En este último trozo de sierras hay gran cantidad de escorias antiguas. Mas luego que se baja del referido paso estrecho, y se pasa el Guadalquivir, muda el pais enteramente de semblante; porque ya no se ven terebintos, lentiscos, jaras, ni demas arbustos propios de montaña ó de terreno muy elevado; al contrario todo el llano que sigue hasta Sevilla es una tierra pobre, sin piedras, donde crece inmensidad de palmitos de que se hacen escobas para toda España. Entre ellos se crian dos especies de espárragos campestres, unos verdes y otros blancos, que parece que no tienen corteza, y antes de echar las hojas, arrojan una multitud de flores blancas como la nieve. En este mismo llano se ven muchos olivos, que por tronco no tienen absolutamente mas que la corteza, lo cual proviene del mal método con que en aquel pais plantan estos árboles, pues para ello no hacen mas que coger una estaca de olivo, del grueso de un brazo, la hienden por abajo en cuatro partes como cosa de un palmo; ponen una piedra entre las cuatro rajadas, y la meten dos pies debajo de tierra, haciendo al rededor una torca para que se detenga el agua cuando llueve. Por aquellas hendiduras y por el corte de lo alto de la estaca, la humedad, las aguas y el calor pudren toda la madera interior del árbol. Contr. 62,131 rs. 9 mrs.

CANTIMPALOS, V. R. de Esp., prov. y obispado de Segovia, Sexmo de Cabezas. Dos AA. OO., 104 vec., 430 habitantes, una parroquia que tiene por ajenos á Pinillos y Escobar de Polendos, con 1 vicario perpétuo, 1 erm. con una hermandad que cuida de los enfermos pobres y asiste á los entierros, tanto de la villa como de los transeúntes que mueren en ella. Esta villa estuvo sujeta antiguamente al corregidor de la capital hasta el año de 1680, en que por real cédula del Sr. D. Carlos II, quedó villa exenta, y con la jurisdicción real ordinaria que ejercen

sus alcaldes. Está situada á 3 leguas N. de la capital, 17 de Madrid, otras tantas de Valladolid y $\frac{1}{2}$ de Escarabajosa, en terreno blanquecino, regado por un arroyo con buenas aguas, que nace á poca distancia de la poblacion, y corriendo por ella da el surtido, no solo para beber, sino tambien para lavar la ropa blanca, el cual se seca ó filtra despues que sale de la villa á muy corto trecho, con la particularidad de que aun en los años de mayor sequia, jamas faltado el agua suficiente para el consumo necesario de los habitantes. Tiene un montecillo bajo de encina, que no da leña suficiente para el consumo del año, pero hay un pinar nuevo que promete muchas ventajas. Produce buen trigo, cebada, centeno, garrobas, algunos garbanzos y muy poco vino, pues apenas se encuentra en su término alguna que otra viña, siendo así que antiguamente se cogian por un quinquenio de 15 á 20,000 cántaros de vino; pero con motivo de haber plantado tantas viñas en las tierras de Medina del Campo, y aun mas todavia en las de Aranda y riveras del Duero, y siendo su vino de mejor calidad que el de esta villa, tomaron el partido de descepar casi todas sus viñas, reduciéndolas á tierras de pan llevar, en las que sacan mas utilidad que del vino. Industria sastres, zapateros y tejedores de lienzo casero. Contr. 7,153 rs. 5 mrs.

CANTIVEROS. V. S. de España, prov., obisp. y part. de Avila, Sexmo de S. Juan. A. O., 42 vec., 177 hab., 1 parroquia. La estension de su término es de 2,000 fanegas; 1,990 de tierras cultivadas, 10 de incultas; de las cultivadas 300 de primera suerte destinadas á cebada, 800 de segunda á trigo, 890 de tercera á centeno y garrobas; fertilidad general 4 por 1; tierras incultivables 10; que se siembran cada año 995; que descansan un año 995; empleadas en granos 1,990; en legumbres 20; en pastos naturales 20; tierras concejiles 20; cultivadas por arrendadores 1,990; de mayorazgos cultivadas 704; incultas 3; de capellanias cultivadas 542; incultas 4; de comunidades religiosas cultivadas 744; incultas 3. Es puebl. escaso de agua. Produce granos, legumbres y pastos. Dista 7 leguas de la capital. Contribuye 2,991 rs. 1½ mrs. Derec. enag. 18 rs. 20½ mrs.

CANTIZ, Ald. S. de Esp., en Galicia, prov. de Lugo, jurisdiccion de Caneclada

de abajo. Es una de las que componen la parroquia de Vilacha (Véase).

CANTO (EL), Desp. R. de Esp., prov. y part. de Salamanca, cuarto de Armuña. Dist. 1 legua de la capital.

CANTO BLANCO, Ald. R. de España, provincia de Murcia, partido de Chinchilla, obispado de Cartagena (V. *Ves y Casas*).

CANTON (MOLINO DE), Despoblado de España, provincia y obispado de Segovia; 1 vecino, 5 habitantes. Contr. 60 rs. 13 mrs.

CANTONA (SAN MAMED DE), Felig. S. de España, en Galicia, prov. y obispado de Orense, jurisd. de Figueyroa. J.O., 36 vec., 150 hab., 1 parr. Situada en un extremo del valle de Raveda, contigua á la carretera que conduce á Castilla. Por la parte del S. está rodeada de montes, y todo lo demas está despejado. Sus aguas y su temperatura son buenas. Produce centeno, maiz, poco trigo y vino; patatas, lino, castañas, habas, garbanzos, yerba y leña. Indust. 17 telares para picotes. Contr. 500 rs.

CANTORAL. L. S. de España, prov. y obisp. de Palencia; part. de Carrión. Reg. P., 26 vec., 112 hab., 1 parroquia, 1 pósito. Sit. en terreno llano al N. de una Peña muy elevada llamada Cantoral. A muy corta distancia nace el rio Burejo, que despues de atravesar de N. á S. todo el valle de Ojeda, desagua en el Pisuegra. Conf. con la dehesa de Montejo, Colmenares y Trasp Peña. Produce algo de centeno, y se cria algun ganado lanar. Dista 9 leguas de la cabeza de partido. Contr. 1,406 rs. 2 mrs. Derechos enag. 231 rs.

CANTORCIA, Aldea S. de España, en Galicia, provincia de Lugo, jurisdiccion de Navia de Suarna. Esta aldea compone parte de la parroquia de Sebane (Véase).

CANTORIA, V. S. de España, prov. de Granada, part. de Baza, obisp. de Almería. A. O., 849 vec., 4,123 habitantes, incluidos 8 cortijos de su jurisdiccion, 1 parroquia, 1 pósito. Sit. al N. del rio Almanzor, que viene del occidente y sigue la direccion E. Al N. O. y á 1 legua tiene á Portalova, á O. Fines á 1 leg.; al S. Lijar á 1 legua; al S. E. Albanches á 1 legua; al E. Arboles á 1½ legua, y al S. E. Albox á 1 leg. Fabrica de cobertores de colores y mantas para caballos. Dista 26 leguas de la capital, 10 de la cabeza de partido, 11 de Lorca, 23 de Murcia, 6 de camino militar de Velez-Rubio, y 10 idem de Baza por venta del

Sauco. Contribuye 20,620 reales. 25 mrs.

CANTORNA, Ald. (S.) de España, en Galicia, provincia y arzobispado de Santiago, jurisdicción de Corcubion. Esta aldea compone parte de la feligresía de Pereiriña (*Véase*).

CANTOS, L. de España, provincia de Asturias, concejo y jurisdicción de Avilés; 2 vecinos, 9 habitantes; parroquia de Sabugo de Avilés (*V. este artículo*).

CANZANA, L. de España, provincia de Asturias, concejo de Laviana, parroquia de Entralgo ó Entrialgo (*V. este art.*).

CAÑA, V. de Portugal, provincia de Estremadura, com. de Setubal; 272 fuegos, 983 hab., casa de misericordia, hospital y 2 ermitas. J. O., procurador del concejo y otros oficiales de justicia. Sit. en ameno sitio, regada por la parte del N. de un rio bastante caudaloso, y del mismo nombre, que teniendo su origen hacia Montemor-ó-novo, entra luego en el Tajo. Dista 7 leg. de su capital, y 5 de la margen meridional del Tajo.

CAÑABATE (EL), V. R. de España, provincia y obispado de Cuenca, partido de San Clemente. A. O., 117 vecinos, 336 habitantes, 1 parroquia, 1 pósito, 1 ermita en la altura de un cerro. Situada entre dos muy elevados, cuyo pie riega un riachuelo que viene de las vertientes de Castillo-Honrubia, y suele algunos años inundar su vega y destruir los sembrados por falta de declive para sus aguas. Tiene un barrio en Cañada Juncosa; confina por N. O. con Villar de Cantos. Produce trigo y otros granos, ganado lanar y yeguas de vientre al natural y al contrario. Dista 3 leguas de la cabeza de partido. Contribuye 3,102 rs. 5 mrs.

CAÑADA, V. Ord. de España, prov. de la Mancha, partido de Ciudad-Real, arzobispado de Toledo. A. O., 104 vecinos, 423 habitantes, 1 parroquia, 1 pósito. Sit. en un llano y á $\frac{1}{2}$ de legua del rio Javalon; confina por el S. con Argamasilla, por O. con Caracnel, y por el N. con Ciudad-Real. Produce granos y algunas legumbres. Dista 3 leg. de la capital, 33 de Madrid y 36 de Granada. Contr. 1,578 rs. 21 mrs.

CAÑADA, Granj. S. de España, prov. de la Mancha, partido de Alcaraz, término de la villa de Peñas de San Pedro (*Véase*).

CAÑADA (LA), L. R. de España, prov. de Valencia, partido de Jijona. A. O. (*V.*

Benejama); 70 vecinos, 339 habitantes, repartidos en diferentes casas y heredades dispersas.

CAÑADA (LA), Despob. R. de España, provincia y part. de Salamanca, cuarto de Armuña. Sit. á 3 leguas y $\frac{1}{2}$ de la capital; confina con la Orbavilla, Villanueva de los Pavones y Valverde. Prod. granos, pastos y ganados. Contr. 464 rs. 46 mrs.

CAÑADA DE ABAJO, Granj. S. de España, provincia de la Mancha, partida de Alcaraz, término de esta ciudad (*Véase*).

CAÑADA DE ARRIBA, Granj. S. de España, provincia de la Mancha, partido de Alcaraz, término de esta ciudad (*Véase*).

CAÑADA (LA) (DE BENATANTUD), V. Ord. de Esp., provincia de Aragón, part. de Alcañiz, arzobispado de Zaragoza. A. O., 106 vecinos, 459 habitantes, 1 parr., 1 pósito. Sit. en la inmediación del nacimiento del rio Guadalupe. Confina con término de la Encomienda de Mirambé, Montoro, Pitarque y Villarroya de los Pinares. Prod. trigo, cebada y avena. Dista 14 leguas de Alcañiz. Contr. 8,054 rs. 14 mrs.

CAÑADA DE MOROTE, Granj. S. de España, provincia de la Mancha, partido de Alcaraz, término de la villa de Aina.

CAÑADA DEL GAMO, Ald. R. de España, provincia, obispado y partido de Córdoba. A. P., su población está incorporada con Fuente ovejuna, y es de 26 vec., 94 habitantes, 1 parroquia (*V. este art.*). Tiene por anejo á Ojuelos bajos. Situada en una altura cercada de monte encinal por la parte del S., á 1 legua de Fuente ovejuna. Produce, trigo, cebada, avena, garbanzos y bellota.

CAÑADA (LA) DEL HOYO, V. S. de España, provincia, obispado y partido de Cuenca. A. O., 102 vecinos, 368 habitantes, 1 parroquia, 1 pósito. Situada á 4 leguas de la cap., en terreno llano, cercado de cuestras por N. y S. Conf. con término de Alcolea, Reillo, la Cierva y las Zomas. Prod. granos, legumbres, pastos y ganados. Dista 4 leg. de la capital.

CAÑADA DEL MANZANO, V. S. de España, provincia, obispado y partido de Cuenca. A. O., 5 vecinos, 21 habitantes. Situada á 6 leguas de la capital, y orilla de un arroyo que desagua en el rio Jucar. Conf. con términos de Poveda de la Obispalia, La-Meson y Villarejo Periestevan. Produce granos, pastos, algun aceite y

ganado. Contr. 3,016 rs. 24 mrs. Derechos enag. 1,073 rs. 6 mrs.

CAÑADA DEL PROVENCIO, Granj. de España, provincia de la Mancha, partido y término de Alcaraz. (Véase para sus productos y demás circunstancias). A. P. Sit. en terreno montuoso á orillas del río Mundo. Confi. con término de Casa nueva y Vegallera.

CAÑADA DEL QUINTANAR, Granj. S. de Esp., provincia de la Mancha, part. de Alcaraz, término de la villa de Peñas de San Pedro (Véase).

CAÑADA DEL RABADAN, Ald. R. de España, provincia de las nuevas poblaciones de Sierra Morena, partido de la Carlota, arz. de Sevilla. A. P., 15 vecinos, 59 habitantes. Es aneja de Fuente palmera, en cuyo artículo puede verse su situación y productos.

CAÑADA BERIC, V. Ord. de España, provincia de Aragón, partido de Alcañiz, arzobispado de Zaragoza. A. O., 54 vecinos, 207 habitantes, 1 parroquia. Situada entre montañas, que solo son fértiles los años de muchas lluvias. Conf. por E. con Cérrolera, por N. con Belmonte y Torrevelilla, y por O. con Ginebrosa: todos de igual situación y productos. Este de Cañada es villa muy antigua, y tiene 2 fuentes para el riego. Produce trigo, cebada, algu. aceite; vino; hortaliza, frutas, miel, cera y ganados. Dist. 4 leguas de Alcañiz, 68 de Madrid, y 18 de Zaragoza. Contr. 3,356 rs.

CAÑADA BLANCA, Granj. E. de Esp., prov. de Cuenca, partido de S. Clemente, término de la villa de Barrax (Véase).

CAÑADA BLANCA CHICA, Granj. S. de España, provincia de Cuenca, partido de San Clemente, término de la villa de Barrax (Véase).

CAÑADA BLANCA GRANDE, Granj. S. de España, provincia de Cuenca, partido de San Clemente, término de la villa de Barrax (Véase).

CAÑADA HERMOZA, Ald. R. de Esp., prov. y partido de Murcia. A. P., 51 vec., 232 habitantes, 1 parroquia.

CAÑADA JUNCOSA, L. R. de España, provincia y obispado de Cuenca, partido de S. Clemente. A. O., 204 vec., 1000 hab., 1 parroquia, 1 pósito. Situado en la falda de un cerro hacia el S.; de piso desigual. Se compone de cuatro jurisdicciones ó barrios, que corresponden al Cañavate, Alarcon,

Tebar y Honrubia; en estos 3 barrios hay A. P., y solo el barrio del Cañavate tiene mitad de oficiales de justicia. Produce trigo y suficiente hortaliza. Industria, fabricas de teja y ladrillo. Dist. 4 leguas de la cab. de partido, y 8 de camino militar de Belmonte. Contr. 3,196 rs. 31 mrs.

CAÑADA JUNCOSA, (Granja S.) de España, provincia de la Mancha, partido de Alcaraz, término de la villa de Peñas de San Pedro (Véase).

CAÑADA-ROSAL, Ald. R. de España, provincia de las nuevas poblaciones de Sierra Morena, partido de la Carlota, arz. de Sevilla. A. P. Es aneja de La Luisiana, en cuyo artículo está incorporada su población, situación y productos.

CAÑADA VELLIDA, L. R. de España, provincia de Aragón, partido y obispado de Teruel. A. P., 60 vecinos, 270 hab., 1 parroquia, 1 pósito. Sit. en la sierra en que termina el campo de Visiedo. Produce 2,000 fanegas de trigo, 4000 de centeno, 700 de cebada, 3000 cabezas de gan. lanar, 1,200 corderos y 460 arbores de lana. Dist. 7 leguas de Teruel. Contr. 3,579 rs. 26 mrs.

CAÑADAS (LAS), Ald. R. de España, provincia y arzobispado de Sevilla, partido de Aracena, perteneciente á la villa de Galaroza. Dist. 17 leguas de la capital.

CAÑADAS DE SAN PEDRO y RAMOS, Ald. R. de España, provincia y partido de Murcia, obispado de Cartagena. A. P.; son de la feligresía de Torre Aguera, y habrá diseminados en el término que abraza la parroquia como unos 130 vecinos y mas de 500 habitantes. Su situación es deliciosa, dominando la huerta de Murcia, y produce trigo, cebada, maiz, guijas, garbanzos, barrilla y aceite. Dist. 1½ leguas de la capital.

CAÑADILLA (LA), Desp. R. de España, provincia y partido de Salamanca, cuarto de Armuña. Dist. 3½ leguas de la capital. Contr. 58 rs. 18 mrs.

CAÑADILLAS, Aldes R. de España, provincia y arzobispado de Sevilla, partido de Aracena. A. P. Su situación y productos se hallarán en el artículo Castillo de las Guardas.

CAÑAL, Ald. de España, provincia de Asturias, concejo de Nava, obispado de Oviedo, parroquia de Priandi (V. este art.).

CAÑAL (EL) y DESPOBLADO DE ZAYDE, V. S. de España, provincia y

partido de Guadalajara. A. O., 9 vecinos, 49 habitantes, 1 parroquia. Situada en la Alcarria. Pasa á sus inmediaciones el río Henares. Confina con Tortola, San Martín, Valtierra y Marchamalo. Sus productos son los indicados en el artículo de la capital, de donde dista 1 legua. Contr. 280 rs.

CAÑAMAQUE, L. S. de España, prov. de Soria, partido de Seron, obispado de Sigüenza. A. P., 82 vecinos, 410 habitantes, 1 parroquia, 1 pósito. Confina por N. con Seron, por E. con Fuente el Monje, por S. con Valtierra, y por O. con Mambloña (*V. Osma, obispado, y Alentisque*). Dista 7 leguas de la capital. Contr. 1,327 rs. 11 mrs. Derec. enagenados 214 rs. 31 mrs.

CAÑAMAREJOS, Desp. R. de España, provincia y partido de Cuenca. Dista 2 leg. de la capital.

CAÑAMARES, V. S. de España, prov., obisp. y part. de Cuenca. A. O., 103 vec., 391 habitantes, 1 parroquia, 1 pósito. Sit. á la derecha del río Escava, en una llanura de 1 legua de travesía y 4 de circunferencia; le cercan las altas sierras de Cuenca, en forma de herradura, cuya abertura es una fértil vega que se prolonga por el S. hasta la capital, donde está el camino de rueda. Clima templado en invierno, y fresco en verano. Produce trigo y demás granos, y el terreno es á propósito para olivos, viñas y frutales. Las montañas están cubiertas de excelente pino, carrasca y roble que da mucha bellota, y se cria todo género de caza mayor y menor. Tiene una magnífica huerta de regadío que produce fruta, lino, cañamo, patatas y judías que son muy buscadas. Dista 6 leg. de la cap., 5 de los baños de Sacedon, y 2 de los del Solar. Contr. 2,434 rs. 5 mrs. Derec. enag. 451 rs. 29 mrs., y por alcabala 452 rs. 3 mrs.

CAÑAMARES, V. Ord. de España, provincia de la Mancha, partido de Villanueva de los Infantes, arz. de Toledo, A. O., 12 vecinos, 47 habitantes, 1 parr. Sit. en una colina cercada de cerros cubiertos de encina y roble. Por el E. le circunda el río de su nombre que riega toda su vega. Produce pastos y cañamos. Todos sus vec. son labradores. Dista 17 leg. de la capital, 3 de la cabeza de partido, 33 de Madrid, y 36 de Granada. Contribuye 73 rs. 6 mrs.

CAÑAMARES, L. S. de España, prov. de Guadalajara, partido y obispado de Sigüenza, tierra de Paredes de Sigüenza.

A. P., 59 vecinos, 241 habitantes, 1 parr. de quien es ajeña la de Tordellos. Situado á 5 leguas de la cabeza de partido. Confina con Iges, Bañuelos, Romanillos de Atienza y Alpedroches. Sus productos son los indicados en el artículo de Sigüenza. Contribuye 1,522 rs. 28 mrs.

CAÑAMERO, V. R. de España, prov. de Extremadura, part. de Trujillo, obisp. de Plasencia. A. O., 275 vec., 1,078 hab., 1 parroquia, 1 pósito. Sit. entre tres cerros, y á la falda de uno de ellos que llaman el Castillo por su elevación. Le dividen de las montañas de Guadalupe el río Rucayas y el arroyo Pral bellido. Terreno montuoso en el camino que conduce de Guadalupe á Badajoz. Produce trigo y centeno, poca cebada y una delicia de pasto. El valor de sus productos ascenderá á 66,000 rs. Dista 25 leguas de la capital, 10 de la cabeza de partido y 2 de Guadalupe. Contribuye 15,033 rs. 23 mrs.

CAÑAR, L. S. de España, provincia y arzobispado de Granada, partido de Orjiba. A. P., 263 vecinos, 1,050 hab., incluso el cortijo Parrales, de su jurisd. 1 parr. con el ajeño de Barja, 1 pósito. El nombre de este lugar es de origen arábigo. Para su situación (*V. Orjiba, partido*). Produce trigo, centeno, habichuelas, seda y maíz. Dista 9 leguas S. E. de la capital. Contr. 4,141 rs. 31 mrs.

CAÑARDO, L. R. de España, provincia de Aragón, partido y obispado de Jaca. R. P., 6 vecinos, 31 habitantes. Situado en la carretera que conduce desde Barbastro á Jaca, cerca del nacimiento del r. Guarga. Conf. con término de la Guarta y Giltué. Sus productos son los indicados en el artículo de la cab. de partido. Contribuye 223 rs. 25 mrs.

CAÑAREJO, Ald. R. de España, prov. y partido de Murcia. A. P., 33 vecinos, 135 habitantes, 1 parroquia.

CAÑAS, V. R. de España, provincia de Burgos, partido de Santo Domingo de la Calzada, obispado de Calahorra. A. O., 70 vecinos, 233 habitantes, 1 parroquia, 1 pósito, 1 convento de monjas del Cistér, que antes estuvo en Fayola, cerca de Santo Domingo de la Calzada, y es filiación de las Huelgas de Burgos. Su situación y productos se hallarán en el artículo Nagera, con quien confina por el E., sin más intermedio que Canillas y Alcanco; también se

hallarán en el artículo Villarejo. Es patria de don fray Domingo de Silos Moreno, monje Benedictino, electo obispo de Canarias, *in partibus*, y administrador del arzobispo de Caracas, actual obispo de Cádiz. Dista 14 leguas de la capital. Contribuye 3,374 rs. 16 mrs.

CAÑAS (SANTA EULALIA DE), Ald. R. de España, en Galicia, provincia y jurisd. de Betanzos, sujeta al corregimiento de la capital; 67 vecinos, 406 habitantes, 1 parr. Sit. en los confines de esta provincia con la de la Coruña, sobre la margen izquierda de un río que trae su origen del valle de las Eneobas, y confluye en el Méro, entre las parroquias de Crendes y Bribes. Se halla en la division de aguas al valle que forman las parroquias de Tabeayo, Sergude, Andéiro y Santa María de Vigo. La domina un Castro por el N. E., y la circundan las parroquias de San Vicente y Santa María de Vigo, la susodicha de Sergude, las de Paléo y Quembre, por donde pasa la carretera que va de la Coruña á Santiago, y por S. la divide el río de las de Figueroa y Sarandones. Dist. 2 leg. y $\frac{3}{4}$ al S. E. de la capital. Contr. 1,652 rs. 28 mrs.

CAÑAVERAL, Villa Ord. de España, provincia de Estremadura, partido de Llerena, priorato de San Marcos de Leon. A. O. y 206 vecinos, 1,047 hab., 1 parroquia (*Véase Fuentes de Leon*). Situada en la carretera que conduce de Malpartida á Zarza la mayor, sin pasar por Coria ni Plasencia, á 3 leguas de Torrejoncillo y $3\frac{1}{2}$ de Zarza la mayor, en cuyo intermedio se vadea el río Alagon. Dista 19 leguas de la capital, 2 de Segura de León, 30 de Cáceres y 72 de Madrid. Contr. 2,068 rs. 32 maravedises.

CAÑAVERAL (EL) DE LAS LIMAS, L. S. de España, prov. de Estremadura, partido de Cáceres, obispado de Coria. A. P., 450 vecinos, 1,700 hab., 1 parroquia, 7 ermitas en su término, 2 muy espaciosas y una de ellas llamada de la Virgen de Cabezon, que dista 1 legua, es de una construccion muy linda, y se hace en ella una gran fiesta el primer domingo de mayo, 1 hospital, 1 pósito. Sit. en el camino que va á Galisteo desde Garrobillas, en terreno abundante de aguas, leña, carnes y demas comestibles. Está al S. de las sierras de su nombre, en terreno bastante quebrado y defendido de los vientos N., por lo cual

tiene á su alrededor muchas haciendas de frutas de espino, y lo restante son tierras de labor y monte bajo de sierra. En las quebradas de ella, y con el auxilio de unos cortos veneros, han formado los naturales, mas por su industria que por la bondad del terreno, muchos huertecitos, donde se crían los dichos árboles de fruta de espino. A distancia de 1 legua N. está el Pedroso, en cuyas inmediaciones fundó San Pedro Alcántara el convento llamado el Palancar; á distancia de otra legua E. el pueblo de Casas de Millano; al S., y á la misma distancia, el de Hinojal; al S. O. Garrobillas; al O., á $\frac{1}{2}$ legua corta, la villa del Arco, á corta distancia de la antigua calzada de los romanos, que atraviesa el término hasta llegar al puente de Alconeta, y algo mas abajo el puente de barcas para el paso de las merinas. Produce muchas limas, limones, naranjas, toronjas y cidras, cuyo fruto es su principal riqueza; tienen tambien otros árboles frutales, olivos y viñas, alguna labor, y corta granjeria de ganado de lana y cabrió, como tambien de colmenas. Industria, arrieria, un tinte de seda, cinco molinos de aceite y diez de harina. Dist. 19 leguas N. N. E. de la capital, 7 de la cabeza de partido, 4 de Conia y 6 horas de marcha militar de Garrobillas, en cuyo tránsito se encuentran dos arroyos de poco caudal; se pasa el Tajo por las barcas de Alconeta; despues otro arroyo antes del pueblo, y se encuentra una venta en las Bareas, con otras casas pequeñas, y un castillo arruinado del otro lado del río del Monte que desemboca allí. Contr. 10,518 rs. Derec. enag. 3,952 rs. 5 mrs.

CAÑAVERAS, V. S. de España, prov., obisp. y part. de Cuenca. A. O., 351 vec., 1,169 hab., 1 parr., 1 ermita en un cerro extramuros, 1 hospital arruinado. Sit. en una vega cercada de cerros, que se prolonga hasta los baños de Sacedon, que está 4 leg. O. Clima templado, y su terreno produce abundantes granos, aceite, cereza y algun vino. Nace una fuente á $\frac{1}{2}$ de legua del pueblo, y en este corto espacio hace mover 5 molinos harineros despues de regar todo el terreno intermedio (*Véase Olmedilla de Elis*). Es patria de don Juan Segura, insigne matematico del siglo XVI, autor de varias obras sobre esta ciencia. Dist. 6 leguas O. de la capital. Contr. 14,513 rs. 30 maravedises.

CAÑAVERUELAS, V. R. de España, provincia y obispado de Cuenca, partido de Huete. A. O., 140 vecinos, 467 hab., 1 parroquia matriz de Alcobujate, 1 pósito. Sit. entre E. y S. de la Real Isabela. Produce su término todo género de granos, cáñamo, vino y aceite. Dista 4 leg. N. de la cabeza de partido, 9 O. de la capital, 1 E. de los baños de Sacedon y 7 leg. de camino militar de Mondejar, pasando por Buendía. Contr. 6,038 rs. 5 mrs.

CAÑEDA, L. R. de Esp., provincia de Palencia, partido de Reynosa, obispado de Santander. Reg. P., 42 vecinos, 186 hab., 1 parr. Sit. a orilla del río Besaya, en la carretera que conduce desde Reynosa á Pesquera; confina por N. con Morancas, por S. con Fuente de la Pinilla, Aldueso y Reynosa, y por O. con Fontibre. Sus productos son los que estan indicados en el artículo Reynosa. Dista $\frac{1}{2}$ de legua de la cabeza de partido. Contr. 3,093 rs. 5 ms.

CAÑEDINO, Desp. R. de Esp., provincia y partido de Salamanca, cuarto de Armuña; 2 vecinos, 9 habitantes. Sit. á 4 leguas de la capital, á orilla del riachuelo Cañedo, en terreno muy montuoso; confina con los pueblos de Villanueva y Santibañez de Cañedo, Cardenosa y Cañedo de Casablanca. Produce granos, legumbres, pastos y ganados. Contr. 87 rs. 12 mrs.

CAÑEDINO, Desp. S. de Esp., prov. y partido de Salamanca, Roda del Campo. A. P., 1 vecino, 6 habitantes. Situado en terreno montuoso á 6 $\frac{1}{2}$ leguas de la capital; conf. con Santo Domingo, Valdegutierrez bajo, Santa Marina y Aceña de la Rivera del Tormes. Produce granos, legumbres, pastos y ganados. Contrib. 37 rs. 3 mrs. Derec. enag. 4 rs. 7 mrs.

CAÑEDO, Feligresia y Cot. Red. S. de España, en Galicia, prov. de Mondoñedo, valle de Lorenzana, jurisd. de su nombre; J. O. Los vecinos de este coto se componen de una parte de cada parroquia de las tres que forman el valle de Lorenzana, que por estar incluidos en ellas no se ponen en este artículo. Contribuye con el valle.

CAÑEDO, L. de España, provincia de Asturias; concejo de Grado, parroquia de Pereda (*V. este art.*).

CAÑEDO, L. S. de España, provincia y obisp. de Santander, partido de Laredo, valle de Soba. Reg. P., 33 vec., 159 hab., 1 parroquia. Para su situacion y productos

(*V. Soba*). Está entre el arroyo Cuadrero y otro sin nombre que forman el río Asón; conf. con términos de Quintana, la Peña y el Castro de Valnera. Dista 18 leguas de Burgos. Contribuye con el valle.

CAÑEDO (SAN MIGUEL DE), Felig. E. de España, en Galicia, prov. y obisp. de Orense, jurisdiccion de Cañedo del Miño y Alquería. J. O., 56 vec.; 225 habitantes, 1 parroquia. Su situacion y productos se hallarán en el art. Piñor (*Véase*). Está á orillas del río Miño, á $\frac{1}{2}$ legua de Orense. Contr. 3,564 rs. Derec. enagenados 706 rs. 4 mrs.

CAÑEDO DE CASA BLANCA ó CASA BLANCA DEL YERMO, Alq. R. de Esp., provincia, partido y obisp. de Salamanca, cuarto de Armuña; 2 vec., 11 habitantes, 1 parroquia. Sit. á 3 $\frac{1}{2}$ leguas de la capital, en terreno montuoso; conf. con los pueblos de Valencia de la Encomienda, Cañedino, Villanueva, Santibañez de Cañedo y Zamayón. Produce granos, legumbres, pastos y ganados. Contr. 104 rs. 23 mrs.

CAÑEDO DE LAS DUEÑAS, Desp. S. de España, prov. y partido de Salamanca, Roda de Garcí Rey; 2 vec., 10 habitantes. Pertenece al condado de Ledesma (*Véase*). Está á orilla de un arroyo que desagua en el río Cañedo, y ambos desembocan en el Tormes. Tiene una hermosa vega á 1 legua N. N. E. de Ledesma, al S. de Frades, O. N. O. de Cuadrilleros, y entre O. S. O. y O. de San Pelayo. Produce pastos, leña, bellota, granos y ganados. Dista 4 $\frac{1}{2}$ leguas de la capital. Contr. 178 rs. 9 mrs. Derec. enag. 162 rs. 31 mrs.

CAÑELLAS, V. S. de España, prov. de Cataluña, corregim. de Villafranca, obisp. de Barcelona. A. O., 68 vecinos, 296 hab., 1 parroquia. Situada en terreno montañoso; linda por el E. con Olivellas, por el S. con Gallifa, por O. con Castellet y por el N. con San Miguel Dardol. Produce trigo, legumbres y vino. Ind. serones y espuestas de palma. Dista 10 $\frac{1}{2}$ horas de Barcelona y 1 $\frac{1}{2}$ de Villafranca. Contr. 7,461 rs. 12 mrs.

CAÑETE, Granj. S. de España, prov. de la Mancha, part. de Alcaráz, término de la villa de Peñas de San Pedro (*Véase*).

CAÑETE Y LA HUERGINA, V. S. de España, prov. y obisp. y part. de Cuenca. A. O., 313 vec., 1,070 habitantes incluso los de su aldea la Huergina, 3 parroquias, 1 pósito, 1 hospital, varias ermitas. Sit. en

una llanura de $1\frac{1}{2}$ legua de largo y $\frac{1}{2}$ de ancho, hermosada con muchas fuentes y rios pequeños, que se reunen en otro mayor que la atraviesa de N. á S. Está circundado de una soberbia muralla de cal y canto muy sólida, de 10 varas de altura y de mas de 3 de grueso, y de tránsito á tránsito de bien labrados torreones, con un castillo fortalecido por la naturaleza y el arte, á la parte O. La obra de la muralla y castillo manifiesta 3 reedificaciones, y su primera fundacion del tiempo de los romanos, porque se encuentran diferentes monedas en su suelo de Augusto, Tiberio y otros emperadores, y tambien silos de los que usaban ellos. Fue plaza fuerte de armas, guarnecida con tropas por ser fronteriza al reino de Aragon, cuya raya dista 4 leguas; y desde que se unieron ambas coronas se abandonó. A pesar de haber mediado mas de 300 años se conservan en muy buen estado las murallas, fortines y torreones. Produce trigo, cebada, centeno y avena; muchas patatas, algun panizo y bajocas ó habichuelas; miel, abundancia de delicadas truchas y fruta; ganado lanar, cabrio, vacuno, yeguar y buena casta de cerdos. Abunda de aguas y leñas. En los montes que cercan por todas partes su dilatada vega nacen varias fuentes medicinales. Dista 7 leguas E. N. E. de la capital. Contrib. 10,799 rs. 4 mrs.

CANETE DE LAS TORRES (CALPURNIANA), V. S. de España, provincia y obisp. de Córdoba, partido de Bujalance. A. M. de primera clase con dos ordinarios, 708 vecinos, 2340 habitantes, 1 parr., 2 conv. de frailes, 6 ermitas, 1 hospital, 1 pósito, vicaria foránea. El nombre de esta villa es de origen arábigo. Confina con Lopera y Porcuna de la provincia de Jaen, y está á 2 leguas S. del Guadalquivir; su término de E. á O. será como de 3 leguas, y de S. á N. 2 leguas. Nace en el arroyo Cañetejo, que desagua en el Guadalquivir. Tiene una excelente dehesa comunal de mucho producto, que basta para el pago de casi todos los gastos concejiles: terreno fértil. Produce trigo, cebada, habas, legumbres y aceite. Industria, telares caseros de lino y estopa. Tiene por armas una águila coronada en el escudo. Celebra feria el primer domingo de septiembre, y dura hasta San Miguel, en que abunda todo género de mercancías, y con especialidad ganados.

Dista 7 leg. E. de la capital, 1 de la cabeza de partido. Contr. 68,563 rs. 7 mrs.

CANETE LA REAL (SABORA), V. S. de Esp., prov. y arz. de Sevilla, part. de Osuna. A. M. de primera clase y 2 ordinarios, 872 vec., 3,400 habitantes, 1 parr., 1 convento de frailes franciscos y otro de monjas Carmelitas; 2 hospitales, 1 de enfermos y otro de transeuntes; 6 ermitas, 1 pósito. Situada en terreno quebrado á la falda E. de una sierra llamada del Padrasturo; conf. por el S. con término de la ciudad de Ronda, y por N. con la de Osuna. Tiene cátedra de latinidad pagada del fondo de propios. Es villa antiquísima; fue municipio de los romanos. Produce trigo, cebada, habas, garbanzos, maiz y hortaliza. Ind., arrieria, cria de ganado lanar fino y cabrio; abunda de aguas minerales, y tuvo fabrica de linos y lienzos caseros que sería muy útil restablecer; 7 molinos harineros y uno de aceite. Se encuentran en esta villa varias inscripciones y otras antigüedades romanas. Dist. 17 leg. de la capital, 4 de Ronda, 5 de Osuna y 11 de Málaga. Desde Ronda hay 6 horas de camino militar, en cuyo intermedio está el Arriate y diferentes cortijos. Contr. 26,401 rs. 1 mr. Derec. enag. 14,706 rs.

CANICOSA, Barrio S. de Esp., prov. de Segovia, partido de Pedrosa (véase *Matabuena*). Sit. al pie del monte de su nombre, confinando con términos de Gallegos y dehesa de Pedraza.

CANIGRAL, Casas, barrio de Javaloyas, en España, provincia de Aragon, corregimiento y obispado de Albarracin. Dist. 4 leguas de esta ciudad.

CANIZA (SANTA TERESA DE), V. S. de España, en Galicia, provincia y obispado de Tuy, jurisdiccion de las Achas. J. O., 83 vecinos, 301 habitantes, 1 parroquia. Sit. á orilla del rio de las Achas y de otros varios arroyuelos, en terr. peñascoso y de cuevas muy pendientes; confina con el lugar y monasterio de Bernardos. Produce centeno, patatas, lino, pastos y ganados. Feria el 20 de cada mes, de ganados, lienzos, mucho pescado curado, jamones, manteca, varios comestibles y tiendas de tragineros. Dist. 3½ hor. de Puenteareas. Contr. 8,080 rs. 33 ms.

CANIZAL, V. Ord. de España, prov. y obispado de Zamora, partido de Toro. A. O., 243 vecinos, 718 habitantes, 1 parr., 1 erm., 1 pósito. Sit. en un pequeño cerro,

á cuyo pie hay dos valles con dos arroyos que casi le cercan por el E. y el O. El terreno es desigual y quebrado, y no de la mejor calidad, si se exceptúan los bajos. Se estiende su circuito á 24,104 varas; formanle los de Fuente la Peña, Villahescusa, Vallsa, Olmo, Torrecilla, la Torre y Parada Rubiales. Hay en él arboledas, un monte de encinas y abunda de aguas. Produce granos, vino y legumbres con buenos y abundantes pastos, en que crían ganado lanar y vacuno. Dist. 7 leg. S. de la cabeza de partido, 7 N. E. de Salamanca, $1\frac{1}{2}$ de Fuente la Peña y 9 de la capital. Contribuye 12,738 rs. 27 mrs.

CAÑIZAL, L. S. de Esp., provincia de Valladolid, partido de Rueda del Almirante. A. P., 12 vecinos, 53 hab., 1 parr. Sit. en los confines de esta provincia con la de Leon, á corta distancia del río Onza, lindando con Valduvico, Villigé, Eslonza y Valdaliso. Produce granos, lino, legumbres, pastos y ganados. Dist. 24 leg. de la capital. Contr. 119 rs. 17 mrs.

CAÑIZAL, Ald. S. de Esp., provincia, obispado y partido de Leon; jurisdiccion de Gradefes. A. O., 5 vecinos, 26 hab.; es aneja de San Vicente del Condado, y está situada en un valle estrecho, rodeado de montes con poco labrantío. Produce trigo, centeno y cebada. Dist. 4 leguas de la cap.

CAÑIZAL JUNTO AMAYA, L. S. de Esp., provincia y arzobispado de Burgos, partido de Villahiego, cuadra de su nombre. A. P., 36 vecinos, 148 hab., 1 parr. (*V. Quintanilla del Rio Fresno y Villadiego*) donde se hallaran su situacion y productos. Está en bajo, con piso desigual y barroso; su vecindario ha ido decayendo mucho, y tampoco estan corrientes algunos privilegios de que antiguamente gozaba. Produce mucha leña de olmo, granos, legumbres, yeros, lino y algunas reses vacunas y lanares. Industria, algunos telares de lienzo comun. Dist. 9 leguas de la cap. Contr. 2,135 rs. 20 mrs.

CAÑIZAR, V. S. de Esp., arzobispado de Toledo, provincia y partido de Guadalajara. A. O., 159 vecinos, 713 habitantes, 1 parroquia, 1 pósito. Sit. en una llanura. A $\frac{1}{2}$ legua pasa el pequeño río Vadiel; conf. por E. con Rebollosa, por S. con Ciruela, por O. con Yunquera y con Ita por N. Produce granos, vino, aceite y legum. Dist. 3 leg. de la cap. Contr. 10,681 rs. 17 mrs.

CAÑIZAR, V. S. de España, prov. de Aragon, partido de Aleaüz, arzobispado de Zaragoza. A. O., 150 vecinos, 487 hab., 1 parr., 1 pósito, y á distancia de 2 leguas hay un conv. de mercenarios con el título de la Virgen del Olivár, término de Esteruel. Su situacion es fatal é intransitable para todo género de carruages. Hay grandes montes, buenas y saludables aguas; clima demasiado frio, en términos que no se recoge la nieve, pues no se necesita ni para los sanos ni para los enfermos. A distancia de 1 legua esta Esteruel y Castel de Cabra, Gargallo, la Zoma y la gran Parada de Mezquitillas, con el famoso Cabezo de Majarinos, á la vista de la villa de Julve; todos de igual temperatura, y al poco mas ó menos, de iguales productos que se reducen á centeno, panizo, vino malo, judías, hortalizas, frutas y ganado lanar. Ind., 1 fabr. de papel blanco y 12 ó 14 de alumbre y caparrosa. Riega este término el barranco llamado de la Plata. Dist. 11 leguas de la cabeza de partido. Contr. 5,145 rs 28 mrs.

CAÑIZAR DE LOS AJOS, L. R. de España, provincia y arzobispado de Burgos, partido de Castrojeriz. A. P., 67 vecinos, 283 hab., 1 parr. Sit. á $\frac{3}{4}$ de legua de Villorajo, bajando por la margen derecha del río que nace en Coculina, y se incorpora con el de los Tremellos, entre dos valles cortos y estrechos con muchas fuentes y arroyuelos, y cercado de arboles. Produce granos y mas de 15,000 manadas de ajos en cada un año. Dist. 4 leguas de la capital. Contr. 2,643 rs. 1 mr.

CAÑIZARES, V. R. de Esp., provincia, obisp. y part. de Cuenca. A. O., 191 vec., 652 hab., 1 parroquia, 1 convento de cada sexo, 1 hospital, 1 pósito. Sit. entre 4 cerros cubiertos de pinares, y á corta distancia pasa el río Guadiela; conf. con los pueblos de Fuente-Escusa, Cañamares, Carrascosa y Priego; todos de iguales ó semejantes productos, que son: pinos y carrascas, algunos granos lejos de la poblacion y ganlanar. Ind., hacer cucharas, palilleros y otras cosas de madera. Dist. 8 leguas de la capital. Contr. 3,875 rs. 19 mrs.

CAÑIZARES, Caserio R. de España, provincia de Guadalajara, partido y obisp. de Sigüenza, Sexmo del Sabinar, en el señorío de Molina; 8 vec., 25 habitantes, 1 parr. aneja de la de Cordunete, 1 erm. Sit. en una llanura confinante con Molina

y Corduente. Tiene buenos montes de encina, roble, sabinas y pastos para ganado lanar. Produce trigo, cebada, avena, garbanzos, guisantes, yeros y alguna hortaliza. Ind. un famoso lavadero de lanas, propio del cabildo eclesiástico de Molina, sobre el río Galló. Dist. 11 leguas de la cabeza de partido y $\frac{1}{2}$ de Molina. Contribuye con la Sexma.

CAÑIZERA, L. S. de España, provincia de Soria obispado de Sigüenza, partido de Caracena. A. P., 33 vecinos, 165 hab., 1 parroquia aneja de la de Tarancuena, con cuyos términos confina igualmente que con los de Castro, Rebollosa de los Escuderos y Valde-Roman. La baña el río Losana, que unido con el de Castro forman el río de Caracena. Produce granos, pastos y ganado vacuno y lanar. Es patria del ilustrísimo señor D. Francisco Trujillo Sanchez Garcia, obispo de Leon, que escribió la historia de esta Santa iglesia, y las vidas de sus obispos. Dist. 11 leguas de la capital. Contr. 877 rs. 12 mrs.

CAÑIZO, L. S. de España, provincia, partido y obispado de Zamora, Exento. A. P., 117 vecinos, 468 habitantes, 1 parr., casa de postas con 4 caballos. Situado en terr. llano, á corta distancia de San Martin de Villardiga y del despoblado de Toldañes, en las inmediaciones del Valderaduey. Produce trigo, cebada, centeno y algun vino, con ganado lanar. Dist. 6 leguas de la cap. y 2 de Villalpando. Contr. 2,551 rs. 30 mrs. Derec. enag. 675 rs. 32 mrs.

CAÑIZO (SANTA MARIA DE), Feligr. S. de España, en Galicia, prov. de Orense, jurisdiccion de Gudina, J. O., 70 vecinos, 305 habitantes, 1 parr. Situada al pie de la sierra del Pereiro, en las montañas de las Frieiras, á 1 hora de marcha militar de Pereiro y otra de Gudina. Contr. 1,800 rs. Derec. enag. 145 rs.

CAÑO (EL), Despoblado S. de España, provincia y obispado de Segovia, partido de Cuellar, Sexmo de Montemayor, en cuyo artículo se hallara su situacion y productos.

CAÑON, Ald. S. de España, en Galicia, prov. y obisp. de Lugo, jurisd. de Puebla de San Julian. Esta aldea compone parte de la parroquia de San Miguel de Lapiro (véase).

CANON (SAN LORENZO), Feligr. Ab. de Esp., en Galicia, provincia y obispado de

Orense, jurisdiccion de Celanova. J. O., 40 vecinos, 185 habitantes, 1 parroquia. Sit. en el valle de Celanova (véase Milmanda). Produce maiz. Contr. 528 rs.

CANONES, Desp. S. de España, prov. de Valladolid, partido de Rueda del Almirante: A. P.

CANOTEYRA, Ald. S. de España, en Galicia, provincia de Lugo, jurisdiccion de Castro de Rey, obispado de Mondoñedo. Es una de las que componen la parroquia de Villadonga (véase).

CANUELO, Ald. R. de España, prov. á arzobispado de Sevilla, part. de Aracena. A. P. Su situacion y productos se hallarán en el artículo Castillo de las Guardas.

CANUELO (EL), Ald. S. de España, provincia de Córdoba, partido de Santa Eufemia, sujeto á la jurisdiccion de Priego; 4 vecinos, 19 habitantes. Contr. con Priego.

CAORZA, L. de España, provincia de Asturias, concejo de Castropól; 4 vecinos, 17 habitantes, parroquia de San Andres de Serantes (véase).

CAP DE PERA, Castillo de España, en la Isla, y obispado de Mallorca. A. P. Es anejo de Artá, y su vecindario está incluido en el de esta villa. Sit. al E. á corta distancia de esta, en lo alto de un pequeño cerro, con algunas casas y habitantes en su inmediacion, que forman un lugar de poca consideracion. Dista del cabo de su nombre como $1\frac{1}{2}$ milla, y su estado de fortificacion es susceptible de muy poca resistencia. Contribuye con Palma.

CAP DE SASO, Ald. R. de Esp., prov. de Aragon, partido y obispado de Huesca. A. O., 40 vecinos, 180 habitantes, 1 parr. 1 pósito. Situada entre los rios Alcanadre y la Ijuela, cerca de su confluencia. Conf. al N. con el territorio de Ballarias, al E. con el de Lastanosa del part. de Barbastro, al S. con el de Sariñena, y al O. con el de Laluzca del partido de Zaragoza. Produce 1832 fanegas de trigo, 666 de centeno, 1000 de cebada, 2016 de avena, 33 de judías, 83 de maiz, 2016 arrobas de vino, 216 de cáñamo, 10 de lino, 10 de cera, 1 de miel, 108 de lana, que dejan 1000 cabezas de ganado lanar mantenidas en sus pastos. Dista 6 leguas S. S. E. de Huesca y 10 de Zaragoza. Contr. 2,347 rs. 12 mrs.

CAPA, Ald. R. de España, en Galicia, provincia y obispado de Lugo, jurisdiccion de Moredá. Es una de las que componen

la parroquia de Santa María de Ferreira (*Véase*).

CAPAFONS, L. S. de España, provincia de Cataluña, subdelegación de Montblanch, obispado de Tarragona. A. O., 58 vecinos, 252 habitantes, 1 parroquia. Sit. en terreno montañoso. Confina por el E. con Farcna y Monreal, por el S. con Musara, por O. con Febro, y por el N. con Pradas. Produce trigo y legumbres, 1 parroquia. Dista 27 hor. de Barcelona y 5 de Montblanch. Contr. 2,962 rs. 8 mrs.

CAPARACENA, V. S. de España, prov. de Granada, partido de las Villas. A. O., 34 vecinos, 157 habitantes, 1 parroquia. El nombre de esta villa es de origen arábigo. Situada á orillas del río Cubillas, en los confines de este partido con el de Granada, lindando con la laguna del Marques, Pulanillas, Peligros y Trujillos. Prod. granos, aceite, pastos y ganados. Dista 2 leguas de la capital. Contr. 2,341 rs. 22 mrs.

CAPAREDA, L. de España, provincia de Asturias, concejo de Piloña, parroquia de Anayo (*V. este art.*).

CAPAREYRO, L. de España, provincia de Asturias, concejo de Boal, parroquia de Boal (Santiago de) (*V. este art.*).

CAPAREYRON, L. de España, prov. de Asturias, concejo de Boal (Santiago de) (*V. este art.*).

CAPARIÑO, Ald. S. de España, en Galicia, provincia de Lugo, jurisdicción de Castro de Rey, obispado de Mondoñedo. Es una de las que componen la parroquia de San Julian de Mos (*Véase*).

CAPARRA, Desp. de España, provincia de Estremadura, partido de Cáceres, obispado de Coria, jurisdicción de Granada. Situado cerca del río Ambroz, á 1 legua de Aldea nueva del camino, 2 $\frac{1}{2}$ del espesado río, $\frac{3}{4}$ de legua de la Abadía y 1 de Baños. No puede ser mas deliciosa la situación de este pueblo, pues desde él se descubre toda la extensión y amplitud del territorio. A fines del siglo pasado todavía tenía alguna forma de lugar, pues había 8 vecinos, que poco á poco le fueron abandonando. Hay en él inscripciones y otras antig. romanas, de las cuales se han llevado muchas á Plazencia, á Oliva, y á otros pueblos de los contornos. Hay un arco famoso ó monumento de trofeo que se conserva en pie en la calzada romana, y consiste en 4 pilares que forman 4 arcos, y sostienen su bóveda,

toda de piedras sillares con la mayor solidez y decoro. Segun lo que se ha encontrado casualmente en los alrededores de este despoblado, es de creer, que si se hicieran escavaciones de propósito, se hallarian infinitas preciosidades, pues sin duda debió de ser ciudad de mucha importancia en tiempo de los romanos.

CAPARROSO, V. de Esp., en Navarra, merindad de Olite, arciprestazgo de la Ribera, obispado de Pamplona. A. O. y Reg., 337 vec., 1430 habitantes, 257 casas, 1 parroquia, caja de correos. Estuvo situada en una llanura, y por evitar los daños que ocasionaban las aguas en una tierra floja, se trasladó á un collado ó pena inmediata, y las casas estan pendientes hacia N., por donde pasa muy inmediato el río Aragon, sobre el cual hay un puente de 11 arcos que, habiendo sido arruinado en su mayor parte por la extraordinaria avenida del año de 1787, se volvió á reedificar á espensas y dirección de la diputación de Navarra: en su corriente hay un molino harinero. Conf. por N. con Traybuenas y Murillo, el Cuende; por E. con las Bardenas reales, por S. con Cadreita, y por O. con Villafranca. Por la parte que mira al N. se ven unas gruesas paredes, vestigios del antiguo castillo. Todo el terreno y cercanías son muy barrancosas y quebradas, y hacia el E. hay una cantera de yeso de bastante elevación. En el dilatado término de regadío se coge trigo, vino, cañamo, lino y oliva, y para deshacerla hay un molino. Es muy considerable el número de cabezas de ganado lanar y vacuno. La abundancia de esparto que se cria da ocupación á muchos vecinos que se dedican á beneficiarlo, y trabajan todo género de esteras. Hay un soto llamado de la Lobera que abunda en álamos blancos, y es tal su espesura que se crian en él muchos lobos. Hay una fabrica de salitre; y pudiera haber mas por la calidad del terr, que es muy salitroso. Se conserva una basílica de Ntra. Sra. del Soto en el término del río nuevo á la orilla del camino real. Desde Tafalla á esta villa hay 6 horas de camino militar, en cuyo intermedio se encuentran Olite y la venta de Morillete.

CAPDELLA, L. S. de España, prov. de Cataluña, corregim. de Talara, obispado de Seo de Urgel. A. O., 11 vec., 80 hab., 1 parroquia. Sit. en un barranco cerca del río Flamisell; conf. por el E. con Liasuy,

por el S. con Espuy y por O. con Taull. Produce centeno y pastos. Ind. ganadería. Dista 50 hor. de Barcelona y 11 de Talarn. Contr. 1,507 rs. 5 mrs.

CAPELA (DA), Felig. Ab. de España, en Galicia, provincia y obispado de Lugo, jurisd. de San Antolin de Toques. A. O., 76 vec., 340 hab., 1 parroquia compuesta de las aldeas Souto, Mourellos, Arguvide, Graña, Curros, Abucide, Rio de amineiros y Atá. Sit. en las vertientes meridionales del Bocelo, a la derecha del rio Furelo, en terreno muy montuoso; conf. por N. E. con Paradelá, por S. con Santa Eufemia, por O. la domina dicha montaña, dividiéndola del valle de Boimorto. Produce granos, lino, patatas, pastos y ganados. Contrib. 547 rs. 23 mrs.

CAPELA (SANTIAGO DE), Ald. R. de España, en Galicia, prov. de Betanzos, arz. de Santiago, jurisdicción de Caabeiro. J. O., 160 vecinos, 994 hab., 1 parroquia. Su situación y productos se hallarán en el artículo Eume. Está al pie de una montaña muy fragosa, sobre la derecha y a 1 milla de distancia del rio Eume, que en su término forma una península, en la que está situada la extinguida colegiata de Caabeiro, con cuantiosas rentas. Confina por S. con dicho rio, por O. con Suaserra, por N. con la cordillera que termina en el monte Faro, y la divide de San Boulo de Caabeiro, y por el E. con el monte del Fontardion, que también la separa de la parroquia de Eume. Contr. 2,881 rs. 10 mrs. Derec. enag. 52 rs. 30 mrs.

CAPELADA, Ald. S. de España, en Galicia, provincia de Betanzos, jurisd. de Santa Marta de Ortigueira. J. O., 28 vec., 138 habitantes, 1 parroquia.

CAPELLA Y ALDEAS, V. R. de Esp., prov. de Aragon, partido de Benavarre, obisp. de Lérida. A. P., 144 vec., 561 hab., 1 parr., 1 pósito. Sit. al O. de Benavarre, en terreno que produce granos, legumbres, vino, aceite y seda. Dista 2 leguas de Benavarre. Contr. 9,844 rs. 12 mrs.

CAPELLADES Y FONT DE LA REINA, V. E. de España, provincia de Cataluña, corregimiento de Villafranca, obispado de Barcelona. A. O., 488 vecinos, 2,228 hab., 1 parroquia que tiene por anejo a Font de la Reina, cuya población es de 16 vecinos, 58 hab.; 1 hospital, 1 pósito. Situada en el camino real que va de Madrid a Barcelona,

en una corta llanura a orilla del rio Noya, rodeada la mayor parte de un peñon muy elevado y de rara y singular configuración. La campiña está en un llano de $\frac{1}{2}$ hora de circuito casi todo de regadio, rodeada de elevados montes, viñas y olivares. Font de la Reina está mas abajo de esta villa, inmediato al rio, y sus vecinos pertenecen a ella. Produce trigo, centeno, legumbres, vino, aceite, seda, cáñamo y frutas. Industria 24 fabricas de paños, 30 de otros géneros de lana, 4 de lienzos, 13 fabricas ó molinos de papel blanco de todas clases, y el que llaman de la primera puede competir con los de Génova, Holanda y otros; tambien hay algunas de aguardiente. Dista 11 horas de Barcelona y 5 de Villafranca. Contr. 14,318 rs. 31 mrs.

CAPELLANIA, Granj. S. de España, prov. de Cuenca, part. de San Clemente, término de la villa de Munera (*Véase*).

CAPILEYRA, L. R. de España, prov. y arzobispado de Granada, part. de Ujijar (*V. Barranco de Poqueira y el art. Pitres*).

CAPILLA (MIROBRIGA), V. S. de Esp., prov. de Estremadura, part. de Trujillo, arz. de Toledo. A. O., 91 vec., 442 hab., 1 parroquia, 1 pósito. Situada cerca de los confines de esta prov. con la de Córdoba, lindando con Chillon, con Zarza de Capilla, Peña el Sordo y Garlitos. Se encuentran en ella varias inscripciones y otras antigüedades romanas. Sus productos son de la misma clase que los de estos pueblos (*Véanse*). Dista 19 leg. de la capital, 18 de la cabeza de partido. Contr. 4,954 rs. 9 mrs. Derec. enag. 1,795 rs. 30 mrs.

CAPILLA DEL RIO, Desp. R. de Esp., provincia de Salamanca, part. de Ciudad Rodrigo, campo de Camaces. Sit. a 2 leguas de la cabeza de partido, a orilla del rio Agueda; conf. con término de Marialba, San Felices el Chico, Berrocal y Casasola del Rio. Produce granos, legumbres, pastos y ganados.

CAPILLA DE LA SIERRA, Desp. R. de España, prov. de Salamanca, partido de Ciudad Rodrigo. Sit. a 1 legua de la cabeza de partido; conf. con San Giraldillo, Tejarejos, Perapulgar, Chamornilla y Serranos. Prod. granos, pastos y ganados.

CAPILLAS, V. S. de España, provincia, de Palencia, partido de Campos, obispado de Leon. A. O., 136 vecinos, 420 habitantes, 1 parroquia, 1 hospital. Situada en terreno

llano y pantanoso. Produce vino, trigo, cebada y legumbres. Tiene muchos y buenos palomares, y ganado lanar. Industria, 27 telares de estameñas ordinarias que llevan á vender á Asturias, Galicia y las prov. vascongadas. Es patria del ilustrísimo señor don Francisco Blanco de Salcedo, obispo de Orense y de Málaga, que asistió al concilio de Trento y después fue arzobispo de Santiago, fundador de colegios y hospitales y autor de varias obras morales y teológicas. Dist. 5 leguas de la capital y 8 de Valladolid. Contribuye 10,776 rs. 13 mrs.

CAPITAN, Granja S. de España, prov. de Cuenca, partido de San Clemente, término de la villa de Munera (*Véase*).

CAPMANY, L. R. de España, provincia de Cataluña, corregimiento de Figueras, obispado de Gerona. A. O., 153 vecinos, 662 habitantes, 1 parroquia. Situado en la carretera de Gerona á Francia, entre Puente Molins y Darniás. Terreno llano. Confina por E. con San Climent, Sas-Sebas y Masarach, por S. con Villarnadal, por O. con Monroig, y por N. con la Junquera y Cantallops. Produce trigo, legumbres, aceite, vino y corcho. Dist. 33 horas de Barcelona y 3½ de Figueras. Contr. 6,667 rs. 26 mrs.

CAPOLAT, L. S. de España, provincia de Cataluña, subdelegación de Berga, corregimiento de Cervera, obisp. de Solsona. A. O., 39 vecinos, 161 habitantes, 1 parr. Situado en los confines orientales de este corregimiento con el de Manresa, lindando con término de Cint, Cofort y Llinas. Produce cent. y legum. Dist. 27 horas de Barcelona y 3 de Berga. Contr. 4,772 rs. 7 mrs.

CAPSECH, L. R. de España, provincia de Cataluña, subdelegación de Camprodon, corregimiento de Vich, obisp. de Gerona. A. O., 30 vecinos, 140 habitantes, 1 parr. Sit. en terreno áspero y montañoso. Conf. por el E. con San Juan las Fonts, por el S. con Socarrats y Santa Margarida de Brania, por O. con Sant. Martí de Tornadissa, y por el N. con la Cot. Produce trigo y legumbres. Dist. 25½ horas de Barcelona y 4 de Camprodon. Contr. 5,785 rs. 20 mrs.

CARA, Barrio de España, provincia de Santander, partido de Laredo. Corresponde á San Vicente de la Batquera (*Véase*). Tiene 18 vecinos, 72 habitantes.

CARABANTES, L. R. de España, prov. y partido de Soria, barrio de ella, obispado de Osma. A. P., 72 vecinos, 360 habitantes,

1 parr. Sit. en los confines del arzobispado de Zaragoza, cerca del río manubles. Conf. por N. con la Quinonera, por E. con Vijuesca, por S. con la Alameda, y por O. con la Peña de Alcazar (*V. Osma, obispado*). Dist. 7 leguas de la capital. Contr. 1,200 rs. 14 mrs.

CARABAÑA, V. S. de España, prov. de Madrid, partido de Alcalá, arzobispado de Toledo. A. O., 380 vecinos, 1,426 hab. 1 parroquia. Administración subalterna de loterías. Situada á la derecha del Tajuña, á distancia de dos tiros de bala. Clima muy sano, en terreno desigual, por estar en la falda de varios cerros que le rodean por E., N. y O., los cuales están plantados de muchas y frondosas viñas. A la parte septentrional hay un sitio que llaman la Sierra por la desigualdad de su terreno; pero es como un pequeño Aranjuez, por los muchos huertos, parrales, higueras, granados, nogales etc. Produce bastante ganado lanar y cabrío, trigo, cebada, avena, cent., vino, patatas, verduras y cañamo. Hay 2 molinos hariaeros, 1 batán para paños muy concurrido por la escelencia de la greda, 2 tejares, 6 telares de lienzo é hilados. Dist. 4 leguas de la cabeza de partido y 7 de la capital. Se encuentran en esta villa muchas inscripciones y otras antigüedades romanas. Contr. 13,275 rs., 22 mrs. Derechos enagenados 4,322 rs. 30 mrs.

CARABAÑO, Ald. de España, prov. de Asturias, concejo de Cabranes; 1 erm. Feligresía de Santa Eulalia (*V. este art.*).

CARABE, L. de España, provincia de Asturias, concejo de Oviedo; 2 vecinos, 9 habitantes, parroquia de Nuestra Señora de Linares (*V. este art.*).

CARABEDO, L. de España, provincia de Asturias, concejo de Gijón; 16 vecinos, 67 habitantes de la parroquia de Cenero ó Cenero (*V. este art.*).

CARABEOS (LOS), L. R. de España, provincia de Palencia, partido de Reynosa, arzobispado de Burgos. R. P., 95 vecinos, 460 hab., 1 parr. Sit. en la hermandad de su nombre. Confina por N. con San Andrés de Barrucelos, por O. con Valdeprado, por S. con Rehozin de los Molinos, y por E. con el río Ebro, cuyo curso por aquella parte es de N. á S. Sus productos son los indicados en el artículo Reynosa. Dist. 2 leguas de la cab. de partido. Contribuye 3,920 rs. 27 mrs.

CARABES, L. R. de España, provincia y partido de Santander, obisp. de Oviedo, valle de Peñamellera. R. P., 20 vecinos, 81 habitantes, 1 parroquia que tiene por anejo á Trescares. Sit. en el declive de una gran Peña por cuyo pie pasa el río Cares. Confina con su anejo. Hay en su término minas de hierro. Produce maíz, castañas, habas, nueces, avellanas, manzanas, yerba, cáñamo, miel y cera. Industria, cría de ganado vacuno, lanar, cabrio y de cerda (*V. el art. del valle con quien contribuye*). Dista 3 leguas de Burgos.

CARACENA, V. S. de España, prov. de Soria, obispado de Sigüenza, partido de su nombre. A. O., 42 vecinos, 210 hab., 2 parroquias, 1 pósito. Dista 13 leguas de la capital. Contr. 1,387 rs. 29 mrs. Derec. enag. 34 rs. 3a mrs.

CARACENA, V. S. de España, prov. y obispado de Cuenca, partido de Huete. A. O., 9 vecinos, 47 hab., 1 parroquia. Sit. entre los ríos Huete y Giguéla, en el camino que conduce desde Cuenca á Huete; conf. con términos de Caracena, Castillejo, Villar del Horno y Horcajada. Sus productos son los indicados en el artículo de la cabeza de partido de donde dista 3 leguas. Contr. 809 rs. 24 mrs.

CARACENILLA, V. S. de España, prov. y obispado de Cuenca, partido de Huete. A. O., 112 vecinos, 453 hab., 1 parroquia, 1 pósito. Sit. á la margen izquierda del río de Huete, en el camino que desde esta ciudad conduce á la de Cuenca; lindando con términos de Pineda, Bonilla, Castillejo y Caracena. Sus productos son los indicados en el artículo de la cabeza de partido de donde dista 4 horas de marcha militar (*V. Valde-Colmenas*). Contr. 7,180 rs. 31 mrs.; por derec. enag. 1,060 rs. 6 mrs., y por alcabala 895 rs. 20 mrs.

CARACUEL (*CARCUBUM*), V. Ord. de España, provincia de la Mancha, partido de Ciudad Real, arzobispado de Toledo. A. O., 58 vecinos, 208 hab., 1 parroquia, 1 pósito. Sit. en una ladera, entre cerros, y distante 1 legua de la confluencia de los ríos Guadiana y Javalon. Produce granos, y tiene ganado lanar y vacuno. Dist. 3 leg. de la capital, 30 de Madrid y 39 de Granada. Contr. 1,770 rs. 13 mrs.

CARAGAYOSO, L. de España, prov. de Asturias, concejo de Ivias; 4 vecinos, 18 habitantes, parroquia de Cecos (*Véase*).

CARAMEZANA, Ald. de España, prov. de Asturias, concejo de Piloña; los vecinos están inclusos con los de Pico (el), parroquia de Sebares (*V. este art.*).

CARAMIÑAL, Jurisd. S. de España, en Galicia, prov. y arzobispado de Santiago; comprende las feligresías de Corrubedo, Jobre, Juño y la villa de su nombre. Sit. en una ensenada que forma la ría de Arosa, internándose hácia el N. Tiene muchos terrenos baldíos que se unen á los de San Martín de Oleiros, de la jurisdicción de Noya, muy propios para producir maderas. La parte cultivada produce centeno, maíz, algún trigo y lino.

CARAMIÑAL (*SANTA MARÍA DE*), V. S. de España, en Galicia, provincia y arz. de Santiago, cabeza de la jurisdicción de su nombre. J. O., 241 vecinos, 1,011 habitantes, 1 parroquia. Situada sobre la ría de Arosa, inmediato á la Puebla del Dean, y confinante con Leson y Jobre. Hay en este pueblo tres carpinteros de rivera que se emplean de continuo en construir barcos de pesca para este y otros puertos. Las mugeres se dedican á hilar lino y lanas del país, y algunas á hacer encajes. Los hombres se ocupan en la pesca y salazon de la sardina que se embarca para Cataluña, Italia, y aun para el Norte, cuya especulación la fomentan los catalanes, contentándose los vecinos con la utilidad del pescado fresco. Dist. 9 leg. de Santiago, 19 de la Coruña y 112 de Madrid. Contr. 7,307 rs.

CARANCA, V. de España, en la prov. de Alava, hermandad de Añana, vicaría de Valdegovia. A. O. y Reg., 26 vecinos, 98 habitantes, 1 parroquia, 3 ermitas. Sit. á 1 leg. N. O. de la villa de Salinas; conf. por N. con Astulez, por E. con Carcamo, por S. con Villanañez, y por O. con Villanueva de Gurendes. Produce granos de todas clases.

CARANCEJA, L. Ab. de España, prov., obispado y partido de Santander, abadía de Santillana. Reg. P. y A. O., 49 vecinos, 208 habitantes, 1 parroquia. Situado á la margen derecha del río Saja; confina con términos de Villanueva, Barcenaciones, Quijas y la Estrella. Produce granos, legumbres, pastos y ganados. Dist. 24 leg. de Burgos. Contr. con Santillana.

CARANDE, V. S. de España, provincia de Leon, Exenta. A. O., 29 vec., 122 hab., 1 parroquia. Sit. á la margen izquierda del

rio Esla, en terreno llano, aunque cercado de colinas por el S., E. y N. Confina con términos de Riaño, Pedrosa, Salio y Horcadas. Produce granos, legumbres, lino, pastos y ganados. Dist. 12 leg. de la capital. Contribuye 2,058 rs. 5 mrs. Derec. enag. 158 rs. 7 mrs.

CARANDIA, L. R. de España, provincia, obispado y partido de Santander, valle de Toranzo. Reg. P., 24 vecinos, 103 hab., 1 parr. La mitad de este pueblo pertenece á este valle y la otra mitad al de Piélagos. Está situado junto al valle de Castañeda, entre el río Pisueño y el arroyo Ranedo, que ambos desaguan en el río Pas. Conf. con términos de Castañeda, la Penilla y Vegas de la Encina. Sus productos son los indicados en el artículo de la provincia. Dist. 16½ leguas de Burgos. Contr. 379 rs. 24 mrs. Derec. enag. 101 rs. 7 mrs.

CARANGA (SAN PEDRO DE), Parroquia de España, provincia de Asturias, concejo de Santo Adriano, decanato y obispado de Oviedo, arciprestazgo de Proaza; 100 vec., 466 hab., 1 iglesia parroquial. Sit. á 1 leg. de la villa de Proaza, 1 y $\frac{1}{2}$ de Villanueva, capital del concejo, y 3 de la ciudad de Oviedo. Linda por N. con las de Proaza y Sograndio, por S. con la de Traspaña, por E. con la de Villamegin, Llende, la Faya y Collada de Aciera, y por O. con la de Bandojo. Se compone de los lugares de Caranga, Santullano y Proacina. En este hay una iglesia titulada de San Juan, anejo de la de Caranga. La industria de sus vecinos es la agricultura y pastoreo, y cogen anualmente 400 fanegas de trigo, 470 de maíz, 700 de castañas, 70 de avellanas, 120 de habas blancas, 110 de habas negras, 48 de arbejas, 150 de patatas, y mantienen 340 cabezas de ganado vacuno, 360 de cabrio y 280 de cerda. Hay un río que baja de Teberga ya unido en la Peña de Caranga con el de Quirós, y corre por Proaza y Trubia á desembocar en el Nalon. Contribuye 145 rs. 17 mrs. Derec. enag. 3 rs. 23 maravedises.

CARANGAS (SAN ESTEVAN DE LAS), Parr. de España, provincia de Asturias, concejo y arciprestazgo de Ponga, arcedianato de Villaviciosa, obispado de Oviedo; 28 vecinos, 160 habitantes y 1 iglesia parr. Sit. a la derecha del río de Ponga, en un alto á la falda de una montaña. Confina por N. con la parroquia de Cazo, por S.

con la de Belenó, por E. con término del concejo de Amieba, y por O. con la parr. de Taranes, extendiendo su término 1 leg. de N. á S. y $\frac{1}{2}$ de E. á O. La cosecha de los vecinos de esta parroquia es muy escasa, pues está reducida á 60 fanegas de pan, 120 de maíz, 3 de avellana y algunas habas negras. Dist. 4 leg. de la villa del Infiesto y 11 de la ciudad de Oviedo. Contribuye 101 rs. 30 mrs.

CARANTOÑA (SAN JULIAN DE), Felig. S. de España, en Galicia, provincia de Betanzos, jurisd. de Leiro. J. O., 55 vec., 273 habitantes, 1 parroquia. Situada á la derecha y á $\frac{1}{2}$ de legua N. del río Bajoy. Confina al E. con Droña, por N. con Andrade, y al O. con Castro y Leyro. Produce granos, lino, patatas, pastos y ganados.

CARANTOÑA (SAN MARTIN DE), Feligresía S. de Esp., en Galicia, prov. de Santiago, jurisdicción de Vimianzo, J. O., 77 vecinos, 378 habitantes, 1 parr. Situada en terreno muy fragoso, á la derecha y á muy corta distancia del río del Pente del Puerto, dominada de montañas por todas partes menos por la del O., que es por donde confluye con la población de Puente del Puerto (San Juan de). Está á 2 leguas al E. de Camariñas y 1 de Vimianzo; la montaña mas notable de las que la dominan al S. se llama Monte Coronado, y es un estribo de la de Monte Faro, que dista $\frac{1}{2}$ legua al S. E., ambos á la otra parte del río; las de la parte del N. son una cordillera continuada en la dirección de la costa hasta Cabo Vilaño, cubierta de pericuetos escarpados y de considerable altura; á la parte del E., lejos de presensarse un valle en la dirección del río, se reconocen muchos estribos que hacen muy tortuoso su curso hasta la parroquia de Calo, en el valle de Vimianzo, precipitándose entre ellos algunos torrentes apenas notables en verano, de forma que este país presenta un aspecto desagradable. Produce maíz, lino, patatas, pastos y ganados. Contr. 800 reales.

CARANZA (STA. MARIA DE), Coto Red. S. de Esp., en Galicia, prov. de Betanzos, jurisd. de Jubia, obisp. de Mondoñedo. J. O., 104 vecinos, 548 hab., 1 parroquia. Sit. sobre la ría del Ferrol, 1 milla al E. del departamento. Está circundada del mar por el E. S. y S. O.; confina al N. con Santa Marina del Villar. Sus productos son igua-

les á los indicados en el artículo del Ferrol.

CARAÑO (SAN MARTIN DE), Felig. S. de España, en Galicia, provincia y obisp. de Lugo, jurisd. de Luaces, J. de lettras, 97 vec., 43a hab., 1 parroquia compuesta de las aldeas Pacios, Cubeyro, la Cruz y la Olga. Su situación, productos é industria se hallarán en el artículo Luaces, con la diferencia de que esta es algo más abundante de centeno y trigo, sin embargo de ser más fría y alta. Contr. 1,251 rs. 15 mrs.

CARAPITO, Cordilleras de Portugal (*V. el artículo Sierras*).

CARAS y TUDELA, Ald. S. de España, provincia de Cataluña, corregimiento de Cervera. A. O.

CARASA, L. R. de España, provincia y obispado de Santander, partido de Laredo, merindad de Trasmiera, junta de Boto. Proc. P., 115 vecinos, 405 hab., 1 parroquia. Para su situación y prod. (*V. Secadura*). Está entre los dos ríos Caravion y Ason; confina con término de Ampuero y Padiérniga. Dista 23 leguas de Burgos. Contribuye con la junta.

CARASTA, L. de España, provincia de Alava, hermandad de la Rivera, obisp. de Calahorra, vicaría de Miranda, uno de los 23 pueblos de la Rivera alta, con la justicia ordinaria común á todos estos; 4 vecinos, 21 hab., 1 parroquia. Confina por E. con Ereña á $\frac{1}{2}$ legua, por S. á $\frac{1}{2}$ cuarto con San Miguel, por O. á $\frac{1}{4}$ con Turiso y por N. con Paul á $\frac{1}{2}$ legua. Por la parte del S. de esta población, mirando en línea recta á la de Arce, en un alto llamado también Carrasta, se ven trazas de un campamento romano; forma un triángulo cuya base tiene 1,045 pies; desde un extremo de esta base á la punta más elevada tiene 2,100 pies; esta cima ó punta hasta la otra tiene 45 y 15 de profundidad, formando un foso cortado artificialmente en Peña Viva. Desde el extremo de esta cima hasta el otro de la base tiene 2,050 pies. Hay cuatro entradas como regularmente tenían los campamentos romanos, y solo se ven paredes con mortero á la entrada de una puerta en su base, y algunas otras de piedra seca en las demás entradas. Todo este sitio, aunque medido entre montes, es muy fértil y verdea en todos tiempos; circunstancia que se observa regularmente en esta clase de campamentos. Se han hallado monedas romanas, piedras de moler á maño, hebillas

de bronce, puntas de lanzas y cascotes de vagalla de Sagunto como en Arce (*Véase Deobriga*).

CARATAUNAS, V. S. de Esp., prov. y arzobispado de Granada, part. de Orjiba. A. P., 90 vec., 363 hab., inclusos sus dos cortijos, 1 parroquia que tiene por anejo á Bayarcas, 1 pósito. Para su situación (*Véase Orjiba, partido*). Produce trigo, centeno, habichuelas, seda y maíz. Dista 9 leguas S. E. de la capital. Contr. 1,217 rs. 16 mrs.

CARAULL, CLAVELLAS y MIRAMBERCH, Desp. R. de Esp., prov. de Cataluña, correg. de Vich. A. O., 5 vec., 18 hab.

CARAVACA, V. Ord. de España, provincia de Murcia, partido de Cieza, vic. de la de Santiago, *vere nullius*, tribunal eclesiástico ordinario de la Orden. A. M. de tercera clase, 3,174 vecinos, 12,485 hab. en el pueb. y 5,832 en el campo, total 12,217, 1 parroquia, 2 conventos de frailes, 1 hosp. de San Gerónimo, 2 conventos de monjas, 1 colegio de jesuitas, 1 castillo en el cual hay 1 iglesia, 3 posadas, 2 hospitales, cinco ermitas y algunos otros edificios bastante capaces; caja de correos, administración subalterna de loterías, 1 pósito. Hay en esta villa inscripciones y otras antigüedades romanas. Se halla situada á 5 horas de Calasparra, en el camino real de Murcia á Granada, al pie de la sierra de su nombre, poco estendida de N. á S., que es su dirección general, dominada la población por sus descendencias, las cuales se terminan en el riachuelo del mismo nombre, que riega la vega por la parte del E. En uno de los cerros más inmediatos se conservan, no mal tratadas, las murallas de un antiguo castillo en que hay habitaciones para alojamientos. Riegan también sus términos algunos arroyos de poca agua y sin puentes, pero sus fuentes son abundantes. El clima es benigno y su vega deliciosa, formando un semicírculo rodeado de una cordillera de montes, interrumpida de E. á O. por un pequeño río llamado Argos que nace á 3 leguas de la población, cruza toda su huerta, baña las riveras del pueblo de Cehugin y desagua en el Segura. Sobre la cima de un cerro que domina la villa se descubre el dicho castillo llamado de Santa Cruz, donde hay un hermoso templo de cantería y jaspes. A 1 legua O. en medio de la cuesta de un monte está la cueva de la Barquilla con hermosas estaláctitas calizas. Produce

canteras de mármoles de varios colores, y se encuentran vestigios de preciosas pituitas; montes de pinar, esparto y pastos para su mucho ganado lanar y cabrio; toda especie de granos, cáñamo, lino, legumb., aceite, vino, frutas y hortalizas. Indust. muchos telares de paños, sayales, bayetas y lienzos ordinarios; colchas de varios colores y toda clase de mantelería, una fabrica de curtidors, otra de jabon y muchas de aguardiente; 2 molinos de papel blanco, tres de estraза, 2 martinetes de batir cobre y 3 molinos de aceite. Tiene por armas una cruz de su nombre en el escudo, encima de una vaca bermeja. Celebra feria el dia 14 de setiembre. Dista 14 leguas de la capital, 54 de Madrid, 36 de Granada, 9 de camino milit. de Lorca, en cuyo intermedio se encuentra á la Encarnacion, Puerto-Carretones, Cerca de Coy, cortijo de Avilés y venta de Osete, 10 de María, en cuyo interm. y á la mitad del camino, se encuentra la venta Junquera, 4 de Bullas pasando por Cehegín y rio Quipar, y 25 de la Roda por Calasparra, Hellín, Tovarра y Pozo Cañada.

CARAVACA, Rio de España, provincia de Murcia, y uno de los afluyentes que llevan sus aguas al rio Segura por su margen derecha (*Véase este articulo*).

CARAVANCHELES DE ARRIBA Y ABAJO, Ald. R. de España, provincia y partido de Madrid, arzobispado de Toledo. A. O., 460 vec., 1,630 hab., 2 parroquias, 1 pósito y 1 palacio de los condes de Chinchon. Aunque estos dos lugares distan entre sí unos 1,500 pasos y tienen dos ayuntamientos y dos iglesias parroquiales, son una parroquia curato, dezmería y territorio comun sin division alguna. Su situacion está á la parte occidental de la corte, con inclinacion al S. y sobre un plano al nivel de Madrid, aunque con alguna mas elevacion el llamado Alto. Este de Arriba es el mas despejado y alegre, por cuya razon y la salubridad de sus aires, sirve de recreo y desahogo á los habitantes de la capital. En sus hermosas huertas y jardines se encuentra toda clase de diversiones; pero estas son mas cumplidas en el establecimiento llamado *Vista Alegre*, situado en el de Abajo, á la entada é izquierda del pueblo. La hermosura y bello adorno de sus habitaciones, y lo espacioso de sus jardines, donde se disfruta de las músicas y bailes que en él se forman,

no dejan nada que desear; hay ademas una fonda-café, perfectamente servida, y casa de baños con tantas comodidades y aseó como las mejores de los paises extranjeros. Produce todo género de granos y semillas, vino, hortaliza y frutas de toda clase. Ind. tiene 4 fabricas de jabon, una de cerveza, una de curtidors y dos de velas. Dista de la capital $\frac{3}{4}$ de leg. Contribuye el de arriba 29,659 rs. 28 mrs. Derec. enagenados 4,509 rs. 6 mrs. Contr. el de abajo 51,340 rs. 2 mrs.

CARAVANZO (SAN ROMAN DE), Parr. de España, provincia de Asturias, conc. de Lena, obispado de Oviedo; 33 vecinos, 154 habitantes, 1 parroquia. Contr. 174 rs. 32 mrs. Derec. enag. 15 rs. 1 m.

CARAVIA, Conc. de España, provincia de Asturias, arciprestazgo de Colunga, arcedianato de Villaviciosa; 130 vec., 650 habitantes, dedicados á la agricultura, 1 parroquia. Se gobierna por un ayuntamiento de 6 regidores, 2 jueces nobles, procurador general, síndico personero, diputado del comun y alcalde de la hermandad, y tiene voto entero en la junta general del principado. Sit. en la costa del mar cantábrico, al E. y 11 leguas de la ciudad de Oviedo; confina por N. con el mar, por S. toca con el concejo de Parres, en el extremo O. de la collada de Llames y sitio que llaman el Hombre del Fito, que es un mojon y punto geográfico en que se tocan 4 concejos, este de Caravia, el de Parres, el de Rivadesella y Colunga. Linda por E. con el de Rivadesella, y por O. S. O. con el de Colunga, sirviendo de línea divisoria el monte de Sueve, la canal de Beyo y el último trozo del pequeño rio de la Espasa, desde el sitio en que se halla el puente de comunicacion de ambos concejos, y ocupa un distrito de $\frac{1}{2}$ leg. de E. á O., y una de N. á S. Se compone la poblacion de esta feligresia de los barrios de Caravia la alta y Caravia la baja, en aquel se halla el lugar de Prado, situado á poco mas de $\frac{1}{4}$ de legua S. del parage del antiguo monasterio de Santiago. Existe aquí la iglesia matriz y el ayuntamiento, y es capital del concejo; y en Caravia la baja el lugar de los Duesos y la iglesia de Santiago al O., y 2,500 varas de su matriz. La poblacion de estos dos lugares y de algunos caserios y aldeas que hay en el concejo componen los vecinos y hab. arriba dichos, los cuales aunque no son

muy industriosos y aplicados, ni sacan todas las ventajas que les ofrece un terreno apto para todo género de producciones y cría de ganado, con todo eso mantienen un decente número de cabezas de las clases y especies comunes en el principado, aprovechando los bellos pastos de los montes que se hallan al S. y S. O., poblados en parte de robles, y abunda en perdices y liebres; y las hermosas praderías que se dejan ver hácia la costa, y estendiéndose por una y otra banda del camino real, le hacen ameno y delicioso. Tienen muy buenas pumaradas, huertas de limones y naranjos, perales, ciruelos, higueras y guindos. Cogen algo de nuez y avellana, lino y cáñamo; y la cosecha de granos se puede calcular, por un quinquenio, en 600 fanegas de trigo 2,250 de maiz; y en 1,000 la de castañas. Entre los dos barrios de Caravia la alta y la baja, corre de S. á N. el riachuelo de los Romeros, nombre que tomó el sitio por donde desagua en el mar. Con sus aguas muelen 6 molinos harineros de dos ruedas cada uno, y podrian construirse aquí oportunamente excelentes batanes para paños finos y algun martinete. Una gran parte del concejo se halla inculta por desidia de los naturales ó porque lo es por naturaleza. Contr. 666 rs. 7 mrs. Derec. enag. 128 rs. 21 mrs.

● CARAVIA LA ALTA, Barrio y parr. de España, provincia de Asturias, cabeza del concejo de Caravia, 1 parroquia. Comprende el lugar de Prado (*V. el concejo*).

● CARAVIA LA BAJA, Barrio y parr. de España, provincia de Asturias, concejo de Caravia, 1 parroquia. Comprende el lugar de Duesos, cuyo vecindario se verá en su artículo (*V. el concejo*).

● CARAVIAS, V. S. de España, provincia y partido de Guadalajara, partido de obisp. de Sigüenza. A. O., 38 vecinos, 119 hab., 1 parr., 1 pósito. Sit. al O. de Palazuelos, que dista 1 legua en una hermosa vega de 2 leguas de estension. Produce trigo, cebada, avena, garbanzos, judías; ganado lanar y algunas yeguas y burras. Dista 2 leguas de la cabeza de partido. Contribuye 516 rs. 3 mrs.

● CARAVIAS, L. S. de España, prov. de Burgos, part. de Aranda de Duero, jurisd. de Maderuelo. A. P., 59 vecinos, 217 hab., 1 parr. Sit. en la carreterá que conduce de Madrid á Francia, entre Fresnillo y Hon-

rubia (*V. este artículo*). Está á orilla del arroyo de su nombre, en terreno montuoso. Dist. 19 $\frac{1}{2}$ leguas de la cap. Contr. 998 rs. 26 mrs. Derec. enag. 120 rs. 7 mrs.

● CARAVIAS, Desp. S. de España, prov., partido y obispado de Salamanca, cuarto de Cantalberque; 4 vec., 19 habitantes 1 parroquia. Dista 6 leguas de la capital. Contr. 1,265 rs. 11 mrs.

● CARAVIES, Ald. de España, prov. de Asturias, concejo de Llanera, parroquia de Lugo (*V. este artículo*). Sit. al O.

● CARAZO (KARAZO), L. S. de España, provincia de Burgos, partido de Aranda de Duero, jurisdiccion de Salas, obispado de Osma. A. P., 120 vecinos, 460 habitantes, 1 parroquia, 2 ermitas. Sit. en llano, rodeado de montañas, casi inaccesibles, y tan próximas al pueblo, que le dejan un cortísimo horizonte; pais frio por su mucha altura, é infructuoso por las muchas peñas, pero son tan industriosos sus habitantes, que las hacen producir, cubriéndolas de tierra, que traen á toda costa de otras partes, y beneficiándola con estiércol que recogen con la escoba entre los enebros y peñas. El tiempo que les sobra de la agricultura lo emplean en sus oficios y comercio, que aunque en pequeño, ayuda para su subsistencia. Produce en un quinquenio 2,400 fanegas de todo grano, algunos linos y cáñamos que benefician las mugeres, las cuales hacen tambien la mayor parte de la labranza. Mantiene como unas 700 crías de ganado cabrio y lanar basto; y recogen como unos 70 carros de yerba. Ind. telares de lienzo y cáñamo, arriería y comercio en ganado de cerda. Este es uno de los pueblos que sirven de límites á la diócesis de Burgos y la de Osma; está cerca del rio Arlanza y del arroyo Mataviejas, y confina por N. con Villanueva, por E. con Gete, por S. con Mamolar, y por O. con Siles. Hay en su térm. minas de azufre y carbón de piedra. Dista 10 leg. de la capital. Contr. 1,581 rs. 2 mrs. Derec. enag. 209 rs. 22 mrs.

● CARAZO (SAN PEDRO DE), Feligresía S. de España, en Galicia, provincia de Lugo, jurisdiccion de Lea. J. O., 15 vec., 80 habitantes, 1 parroquia compuesta de las aldeas Onturo, Regada y Pontes. Contribuye 166 rs. 25 mrs.

● CARAZON, Despoblado de España, provincia de Santander, partido de Laredo. Corresponde á Guriezo (*Véase*).

CARAZUELO, L. R. de España, prov. y partido de Soria, Sexmo de Arciel, obisp. de Osma. A. P., 13 vecinos, 63 habitantes, 1 parroquia aneja de Candilichera, de quien dista $\frac{1}{2}$ leg. N., y su situacion y productos son los mismos (*Véase*). Dista 3 leguas de la capital. Contr. 389 rs. 23 mrs.

CARBA, Coto Redondo Eel. de España; provincia de Zamora, partido de Sayago.

CARBAINOS, L. de España, provincia de Asturias, concejo de Guijón; 34 vecinos, 156 habitantes de la parroquia de Cenero ó Ceñero (*Véase este artículo*).

CARBAJAL, L. S. de España, prov. de Valladolid, partido de Rueda del Almirante. A. P., 29 vecinos, 124 habitantes, 1 parroquia. Sit. en el camino que conduce desde Rueda á Reynosa y Santander; conf. con término de Quintanilla, cubillas, y Villacidayo. Produce granos, lino, pastos y ganados. Dista 25 leg. de la cap. Contr. 832 rs. 24 mrs.

CARBAJAL, L. S. de Esp., provincia, partido y obispado de Leon, jurisdiccion de Cea. A. P., 20 vec., 86 habitantes, 1 parr. aneja de Villazanzo, 1 pósito. Sit. á la márg. izquierda del rio de Valderaduey; confina con Ntra. Sra. del Arbol, Santo Cristo y Villazanzo de Cea, Velilla de Valderaduey y Villasalan de Cea. Produce trigo, centeno, cebada y avena; poco lino y legumbres, ganado lanar. Ind. telares de lienzo y estameña para el consumo. Dista $9\frac{1}{2}$ leguas de la capital, y 2 N. E. de Cea, y 4 O de Sahagún. Contribuye 139 rs. 33 mrs. Derec. enagenados 42 rs. 21 mrs.

CARBAJAL, L. de España, provincia de Asturias, concejo de Laviana, parroquia de Tiraña (*V. este art.*).

CARBAJAL, L. de España, provincia de Asturias, concejo de Llanera, parroquia de Bosuelles (*V. este art.*).

CARBAJAL, Aldea de España, prov. de Asturias, concejo de Nava, obispado de Oviedo, parroquia de Priandi. (*Véase este artículo*).

CARBAJAL, Aldea de España, prov. de Asturias, concejo de Tineo, parroquia de Bárcena (San Miguel de) (*Véase este artículo*).

CARVAJAL, Aldea de España, prov. de Asturias, concejo de Nava, parroquia de Priandi (*V. este art.*).

CARBAJAL, Granj. S. de Esp., prov. de la Mancha, part. de Villanueva de los

Infantes, término de la villa de Beas de Segura (*Véase*).

CARBAJAL y VALLE, L. R. de Esp., provincia y part. de Leon; hermandad de Bernesga de arriba. A. P., 64 vec., 289 hab., 1 parroquia. Su situacion y productos se hallarán en el artículo Bernesga, valle. Esta es la carretera que conduce desde Leon al puerto de Pajares, cerca de la márgen izquierda del rio Bernesga. Dista 1 legua de la capital. Contr. 2,166 rs. 8 mrs.

CARBAJAL DE FUENTES, V. S. de España, provincia y obisp. de Leon, Exenta. A. O., 55 vecinos, 217 hab., 1 parroquia. Sit. entre las villas de Valderas y Valencia de don Juan, ésta al N. y aquella al S., ambas á distancia de 2 leguas. Por ambos lados tiene montes que se denominan como las villas, y un poco antes de los de Valencia está el monte de Castro fuerte; conf. por O. con Villaornate, por el E. con Valdemora, por S. E. con Fuentes de Carbal. Prod. granos y algun vino. Dista 8 leg. de la capital. Contr. 1,165 rs. 4 mrs. Derec. enag. 178 rs. 10 mrs.

CARBAJALES. Partido de España, en la prov. de Zamora, que comprende 19 pueb., cuyos vecindarios pueden verse en sus respectivos artículos; cada uno de ellos con A. P., sujeto al corregimiento de la villa de Carbajales, que es la cabeza de partido. Tiene 15 leguas de circunferencia, 5 á lo largo del rio Esla, que es su límite oriental, y otras 5 en cada una de las líneas tiradas desde las dos estremidades de aquella hasta su reunion en el rio Aliste, entre Domez y Gallegos del Rio. Confina por el E. con el rio Esla que le separa del partido del Pan; con el de Tavera por el N; por el O. con el de Alcanices, y el rio Duero le divide del de Sáyago por la parte del S. El terr. en general es desigual y quebrado, y le cortan en varias direcciones algunos ramales de la sierra de la Culebra, y de los altos y ásperos cerros que corren hácia el occidente, sirviendo de límites entre España y Portugal. Entre todos es notable, por su elevacion sobre las demas alturas de aquel territorio, el encumbrado peñasco de la Peña Coronada que domina la comarca. El rio Aliste, que nace en el inmediato partido de Alcanices (*Véase*), le atraviesa del N. O. al S. E. desde el término de Domez hasta el de la Pubblica, donde se reune al Esla, llevándose las aguas de casi todos

los arroyuelos del país, en los que se cogen muy delicadas truchas; y á pesar de ser muchos, y de haber ademas por todas partes fuentes y manantiales abundantes, el país escasea de aguas en la estacion calurosa por correr muy profundos y secarse casi todos. El clima es mas bien seco y frio que no templado. La tierra en lo general gredosa, compacta y arenisca que produce naturalmente, y casi en todas partes, monte bajo y espeso de carrasca, jara y brezo, aunque tambien hay montes altos de encina y roble. En unos y otros se cria mucha caza mayor y menor, y en los sitios mas quebrados, animales daninos, como lobos, zorras, venados, javalies y viboras. Encuéntrase tambien algun otro arbolado de nogales como en la dehesa del monte Valdoradas, situada á la inmediacion de Peña Coronada. Las aguas son purisimas, y entre otras que son medicinales, merecen particular recomendacion las termales del caño de la Barrosa, en los confines de la referida dehesa. La tierra llana de las cercanías de Carbajales da una regular cosecha de trigo de mediana calidad, pero en lo demas del partido ni es tauta ni de tan buena, aunque si lo es la de centeno. Tambien se coge alguna cebada y vino de mala calidad, hortaliza, legumbres, frutas, lino y miel. La industria se reduce á la cria de ganados, que es de bastante consideracion, tejidos de lienzos, de mantas y paño basto, para uso de las gentes del país, algun tráfico de carbon y de pan, fuera de lo que riuden 16 molinos harineros que hay sobre el rio Aliste, y lo poco que dan la pesca y la caza. Uno de los caminos de Zamora á Galicia por Mombuey, atraviesa el Esla por la barca de Manzanal, y pasa por Carbajales distante 1 y $\frac{1}{2}$ de legua. Desde allí se divide en tres trozos; uno va por Alcañices, S. Juan de Rebollar y San Pedro de las Ferrerías; otro sigue la direccion del rio Aliste, por Vegalatrave, Bercianos y otros pueblos hasta el mismo San Pedro de las Ferrerías; el tercero por Tabara y Ferreras de abajo, llega á Mombuey como los dos anteriores desde aquel punto de reunion. Todos los pueblos de la jurisdiccion de Carbajales, menos esta villa, componen una cuadrilla con su procurador, que en representacion de ellos celebra los ajustes de la real hacienda para el pago de contribuciones, y por cuyo medio se comunican á los AA. las

órdenes del gobierno supremo y de las autoridades superiores de la capital de la provincia (*V. Alcañices, partido*). Todos los pueblos de este partido, incluso Carbajales, menos San Vicente del Barco y las aldeas Losilla, Santa Eufemia y San Pedro, pertenecen al duque de Frias, como señor territorial, á quien pagan su canon con la mitad de diezmos los mas, y algunos con foros y otras gabelas; y como patrono de todas sus iglesias, tiene el derecho de presentacion de sus curatos y vicarías, que aprueba y colaciona previo el correspondiente sinodo, el vicario general de las vicarías de Alva y Aliste, nombrado por el arzobispo de Santiago, con jurisdiccion casi episcopal que ejerce sobre ellas desde que con motivo de la desmembracion de este territorio del obispado de Braga, en Portugal, á quien pertenecia en la duda de corresponder al obispo de Astorga ó al de Zamora, se depositó en tenuta en aquel metropolitano durante el pleito suscitado ha mas de 200 años. Lo mismo sucede en los 54 pueblos del partido de Alcañices en cuanto al señorío territorial que corresponde al marques de este titulo; pero como patrono de 32 curatos y 3 vicarías, tiene que costear las obras de las capillas mayores de las iglesias sus dezmatarias, y de contribuir con 70 rs. anuales á cada una para su alumbrado que llaman luminaria. *Cont. todo el partido 21,934 rs. 9 mrs. Derechos enag. 3,929 rs. 32 mrs.*

CARBAJALES, V. S. de Esp., prov. de Zamora, cabeza de partido de su nombre. A. M. de primera clase y 2 ordinarios con igual jurisdiccion que aquel; 350 vecinos, 1,209 hab., 1 parr. y 1 convento de agustinos calzados. El duque de Frias tiene el patronato de sus iglesias y el derecho á la mitad de sus diezmos, 1 pósito. Sit. á orillas del rio Aliste que la baha por O., con muchos molinos harineros. A 1 legua al E. corre el rio Esla, y en el intermedio se halla el monte de Cantadores, muy provisto de leña, caza y pastos. A $\frac{1}{2}$ legua del pueblo poseen los agustinos la hermosa dehesa de Santa Engracia, cerca de la cual está por una parte el conocido caño de aguas termales, llamado de la Barrosa, y por la otra el gran peñasco de Peña Coronada, notable por su magnitud y por su elevacion, superior á todas las alturas de aquel territorio. Sus productos son trigo, cebada, centeno,

muchas legumbres, hortaliza, bastante fruta de hueso, algun ganado lanar y vino de un considerable viñedo reciente. Sus habitantes se ocupan generalmente en el tráfico de pan cocido que venden en los pueblos inmediatos. Tiene una feria en cada mes, y dos extraordinarias en mayo y setiembre, muy surtidas de las producciones del país, y sobre todo de ganado vacuno. Se conservan reliquias de un fuerte castillo que la constituyó en otro tiempo plaza de armas. Hay en su término minas de plata y plomo. Dista 4 leguas de la capital pasando por Iniesta, Andavías y Manzanal del Bareso, y 2 y $\frac{1}{2}$ de la raya de Portugal. Contr. 13,200 rs. 7 mrs. Derechos enagenados 2,575 rs. 19 mrs.

CARBAJALES DE LA ENCOMIENDA, V. Ord. de España, provincia de Valladolid, partido de la Puebla de Sanabria, obisp. de Astorga. A. O., 30 vec., 115 hab., 1 parroquia. Sit. á 3 leguas E. de la Puebla, en terreno llano que produce centeno, lino y pastos. Contribuye con sus cinco agregados 6,195 rs. Derec. enag. 610 rs.

CARBAJALINOS, Aldea S. de España, prov. de Valladolid, partido de Benavente, obisp. de Astorga. A. P., 26 vec., 95 hab., 1 parr., 1 pósito. Sit. entre montes á 3 leg. N. de la Puebla y $\frac{1}{2}$ del rio Conejos. Su término produce lino, centeno y pastos para la cria de ganados. Confina con los pueb. de Villarejos y Faramontaos de la Sierra, y con Doñey y Santiago de la Requejada. Contr. 292 rs. 7 mrs.

CARBAJO, L. Ord. de España, prov. de Extremadura, part. de Alcántara, obisp. de Coria, perteneciente á la de este nombre. A. P., 75 vec., 369 hab., 1 parroquia. Sit. en la falda de una sierra sin nombre que le domina de N. O. á S. E., y es una ramificación de las sierras de San Pedro. Sus calles estan sin empedrar y las casas son miserables. Hay muchos indicios de que este pueblo debió padecer algun trastorno en la antigüedad, de que no se conserva memoria; pero es indudable que el pueblo de Santiago tomó su nombre de este, y en algunos trozos de calzada fuera del pueblo, se encuentran en el campo piedras labradas, que probablemente correspondian á las portadas de algunas casas. Conf. por N. O. con Santiago, por N. N. O. con las aceñas de Tajo, por E. con la Encomienda del Castillo, por S. E. con Membrio, y

por S. O. con la sierra que hay en el camino de Alcántara. Produce granos, hortalizas y un poco de aceite y vino. Dista 14 leguas de la capital, 3 S. O. de la cab. de partido, ó 7 horas de camino militar, en cuyo intermedio se pasa el arroyo de Galavis, el de Calatrava y la rívera de Carvajo, y 1 legua de Santiago que es una aldea de Valencia de Alcántara. Contribuye 1,300 rs. 19 mrs.

CARBAJO, Riachuelo de España, prov. de Extremadura, part. de Alcántara, que nace en las huertas de la Pijunta y desemboca en el Tajo, á 1 legua mas abajo de las Aceñas del Herrador. Tiene buen vado y no se le conoce puente ninguno.

CARBAJOSA, V. S. de España, prov. y obispado de Zamora, partido de Villacampo. A. O., 64 vecinos, 266 habitantes, 1 parr. que tiene por aneja la de Cerezal, 1 pósito. Situada sobre peñascos escabrosos á $\frac{1}{2}$ de legua del Duero y 2 de Portugal. Produce trigo, cent., cebada, garbanzos, vino, bastante ganado vacuno y lanar, con muchos pastos aunque sin monte. Ind. fabrica de aceite de eubro. Dista 5 leguas de la capital. Contr. 878 rs. 2 mrs.

CARBAJOSA, L. R. de España, prov., obispado y partido de Leon, hermandad de la Sobarriba. A. P., 8 vecinos, 36 hab., 1 parroquia. Para su situacion y productos (*V. el artículo Sobarriba*). Está en terreno montuoso cerca del rio Torio. Conf. con término de Santovenia del Monte, Villanueva del Arbol y la Hoya de Barrio. Dista 2 leg. de la capital. Contr. 115 rs. 16 mrs.

CARBAJOSA, L. R. de España, prov., partido y obispado de Salamanca, cuarto de Armuña. A. P., 84 vecinos, 335 hab., 1 parroquia. Sit. á 2 $\frac{1}{2}$ leguas de la capital. Confina con los pueblos de Palencia de Negrilla, Negrilla de Palencia, la Mata de Armuña, y los despoblados de Abareoso, Armenteros y Aldealama. Produce granos y algun ganado. Contribuye 1,204 reales 19 mrs.

CARBAJOSA, Cot. Red. S. de España, provincia de Zamora, partido de Távora. Situado á la margen derecha del rio Esla, en el sitio de las Cuevas. Conf. con términos de Tardajo, Reciara y Quintos. Produce granos, patatas, legum., y pastos y ganados.

CARBAJOSA, Desp. ord. de España, provincia de Zamora, partido de Toro. A. M. Dist. 2 leg. de la cabeza de partido.

CARBAJOSA DE LA SAGRADA, L. R. de España, provincia, partido y obisp. de Salamanca, cuarto de Peña de Rey. A. P., 38 vecinos, 162 habitantes, 1 parr. Situado a $\frac{1}{2}$ legua de Salamanca, cerca del arroyo Zurguen y del monte de Gargavete. Confina con el santuario de este mismo nombre y el pueblo de Pinillas. Produce granos, legumbres, pastos y ganado. Contr. 3825 rs.

CARBALLAL, L. de España, prov. de Asturias, concejo de Illano (*V. el art. de la parroquia de este nombre*).

CARBALLAL, L. de España, provincia de Asturias, concejo de Franco; 1 vecino, 5 habitantes, parr. de Miudes (*Véase*).

CARBALLAL, Ald. S. de España, en Galicia, provincia y obispado de Lugo, jurisdicción de Germar. Es una de las que componen la parr. de Germar (*Véase*).

CARBALLAL, Ald. S. de España, en Galicia, provincia y obispado de Lugo, jurisdicción de Neyra de Jusa, y una de las que componen la parroquia de Santiago de Cobas (*Véase*).

CARBALLAL, Aldea de España, en Galicia, provincia de Lugo, jurisdicción de Otero de Rey. Es una de las que componen la parroquia de San Cipriano de Aspai. (*Véase*).

CARBALLAL, Ald. R. de España, en Galicia, provincia y obispado de Lugo, jurisdicción de Ulloa. Es una de las que componen la parr. del Camino (*Véase*).

CARBALLAL, Ald. Ab. de España, en Galicia, provincia, obispado y jurisdicción de Lugo. Es una de las que componen la parr. de Soñar (*Véase*).

CARBALLAL, Ald. S. de España, en Galicia, provincia y arzobispado de Santiago, jurisdicción de Corcubión. Esta aldea compone parte de la feligresía de Lariño (*Véase*).

CARBALLAL, Aldea S. de España, en Galicia, provincia de Lugo, jurisdicción de Castro de Rey, obispado de Mondoñedo. Es una de las que componen la parroquia de San Julian de Mos (*Véase*).

CARBALLAL, Aldea S. de España, en Galicia, provincia de Lugo, jurisdicción de Sarria. Es una de las que componen la parroquia de Villar de Sarria (*Véase*).

CARBALLAL, Ald. R. y Ord. de Esp., en Galicia, provincia y obispado de Lugo, jurisdicción de Caurel. Es una de las que

componen la parroquia de San Estevan de Villamor (*Véase*).

CARBALLAL (SAN JULIAN DE), Felig. S. de España, en Galicia, provincia de Santiago, jurisdicción de Budiño. J. O., 47 vecinos, 193 habitantes, 1 parr. Situado a 2 leg. de la capital, en terreno montuoso, cerca de los montes del Amenal; confina por N. con Cesár, por E. con Castroteito, por S. con Sabugueira, y por O. con Enfesta. Produce algunos granos, legumbres, hortaliza, pastos y ganados. Contr. 650 rs.

CARBALLAL (SAN MAMED DEL), Felig. R. de España, en Galicia, provincia de Lugo, jurisd. de Ulloa. Reg. P., 50 vecinos, 208 habitantes, 1 parroquia que se compone de las aldeas Guestrar y Lamas. Sit. sobre la derecha del Pambre, y dominada al O. por la altura mayor del Carion; conf. por N. con San Fiz de Moredo, por N. E. con Felpos, por E. con Maceda, por S. con Quindimil y Coiña, y por O. con Ermora. Produce granos, lino, pastos y ganados. Contr. 594 rs. 31 mrs.

CARBALLAL (SAN SEBASTIAN DE), Feligresía R. de España, en Galicia, prov. de Lugo, jurisdicción de Ulloa. Reg. P., 13 vecinos, 65 habitantes, 1 parroquia compuesta de las aldeas Lalin y Guestrar. Sit. sobre la derecha de un arroyo que nace en Fuente Cubierta, y se pierde en el Pambre, mas abajo del puente San Breijo. La domina por O. y N. una montaña que la divide de la parr. de Camino y de Quindimil; confina por N. E. con Filgueira, por E. con Palas de Rey, por S. E. con Castro Marzal, y por S. O. con Curbian. Produce granos, lino, pastos y ganados. Contribuye 292 rs. 4 mrs.

CARBALLAS, Ald. S. de España, en Galicia, provincia y obisp. de Lugo, jurisd. de Taboada. Es una de las que componen la parroquia de San Pedro de Bembibre (*Véase*).

CARBALLEDA, Ald. S. de España, en Galicia, provincia de Lugo, jurisdicción de Saviñao. Es una de las que componen la parroquia de San Fiz de Laje (*Véase*).

CARBALLEDA, Ald. S. de España, en Galicia, provincia de Lugo, jurisdicción de Deza. Es una de las que componen la parroquia de San Lorenzo de Moimenta (*Véase*).

CARBALLEDA (SAN MIGUEL DE), Feligresía S. de España, en Galicia, prov. de

Orense, obispado de Tuy, jurisd. de Vega y Carballeda. J. O., 322 vecinos, 1,288 hab., 1 parr. Sit. á $\frac{1}{2}$ leg. bajando de Moimenta, á orilla del río Avia. Le dominan por N. y O. el monte Testeiro, y confina por S. con Espiñeira, y por el E. con un estribo que descende de la cordillera del Miño, desde la venta y desfiladero de Ermida do Medio á la de la Romiña. Produce maíz y vino. Contr. 7,400 rs.

CARBALLEDA (STA. MARIA), Felig. S. de España, en Galicia, prov. y obisp. de Orense, jurisdicción de Osera. J. O., 68 vecinos, 272 habitantes, 1 parroquia. Sit. á la margen izquierda del río Arenteiro que desemboca en el río Avia, lindando con las parroquias de Coiras, Torrezuela, Budelos y Lueda. Produce centeno, algun maíz y castañas. Contr. 900 rs.

CABALLEDA y BASCOY, Felig. Ab. y S. de España, en Galicia, provincia de Orense, obispado de Astorga, jurisdicción de Valdeorras. J. O., 50 vecinos, 254 hab., 1 parroquia. Situada en rivera, á 15 leguas N. E. de la capital. Produce castañas, centeno, vino y aceite (*V. Valdeorras, jurisdicción*). Contr. 2,726 rs.

CARBALLEDINO, Ald. Ecl. de Esp., en Galicia, provincia y obispado de Lugo, jurisdicción de Chouzan. Es una de las que componen la parroquia de Santa Marina de Viascos (*Véase*).

CARBALLEDO, Ald. S. de España, en Galicia, provincia y obisp. de Lugo, jurisd. de Chantada, y una de las que componen la parroquia de Santa Maria de Savadelle (*Véase*).

CARBALLEDO, Ald. S. de España, en Galicia, provincia y obisp. de Lugo, jurisdicción de Castroverde, y una de las que componen la parroquia de Santa Maria Magdalena da Pena (*Véase*).

CARBALLEDO (SAN MIGUEL DE), Feligresía S. de España, en Galicia, prov. de Santiago, jurisdicción de Cotovad. J. O., 182 vecinos, 656 habitantes, 1 parr. Situada entre los ríos Lerez y Caldelas, á $\frac{3}{4}$ de leg. de la margen izquierda del primero, y 1 legua de la derecha del segundo, en la falda de un montecito á quien dominan por la parte del E. el monte do Seijo; por la del S. el de Cabeiro, y por la del N. con inclinación al O. el de Montouto. Linda por N. con Loureiro, por E. con Reboredo, y por O. con Santa Maria de Safos. Pro-

duce maíz, patatas, lino, pastos y ganados. Contr. 2,300 rs.

CARBALLEDO (STA. MARIA DE), Feligresía S. de España, en Galicia, provincia y obispado de Lugo, jurisd. de Chantada. J. O., 60 vecinos, 231 habitantes, 1 parr. compuesta de las aldeas Curujeiro, Casares, Bustelo de abajo, Bustelo de arriba, Vila, San Pedro, Murgade, Beredo, Castro y Framean. Su situación y productos se hallarán en el art. Losada (*Véase*).

CARBALLEIRA, Aldea R. de España, en Galicia, provincia y obispado de Lugo, jurisdicción de Dozon, y una de las que componen la parroquia de San Remigio de Maceiras. (*Véase*).

CARBALLEIRA, Ald. Ecl. de España, en Galicia, provincia y obispado de Lugo, jurisdicción de Chouzan. Es una de las que componen la parroquia de San Juan de Coha (*Véase*).

CARBALLEIRAS, Ald. de España, en Galicia, prov. de Lugo, jurisd. de Otero de Rey. Es una de las que componen la parr. de Santa Maria de Vecinte (*Véase*).

CARBALLEL, Ald. Ord. de España, en Galicia, provincia y obispado de Lugo, jurisdicción y encomienda de Puerto Marin (San Juan). Es una de las que componen la parroquia de Riascos (*Véase*).

CARBALLIDO, Felig. Ecl. de España, en Galicia, prov. de Lugo, jurisdicción de Buron. A. O., 80 vecinos, 582 habitantes, 1 parroquia que se compone de las aldeas de Torviso, Balina, Santiago de Acevedo, Enjertaos y Pena de Cabras. Contr. 389 rs. 4 maravedises.

CARBALLIDO, Ald. R. de España, en Galicia, prov. de Lugo, jurisd. de Ulloa. Es una de las que componen la parroquia de San Pedro de Villareda (*Véase*).

CARBALLIDO, Ald. Ab. de España, en Galicia, provincia, obispado y jurisd. de Lugo. Es una de las que componen la parroquia de Esperante de arriba (*Véase*).

CARBALLIDO, Ald. S. de España, en Galicia, prov. de Lugo, jurisdicción de Mosteyro. Es una de las que componen la parroquia de Mosteyro (*Véase*).

CARBALLIDO, Ald. S. de España, en Galicia, prov. de Lugo, jurisdicción de Bahamonde. Es una de las que componen la parroquia de Pacios (*Véase*).

CARBALLIDO, Ald. Ab. de España, en Galicia, provincia, obisp. y jurisdicción de

Lugo. Es una de las que componen la parr. de San Vicente de Veral (*Véase*).

CARBALLIDO (SAN MARTIN DE), Felig. Ab. de España, en Galicia, prov., obisp. y jurisdicción de Lugo. Merino, 44 vec., 200 hab., 1 parroquia que se compone de aldea de Manzos y Casa da Viña. Contr. 585 rs. 19 mrs.

CARBALLIDO (SAN SEBASTIAN), Felig. E. de España, en Galicia, prov. y obisp. de Mondoñedo, jurisd. de Alfoz del Castro de Oro. J. O., 113 vec., 433 habitantes, 1 parroquia (*V. Villaermide y Santiago de Adelan*) donde se hallarán su situación y productos. Está á la margen derecha del río Oro, en el valle del mismo nombre; confina por S. con Adelan, por E. con la sierra de la Frousera, por N. con la parroquia de Santa Cecilia y Bacoy, y por S. O. con Castro de Oro. Contr. 2,214 rs. 2 mrs.

CARBALLIDO (SANTA MARIA DE), Felig. S. de España, en Galicia, provincia de Lugo, jurisdicción de Villalba. J. P., 88 vec., 320 hab., 1 parroquia. Sit. en los confines septentrionales de esta provincia con la de Mondoñedo, á la margen derecha del río Tamboga, lindando con las feligresías de Corbelle, Lagoa, Barucelle y Roman. Sus productos son los indicados en el art. de Villalba. Contr. 890 rs. 18 mrs.

CARBALLIDO (SANTA MARIA DE), Felig. y Cot. Red. E. y S. de España, en Galicia, prov. de Lugo, cabeza de jurisd. de su nombre. J. O., 109 vec., 434 hab., 1 parr. que se compone de las aldeas Vilar, Lentumil, Graña, Sequeiro, Gromáz, Rebordela y Villar de Cavalos. Contr. 1,261 rs. 31 mrs.

CARBALLIDO (SANTA MARIA), Felig. S. de España, en Galicia, prov. de Lugo, jurisd. de Buron, obisp. de Oviedo. A. O., 154 vec., 1,012 hab., 1 parroquia compuesta de las aldeas de Torviso, Gromaz, Balaña, Calbos, Sabugo, Acebro, Cabras, Juibin, Sequeiro, Graña, Lentumil, Frebal, Villar de Calbos y Rebordelas. Su situación y productos se hallarán en los art. Robledo, San Martín y Vega de Logares. Conf. con los pueblos de San Andres y Santa María de la Vega de Logares, con San Martín de Robledo, San Juan de los Baos y San Jorge de Piquin, que está del otro lado del río Eo. Contr. 1,233 rs. 4 mrs.

CARBALLINO, Ald. S. de España, en Galicia, prov. y obispado de Orense. J. O.,

76 vec., 297 hab., 1 parroquia aneja á San Ciprian de Señorin. Sit. á 1 legua corta de Maside y $\frac{1}{2}$ de Partovia; hay en él una feria mensual muy concurrida, como tambien baños minerales. Prod. granos, vino, lino y legumbres. Industria comercio de paños (*V. Varon*).

CARBALLIÑO, Ald. R., Ab. y S. de España, en Galicia, prov. y obisp. de Lugo, jurisdicción de Brollon. Es una de las que componen la parroquia de Santa María de Ousende (*Véase*).

CARBALLIZOS, Ald. S. de España, en Galicia, prov. de Lugo, jurisd. de Tabada. Es una de las que componen la parroquia de Laxe (*Véase*).

CARBALLO, Ald. S. de España, en Galicia, prov. y obisp. de Lugo, jurisd. de Moreda. Es una de las que componen la parroquia de San Andres de Riberas de Miño (*Véase*).

CARBALLO, Ald. Ecl. de España, en Galicia, prov. y arzobispado de Santiago, jurisd. de Codeseda, arcip. de Tabeyros. Esta aldea compone parte de la feligresía de Liripio (*Véase*).

CARBALLO, Aldea S. de España, en Galicia, prov. de Lugo, jurisd. de Coto viejo. Es una de las que componen la parr. de Piñeyra de Gandara (*Véase*).

CARBALLO, Ald. S. de España, en Galicia, prov. y obispado de Lugo, jurisd. de Buron. Es una de las que componen la parroquia de San Julian de Freijo (*Véase*).

CARBALLO, Ald. R. de España, en Galicia, prov. y obispado de Lugo, jurisd. de Dozon. Es una de las que componen la parr. de Santa María de Dozon (*Véase*).

CARBALLO, Ald. Ab. de España, en Galicia, prov. y obispado de Lugo, jurisd. de Camba. Esta aldea compone parte de la feligresía de Alcenie (*Véase*).

CARBALLO (DÓ), Felig. R. y Ord. de España, en Galicia, prov. de Lugo, jurisd. de Tierra de la Orden. J. O., 36 vecinos, 108 habitantes, 1 parroquia que se compone de las aldeas Paredes, Laxe, Froguelle, Barallobre, Meixadoiro, Fraga, Casaldabella, Freiria y Pénelas. Sit. á la falda del monte Cordal al E. del desfiladero de las Pias, sobre la carretera que va desde Santiago á Lugo. Nace en su término un arroyo, sobre cuya margen derecha está situada la iglesia, y reuniéndose con otro que riega las parr. de Rochá y Madelos,

confina en el Narla á 1 legua de su nacimiento. Dominan á esta parroquia por el O. una colina que desde el Cordal se dirige al S. E. hácia Giá. Esta colina es un ramal de la cordillera del Miño, que desde el Porto Salgueiro, $\frac{1}{2}$ de legua al E. de esta parroquia, se dirige al S. por termino de 1 legua y $\frac{1}{2}$ del Corno de Boy. Conf. con esta montaña por el O., por N. con la parroquia de Rocha, por E. con Ramelle y Prado, y por el S. con Giá. Produce granos, lino, patatas, pastos y ganados. Contr. 562 rs. 20 mrs.

CARBALLO (SAN GIL DO), Felig. Ab. de España, en Galicia, provincia de Lugo, jurisd. de Samos. A. O., 7 vec., 32 hab., 1 parroquia. Contr. 275 rs. 11 mrs.

CARBALLO (SAN JUAN DE), Cot. Red. S. de España, en Galicia, provincia de la Coruña, jurisdicción de Carballo. J. O., 72 vecinos, 398 habitantes, 1 parroquia. Sit. en una llanura, de clima sano y algo templado. La atraviesa un pequeño río sin nombre particular, que es uno de los que forman el río Allones; contiene las excelentes aguas minerales llamadas de Carballo, calientes, frías y templadas, que se toman en sus respectivos baños, y además se usa también de una arqueta antigua en que se reúnen varios manantiales, cuya obra y la de otros edificios contiguos (los que están casi enteramente destruidos por la impericia), se atribuye á los árabes, todo lo cual estaba encubierto con una enorme cantidad de tierra acumulada de intento, y se descubrió al principio del último siglo por don Francisco de Villar-Muñiz, dueño de la casa de Vilanova, en una de las feligresías inmediatas. Luego que se divulgó la novedad concurrieron varios inteligentes á reconocer y analizar dichas aguas, y la experiencia ha mostrado ser un remedio prodigioso para los dolores reumáticos y para toda enfermedad intercurrente, por lo cual adquirió un gran crédito, y se hicieron varias obras nuevas para la comodidad de los enfermos y sus asistentes. También se descubren en la inmediación de los mismos baños, y aun en otros puntos de la feligresía, algunas venas de fierro más ó menos abundantes, ya del espático, y ya de basta calidad y cuarzo. Toca en esta feligresía el camino que va desde la capital á los puertos de Coreubión, Camariñas y otros, llamado comúnmente de Puente Lumian, siendo de

notar que en los únicos mapas detallados que corren d. Galicia se padeció la equivocación de situar este puente en el punto que se llama Garga de Zeide sobre diverso camino, existiendo y debiendo colocarse en la línea del de arriba con la dirección que marca el mismo mapa desde esta feligresía á la de Traba. La figura de esta feligresía de Carballo es circular, y su diámetro de $\frac{1}{2}$ de legua. Su labranza consiste en 380 hanegas, 300 de segunda ó mediana calidad, y las restantes de tercera ó inferior, y sus productos son trigo, maíz y habichuelas; lino en 430 hanegas de la primera especie, 750 de la segunda, 60 de la tercera y 270 libras de cerros. Sus vecinos están distribuidos en esta forma: 31 se ocupan en la agricultura, 14 en la industria y oficios de herrero, carpintero y tejedor de lino y buriel, de cuya clase hay 6 telares, y los restantes son meros jornaleros. Tienen 40 yuntas y otros tantos carros, 25 caballerías de carga y 3 de silla. Dista $4\frac{1}{2}$ leguas de la capital. Contr. por rentas provinciales con 1,563 rs., y además por utensilios, un año con otro, 600 reales.

CARBALLO (SANTA MARÍA DE), Parr. de España, provincia de Asturias, concejo y arciprestazgo de Cangas de Tineo, arcedianato de Tineo, obispado de Oviedo; 74 vecinos, 318 hab., 1 iglesia. Situada á la rivera E. del río de Cibeá ó brazo derecho del Luinia, con un anejo titulado Fuentes (San Pedro de). Los vecinos se hallan divididos en los lugares de Carballo, Tiendas (las), Corvero, Tremado, Fuentes y Valmayor. En Tremado tiene el río un puente de piedra, y sobre el lugar hubo antiguamente un castillo llamado Trasmato de que aun se reconocen vestigios.

CARBALLO (SANTA MARINA DO), Felig. Ab. de España, en Galicia, provincia de Lugo, jurisd. de Samos. A. O., 14 vecinos, 72 habitantes, 1 parroquia compuesta de las aldeas Gallegos y Vigo.

CARBALLO (SANTO TOMÉ DE), Felig. S. de España, en Galicia, provincia de Lugo, jurisdicción de Taboada. J. O., 61 vecinos, 268 habitantes; 1 parr. que se compone de las aldeas Carude, Purdela, Relas, Madela y Outeiro de Pacios. Contr. 978 rs. 28 mrs.

CARBALLO CUTO, L. de España, provincia de Asturias, concejo de Grandas de Salime; 12 vecinos, 53 hab., parroquia de Grandas (Véase).

CARBALLO TORTO, Ald. S. de Esp., en Galicia, provincia de Betanzos. J. O., 19 vecinos, 82 habitantes, 1 parroquia. Sit. en la carretera que conduce desde Betanzos á Lugo; conf. con los pueblos de Baamonde, Ois y Coiros. Produce trigo, maíz, castañas, vino y otros frutos. Dista 5 horas de Betanzos y 5 $\frac{1}{2}$ de Baamonde.

CARBALLOS, Ald. S. de España, en Galicia, provincia y obisp. de Lugo, jurisd. de Savinao. Es una de las que componen la parroquia de San Julian de Villacaiz (*Véase*).

CARBALLOS, Ald. S. de España, en Galicia, provincia de Lugo, jurisdicción de Amarante. Es una de las que componen la parroquia de Jian (*Véase*).

CARBALLOSA, Ald. S. de España, en Galicia, provincia y obisp. de Lugo, jurisd. de German. Es una de las que componen la parroquia de German (*Véase*).

CARBALLOSA, Ald. Ab. de España, en Galicia, provincia de Lugo, jurisdicción de Castro de Rey de Lemos. Es una de las que componen la parroquia de Castro de Rey de Lemos (*Véase*).

CARBALLOSO, Ald. S. de España, en Galicia, provincia y obisp. de Lugo, jurisd. de Nodar. Es una de las que componen la parroquia de S. Mamed de Nodar (*Véase*).

CARBAYAL (EL), L. de España, prov. de Asturias, concejo de Navia; 14 vecinos, 63 habitantes, parroquia de Pola vieja (*Véase*).

CARBAYAR, L. de España, provincia de Asturias, concejo de Oviedo, jurisd. de Bendones; 2 vecinos, 11 habitantes (*V. este artículo*).

CARBAYEDO, Ald. de España, prov. de Asturias, concejo y arciprestazgo de Cangas de Tineo, de la parr. de Obanca (*V. este art.*).

CARBAYEDOS (LOS), L. de España, provincia de Asturias, concejo de Gozon; 4 vecinos, 19 hab., parroquia de Navarro (*V. este art.*).

CARBAYO, Barrio de España, provincia de Asturias, concejo de Langreo, parroquia de Ciana (*V. este art.*).

CARBAYO (EL), Barrio de España, provincia de Asturias, concejo de Gijón, de la parroquia de Poago (*V. este art.*).

CARBAYOSA, L. de España, provincia de Asturias, concejo de Morcin, parroquia de San Sebastian (*V. este art.*).

CARBEIRA, Aldea S. de España, en Galicia, provincia de Lugo, jurisdicción de Deza. Es una de las que componen la parroquia de Toiriz (*Véase*).

CARBÉLE, L. de España, provincia de Asturias, concejo de Franco; 2 vecinos, 10 habitantes, parroquia de Valdepareas (*Véase*).

CARBELLINO, L. R. de España, prov. y obispado de Zamora, partido de Sayago. A. P., 158 vecinos, 684 habitantes, 1 parr., 1 pósito. Situado á la margen derecha del rio Tormes que separa esta provincia de la de Salamanca. Conf. con términos de Pelilla y Estacas. Prod. centeno, pastos y ganados. Dista 8 leguas de la capital. Contr. 5,152 rs. 7 mrs.

CARBES, L. de España, provincia de Asturias, concejo de Amieba, parroquia de Mian (*V. este art.*).

CARBESI, L. Abad. de España, prov. de Cataluña, corregimiento de Cervera, obispado de Vich. A. O., 14 vec., 70 hab., 1 parroquia. Produce trigo y legumbres. Dista 17 $\frac{1}{2}$ hor. de Barcelona y 4 de Cervera. Contr. 798 rs 30 mrs.

CARBIA (SAN JUAN DE), Felig. Ab. de España, en Galicia, prov. de Santiago, jurisd. de de Carboeiro. J. O., 118 vecinos, 755 habitantes, 1 parroquia. Situada en los confines de esta prov. con la de Lugo, entre los rios Ulla, Deza y Arnego, que todos corren en el radio de una á dos leguas; el primero de N. O. á S. O., y los dos últimos de S. E. á N. O. Confina la parroquia por el E. con el alto de las cruces, por N. con Salgueiros, por O. con Piloño, y por S. con Merza. Produce maiz, lino, patatas, pastos y ganados. Contr. 420 rs.

CARBOEIRO, Villa Ord. de Portugal, provincia de Alentejo, comarca de Crato; 1 parroquia, 206 fuegos, 912 habitantes. Situada á 7 $\frac{1}{2}$ leg. N. O. de la villa de Crato, y 1 N. E. de Vilanova de Cardigos. Su término es abundante en aceitunas, buenas frutas y excelentes melones, y le riega un pequeño rio que mas abajo entra en el Ocrece.

CARBOEIRO, Ald. S. de España, en Galicia, prov. y obispado de Lugo, jurisd. de Mosteiro. Es una de las que componen la parroquia de San Lorenzo de Muimenta (*Véase*).

CARBOEIRO, Ald. S. de España, en Galicia, prov. y obispado de Lugo, jurisd.

de Villar. Es una de las que componen la parr. de Santa Marina de Cerdeda (*Véase*).

CARBOEIRO, Ald. de Esp., en Galicia, provincia y obispado de Lugo, jurisdicción de Monterroso. Es una de las que componen la parr. de S. Cristobal de Veloide (*Véase*).

CARBOEIRO (SANTA MARÍA DE), Felig. Ab. de España, en Galicia, provincia de Santiago, jurisdicción de su nombre. J. O., 33 vecinos, 133 habitantes, 1 parroquia. Sit. á la margen izquierda del río Deza, cerca de los confines de esta provincia con la de Lugo, lindando con las parr. de Santiso, Ansemil, Saires y Loson, con quien se comunica por medio de un puente. Prod. maiz, patatas, nabos, lino, pastos y ganados. Contr. 360 rs.

CARBONERA, L. R. de España, prov. y part. de Soria, Sexmo de Frentes, obisp. de Osma. A. P., 42 vecinos, 201 habitantes, 1 parroquia. Situado en la carretera que conduce desde Soria á Osma, y por donde pasaba la antigua vía militar romana. Conf. por N. con Fuente Tova, por E. con Royales y los Rabanos, por S. con Ontalvilla, y por O. con Villaciervillos. Sus productos son los que estan indicados en el artículo general de la provincia. Dista 1 legua de la capital. Contribuye con Ontalvilla 535 rs. 6 mrs.

CARBONERA, L. R. de España, prov. de Palencia, partido de Carrion, obispado de Leon. R. P., 17 vecinos, 71 habitantes, 1 parroquia, 1 pósito. Situado en una altura, y es el primer pueblo de la Valde Curiada, donde nace el riachuelo que lleva este nombre; clima frio, escaso de aguas. Produce buenos pastos, poco trigo y mucho centeno, lino, pocas y medianas legumbres. Abunda de ganado lanar, y algo de vacuno y caballar. Dista 6 leg. de la cabeza de partido. Contr. 344 rs. 13 mrs.

CARBONERA, L. R. de España, prov. de Soria, part. de Logroño. A. P., 42 vec., 185 habitantes, 1 parroquia, 1 pósito. Sit. en el camino que conduce desde Logroño á Arnedo. Confina con los pueblos de Otazuerno, San Julian, Herrera y Bergasa. Produce trigo, centeno, cebada, avena, prados de siega y ganado. Todos los hab. son labradores. Dista 5 leguas S. E. de la cabeza de partido. Contr. 679 rs. 15 mrs. Derc. enag. 96 rs. 26 mrs.

CARBONERA, L. R. de España, prov. de Granada, partido de Baza, obispado de

Almería. A. P., 255 vecinos, 879 habitantes, 1 parr. aneja á la de Mojacar (*V. Vera*). Sus productos naturales son la sosa, el esparto y la pesca como pueblo litoral: los agricolas consisten en granos y barrilla. Dista 5 leguas de Yera.

CARBONERA (LA), Coto Red. S. de España, provincia de Aragon, partido de Cinco Villas, obisp. de Pamplona. A. O., 1 vecino, 4 habitantes. Dista 9 leg. de Sos. Contr. 223 rs. 25 mrs.

CARBONERA ó **CABORNERA**, L. S. de España, provincia y partido de Leon, conc. de Gordon. A. O., 36 vec., 163 hab., 1 parroquia. Situado entre dos arroyos que desaguan en el rio de Vega, en el valle de la Vid-Cinera. Confina con términos de Paradilla, Barrios, Beberino y Vega de Gordon. Produce granos, legumbres, lino, pastos y ganados. Dista $5\frac{1}{2}$ leg. de la capital. Contr. 641 rs. 3 mrs. Derc. enag. 127 rs.

CARBONERAS, Aldea S. de España, provincia, obispado y partido de Cuenca. Reg. P., 221 vecinos, 386 hab., 1 parroquia, 1 pósito. En sus inmediaciones hay un conv. de dominicos donde se enseña filosofia y teología, fundado por don Andrés de Cabrera, natural de Cuenca, y doña Beatriz de Bobadilla, su muger, en el que está la hijuela de los santos corporales de Daroca, que le dieron sus fundadores. Sit. en una altura, pero su circunferencia es toda llana y abundante de fuentes. Produce trigo, centeno y demas granos, bastante ganado de todas clases, miel riquísima y carbon de piedra. Industria, hilazas para las fábricas de Cuenca. Dista 6 leg. S. S. O. de la capital. Contribuye 7,322 rs. 13 mrs. Derechos enagenados 2,129 rs. 2 mrs.

CARBONERAS (LAS), Ald. S. de Esp., provincia y arzobispado de Sevilla, partido de Aracena. A. P., 51 vecinos, 225 hab. Su situacion y productos se hallarán en los artículos Puerto-Moral y Aracena (*Véase*). Dista 15 leguas de la capital.

CARBONERAS, Granja de Esp., prov. de esta ciudad. A. P. (*Véase*).

CARBONERO DE ABUSIN, L. R. de España, provincia, obispado y partido de Segovia, Sexmo de Santa Eulalia. A. P., 60 vecinos, 270 habitantes, 1 parroquia. Situado entre muchos barrancos que le rodean, causando, con la tierra que arastran las aguas, muchas desigualdades.

Produce chaparra de encina y algun pinar para combustible, trigo, ceb., cent., garr., algun garbanzo y vino, aunque el terreno no es de buena calidad. Industria, cardar e hilar lana para las fabricas de Segovia y Santa Maria de Nieva. Dista $2\frac{1}{2}$ leguas de la capital. Contribuye 3,215 rs. 13 mrs.

CARBONERO EL MAYOR, L. R. de España, provincia, obispado y partido de Segovia, Sexmo de Cabezas. A. P., 544 vec., 1,997 habitantes, 1 parroquia, 1 pósito. Dist. $\frac{4}{5}$ leguas de la capital; tiene por barrio á Fuentes, y desde Naharros hay 6 horas de marcha militar, pasando por Mudrian. Los pueblos mas inmediatos son Tabanera la Luenga y Mozocillo. Sus productos y demas circunstancias son los indicados en el artículo Yanguas. Contribuye 27,528 rs. 20 mrs. Derechos enagenados 1,986 reales. 31 mrs.

CARBONEROS, Poblacion de España entre las de Sierra Morena, partido de la Carolina, obisp. de Jaen. A. P., 134 vec., 457 habitantes, incluidos los de sus aldeas, 1 parroquia de arquitectura romana. Sit. $\frac{4}{5}$ de legua de la cabeza de partido, $1\frac{1}{2}$ de Guarroman, 2 de Baños, 2 de Linares y 2 de Vilches, con quienes confina su térm. Este es cuadrilongo y en el hay minas de alcohol, y se dice que de oro y plata. La poblacion está en un pequeño cerro que hay en una cañada tan fértil que podria sustentar a 400 vecinos. Tiene 57,648 olivos que el mas viejo no pasa de 35 años, 5,315 fanegas de tierra repartidas entre sus colonos, que producen trigo, cebada, muchas semillas y centeno. En su delvesa se mantienen 400 reses vacunas y mas de otras tantas de cerda; estan plantadas 20,499 vides, tiene 2 fuentes muy abundantes, 1,281 fanegas de tierra de monte, 4 molinos de aceite y una buena posada. El pósito de labradores tiene 2,800 fanegas de grano de capital. Su diezmo por un quinquenio consiste en 300 fanegas de trigo, otras tantas de cebada y otras tantas de aceituna, que todo lo recoge el fondo colonial, y paga la tesoreria todos los empleados eclesiasticos, gastos del culto, reparaciones de vestiduras etc.; lo restante se invierte en el fomento de la colonia. Sus aldeas se llaman la Mesa, el Acebuchar, los Cuellos y la Escolastica.

CARBONILS, L. S. de España, prov. de Cataluña, corregimiento de Figueras,

obispado de Gerona. A. O., 5 vecinos, 41 habitantes, 1 parroquia. Sit. en terreno montañoso. Confina por el E. con San Llorens de la Muga y Albania, por O. con Pinearó, y por N. con el Vilar. Produce trigo, legumbres, vino y aceite. Dista $32\frac{1}{2}$ hor. de Barcelona y $6\frac{1}{2}$ de Figueras. Contr. 993 rs.

CARBOSENDE, Ald. S. de España, en Galicia; provincia de Lugo; jurisdiccion de Villar. Es una de las que componen la parroquia de Esperante (Véase).

CARBOSULLA, L. de España, prov. de Asturias, concejo de Navia; 12 vecinos, 54 habitantes, parroquia de Montaña de Río Negro (Véase).

CARBUEIRA, Ald. S. de España, en Galicia; provincia y obispado de Lugo, jurisdiccion de Coto Nuevo. Es una de las que componen la parroquia de Santiago de Gundibos (Véase).

CARBOENTES (SAN ESTEVAN DE), Feliglesia Ab. de España, en Galicia, prov., y obispado de Lugo, jurisdiccion de Camba de Rodeyro. J. O., 116 vecinos, 659 hab., 1 parroquia compuesta de las aldeas de Agrosagro, Torre, Iglesia, Santas, Remesas, Barragallos, Bardelas, Castujares, Marinas, Barroncelle, Alen y Puente Saules (V. Camba, jurisd.). Contribuye 1,700 rs. 2 mrs.

CARCABADAS (LAS), L. de España, provincia de Asturias, concejo de Navia, 1 vecino, 5 habitantes, parr. de Parlero (Véase).

CARCABILLA, Desp. S. de Esp., prov. de Aragón, partido de Jaca. A. O.

CARCABOSO, Ald. S. de España, prov. de Estremadura, part. de Cáceres, obisp. de Coria, jurisdiccion de Galistéo. A. P., 58 vecinos, 237 habitantes, 1 parr., 1 pósito. En este pueblo hay inscripciones y otras antigüedades romanas, Sit. á la margen N. del rio Gertes, que es vadeable casi en todos tiempos, y sus inmediaciones son tierras de labor y delvesa de pustos y encina. Tambien riega su término la Garganta de la Oliva. Dista 24 leguas de la capital, 4 de Coria y 2 de Galistéo.

CARCABUEY (Ircóburco), V. S. de España, provincia y obispado de Córdoba, partido de Priego. A. M. de primera clase con 2 ordinarios, 986 vecinos, 3,668 hab., 1 parroquia, otra iglesia que es congregacion de San Felipe Neri, 1 pósito, 1 hospital,

2 oratorios, 3 ermitas, 1 convento de frailes, admin. subalterna de loterías, 2 escuelas de primeras letras y otra de latinidad. Sit. en los confines de esta provincia con la de Jaen y Granada, á 2 leguas cortas de Priego, 4 de Lucena, 4 de Alcalá la Real, y 11 de la capital, en las vertientes de las sierras de Alcalá la Real, á la parte opuesta de ella, que fertilizan su territorio, el cual está plantado de olivos y viñas, y produce muchos granos. El término jurisdiccional ocupa 6 leguas de circunferencia, cercado de sierras y montes, y se hallan en él inscripciones y otras antigüedades romanas. Contribuye 30,473 rs. 14 mrs.

CARCACIA, Ald. Ab. de España, en Galicia, prov. y obisp. de Lugo, jurisdicción de Olleros de Chantada. Es una de las que componen la parroquia de San Miguel de Olleros (*Véase*).

CARCAJENTE, V. R. de España, prov. y arzobispado de Valencia, partido de Alcira. A. O., 1,354 vecinos, 5,167 hab., con su arrabal Cogollada, 1 parr., 1 conv. de cada sexo, 1 pósito, caja de correos, administración subalterna de loterías. Situada 1 legua al N. de Manuel, en el centro de una fértil huerta plantada de infinitas moreras y cruzada por muchos canales en que se parte la acequia principal. Es una de las mayores villas de la rivera, y quizá la más hermosa. Tiene espaciosas calles y un caserío decente que anuncia la comodidad y riqueza de sus vecinos; goza de aires sanos por tener los arrozces á bastante distancia; las aguas son puras y los alimentos abundantes. Produce trigo, maíz, habas, arroz, seda, muchas naranjas y granadas, y buena porción de frutas y hortaliza. Hay en esta villa inscripciones y otras antigüedades romanas, y tiene por armas un escudo partido de arriba á bajo, en la derecha las 4 sangrientas barras, y en la izquierda un manojo de flechas con su arco. Dist. 7 leg. S. S. O. de la capital, $\frac{3}{4}$ O. de la cabeza de partido y $3\frac{1}{2}$ de Alfany, en cuyo tránsito se halla la ermita de Vallidigna. Contribuye 132,191 rs.

CARCAMO, L. de Esp., provincia de Alava, hermandad de Lacorronte, arcip. y vicaría de Cuartango, obispado de Calahorra; 25 vecinos, 100 habitantes, 1 parr., 1 ermita en su término. Sit. al O. y á $4\frac{1}{2}$ leguas de Vitoria, en terreno llano, á la falda de un monte encinal que le ciñe por

N. y E., y pasa por este pueblo el camino real desde Bilbao á Pancorbo; confina por N. y E. con dicho monte; por S. con Guinea, y por O. con Fresneda. Distan ámbos $\frac{1}{2}$ de leg. Produce todo género de granos.

CARCAR, V. S. de España, provincia de Navarra, condado de Leriu, tercer partido de la merindad de Estella, diócesis de Pamplona, arcip. de Solana. A. M. y O., 330 vecinos, 1,438 habitantes, 1 parroquia, 2 ermitas. Situada en la falda de un cerro que mira al S., y sigue elevándose 1 legua por N. hasta los términos de Sesma. Por E. se ve cortado el monte, que se compone de peña, yeso, arcilla y veta de excelente ocre; rodea la villa por E. S. y O. un barranco que termina en una deliciosa llanura por N.; por ella corre el río Ega, dejando al pueblo sobre su derecha. El cielo es hermoso, y el terreno por sus muchos árboles de apacible vista que rompe agradablemente en cerros y peñas, á competente distancia. A la de $\frac{1}{2}$ milla en el cerro del N., en sitio muy escabroso, sudan las peñas una agua mineral de virtud purgante y diurética, de que se hace uso, con buenos efectos; esta fuente y las aguas de otros manantiales van al río Ega. En una llanura próxima al puente del Ega se conserva el nombre de Villavieja, y en el cerro cortado que la domina se ven cuevas trabajadas con arte, y se descubren sepulcros que demuestran haber mudado de sitio la villa, ó haber sido mayor en los siglos pasados. La ermita de Nuestra Señora de Gracia se halla al N., y fué reedificada en 1748 con bastante suntuosidad; en lo antiguo se llamó Ntra. Señora del Regadío, por estar en las cercanías de las huertas y en sitio que tuvo población, según los vestigios de fábrica y ajuares caseros que se descubren frecuentemente; con efecto, á corta distancia y en la cima del cerro se conserva un término con el nombre de las Cabas, que en tiempos pasados tuvo su gobierno. Produce su vega excelentes alubias y cañamo, y abunda en aceite, grano, lino, legum. y esquisitas frutas; el secano, que es tierra de cascajo, cria viñas. Tiene por armas un castillo, y sobre él una bandera roja con cruz blanca, y á la derecha del castillo un roble. Dist. 6 leguas de Estella.

CARCARA, Desp. E. de España, prov. de Aragón, partido de Cinco villas. A. O.,

es propio del monasterio de San Juan de la Peña.

GARCASIA (SAN PEDRO DE), Felig. E. de España, en Galicia, prov. de Santiago, jurisdicción de Giro de la Rocha. J. O., 187 vecinos, 886 habitantes, 1 parr. Contr. 1,024 rs. 29 mrs. Derec. enag. 810 rs.

GARCASILLO, V. Ab. de España, provincia de Navarra, merindad de Tudela, arciprestazgo de la Rivera, obispado de Pamplona. A. O., 109 vecinos, 405 hab., 1 parr., 1 monasterio de monjes Bernardos muy suntuoso y capaz, distante $\frac{1}{2}$ legua, 2 ermitas y 1 hospital casi arruinados, un antiguo castillo y un palacio de cabo de armería. Situada en una hermosa llanura que da principio á la rivera de Navarra, á la margen izquierda del rio Aragon, que la baña por N., y confina por E. con la villa de Sadava, de la provincia de Aragon, y por S. O. con dicho Monasterio, Melida y Bardenas Reales. En sus términos está el monte llamado Larrate, de $\frac{1}{2}$ legua de estension, poblado de pinos. Este es el último pueblo de Navarra por donde pasa la carretera de este para Aragon, y de la montaña de Navarra para la Rivera. Produce trigo, cebada, judias, aceite y vino.

GARCEDA, (SANTA MARIA DE), Parr. de España, prov. de Asturias, concejo de Cangas de Tineo, arcip. de Sierra, obisp. de Oviedo; 58 vec., 231 hab., en los lugares de Garceda, Vialar, Viescas, y Castrosin, Garceda está comprendido en la jurisd. del coto de Cangas; 1 iglesia matriz. Confina con Tebongo, Corias y San Cristobal. Está sobre la margen derecha del rio Narcea, 1 legua al N. E. de Cangas de Tineo.

GARCEDIEL, Ald. de España, prov. de Asturias, concejo de Tineo; 5 vecinos, 23 habitantes, parr. de Sobrado (*V. este artículo*).

GARCEDO, V. R. de España, provincia y arzobispado de Burgos, part. y merind. de Bureba, cuadra de Rojas. A. O., 18 vec., 81 habitantes, 1 parr. Sit. entre Lences y Rublacedo, á $1\frac{1}{2}$ legua del primero y $1\frac{1}{2}$ del segundo, en el camino real que conduce desde Santoña á Burgos por Bureba, cerca del nacimiento del rio Omino, en su margen derecha, y confina con términos de Valdecarnero, Piernigas y Arconadas. Sus productos son los indicados en el art. de la merindad. Dist. 6 leg. de la capital. Contr. 288 rs. 26 mrs.

GARCEDO, L. Ab. de España, prov. y arzobispado, Alfoz y jurisd. de Burgos. A. P., 32 vecinos, 157 habitantes, 1 parr. Sit. á 2 leguas de la capital. Confina con término de Modubar de la Cuesta, Modubar de San Cebrian y Mozoncillo de Juarros. Produce granos, legum., pastos y ganados. Contr. 1,522 rs. 1 mr.

GARCEDO, L. S. de España, provincia de Asturias, concejo de Cangas de Onís, parr. de Triango (*Véase*); tiene 9 vecinos y 43 habitantes.

GARCEDO, Ald. de España, provincia de Asturias, concejo de Avilés, jurisd. de Castrillon de Laspra (*V. este art.*).

GARCEDO, Barrio de España, prov. de Asturias, concejo de Gijon, de la parr. de Santurio (*V. este art.*).

GARCEDO, Barrio de España, prov. de Asturias, concejo de Gijon, de la parr. de Fano (*V. este art.*).

GARCEDO, Río de Portugal; una legua mas abajo del Tago se une con este el rio Carcedo, que pasa al E. de la villa de Murza; sigue á igual distancia el Piñon que baja de la sierra de Falperia, y cuyas riveras producen buena parte de los vinos llamados de alto Duero.

GARCELÉN, V. R. de España, prov. de Murcia, part. de Chinchilla, obispado de Cartagena. A. O., 536 vec., 2,716 hab., 1 parroquia, varias ermitas, y entre ellas una dedicada al Santísimo Cristo de las Heras que aventaja á la misma parroquia, 1 pósito. Sit. entre dos sierras llamadas la una Peñablanca y la otra Peñanegra, en una vega regada por varias fuentes de delicadas aguas. Produce trigo, cebada, centeno, guijas, avena, vino, miel, legumbres y verduras. Ind. mucha arrieria. Su término es escaso pues no pasa de $\frac{1}{2}$ de legua, y los productos dichos son en muy corta cantidad. Feria en 25, 26 y 27 de agosto. Tiene por armas un castillo con dos torreones, y en cada uno una águila con un pie en el torreón y el otro en el castillo, mirandose una á otra, y debajo de los torreones hay 2 ciervos, uno en cada lado. Dista 22 leguas de la capital y 4 de camino de herradura de Corral-Rubio, encontrándose á la mitad del camino Iguela, y 9 de Caudete, pasando por Alpera. Contr. 15,160 rs. 24 mrs.

GARCER, Valle de España, provincia de Valencia, á quien algunos llaman Vallfarta.

Sit. á la márgen derecha del Júcar y al S. de Gabarda y Antella. Se estiende como 1 hora de E. á O. entre los términos de Alberic y Sumacareel, y $\frac{1}{2}$ de travesía de N. á S., sirviéndole de límite el Júcar. Este rio le baña de E. á O., y el Sillent de S. á N., estando por todas partes cercado de cerros que apenas dejan entrada á los vientos. Hay en él 4 poblaciones, á saber: Cotes, Carcer, Alcántara y Benegida, cuyos habitantes se ocupan en la agricultura. Se ve este recinto distribuido en tres fajas paralelas al Júcar; la mas honda é inmediata al rio sirve para el cultivo del arroz; la segunda para huertas, que es donde estan las poblaciones; y la tercera que es la mas alta se destina á viñas, olivos, garrofas y granos. El cultivo del arroz es aqui tan perjudicial como en todas partes, pues por 9,000 cahíces de esta semilla á que se reduce la cosecha perecen anualmente dos familias, y se arruina la salud de todo el pueblo. Por el S. del valle corren las dos acequias de Castelló y Carcajent.

CARCER, L. S. de España, provincia y arz. de Valencia, partido de San Felipe. A. O., 75 vecinos, 317 hab., 1 parroquia, 1 pósito. Sit. á 1 legua N. de la cabeza de partido, entre ella y el Júcar; conf. con Cotes y Alcántara (*Véase Carcer, valle*). Contr. 3,498 rs.

CARCHELEJO y CARCHEL, L. R. de España, prov., obisp. y part. de Jaen. A. P., 233 casas; 371 vec., 1,305 habitantes entre los dos pueblos, 2 parr., 1 pósito, 1 convento de san Basilio y $\frac{1}{2}$ de legua. El nombre de este lugar es de origen arábigo. Sit. en la cumbre de dos cerros al S., en la esplanada que estos forman; y escasas aguas y gran parte de terreno inculto por ser de barrancos y pedregales. El rio de Arenas, que nace por encima de Campilló y va á la Cerradura de Pegalagar, divide el término de estas poblaciones del de Cambil, que está á 2 leg. E.; pero por ser muy profundo son inútiles sus aguas para el riego. Produce su término granos, vino, aceite, ganado, cuyo rendimiento liquido incluso el de sus edificios, industria y fábricas asciende á 150,202 rs. En la corta distancia que hay de Carchelejo á Carchel, que no escede de $\frac{1}{2}$ de legua, hay un barranco de gran profundidad, y en él una cantera de piedra franca de que se sacan las piezas de la estension que se quiere. Dist. 4 leguas de

la capital. Contr. 5,060 rs. 13 mrs. Derec. enag. 338 rs.

CARCOLINA, L. de España, provincia de Asturias, concejo de Tineo; 6 vecinos, 27 habitantes, parroquia de San Facundo (*V. este art.*).

CARDA (SANTA EULALIA DE), Parr. de España, provincia de Asturias; concejo de Villaviciosa, obisp. de Oviedo. Linda con la de San Vicente por el S., y su terreno, que abunda en tierra calcarea, baja desde el monte de Cuguera hasta la ria de Linares. Era ya conocida en el siglo XIII, y estuvo despues reunida á la de Villaviciosa. Cuenta 6 lugaresitos, 2 ermitas y 1 escuela. Dist. $\frac{1}{2}$ legua de la cabeza de partido.

CARDABA, Granj. Abad. de España, provincia de Burgos, partido de Arandá de Dueró, jurisdiccion del monasterio de PP. Bernardos de Sacramenia (*Véase*) con quien confina por N., por E. con Pecharoman, y por S. con Nuestra Señora de Valcabado y por O. con el Vivar.

CARDADO, L. de España, provincia de Asturias, concejo de Morcín, parroquia de San Sebastian (*V. este art.*).

CARDAMA (SANTA MARIA DE), Felig. S. de España, en Galicia, provincia de Santiago, jurisdiccion de Folgoso. J. O., 58 vecinos, 240 habitantes, 1 parroquia. Sit. sobre la márgen derecha del Tambre, al O. de la confluencia del Samos. Tiene un puente de tabla sobre el primero, inútil para carros y caballerías; confina por el N. con Senra, por O. la domina una montaña que la divide de Gandara, por E. mas allá del Samo, tambien la domina otra colina que la separa de Calvente. Contribuye 730 reales.

CARDAÑO DE ABAJO, L. S. de Esp., provincia y obispado de Palencia, partido de Carrion, abadía de Alabanza. R. P., 40 vecinos, 200 habitantes, 1 parroquia. Sit. al O. de la villa de Alba, en terreno muy frio por la frecuencia de las nieves en invierno, y produce solo centeno y alguna leña de roble. Sus habitantes se dedican al pastoreo de ganado lanar (*Véase Campo Redondo*). Dist. 11 leguas de la cabeza de partido. Contribuye 1,082 rs. 31 mrs. Derec. enag. 211 rs. 29 mrs.

CARDAÑO DE ARRIBA, L. S. de España, provincia y obispado de Palencia, partido de Carrion, abadía de Alabanza. R. P., 12 vecinos, 55 habitantes, 1 parr.

Sit. en la ladera de una cuesta muy elevada, y tan pendiente que los pelotones de nieve que algunas veces se desgajan de ella, han arruinado varias casas, pareciendo algunas personas. En las inmediaciones del pueblo hay una elevadísima Peña que se descubre de muchas leguas. Los habitantes de este pueblo viven aislados 4 ó 5 meses de invierno á causa de las nieves, y en verano hasta las 8 ó las nueve de la mañana no ven el sol sobre sus casas. Produce muy escasa leña y ésta solo de escoba; tiene poca tierra de labor, que da solo centeno, y sus hab. se dedican al pastoreo de ganado lanar (*Véase Campo Redondo*). Dist. 11 leguas de la cabeza de partido, 1 de Cardaño de abajo, hácia el N.; y todo el camino de un lado y otro está ceñido de elevadísimos peñascos. Contr. 746 rs. 16 mrs. Derechos enajenados 383 rs. 17 mrs.

CARDEDEU, V. R. de España, prov. de Cataluña, corregimiento de Mataró, obispado de Barcelona. A. O., 200 vecinos, 119 hab., 1 parroquia. Situada en terreno llano. Confina por E. con término de Vilamajor y Llinas, por S. con Santa Ines, la Roca, Villalba y Belloc; por O. con este último y Corro de Vall, y por N. con Corro de Minit y Canovas (*Véase Granollers*). Produce trigo, legumbres y vino. Dist. 7 $\frac{1}{2}$ leguas de Barcelona y 4 de Mataró. Contribuye 17,995 rs. 26 mrs.

CARDEIRO (SAN PEDRO DE), Feligresía E. de España, en Galicia, provincia y arz. de Santiago, jurisdicción de Mesía. J. O., 60 vecinos, 250 habitantes, 1 parroquia. Sit. cerca del río Tambre que corre de E. á O. y baña sus términos por N. y O. Conf. por este último rumbo con Brates, por S. con Sendelle y por E. con Boimorto (*V. Arzia*).

CARDEIXIA, Aldea S. de España, en Galicia, provincia de Lugo, jurisdicción de Deza, y una de las que componen la parr. de Santa María de Filgueira (*Véase*).

CARDEJON, L. R. de España, prov. y partido de Soria; Sexmo de Arciel, obisp. de Osma. A. P., 44 vecinos, 175 habitantes, 1 parroquia. Confina por N. con Tozalmoreo, por E. con Tajahuerce, por S. E. con Esteras, por S. con Almazul, y por O. con Cabrejuelas. Sus productos son los que estan designados en el artículo general de la provincia. Dist. 5 leguas de la capital. Contribuye 720 rs. 20 mrs.

CARDELA, V. S. de España, provincia de Granada, partido de las Villas, obisp. de Guadix. A. O., 127 vecinos, 593 hab., 1 parroquia, 1 pósito. Situada á 1 legua de Moreda, en lo mas elevado de los montes: abunda de aguas para el consumo, pero no para regar sus tierras, pues todas son de secano. Produce trigo, cebada, centeno, garbanzos, guijas y ganado lanar. Ind., arriería de granos. Dist. 8 leg. de la cap. Contr. 4,777 rs. 2 mrs.

CARDELLE, Ald. R. de España, en Galicia, provincia y obispado de Lugo, jurisdicción de Dozon. Es una de las que componen la parroquia de Santa María de Dozon (*Véase*).

CARDENAS, V. R. de España, prov. de Burgos, partido de Santo Domingo de la Calzada, A. O., 78 vecinos, 392 habitantes, 1 parroquia. La situación de esta villa es bastante agradable, ya por el despejado horizonte que tiene, y ya por estar colocada en un llano, desde el cual domina por la parte del N. á un valle de terreno muy férax pero casi inculto, el cual podia proporcionar á los labradores muchas mas utilidades que les presta en el día, si sujetasen las corrientes del río Cardenas que la baña, lo que se podia hacer á poco coste. Confina por E. á $\frac{1}{2}$ de legua con el río Nagerilla, que se pasa por un puente muy deteriorado llamado de Arenzana, por hallarse la villa de este nombre luego que se pasa dicho río; y subiendo el curso del río á $\frac{1}{4}$ cuarto de legua está el pueblo de Mahabe; por el S. á 1 $\frac{1}{2}$ legua confina con Villaverde, por N. á 1 con Nagera, y por O. con alguna inclinacion al S., y á $\frac{1}{2}$ leg. con Badarán. Todos de iguales ó semejantes productos, que son: trigo, ceb., vino, aceite de excelente calidad, cañamo, lino, patatas y ficas legumbres y hortalizas. Dist. 16 leguas de la capital. Contribuye 4,149 rs. 2 mrs.

CARDENAS, Venta de Esp., en Andalucía. Situada á 4 leguas de Santa Cruz de Mudela, y otras 4 de la Carolina, en la Sierra Morena, á la bajada de una cuesta en el cam. que conduce de Madrid á Cadiz. Es un casaron grande de 3 naves, una para los cuartos de los pasajeros, otra para las caballerizas, y la de en medio para los carnuages y arrieros. En frente de la venta hay una capilla donde se celebra misa los días

festivos. Hay casa de postas con 11 caballos.

CARDENCHOSA, Ald. R. de España; provincia, obispado y partido de Córdoba. A. P. Su población está incorporada con la de Fuente Ovejuna, y es de 91 vecinos, 220 hab. y 1 parroquia (*V. este art.*). Está situada en terreno montuoso, cerca del rio Bembezar; confina con términos de los Morenos y el Rubio.

CARDENET, Rio de Esp., en Cataluña (*V. Llobregat*).

CARDENETE, V. S. de España, prov., obisp. y part. de Cuenca. A. O., 416 vec., 1,246 hab., 1 parroquia, 1 pósito, 2 erm. extramuros. Sit. á 9 leg. E. de la capital, 3 N. del Campillo Altobuey, en una eminencia ó loma pequeña, con exposición al S. Dentro de la población hay 3 fuentes, y una de ellas tiene 2 abundantes caños. Confina por S. con el rio Guazan, por E. con el Gabriel, por N. con término de Villar del Humo, donde tiene esta villa un valle de pinar doncel, que algunos años da 40,000 celemines de piñones; al O. confina con términos de Arguisuelas, á 2 leg., y por N. O. con Carboneras á 3. Todos de iguales ó semejantes productos, que se reducen á toda clase de granos; mucho piñón, vino, miel, azafrán y hortalizas. A la parte de levante hay un castillo, edificado por el primer marques de Moya, y no falta también alguna que otra inscripción romana. Dist. 6 leguas de Iniesta pasando por el Campillo. Contr. 8,778 rs. 23 mrs. Derec. enag. 2,156 rs. 9 mrs.

CARDENOSA, L. R. de España, prov. y obisp. de Valencia, partido de Carrion. Reg. P., 58 vecinos, 240 hab., 1 parroquia. Sit. en el fondo de un valle que se estiende de E. á O.; confina por S. con Paredés de Nava, distante 1 $\frac{1}{2}$ leg.; por N. con Villanueva, distante $\frac{1}{2}$ legua; por E. con el Priorato de monges Benitos de San Zoil, de Carrion, á $\frac{1}{2}$, y por O. con Villanueva del Rebollar, á $\frac{1}{2}$ leg. Se cria 1,600 cabezas de ganado churro. (*V. Villanueva del Rebollar y Villalumbroso*). Produce en un quinquenio 5,200 fanegas de trigo, 1,600 de cebada, 200 de avena, 120 de garbanzos, 30 de titos, 40 de lentejas y 1,500 cantaros de vino. Dist. 2 $\frac{1}{2}$ leguas de la cabeza de partido. Contr. 2,990 rs. 31 mr.

CARDENADJO, L. Ecl. de España, provincia, alfoz y jurisdicción de Burgos. A. P., 75 vecinos, 314 hab., 1 parroquia.

Situado á 1 legua de la capital; confina con término de Cardena Jimeno, Cortés y la Cartuja de Miraflores. Produce granos, pastos y ganados. Contr. 1,956 rs. 14 mrs.

CARDEÑA JIMENO, L. de España, provincia, alfoz y jurisdicción de Burgos, señorío abadengo. A. P., 37 vec., 149 hab., 1 parroquia. Sit. á orillas del rio Arlanzón; conf. con término de Cardenadijo, Villayuda y la Cartuja de Miraflores. Produce granos, pastos y ganados. Dist. 1 $\frac{1}{2}$ legua de la capital. Contribuye 1,018 rs. 7 mrs.

CARDEÑOSA, V. S. de España, prov., obispado y partido de Avila, Sexmo de San Juan. A. O., 182 vecinos, 634 hab., 1 parroquia, 1 pósito. Sit. á 2 leguas de la capital (*Véase Monsalupe y Berlanas*), advirtiendo que en este término hay muchas cuevas; confina con los de Peñalva, Monsalupe, Manzaneros y Alameda del Berrocal. Produce granos, legumbres, vino y pastos. La extensión de su término es de 4,762 fanegas, de las cuales 1,908 de tierras cultivadas y 2,854 de incultas; de las cultivadas 282 de segunda suerte destinadas á trigo y cebada; 1,646 á centeno y garrobas; fertilidad general 3 por 1; tierras incultivables 2,854; que se siembran cada año 850; que descansan un año 850; empleadas en granos 1,700; en legumbres 3; en hortalizas y frutas 3; en nabos y patatas 10; en viñas 170; en pastos naturales 415; en monte alto 400; tierras concejales 787; regadías 3; cultivadas por sus propietarios 108; por arrendadores 1,800; de mayorazgos cultivadas 212; de capellanías cultivadas 300; de comunidades religiosas cultivadas 166. Es pueblo escaso de agua. Contr. 14,365 rs. 14 maravedises.

CARDEÑOSA, L. S. de España, prov. y partido de Guadalajara, obispado de Sigüenza, tierra de Jadraque. A. P., 36 vecinos, 153 habitantes, 1 parroquia aneja de la de Riofrio, 1 pósito. Sit. en un valle, al pie de la sierra de la Voderá; pasa á distancia de $\frac{1}{2}$ legua el rio Santiuste. Conf. por E. con Olmeda, por S. con Rebollosa, y por N. con Atienza. Produce granos y se crian ganados menores y mayores. Dist. 9 leguas de la capital. Contr. 699 rs. 6 mrs.

CARDEÑOSA, Alquería R. de España, provincia y partido de Salamanca, cuarto de Armuña, 4 vecinos, 29 habitantes. Sit. á $\frac{1}{4}$ leguas de la capital, á orillas de un arroyo que á distancia de $\frac{1}{2}$ de legua se

incorpora con el Cañedo; conf. con Huelmos, Torrejon y Torre de Perales ó de Armuña. Produce granos, legumbres, pastos y ganados. Contr. 469 rs. 1 mr.

CARDEÑUELA, Desp. S. de España, provincia de Burgos, partido de Can de Muño, jurisd. de Lerma (*V. este art.*).

CARDEÑUELA DEL RIO-PICO, L. Ab. de España, provincia, arzobispado, alfoz y jurisdicción de Burgos. A. P., 36 vecinos, 209 hab., 1 parroquia, 1 ermita muy antigua. Sit. entre dos cuestras que le resguardan de los vientos de O. y N., en un vallecito bastante pantanoso en invierno; aguas muy gruesas que no cuecen las legumbres. Le atraviesa un riachuelo llamado Rio-Pico que nace muy inmediato al pueblo en una pradera de pasto. Conf. con Quintanilla, Orbaneja de los Infanzones y Villalbal; todos tres de menos vecindario que éste, y podran tener de 24 á 30 vecinos. Produce ganado lanar basto, granos, pocas legumbres y lino de mala calidad. Dista 1½ legua de la capital. Contribuye 839 rs. 7 maravedises.

CARDES, L. de España, provincia de Asturias, concejo de Piloña; 76 vecinos, 321 habitantes, parroquia de Valle (*Véase este artículo*).

CARDET, L. Ab. de España, provincia de Cataluña, corregimiento de Talarn, obispado de Seo de Urgel. A. O., 1 parr. Sit. en terreno montañoso; confina por E. con Barrueta, y por O. con Coll (*Véase el art. del Valle de Bohí*). Su poblacion está incorporada en el art. Durro. Produce centeno. Dista 51 horas de Barcelona y 12 de Talarn. Contr. 446 rs. 31 mrs.

CARDIEL, V. S. de España, provincia de Toledo, partido de Talavera. A. O., 36 vecinos, 137 habitantes, 1 parroquia. Sit. en terreno barrancoso, á orillas del Tajo y al E. de Escalona. Dista 4 leguas de la cabeza de partido. Contr. 1,872 rs. 29 maravedises.

CARDIEL (EL), L. S. de España, prov. y obisp. de Valladolid, partido de Portillo. A. P., 17 vecinos, 73 hab., 1 parroquia, 1 pósito. Situado á 3 leguas de Valladolid y $\frac{1}{2}$ de legua del rio Cega; confina con términos de Pedraja, Aldea de San Miguel y el Arrabal de Portillo. Produce granos, pastos y ganados.

CARDIEL, Desp. S. de España, prov. de Aragon, partido de Zaragoza, obispado

de Lérida. Dista 16 leguas de Zaragoza.

CARDIEL, Desp. S. de España, prov. de Aragon, partido y obisp. de Barbastro.

CARDÓ, Desierto de Esp., en Cataluña, corregimiento y obispado de Tortosa. Es un monasterio de Carmelitas descalzas. Sit. entre montes, á distancia de 6 horas de mal camino de Tortosa.

CARDO (SAN MARTIN DE), Parroquia de España, provincia de Asturias, concejo y arciprestazgo de Gozon, obisp. de Oviedo; 80 vecinos, 334 habitantes. Sit. á la margen de un arroyuelo, al O. de la parroquia de Bocines, en los confines del concejo. Sus aguas corren á la ria de Avilés. Comprende esta parroquia el lugar de Remadonga. Contribuye 325 rs. 19 mrs.

CARDONA (UBURA), V. S. de España y cabeza de condado, prov. de Cataluña, subdelegacion de Berga, corregimiento de Cervera, obispado de Solsona, gobernador puramente militar con su plana mayor y alguna guarnicion, 2 alcaldes ordinarios, vicaria foránea; 570 vec., 2,662 habitantes, 2 parr., una de ellas colegiata, 2 oratorios, 1 castillo que la domina y flanquea, 1 conv. de frailes Franciscos, 1 buen hospital. La colegiata, que está dedicada á San Vicente Mártir, consta de un abad mitrado, siete canónigos y algunos beneficiados. En ella estan los sepulcros de los duques de esta villa, fabricados de esquisitos mármoles, y en su inmediacion hay una capilla que fue la casa en que murió San Ramon Nonato cuando iba á Roma. Sit. á orillas del rio Cardenet, sobre el cual tiene un buen puente de piedra; terreno quebrado y barrancoso. Un poco mas abajo de la poblacion desagua en dicho rio el Aiguador. Está casi en el centro del principado, y la fortaleza sobre un peñon de forma cónica al E. de la villa, que tambien está rodeada de muros antiguos y torreones. Sus avenidas son campos ásperos y fragosos, exceptuando el que se comunica con Cervera. Es muy célebre el mineral de sal gema de esta villa, no solo por la excelencia de las sales, sino tambien por los preciosos colores de sus piedras cristalizadas, que forman una vista deliciosa á los rayos del sol. De ellas suelen fabricar piezas de mucho gusto como son mesas, cornisas para espejos, saleros, cruces, candeleros, altarcitos, santos etc. Es un peñasco de sal maciza que se levanta encima de tierra, cosa de 400 á

500 pies, sin rajas, hendiduras ni capas, y en los alrededores no se halla yeso. Tendrá 1 legua de circuito, y su elevación no es menos que la de cualquiera de las otras montañas circunvecinas. Como se ignora su profundidad, no se puede saber sobre qué materia posa. La sal por lo común es blanca desde la cima hasta el pie; pero la hay también roja, la cual creen los del país que es buena para los dolores de costado, y la aplican caliente sobre la parte dolorida, en pedazos cortados como ladrillos. La hay asimismo azul clara; bien que los colores nada quieren decir, porque en moléndola desaparecen, queda la sal blanca y se come sin el menor gusto ni olor de tierra ni de vapor. Esta prodigiosa montaña de sal, desnuda de otra cualquiera materia, es única en Europa. Los físicos tienen bien que estudiar en ella para explicar su formación; y no sé si les bastará decir que es efecto de la evaporación del agua del mar, porque no todos quedarán satisfechos. Tiene la montaña gran superficie, y ni las aguas la disminuyen, ni ha podido agotarse con la continua extracción por espacio de tantos siglos; las lluvias no disminuyen la sal. El río que corre al pie es salado, y cuando llueve, aumentándose la salobrez del agua, mata los pescados; pero este mal efecto no se dilata más de 3 leguas, pasadas las cuales viven sanos los peces. Por mas esperiencias que se han hecho con las aguas de este río en aquella distancia, evaporándolas, destilándolas y manipulándolas de mil maneras, no se descubre en ellas el menor grano de sal; lo cual persuade que las sales se descomponen enteramente con el movimiento, y se resuelven en tierra y en agua. Produce trigo, legumbres y vino. Ind. hilados y tejidos de algodón y de lino ordinario, como también fabricas de cuchillos, tijeras y otros objetos de hierro, bronce y alambre. Celebra 2 ferias anuales, el 3 de marzo y el 28 de octubre. Tiene por armas un cardo silvestre en el escudo. Dist. 20 horas S. E. de Barcelona, 7 de Berga y 7 de Manresa, en cuyo intermedio se encuentra el pueblo de Surtja. Contr. 62,746 rs. 23 mrs.

CARDOS, Granja S. de España, prov. de la Mancha, partido de Alcazar, término de la villa de Villapalacios (Véase).

CARDOSA, L. S. de España, provincia de Cataluña, corregimiento de Cervera,

obispado de Solsona. A. O., 6 vec., 27 hab., 1 parr. Su situación es la que está indicada en el artículo del partido. Produce trigo y legumbres. Dist. 22 horas de Barcelona y 1 de Cervera. Contr. 1,314 rs. 3 mrs.

CARDOSA (LA), Desp. S. de España, provincia de Aragón, partido de Barbastro, obispado de Lérida. A. O.

CARDOSO, L. S. de España, prov. de Asturias, concejo de Llanes, arcip. de Villaviciosa; 26 vecinos, 119 habitantes, parroquia de Hontoria (V. este art.). Dist. $\frac{1}{2}$ de legua al O. de Hontoria.

CARDOSO; Ald. de España, en Galicia, provincia, obispado y jurisdicción de Lugo. Es una de las que componen la parroquia de San Mamed de Angeles (Véase).

CARDOSO; (EL), V. S. de España, provincia y partido de Guadalajara, arz. de Toledo. A. O., 90 vecinos, 315 hab., 1 parroquia, 1 pósito. Sit. a 10 leguas de la capital con esposición al S. El piso es regular, hay 3 casas buenas, pero las demás y sus calles son malisimas. Produce pastos, monte de roble y aya, poco trigo y bastante centeno, muchas patatas y frutas, 1,000 ovejas trashumantes y como 2,000 cabras. En este pueblo se descubrió antes qué en otro alguno la cyanita, que consta de alumina, sílice y muy poco óxido de hierro. También se halló la estauroлита que consta de lo mismo con menos sílice, bastante óxido de hierro, y muy poco del manganeso; la blenda sornea, el granitino con granates y el gneiss; y también se cree que hay minas de oro y plata. Todos estos descubrimientos se deben al geólogo don Guillermo Thalacker. Contr. 1,900 rs.

CARDOUJE, Aldea S. de España, en Galicia, provincia de Lugo, jurisdicción de Deza. Es una de las que componen la parr. de Santa María de Sanguñedo (Véase).

CARCES, Ald. de España, provincia de Asturias, concejo de Siero, parroquia de Vega de Poja (V. este art.).

CARELLE (SAN LORENZO DE), Felig. Ab. de España, en Galicia, provincia de Betanzos, jurisdicción de Sobrado, arz. de Santiago. J. O., 79 vecinos, 304 habitantes, 1 parroquia. Sit. sobre la izquierda y a 1 leg. del río Tambre, dominada por el S. por la cordillera que divide las aguas que van á este río, y las del Ulla; confina por N. con Folgoso, por E. con los montes del Bocédo, por S. O. con Rodieros, y al O. con Andabao.

Para sus productos (Véase *Arzuá*). Contribuye 659 rs. 9 mrs.

CARENAS, V. Ab. de España, provincia de Aragón, partido de Calatayud, obispado de Tarazona. A. O., 147 vecinos, 589 hab., 1 parroquia, 1 pósito. Sit. en la margen derecha del río Piedra, entre dos montes de pizarra; el espresado río desagua entre Castejon y Ateca, donde pierde su nombre; tiene una fértil veega poblada de frutales, que produce trigo, vino, lino, cebada, cáñamo y judiás. Confiná con Castejon de las armas, la Villuena, Somet, Godojos é Ibes. Dista 2½ leg. de Calatayud y 1¼ de Ateca. Contribuye 9,844 rs. 8 mrs.

CARENSES, Gentes mencionadas por Plinio, sujetas al convento juridico cesar-augustano, que habitan en la Vasconia. Además de la autoridad de Plinio, se convence que los carenses pertenecian al referido convento por la inscripcion que trae Grutero y reprodujeron los PP. Florez y Risco *Esp. sagt.*; tomo 33, y Finestres; *Clas. tercera*, núm. 74, con la espresion de hallarse en Tarragona.

CAREÑES (SANTA CECILIA DE), parr. de España, provincia de Asturias, concejo de Villaviciosa, obispado de Oviedo. Sit. como todas las de la marina, en terreno bastante llano, abundante en escanda, aunque en los confines del E. forma un baranco bastante ancho hasta el río Meron. Tiene 8 lugarcitos, 1 capilla, 5 fuentes, 2 arroyos, y minas de azabache. Dist. 1 leg. de la cabeza de partido.

CARES, Río de España, provincia de Asturias (V. *Cabrales*, concejo).

CARGA MANCO, Despoblado S. de España, provincia y partido de Salamanca, cuárto de lo Llano. Sit. á 10½ leguas de la capital, á orilla del río. Donvidas, y no lejos del río San Benito. Confiná con los pueblos de Ségneros y Villanueva del Conde. Produce granos, pastos y ganados.

CARGAS, Ald. S. de Esp., en Galicia, provincia de Lugo, jurisdiccion de Villar. Es una de las que componen la parroquia de Cizillon (Véase).

CARGO (DO), Felig. S. de España, en Galicia, provincia de Lugo, jurisdiccion de Adaymer: 21 vecinos, 139 habitantes, 1 parroquia compuesta de las aldeas de Sendin, Serin, Casa de Teso y Santa Eufemia.

CARGUEIRO, L. de España, provincia de Asturias, concejo de Iviás; 5 vecinos, 23 habitantes, parroquia de Cecos (Véase).

CARICEDO, L. S. de España; prov. de Burgos, partido de Miranda de Ebro, condado de Treviño; obisp. de Calahorra. R. P. 9. 7 vecinos, 33 habitantes (Véase *Treviño*). Dista 16½ leguas de la capital. Contribuye con el condado.

CARIDAD (LA), Desp. R. de España, provincia de Salamanca, partido y obisp. de Ciudad Rodrigo. Es un convento de religiosos agustinos. Sit. á ½ legua de la cabeza de partido. Confiná con término de Cantarinas, los valles y Casasolilla. Produce granos, legumbres, pastos y ganados.

CARIDAD, Granja S. de España, prov. de la Mancha, partido y término de Almagro, Campo de Calatrava.

CARIDAD, Granja S. de España, prov. de la Mancha, partido de Alcaraz, término de la villa de Peñas de San Pedro (Véase).

CARIÑENA (CAMPO DE), Distrito de España, provincia de Aragón, partido de Daroca. Consiste en unas grandes llanuras de márga y tierra caliza cascajos, dominadas por la banda del N. de una cordillera deriyada de la sierra de Toved, que sigue su direccion hacia el E. por debajo de Cariñena y por los lugares de Aladren y Vista-bella, hasta juntarse con el monte de Herrera. Los cerros que la componen son parte de peña caliza y parte de pizarra azulada ó de cuarzo, que forma el nucleo ó corazon de dicho monte, el cual en medio de su aspereza está bien vestido de Gayuba, *Mespilus Amelanchier*, de algunos cistos, Acer campestre y varios arbustos; entre los cuales nacen el *Geum montanum*, *Rumex bulbocastanum*, *Arenaria montana*, *Draba alpina*, *Jasion montana*, *Centaurea pectinata*, *Erigeron de hojas radicales espatuladas*, con otras muchas. En este campo, que se compone de la villa de este nombre y de las de Longares, Paniza, Aguarón, Cosuenda, Encinacorria, Almonacid, Villanueva y Alfamen, y todos en el radio de 1½ legua, las viñas estan plantadas en un terreno de cascajo ó almendrilla caliza con mezcla de arena, muy á propósito para esta especie de planta, de manera que sin embargo de estar destituidas de riego, suele ser el rendimiento bastante igual en cada año. Los viñedos dominantes son: el crucialon y las garnachas, de los cuales resulta

un vino muy cerrado de color, que debiera templarse, mezclando mayor porcion de uva blanca, y repitiendo la trasmuda mas de lo que se acostumbra despues de clarificado el vino con la clara de huevo. Esta cosecha escede de 1,100,000 cántaros.

CARIÑENA (LITURGIS ó **CARÆ**), V. R. de España, provincia de Aragón, partido de Daroca, arzobispado de Zaragoza. A. O., 300 casas, 807 vecinos, 3,000 habitantes, 1 parroquia magnífica, 1 convento de frailes Franciscos extramuros, con hospicio dentro de la poblacion, otro de monjas Clarisas, 1 hospital, 3 ermitas, caja de correos. Sit. en una gran llanura, en cuyo alrededor hay varias villas y lugares que se llaman el Campo de Cariñena, como son Aguaron, Cosuenda, Almonacid, Alfámen, Longares, Paniza y Encina Corba, todos en el radio de $1\frac{1}{2}$ legua. Produce trigo, centeno, ceb., avena, excelente vino, aceite, ganado lanar y hortaliza. Industria, fabrica de licores y aguardientes comunes. Tiene por armas las 4 barras coloradas, en campo de oro, y encima de ellas una cara, aludiendo al nombre de la villa. Dista $8\frac{1}{2}$ leg. de Zaragoza y 7 á Daroca. Contr. 46,312 rs. 30 mrs.

CARIÑO, Puerto de Esp., en Galicia, provincia de Betanzos, jurisdiccion de Sta. Marta de Ortigueira, obispado de Mondoñedo. J. O., 126 vecinos, 495 hab., 1 erm. Sit. al principio de la costa de Cantabria, luego que se vence el cabo de Ostegal, dirigiéndose hácia el E. Tiene una pequeña rada, que puede ser fondeadero en tiempo de bonanza; mas no en otros. En lo gubernativo, político y judicial, depende de la villa de Santa Marta que es cabeza de la jurisdiccion. Estos dos pueblos son los dos únicos que hay en este condado de Santa Marta, cuyo pais en lo general, es delicioso y pintoresco. Le bañan 3 rios, que trayendo sus vertientes de las montañas que le circundan, desagan dos de ellos nombrados Mera y Mayor, en una espaciosa ría de agua salada que se introduce mas de $\frac{1}{4}$ de legua en el pais, y el otro, nombrado del Baleo, desagua en una pequeña ría que corta al N. de Santa Marta. Todos tres producen esquisitís truchas, y el de Mera delicadísimos salmones aunque en corto número. Este pueblo de Cariño apenas produce frutos agricolas, y casi todos sus habitantes se dedican á la pesca de sardina, abadejo, congrio y rodaballo. Hay dos

fábricas de salazon de sardina, establecidas por unos catalanes, que surten á mucha parte del reino, y aun de fuera, pero en lo general el pueb. es ingrato y poco habitable.

CARISEDA, L. S. de España, provincia y partido de Leon, concejo del Sil de abajo, obispado de Astorga. A. O., 25 vec., 68 habitantes, 1 parroquia. Sit. en el valle de Fornela, á la falda de una montaña entre N. y E., cerca del nacimiento del río Cuá; confina con término de Anllarinos, Peranzanes, Balouta y Fresnedelo. Produce gan. lanar y vacuno, centeno, patatas y nabos. Ind., telares de lino y alguna tragerineria. Dista $18\frac{1}{2}$ leguas de la capital. Contribuye con el concejo.

CARISTIOS, Pueblos que, segun Tolomeo, formaban una provincia perteneciente á la Tarraconense, y su convento juridico de Clunia. Solo aquel geógrafo habló de los caristios, y describió esta provincia; pues aunque Plinio, describiendo dicho convento, incluyó en él á los carietes, es muy dudosa la identidad de estos con aquellos, no solo por la variedad del nombre, sino tambien porque mencionando este historiador las gentes del mar Cantábrico, desde el Pirineo hasta los asturianos, solo nombró los várdulos y cantabros; y caso que se quiera suponer aquella identidad, es necesario confesar que limitó y ciñó mas que Tolomeo los caristios, negandoles la parte litoral del mar del Norte. Confinaban con este, segun el geógrafo griego por N., por E. con los várdulos, por S. con los berones, y por O. con los austrigones, verificándose tener casi la misma estension que estos de N. á S. y mucho mas pequeña de E. á O. Comprendia esta provincia toda la parte oriental del señorío de Vizcaya hasta Bermeo esclusiue, á saber: las villas de Lequeitio, Ondarroa, Marquina, Durango, Orozco etc., y la occidental de la provincia de Guipúzcoa desde el rio Deba inclusive, y de consiguiente las villas Deba, Motrico, Elgoibar, Plasencia, Elgueta, Vergara, Anzuola, Legazpia, Mondragon, valle de Leniz, Segura, Cegama y Oñate, y en Alava las hermandades de Zuya, Villareal, Aramayona, toda la llanada de Alava, las de Arana, Campezo, Marquinez, Araya, Bermede, tierras del Conde, y condado de Treviño. Tolomeo cuenta en los caristios 3 ciudades principales, á saber: Suestasio, Tullica y Velia, de las cuales la primera se

crece corresponder al Suisacio, y la tercera á la Beleya del itinerario de Antonino, por las que dirige el camino romano desde A storga á Burdeos.

CARIYOS, Aldea de España, provincia de Asturias, concejo de Aller, parroquia de Piñeres (*V. este art.*).

CARIZA, Aldea S. de Esp., en Galicia, provincia de Santiago, jurisdicción de Cira. J. O., 33 vecinos, 148 habitantes Contr. 1,000 rs. Derec. enag. 500 rs.

CARLANGAS, L. de España, provincia de Asturias, concejo de Valdés; 8 vecinos, 35 habitantes, parr. de Barcina (*Véase*).

CARLES, L. de España, provincia de Asturias, concejo de Salas; 5 vecinos, 23 habitantes, parroquia de Biescas (*Véase*). Hay en el término de este pueblo minas de cobre acero.

CARLET, V. S. de España, provincia y arzobispado de Valencia, part. de Alcira. A. M. de primera clase, dos ordinarios, 1,017 vec., 3,456 hab., 1 parroquia, 1 conv. de frailes Dominicos, 1 pósito; buenas calles y plaza, 1 hospital y varias ermitas. Es título de condado. Su situación y productos se hallarán en el art. Benimodo. Está en suelo llano y delicioso, entre dos arroyos, y tiene una grande acequia que pasa por medio de la villa y riega una frondosa huerta. Hay mucho viñedo y frutos de secano. Dista 5 leg. S. O. de la capital y 3 N. N. O. de la cabeza de part. Contr. 34,493 rs.

CARLIN (SANTA MARÍA DE), Felig. S. de España, en Galicia, prov. y obispado de Lugo, jurisd. de Narla San Pedro. J. O., 16 vec., 73 hab., 1 parroquia compuesta de las aldeas Tahir y Argá. Sit. á la derecha y á muy corta distancia del río Parga, en terreno montañoso; confina por N. con la parroquia de Brá, por E. la domina el monte Pedrido que la divide de la parroquia de Onzá; por el S. confina con la de Ruimil, y por el O. con la de Nodar. Produce centeno, maíz, habas, pastos, patatas y ganados. Contr. 154 rs. 12 mrs.

CARLOTA (LA), V. R. de Esp., obisp. de Córdoba, prov. de las nuevas Poblaciones de Andalucía, cabeza del departamento de su nombre; 623 vec., 2,449 habitantes, 1 parroquia con 6 anejas que son: Garavato, Pinedas, Peti-Carlota, Fuencubierna, Vanequillas y San Sebastian. Sit. á los 37º 39' 41" de latitud N., y á los 1º 15' 30" de

longitud O. del meridiano de Madrid, en el camino real de Madrid á Sevilla; hay en ella un subdelegado bajo las órdenes inmediatas del intendente que reside en la Carolina, y casa de postas con 12 caballos y parada de diligencia. Los frutos de esta colonia ascenderán á 32,090 fanegas anuales de todo grano, 20,000 arrobas de aceite y sobre 350,000 rs. en toda clase de ganados. Los de la villa son aceite, bellota, granos y ganados. Industria, telares de lienzos y cáñamos (*V. Nuevas Poblaciones de Sierra Morena*). Dista 5 leguas de la capital del obispado y $\frac{1}{2}$ de Écija.

CARMA, L. S. de España, provincia de Cataluña, corregim. de Vilafranca, obisp. de Barcelona. A. O.; 1 parroquia filial de la Pobra de Claramunt, en cuyo art. está incorporada su población, siendo la de esta 169 vecinos, 581 habitantes (*Véase*). Conf. con la referida Pobra y con Claramunt por E., por S. con Vilanova de Espoya y Orpi, por O. con el referido Orpi y por N. con Mombuy y Vilanova del Camí. Produce trigo y legumbres. Ind. fabricas de papel, paños bastos é hilados de algodón. Dista 12 horas de Barcelona y $\frac{1}{2}$ de Vilafranca. Contr. 8,101 rs. 14 mrs.

CARMELDO, Desp. S. de Esp., prov. y partido de Salamanca, cuarto de Cantalberque; 1 vecino, 6 habitantes. Dista 5 leg. de la capital. Contr. 499 rs. 23 mrs.

CARMEN, Ald. S. de Esp., en Galicia, prov. y obispado de Lugo, jurisdicción de Moreda. Es una de las que componen la part. de Santa María de Tuiriz (*Véase*).

CARMEN, Ald. S. de Esp., en Galicia, prov. y obispado de Lugo, jurisdicción de Tuiriz. Es una de las que componen la parr. de Santa Eulalia de Tuiriz (*Véase*).

CARMEN, Aldea Ecl. de España, en Galicia, provincia, obispado y jurisdicción de Lugo. Es una de las que componen la parroquia de San Pedro de la ciudad de Lugo (*Véase*).

CARMEN (XL), L. de España, prov. de Asturias, conc. de Langreo, parroquia de Lada (*V. este art.*).

CARMENA, V. S. de España, provincia, arz. y part. de Toledo. A. O., 369 vecinos, 1,317 hab., 1 parroquia, 1 hospital, 1 pósito. Sit. en una llanura ventilada y saludable, buenas calles y casi todas empedradas. Produce toda especie de granos y legumbres, vino y aceite. Industria telares de

estameñas y fajas de buena calidad. Es terr. muy fresco y á propósito para árboles y viñas. Dista 6 leg. de la capital, 5 N. O. de Toledo y 2 S. de Maqueda. Contribuye 16,872 rs. 11 m. Derec. enag. 7,303 rs. 3 m.

CARMENES, L. R. de España, prov., obispado y partido de Leon, conc. de la Mediana de Argüello. A. O., 61 vecinos, 220 hab., 1 parroquia. Sit. en una pequeña llanura rodeada de peñas; confina con los pueblos de Genicera, Lavandera, Valverdin y Pedrosa. Riega sus términos el rio de la Mediana que desemboca en el Torio. Produce trigo, cebada, centeno, titos, garbanzos, yerba y hortaliza. Ind. arriería para Castilla y Asturias, adonde conducen vino, y en retorno traen pescados frescos, alubias y tocino que llevan á todas partes del reino. Dista 8 leguas de la capital. Contribuye con el concejo.

CARMOËGA (SAN PEDRO DE), Feligr. S. de Esp., en Galicia, prov. de Santiago, jurisd. de su nombre, obispado de Lugo. J. O., 56 vec., 238 hab., 1 parroquia. Sit. al O. del partido de Ventosa; confina con el de Deza, y baa su término el rio Arnego; linda por N. con Brantega, por E. con Bais, por S. con el espesado rio y Santa Comba, y por O. con Tuiriz. Prod. maiz, centeno, mijo menudo y patatas. Contribuye 760 rs.

CARMONA (CARMO), C. R. de España, prov. y arz. de Sevilla, cabeza de partido de su nombre, corregidor de tercera clase, subdelegacion de policia, vicaria foránea; 4,066 vec., 18,000 hab., 7 parroquias, un conv. de Gerónimos, otro de Dominicos, otro de Carmelitas descalzos, otro de Calzados, otro de monjas Agustinas, otro de Clarisas, otro de la Concepcion, otro de Madre de Dios, otro de Santa Catalina, 2 hospitales, 1 pósito, administracion subalterna de loterías, caja de correos, casa de postas con 12 caballos, parada de diligencia y 2 posadas grandes. Celebra feria el 25 de abril. El nombre de esta ciudad es de origen arábigo, y hay en ella inscripciones y otras antigüedades romanas. Está situada á los 37° 28' 01" de latitud N., y á los 1° 58' 40" de long. O. del meridiano de Madrid, en una altura al E. de Sevilla, con una fértil vega circunvalada de una cordillera de pueblos que principia desde la parte septentrional del Guadalquivir, y casi desde su misma orilla, y son; Guadajoz, Alcolea,

Tocina, Lora del Rio, Cantillana, la Campana, Fuentes; Marchena y Paradas, el Aralial, Utrera, Mayrena y el Viso, los cuales colocados sobre los alcores ó cerros, parecen otros tantos balcones (particularmente desde la Campana) que estan puestos para recrear la vista en el casi inmenso jardin de su término, que tiene 160,000 fanegas de tierra de á 5to estadales, distribuidas en la forma siguiente: 30,000 aranzadas de olivar de á 60 pies cada una; 360 de viñedo, de 1,600 cepas cada una; 230 fanegas de hortalizas y árboles frutales; 30,000 fanegas de monte, pasto chaparral; 200 de pinares; 90,000 de pan llevar, y lo restante de monte bajo, coscoja, jaras, lentisco para ganado cabrio, y una dehesa de palmas para ganado vacuno. Su industria consiste en 5 fabricas de paño catorceno y diez y ochoeno, 4 de paños bastos, 2 de cola, 4 de jerga, 2 de cáñamo, 3 de jaban, 8 de loza basta, 9 de curtidos de suela verde y blanca; que unas y otras estan en bastante decadencia, 3 de velas de cera y 4 de sombreros entre finos y bastos. Esta ciudad es rica y abundante de todo lo necesario para la vida, y sus calles y casas son generalmente buenas. Fue reconquistada de los árabes por el santo Rey don Fernando III. Eran entonces magníficos y justamente célebres sus aljibes, y aun sus alcázares y castillos, de que apenas quedan ruinas. Es patria de S. Teodomiro su patrono y del teniente general don Manuel Freire, caballero gran cruz de las órdenes militares de San Fernando y San Hermenegildo, ilustre por las campañas y mandos que desempeñó en la guerra de la independencia. Dista 6 leguas E. de Sevilla y 17 O. de Córdoba. Desde Écija hay 9 horas y 19 millas de marcha milit., en cuyo intermedio se pasa por varios cortijos y ventas, casa de postas con 12 caballos, y el pueblo de la Luisiana. En cuanto á la antigüedad de esta ciudad se ha discurrido, ó digamos mas bien delirado, tanto como de otras muchas, atribuyendo unos su fundacion á los griegos, otros á los egipcios, y otros á un cierto rey antiquísimo de España llamado Brigo; pero lo que únicamente se puede tener por cierto es, que ya era poblacion de importancia en tiempo de los romanos, y que César la concedió el honor de Municipio, y últimamente la dió el título de ciudad el Señor Felipe IV. Contr. 652,896 rs. 21 mrs.

CARMONA, L. R. de España, provincia, obispado y partido de Santander, valle de Cabuérniga. R. P. y A. O., 101 vecinos, 341 hab., 1 parroquia (*Véase Cabuérniga*). Dista 23 leguas de Burgos. Contribuye con el valle.

CARMONITA, L. Ord. de Esp., prov. de Estremadura, partido de Mérida, priorato de San Marcos de Leon. A. P., 80 vec., 337 hab., 1 parroquia, 1 pósito. Situado á una legua O. de Alcuéscar intermediando, la sierra de su nombre (*V. este artículo*). Riega sus términos el río que llaman la Rivera, cuyas aguas van al Guadiana. Dist. 13 leg. de la capital, 4 de la cabeza de part., 7 de Cáceres y 50 de Madrid. Contribuye 2,180 rs. 9 mrs.

CARNALIA DE GISTAL Y LLIRY (LA), Despoblado S. de España, provincia de Aragon, partido de Benavarre, obispado de Barbastro; 4 vecinos, 17 habitantes, Dista 9 leguas de Benavarre. Contr. 223 rs. 25 mrs.

CARNERO (EL), L. R. de España, prov., partido y obispado de Salamanca, cuarto de Baños. A. P., 12 vec., 40 habit., 1 parr. Sit. á 4 leguas de la capital; confina con el Vecino, Castrejon y Calzada de don Diego ó del Camino. Produce granos, legumbres, pastos y ganados. Contr. 1,357 rs. 7 mrs.

CARNEROS Y SOPEÑA, L. S. de Esp., prov. y part. de Leon, jurisd. de Astorga. A. P.; 42 vec., 196 hab., 1 parroquia. Sit. á la margen izquierda del río Tuerto, cerca de la confluencia del río Viforcos á $\frac{1}{2}$ legua de Astorga, lindando con término de Brimeda, y San Román de Astorga. Produce granos, legumbres, pastos y ganados. Dist. 6 $\frac{1}{2}$ leguas de la capital. Contribuye con la jurisdicción.

CARNERUELO, Desp. R. de España, prov. y part. de Salamanca, cuarto de Peña de Rey; 1 vec.; 5 hab. Sit. á 5 leguas de la capital, inmediato al nacimiento del río de la Maza; confina con los pueblos de Olmedilla, Vecinos, San Pedro de Aceron y Casabolilla. Produce granos, legumbres, pastos y ganados. Contr. 328 rs. 11 mrs.

CARNES, Aldea Ab. de España, en Galicia, provincia de Betanzos, jurisdicción de Oza. Es una de las que componen la parroquia del Bigueira (*Véase*).

CARNES (SAN CRISTÓBAL DE), Feligr. S. de Esp., en Galicia, prov. de Santiago, jurisd. de Vizianzo. J. O., 96 vec., 353 ha-

bitantes, 1 parroquia. Sit. cerca del río del puente del Puerto, que desagua en la ría de Camarinas. Está circundada de altas montañas menos por el N. O., que conf. con la de Cereijo. La riegan muchos manantiales que forman un pequeño afluente de aquel río. Produce maíz, patatas, lino, pastos y ganados. Contr. 330 rs.

CARNIDE, Río de Portugal. Dos leguas mas abajo de la Foz del Anzos, y casi enfrente de Figueira, recibe el Mondego que es el último río que le entra por la banda del S. Viene del S. O. de una pequeña sierra conocida con el nombre de Atalaya, corre al N. de Lourizal, Salea y Escoreiral, y fenece cerca de Ovegucira.

CARNOEDO (SAN ANDRÉS DE), L. S. de Esp., en Galicia, prov. de Betanzos, jurisd. de Miraflores. J. O., 131 vecinos, 606 hab., 1 parr. Sit. sobre la ría de Betanzos y Sada, 1 milla al N. O. del puerto de Fontan; conf. por S. con Momblego, por N. O. con Beigue, y por O. la domina una colina que divide las aguas entre esta ría y la de la Coruña. Produce granos, lino, patatas, pastos y ganados. Contr. 1,076 rs. 26 mrs.

CARNOTA (SAN MAMED DE), Feligr. Ecl. de Esp., en Galicia, prov. de Santiago, jurisdicción de Muros. J. O., 309 vecinos, 1,732 hab. 1 parr. Su situación y productos son los mismos que estan indicados en el artículo Beba (San Julian). Está al pie del monte Pindo, que la domina por la parte del N. y tambien los montes de Ruña; confina por el mismo rumbo con la parroquia de Arcos, por N. E. con Coiro, por S. con Santa Colomba de Carnota y por O. con el mar. Contr. 5,500 rs. Derechos enagenados 330 rs.

CARNOTA (SANTA COLUMBA DE), Feligr. S. de Esp., en Galicia, prov. de Santiago, jurisdicción de Corcubion. J. O., 160 vec., 1,003 hab.; 1 parr. Sit. sobre la costa del Océano, entre la punta del Carnero y el cabo Miñarzo ó de Lira; confina por el E. con el monte de Recarey y parroquia de Abelleira, por N. con San Mamed de Carnota y monte del Pindo, por O. con el mar y por S. con las parroquias de Lira y Sestayo. Produce maíz, patatas, pastos y ganados. Contr. 1,400 rs. Derechos enagen. 327 rs.

CAROCHE, Monte de España, prov. de Valencia, partido de Cofrentes. Sit. como en el centro de un desierto, y sobresale

entre las demas montañas que lo cercan. A distancia de 4 ú 6 leguas parece mayor su altura que en las inmediaciones, semejante en esto á Peñagolosa, y en quedar su cumbre muchas veces oculta entre las nubes. Esta debió ser en otro tiempo redondeada, porque el monte entero es de naturaleza caliza; hoy presenta una llanura con algunas lomas y tal cual monumento de haber sido mayor su elevacion en otros siglos. A unos 200 pies, bajando de la cumbre, brota una fuente que corre sin disminucion aun en años secos, y otra mas abajo menos considerable. Las muchas nieves que por algunos meses cubren todo el monte, prestan caudales perennes y llenan los depósitos de estas fuentes, que son bastante raras en la provincia de Valencia, á pesar de su grande altura sobre el nivel del mar, y de estar tan cerca de la cumbre de los montes. En la raiz septentrional nace otra mas copiosa llamada del Fresno, sin duda por los muchos árboles de esta especie que allí crecen mezclados con pinos y con varios arbustos. Acuden á esta fuente los pastores de las yegüadas que pastan en aquel desierto, y es un sitio delicioso por su frescura y por el número considerable de plantas que cubren enteramente el suelo hasta la misma cumbre del monte. Carroche puede considerarse como el centro y punto de union de los montes esparcidos por toda la provincia de Valencia. Por el N. E. se une con el Pizar y las montañas de Córtes, de Pallás y Millares, que forman el murallon que corre á la derecha del Júcar, unas 10 leguas desde mas alla de Cofrentes hasta Sumacarcel; quedan á la izquierda del rio las montañas de Tous y de Dosaguas, que desde Antella continuan hasta salir de la provincia, conocidas con el nombre de Caballon. Hacia el N. de este último está el gran desierto de 10 leguas donde entre muchos montes sobresalen la Muela del Oro y las Cabrillas. Continuan despues montañas agrupadas é interrumpidas por barrancos y por el cauce del Turia, el cual en las cercanias de Chulilla se ve á casi 1,000 pasos de profundidad. Los montes de la izquierda del rio aumentan sucesivamente de altura, y entre ellos se distinguen los picos de Chelva y Andilla, la Bellida y Peñaescavia. El rio Palancia que nace en las raices de Peñaescavia, no interrumpe la continuacion de los montes

hasta Pina y Espadan; ni el Millares que corre sobre las rocas de la cadena de estos últimos, pone obstáculos á que sigan continuados hacia el N. uniéndose con los de Aragon y Peñagolosa. Tambien se une con la muela de Bicornp, Cueva horadada y Solana de Ayora que se estiende hasta el puerto de Almansa. Desde aqui bajan dos cordilleras, y por la meridional se une el puerto de Almansa y los montes de la Font de la Figuera con las montañas de Valldigna y con Benicadell; se une tambien con el Azafor y con los montes de Valldigna, del valle de Gallinera de Planes, de Pego y del marquesado de Denia, que tambien con las sierras de Almodayna, Serrella y Aitana, encadenándose alli con los montes de la Marina hasta las cercanias de Alicante. Otra comunicacion se desubre en el puerto de Albayda ó collado que media entre Benicadell y la sierra de Agullent. Esta empieza por humildes lomas en la inmediacion de la Font de la Figuera, y aumentando de altura tiene casi la mayor en el sitio llamado Cova alta, donde interrumpida por el citado puerto de Albayda, sigue al S. y se une con los montes de Agres y el de Mariola, montaña enorme, cuyas faldas se estienden muchas leguas y se conocen con varios nombres. Conserva el suyo Mariola hacia O. hasta Bañeres; de alli adelante toma el de Sierra de Biar hasta salir de la provincia enfrente de Sax; únese aqui con el carrascal de Castalla, dejando el angosto valle de Argeña. El carrascal sale á la hoya de su nombre, y se une con los montes Maigmo y Cid y con los de Monover, Creyillente y Orihuela. Por las raices meridionales de Mariola pasa el riachuelo de Polop, única interrupcion que hay entre este monte y los llamados Somo y carrascal de Alcoy; algo mas sensible es la interrupcion que se observa en el sitio llamado canal de Alcoy, que media entre dicho carrascal y la carrasqueta de Jijona. Esta se une por la parte oriental con los montes de Penáguila, Rellen y Marina, y por la occidental con la Peña de Jijona, pantano de Tibi, ó bien sea de Alicante, Maigmo y otros montes que acabamos de nombrar.

CAROLINA (LA), Felig. R. de España, capital de la provincia de las nuevas poblaciones de Sierra Morena, obispado de Jaen, intendencia, subdeleg. y A. M., 549 veci.

2,986 habitantes, 1 parroquia, un palacio que habita el intendente, casa de postas con 10 caballos, caja de correos y parada de diligencia. Sit. á los 38° 17' 05" de lat. N. y á los 0° 03' 30" de long. E. del meridiano de Madrid, en una loma suave en el centro de la sierra, sobre el camino real de Madrid á Andalucía; su terreno se compone de cerros y cañadas alegres y bien cultivadas. Produce anualmente su colonia 26,000 fan. de todos granos; el ramo de seda asciende á 20,000 rs., el del aceite á 580,000, y el de ganados á 218,000 (*V. Nuevas Poblaciones de Sierra Morena*). Sin embargo de que en aquel artículo hablaremos con mas estension de la naturaleza de este terreno y de sus principales producciones; no podemos menos de tributar tambien en este los debidos elogios á su actual intendente don Pedro Polo de Alcocer, que ha sabido merecer, á fuerza de virtudes y de beneficios positivos, el alaguieno título de *Padre* que le dan todos los colonos de estas sierras. Bajo su administracion se ha cambiado ventajosamente el género de cultivo que allí se habia seguido hasta ahora con equivocacion, y se está dando tal impulso al plantio de árboles, cria de ganados y laboreo de las minas de alcohol, que bien puede pronosticarse sin temor de ser desmentido por la experiencia, que dentro de pocos años estará mas que duplicada su poblacion. Bien lo habian anunciado respetuosamente al gobierno algunos de sus antecesores; y particularmente el señor don Tomas Gonzalez Carbajal, pero ciertas dificultades que parecian insuperables habian retardado hasta ahora esta saludable mudanza. Se han plantado en el año en que esto escribimos 500,000 árboles mas que los que habia en el anterior, 470,759 vides, y se han formado una multitud de nuevas huertas, en medio de aquellas escabrosas sierras, con verduras, frutales, colmenas, etc. Se estan haciendo cada dia nuevos ensayos de plantios, de granos y semillas desconocidas, y no se perdona trabajo ni dispendio por aumentar la riqueza y prosperidad de aquel pingüe territorio, que hace medio siglo solo servia para abrigo y guarida de malhechores, y que aun despues de colonizado era un especie de sepulcro de los habitantes que allí se habian establecido por la equivocada construccion de las poblaciones, y por un cultivo im-

propio ó mas bien contrario á la naturaleza de aquel terreno. Esta será una pueba mas de que la ventura ó desventura de los pueblos, depende en gran manera de la eleccion de sus magistrados y administradores. La Carolina es cabeza de 27 poblaciones que son las comprendidas en la Sierra Morena, distintas de las otras poblaciones de Andalucía, que son 19 y dependen de la jurisdiccion de la Carlota, la cual está tambien sujeta á las órdenes del intendente de todas ellas. Dist. 10 leg. N. de Jaen, 23 N. E. de Córdoba 46 S. de Madrid, y 8 horas y $\frac{1}{2}$ de camino militar del Viso. En el tránsito se pasa el puente de Payol, el puente y rio Maguña, y se halla la venta de Cárdenas, donde hay casa de postas con 11 caballos y parada de diligencia.

CAROY (SANTIAGO DE), Feligresía Ecl. de España, en Galicia, provincia y arz. de Santiago; jurisdiccion de Montes. J. O., 80 vecinos, 287 habitantes, 1 parroquia. Su situacion y productos se hallarán en el art. Montes, cabeza de la jurisdiccion. Contribuye 1,800 rs.

CAROYAS, L. de España, provincia de Asturias, concejo de Valdes; 19 vecinos, 82 habitantes, parroquia de San Miguel de Canero (*Véase*).

CARPANZAL, Ald. S. de España, en Galicia, provincia de Lugo, jurisdiccion de Puebla de San Julian. Es una de las que componen la parroquia de San Pedro de Cerceda (*Véase*).

CARPAZANES, Felig. S. de España, en Galicia, provincia y obispado de Orense, jurisdiccion de Rairiz de Veyga. J. O., 72 vecinos, 420 habitantes, 1 parroquia que comprende 5 aldeas. Sit. cerca del rio Limia. Por lo que pertenece á los pueblos del Rivero, con quien confina, y con los de Guin, Castillo de Cermes, Congostro y San Miguel (*V. Limia*). Produce maiz y centeno. Contribuye 1,164 rs.

CARPESA, L. Ord. de España, prov., arzobispado y partido de Valencia, perteneciente á la de Montesa. A. O., 153 vecinos, 659 hab., 1 parr., 1 pósito. Situado en una deliciosa llanura, en la orilla de la acequia de Moncada, á $\frac{1}{2}$ leg. E. de Valencia, otra $\frac{1}{2}$ del Mediterráneo, y á la derecha del barranco de Carraixet. Para sus prod. (*V. Benifaraz*). Toda su jurisdiccion es llana, y está plantada de moreras y árboles frutales, siendo fertilisima en trigo, cebada, maiz,

aceite, alfalfa, seda, vino, legumbres, frutas de toda especie. y hortaliza. Su origen es del tiempo de los romanos, que la llamaron *Carpesa*, derivado de carpo, verbo latino, que significa coger, sin duda por las muchas frutas que allí se cogian, particularmente granadas. Dista 51 leguas de Madrid. Contr. 12,260 rs.

CARPIHUELO, Desp. R. de España, provincia y partido de Salamanca, cuarto de Peña de Rey; 1 vecino, 5 habitantes, Dista 5 leguas de la capital.

CARPIO (MARCIALUM), V. S. de Esp., provincia y obispado de Córdoba, partido de Bujalance. A. M. de primera clase y 2 ordinarios, 752 vecinos, 3,400 habitantes, tribunal eclesiástico foráneo, 1 parroquia, 1 hospicio, 1 beaterio ó colegio de educacion de niñas, 1 pósito, 4 ermitas, 1 hospital de transeuntes, administracion subalterna de loterías, caja de correos, casa de postas con 8 caballos y parada de diligencia. Sit. á los 37° 56' 37" de lat. N., y á los 0° 48' 30" de long. O. del meridiano de Madrid, sobre un cerro á la orilla izquierda del Guadalquivir, por cuyo intermedio pasa el camino real de Madrid á Sevilla. A corta distancia del pueblo se construyó, año de 1565, una presa y máquina hidráulica de 3 ruedas ó gruas que elevan y sacan del rio, á 17 varas sobre su nivel, el agua suficiente para regar 370 fanegas de tierra, cuya mitad está destinada á huertas, y la otra á plantío de olivos. Produce por quinquenio 20,000 arr. de aceite anuales, de 5 á 6,000 fanegas de trigo, y 1,500 de las demas semillas; lino, hortal. y fruta. Ind. hornos de teja y ladrillo y alfarería. Hay en esta villa inscripciones y otras antigüedades romanas, un castillo, un palacio del duque de este título, edificios de bastante consideracion, como tambien lo es su riqueza rural. A la inmediacion hay un molino de aceite, compuesto de 4 rulos, y cada uno de ellos subministra la aceituna molida á dos vigas, y cada dos de estas tienen su aclarador ó almacén con tinajas para que se repose el líquido. A distancia de 1 legua, camino de Córdoba, elevaron los vecinos de Villafranca de las Abujas una columna, el año de 1823, en obsequio de nuestro actual soberano el Sr. Don Fernando VII, á su vuelta de Cádiz, sobre la cual está colocada una piedra cuadrada de jaspe negro, con cuatro inscripciones de caracteres dorados, que dicen así:

Primera, *Al Sr. D. Fernando VII, Rey absoluto, Villafranca fiel*: segunda, *Villafranca al Soberano Congreso de Verona, reconocida*: tercera, *Villafranca á S. A. R. el Sr. duque de Angulema y su ejército, muy obligada*: cuarta, *Villafranca á los Realistas españoles agradecida*. Dist. 5 leg. de la capital, y 2 de la cabeza de partido. Desde Andújar á este pueblo hay 8 horas y $\frac{1}{2}$ de camino militar, en cuyo intermedio se encuentra la casa de postas, Aldea del Rio y Perabad, y en el camino de Córdoba está la Casa Blanca con 8 caballos de posta y parada de dilig. Contr. 75,579 rs. 26 mrs.

CARPIO (EL) V. S. de Esp., provincia, part. y arz. de Toledo. A. O., 695 vecinos, 2,504 hab., 1 parr., 1 pósito. Situada en terreno áspero y montuoso con exposicion al S. A $\frac{1}{2}$ legua de distancia pasa el Tajo, sobre el cual tiene una buena barca, y en su rivera está la célebre ermita de Nuestra Señora de Ronda; confina por el E. con la Puebla de Montalban, por S. con San Martin, por O. con Malpica y por N. con la Mata. Prod. trigo, cebada, garbanzos, habas, avena, guisantes, aceite y vino, todo con abundancia. Tambien tiene 10 á 12 huertas de hortaliza, con varios árboles. Ind. alfarería y telares de estameñas, costales y tiritanes. Dista 6 leguas O. de Toledo, 6 E. de Talavera y 14 S. O. de Madrid. Contr. 37,447 rs. 6 mrs.

CARPIO (EL), V. S. de España, prov. y obisp. de Valladolid, part. de Medina del Campo. A. M., 190 vec., 834 habitantes, 1 parr., 3 benef., 1 pósito. Situado en una llanura que sigue por espacio de 3 leguas hasta la cabeza de partido. Terreno salitroso, muy útil para la finura de la lana de sus ganados, aunque le falta el declive para las aguas en años lluviosos. Hacia el O. tiene una colina de poca altura que llega hasta el rio Minimes á $\frac{1}{2}$ legua de distancia. Produce prados para ahijar 2,000 ovejas, y desde el mes de mayo para mantener tambien el ganado de labor. Sus tierras de labor y viñas producen anualmente 6,000 fanegas de trigo, 3,000 de cebada, 2,000 de centeno, 2,000 de legumbres y 8,000 cántaros de vino. Industria dos hornos de teja y ladrillo. Dista 10 leguas de la capital. Contr. 7,579 rs. 3 mrs. Derechos enag. 720 rs. 25 mrs.

CARPIO (EL) L. R. de Esp., prov. de Salamanca, partido y obispado de Ciudad

Rodrigo, campo de Argañan. A. P., 46 vec., 221 hab., 2 parr. Situado en una altura que domina 20 leguas en redondo, en el camino de Ciudad Rodrigo á Almeida; escaso de aguas, clima sano y templado; confina por el N. con el rio Agueda á $\frac{1}{2}$ legua, por O. con el de Azaba á $\frac{1}{2}$ de legua y con el puente de Monsalve. Produce trigo, cebada, centeno, garbanzos, algarrobas, lino, ganado lanar, cabrío, vacuno y de cerda. Dista 2 leguas de la cabeza de partido. Contribuye 2,579 rs. 32 mrs.

CARPIO (CL), L. R. de España, prov., part. y obispado de Salamanca, cuarto de Peña de Rey. A. P., 15 vec., 69 habitantes, 1 parr. Dista $3\frac{1}{2}$ leguas de la capital. Contribuye 357 rs. 4 mrs.

CARPIO, Aldea de España, provincia de Asturias, concejo de Nava, obispado de Oviedo, parroquia de Priandi (*V. este art.*).

CARPIO MEDIANERO, L. S. de Esp., provincia y part. de Salamanca, cuarto de Cantalverque. A. P., 26 vecinos, 119 hab., 1 parroquia. Dista 8 leguas de la capital. Contr. 1,012 rs. 15 mrs.

CARPURIAS, Monte de España, en la prov. de Leon, cuyos ramales tienen su orig. en la jurisdiccion de la Cabrera, y se extienden próximamente en direccion de N. E. á S. E. separando el valle de Valderia del de Vidriales. Por la parte del N. corre en la misma direccion el rio Eria y el arroyo Almiúcera por la del mediodia en direccion paralela; desde la Cabrera hasta Villajeriz en el valle de Vidriales, es poco elevado, pero desde este punto hasta las inmediaciones de Benavente donde fenecce, se elevan considerablemente sus cerros que son bastante escarpados sin aguas ni bosques. Tiene 3 portillas ó puertos para la comunicacion de los pueblos de uno y otro valle.

CARQUEISEDA, Ald. Abád. de Esp., en Galicia, provincia de Lugo, abadía y jurisdiccion de Santos. Es una de las que componen la parroquia de San Juan de Losara (*Véase*).

CARTAGENA (CARTHAGO NOVA), C. R. de Esp., prov. de Murcia, cabeza del part. de su nombre, gob. militar y político y A. M. de segunda clase, tribunal eclesiástico foráneo, administracion subalterna de loterías, subdelegacion principal de policia, plaza de armas y caja de rematados, puerto habilitado para América, importacion y exportacion al extranjero y cabotage; 7,390

vecinos, 29,549 hab., 4 parroquias con 2 anejos. El nombre de esta ciudad es de orig. aráb. y hay en ella muchas inscripciones y otras antigüedades romanas. Fue silla episcopal que se trasladó á Murcia á fines del siglo XIII, y su obispo es sufragáneo de Toledo. Hay 6 conventos de frailes, 1 de monjas, 5 posadas, 5 cuarteles sin contar los edificios del arsenal y parque de artillería, 4 hospitales, 1 pósito, caja de correos y casa de postas con 3 caballos. Fue colonia romana con el tit. de V. J. N. K. *Victrix* Julia Nova Carthago. Está sit. á los 37.º, 36.º, 05' de lat. N., y á los 2.º, 43.º, 30.º, long. E. del observatorio de Cádiz, á la orilla del Mediterráneo, en el campo de su nombre que riegan una pequeña rambla y algunos arroyos de poca consideracion. Es pueblo antiquísimo: su puerto es el mejor del reino y uno de los mas seguros de aquel mar, llegando á 1,400 varas la mayor anchura de su boca. Es el segundo departamento de la real armada con todas las oficinas necesarias para el servicio de la marina. Es tambien plaza de armas, fortificada con varios castillos reductos y fuertes, así en la banda del puerto, como en las alturas que la dominan; escasea de aguas y éstas son gruesas y salobres. A la derecha tiene el arsenal, y á su izquierda el arrabal de Santa Lucia que baña el mar. Al N. O. de la plaza y pie del monte de la Atalaya estan las ruinas del arrabal de la Concepcion, y al N. el de San Anton, cercados por el E. de los montes de Escombreras, y por O. de los de San Julian, Galeras, Picachos y Atalaya. La poblacion ha sido regularmente planteada, tiene algunas calles buenas y casas que recuerdan tiempos mas felices. Dentro de su recinto se encuentran cinco pequeños cerros, el del Molinete, el Monte Sacro, el de San Diego, el de la Cruz y el Cantor, sobre el cual estaba el castillo de la Concepcion. Las puertas que estan en uso son tres, hay 2 almacenes de pólvora que pueden contener 5,840 quintales. El castillo de las Galeras está al S. O. de la plaza sobre la cumbre del monte del mismo nombre, y sobre el de la Atalaya al N. O. hay otro castillo que toma el nombre del Monte. La fortificacion del Cabezo de los moros está sit. en una colina al E. y á 400 varas de la plaza. Acerca de las fortificaciones de ésta y de su puerto, hay excelentes trabajos en el depósito de la real

direccion de ingenieros. A 3 leguas E. de ella hay una alta montaña, y en ella se ve la caverna llamada la *Cueva* de San Juan, que muchos piensan fue antiguamente alguna mina. Mas es de creer que sea una cueva natural, formada con todas sus toruosidades en las peñas de cal ferruginosas, sembradas en muchas partes de cristales de roca blancos, rojos y azules, y piritas arsenicales. Muchos pedazos de estas peñas parecen escorias, y se equivocaria uno si no viera que la piedra es de aquella naturaleza. Dentro de esta caverna nacen muchos palmitos, planta que solo se halla en los parages meridionales de Europa. El término de esta jurisdiccion se halla dividido en 20 diputaciones de campo, de las cuales las de Alumbres, Palma y Pozo estrecho tienen cada una su respectiva parroquia que, con la única de la ciudad, componen las 4 que quedan enunciadas. Hay tambien otra castrense. Las demas son Aljorra, Albujon, Canteras, Camponula, Garbanzal, Hondon, Lentiscar, Miranda, Magdalena, Médicos, Perin, Plan, San Antonio Abad, San Feliz, Santa Ana, Sta. Lucia, San Ginés y Algar, de iguales ó semejantes productos á los de esta capital. Es patria de los santos Leandro, Isidoro y Fulgencio y de santa Florentina. Tiene por armas un castillo sobre una peña combatida de las olas. Produce abundantes granos, vino, sosa, barrilla, mucho esparto y algun aceite, poca leña. Ind. 13 fabricas de distintas clases, 12 molinos harineros. dentro de la poblacion y 7 fuera. Hay en su término minas de plomo y alcohol. Dist. 9 leguas S. O. de Murcia, en cuyo intermedio estan las casas de postas de Baños y Lobosillo cada una con 5 caballos; y 6 $\frac{1}{2}$ de San Javier, mediando desde este último pueblo la aldea de Roda y algunas casas de campo, á derecha é izquierda del camino. Desde Cartagena á Lorca hay 12 horas de camino militar, en cuyo intermedio se encuentra la venta de los Puertos, la Pinilla, la venta de Corral rubio y el Orcajo; pasándose el rio Sangoneras, 2 leguas de Lorca. A Espinardo 9 leguas de camino milit. y se pasa por la venta de Albufon, Puerto-Cadenas y lugar de don Juan.

CARTAGIMA, V. R. de España, prov. de Granada, partido de Ronda, obispado de Málaga. A. P., 480 vecinos, 1,679 hab., 1 parroquia, 1 pósito. Sit. en una altura, al

N. E. de Moclon de donde dista 1 legua, á 2 S. de Ronda y al N. de Pugerria, y su término está dividido en tierras de labor y de sierra bastante fértiles, y en monte de castañar superior al de los pueblos inmediatos. Sus habitantes son pobres, á pesar de ser laboriosos, por la escasez de su término. Produce miel, cera, castañas y algo de cria de ganado. Dist. 4 leg. de Gaucin. Contribuye 8,042 rs. 12 mrs.

CARTALA, Desp. S. de España, prov. y partido de Salamanca, cuarto de Cantalberque; 1 vecino, 5 habitantes. Situado en terreno llano, al lado de un arroyo, distante $\frac{1}{2}$ legua de Derrengada de quien depende. Produce pastos y bellota. Dist. 6 leguas de la capital. Contr. 47 rs.

CARTAMA (CARTIMA), V. R. de Esp., provincia de Granada, partido y obispado de Málaga. Teniente Correg., 759 vecinos, 3,287 habitantes, incluso su anejo Casa-Palma y 1 cortijo de su jurisd., 1 parr., 1 pósito. El nombre de esta villa es de origen arabigo, y hay en ella varias inscripciones y otras antigüedades romanas. Ha sido poblacion de mucha consideracion y en particular en tiempo de los romanos. Se halla situada al pie de una colina puntiaguda, á 2 leg. de la venta de su nombre, entre esta y Málaga, á su N. O., y 3 de Almojia, en cuyo último intermedio se vadea el rio Guadalorce, en la carretera que conduce de Sevilla á Málaga. Produce aceite, granos, seda, higos escelentes, vino y alguna cria de ganado lanar. Dist. 3 leg. N. O. de Málaga, 10 S. O. de Antequera y 1 $\frac{1}{2}$ de Alhaurin el grande. Contr. 21,266 rs. 28 maravedises.

CARTAVIO (SANTA MARIA DE), Parr. de España, provincia de Asturias, concejo de Coaña, arcip. de Castropól, arcedianato de Rivadeo, obisp. de Oviedo; 110 vecinos, 493 habitantes, 1 iglesia parroquial y cinco capillas ó ermitas. Confina por N. con el mar, por S. con una montaña, por E. con la parroquia de Mohias, y por O. con Sta. Maria de Mudes y San Miguel de Mólices. Su estension es de $\frac{1}{4}$ de legua de N. á S. y lo mismo de E. á O. Se compone esta parroquia de los lugares de Cartavio, San Cristovo, Jonte, Silvarronda, Lugar nuevo, Loza, Villalocay y Lebredo. Hay muy buenas aguas, muy pocos molinos harineros, hornos y colmenas. La cosecha asciende á 900 heminas de trigo, 100 de centeno,

100 de cebada, 3,600 de maiz y 2,000 de patatas. Por el término de esta parroquia pasa el camino real. Contr. 1,265 rs. 1 mr. Derec. enag. 57 rs. 22 mrs.

CARTAYA, V. S. de España, provincia y arz. de Sevilla, partido de Ayamonte. A. M. de primera clase, 808 vec., 3,220 hab., 1 parr., 1 convento de frailes Mercenarios y 3 malas posadas con muy buen caserío, un pósito, administración subalterna de loterías, 1 hospital, escuela de primeras letras y de latinidad, 3 ermitas y 3 fuentes públicas. Es puerto habilitado para la exportación de frutos al reino de Portugal y cabotaje. Situada á 2 leguas de Gibraleón, entre esta villa y la de Lepe, mediando entre la primera el río Odiel, y entre la segunda el de Piedra, en el camino que conduce de Sevilla á Lagos, en Portugal. Está en terreno llano, y su término ocupa $1\frac{1}{2}$ leg. en cuadro, atravesada por el dicho río, sobre el cual hay 4 molinos harineros y 2 de aceite. Tiene por armas, en escudo de tres cuarteles, un castillo en el superior y dos maceros en los otros. Dista 20 leguas de la capital y 7 hor. de camino militar de Trigueros, en el que de Sevilla pasa á Ayamonte por Gibraleón, y atravesando los arroyos de Molino nuevo, Bacari del Púereo, el Téxal, el río Odiel y otros varios arroyos. Contr. 23,381 rs. 30 mrs. Derec. enag. 5,609 rs. 14 mrs.

CARTÉA, Ald. S. de Esp., en Galicia, provincia de Lugo, encomienda de Puerto Marín, jurisdicción de Burón, y una de las que componen la parroquia de San Juan de los Baos (*Véase*).

CARTECHA, Santuario de España, provincia de Aragón, partido de las Cinco Villas, obispado de Jaca.

CARTÉL, Ald. S. de Esp., en Galicia, provincia y obispado de Lugo, jurisdicción de Otero, y una de las que componen la parroquia de San Pedro de Martul (*Véase*).

CARTELOS (SAN ESTEVAN DE), Felig. S. de España, en Galicia, prov. y obisp. de Lugo, cabeza de jurisdicción de su nombre. J. O., 58 vecinos, 251 habitantes, 1 parroquia compuesta de las aldeas de Trasár, Villaquillufe y Laxa. Su situación y productos se hallarán en el art. Losada (*Véase*).

CARTELLE, L. R. de España, prov. de Cataluña, corregimiento y obispado de Gerona. A. O., 24 vecinos, 113 habitantes,

1 parroquia. Sit. en terreno llano; confina por E. con San-Medi y Fayola, por S. con Domenis y San Gregori, por O. con este mismo, y por N. con Moncal. Produce trigo, legumbres, vino y aceite. Dist. 22 $\frac{1}{2}$ horas de Barcelona y 2 $\frac{1}{2}$ de Gerona. Contribuye 6,591 rs. 30 mrs.

CARTELLE (SANTA MARIA DE), Felig. Ord. de España, en Galicia, provincia de Orense, jurisdicción de su nombre, vicaría y priorato de Quiroga. J. O., 300 vecinos, 1600 habitantes, 1 parr. que comprende 13 aldeas. Sit. en terreno montuoso, pero de clima dulce y benigno, entre los ríos Miño y Arnoya. Lindando con las feligresías de Castrelo, Sande, Anfeoz y Santa Baya. Produce maiz, centeno lino, habas, castañas y algun vino de mala calidad. Ind. telares de lienzo. Feria el día 18 de cada mes, muy surtida de ganado y lencería. Dist. 3 leg. S. O. de Orense. Contr. 8,014 rs.

CARTEMIEL, Ald. S. de España, en Galicia, provincia de Lugo, jurisdicción de Chantada. Es una de las que componen la parroquia de Nogueira de Miño (*Véase*).

CARTES, Jurisdicción R. de España, provincia, obisp. y partido de Santander. Compuesta de 5 pueblos sujetos al A. O. que reside en la villa de este nombre. Sus vecindarios se hallarán en sus respectivos artículos (*V. la descripción general de la provincia*) La jurisdicción está secuestrada.

CARTES, V. R. de España, provincia, obispado y partido de Santander, jurisd. de su nombre. R. P., 42 vecinos, 147 hab., 1 parroquia, caja de correos, Situada á la margen izq. del río Besaya que desagua en la ria de Suances. Confina con término de Vedio, Coiciños, Santiago y Mijarajos. Produce granos, legum., pastos y ganados. Dista 23 leguas de Burgos. Contr. 4,663 rs. 33 mrs. Derec. enag. 1,000 rs.

CARTEYA LA NUEVA, L. R. de Esp., provincia, obispado y partido de Córdoba, jurisd. de Santa Eufemia. A. P., 146 vec., 603 habitantes, 1 parr.

CARTEYRE Y EL COTO DE BARRIO (SANTA MARIA DE), Cot. Red. S. de Esp., en Galicia, provincia y obispado de Lugo, jurisdicción de su nombre. J. O., 46 vec., 213 habitantes, 1 parroquia compuesta de las aldeas Iglesia, Bruzos, Mencia y el Coto de Barrio. Contr. 525 rs. 28 mrs.

CARTRANA, L. S. de España, prov. de Aragón, partido y obispado de Jaca.

A. O., 16 vecinos, 68 habitantes, 1 parr. Sit. á 2 leguas de Jaca. Conf. con término de Seneque, Latas, Asun y Aurin. Sus productos son los indicados en el artículo de la cabeza de partido. Contr. 1,118 rs. 22 maravedises.

CARTUJA DE ARA CRISTI ó DE MURVIEDRO, Monasterio de España, en la provincia de Valencia. Sit. á $4\frac{1}{2}$ horas de la villa de este nombre; siguiendo al S. E. la dirección de una cordillera de cerros compuestos de mármoles rojos, peñas de cal y areniscas. Los barrancos que se hallan por el camino estan llenos de galetas, esto es, de montones de piedras de diferentes tamaños, figuras y sustancias, que se han roto y desprendido de las peñas grandes de las montañas, por la violencia de las aguas, los vientos ó yelos. Estas roturas y separaciones son mas comunes en las brechas ó almendrillas, segun las chinias ó piedrezuelas que las forman estan mas ó menos fuertemente conglutinadas ó argamasadas con el betun y gluten natural. Su iglesia está edificada de la misma piedra almendrilla con venas de espató blanco. No se puede dar cosa mas amena que la situación de esta Cartuja, pues es un verdadero paraíso, produciendo un efecto maravilloso la vista del mar que está enfrente, y la de la ciudad de Valencia con sus hermosas huertas. Hay 2 minas de cobre inmediatas al monasterio, la una se halla en hojas de pizarra llena de mica blanca y roja. Dos leguas mas allá de la Cartuja se encuentra el Llano de Llivia.

CARUA, Arrabal de España, provincia de Asturias, concejo y parroquia de Llanes; 14 vec., 62 habitantes (*V. Llanes, villa*). Situado al S. O. de la villa de Llanes. Dist. $\frac{1}{2}$ cuarto de legua de la villa de Llanes.

CARUCEDO, L. E. de España, prov. de León, partido de Ponferrada, abadia de Carraedo, obispado de Astorga. A. P., 100 vecinos, 500 habitantes, 1 parroquia que tiene por aneja la de Campanana. Sit. en terreno llano. Entre este lugar y el de Lago hay una laguna de $\frac{1}{2}$ cuarto de leg. de largo, siendo su ancho como el de un gran tiro de fusil, con un conducto para salir las aguas cuando crecen mucho; nunca se seca, y á ella van á parar las aguas de Orellan y Voces, y se crían muchas anguilas y muy grandes. Produce centeno, trigo, cebada, lino y vino. Ind. algunos

telares de lienzos. Dist. 3 leg. de la cabeza de partido. Contr. 2,081 rs. 12 mrs. Derec. enag. 128 rs. 13 mrs.

CARUDE, Ald. S. de Esp., en Galicia, provincia de Lugo, jurisd. de Taboada, y una de las que componen la parroquia de Carballo (*Véase*).

CARUZ DE SAN ANTONIO, Ald. S. de España, en Galicia, provincia y obisp. de Lugo, jurisdicción de Monforte de Lemos. Es una de las que componen las dos parroquias de la villa de Santa María de Monforte de Lemos (*Véase*).

CARZABETE, Ald. S. de España, en Galicia, prov. y arzobispado de Santiago, jurisdicción de Vimianzo. J. O., 3 vec., 15 habitantes; pertenece á la parroquia de Laxe y Serantes (*Véase*).

CARZIA, L. S. de España, prov. de Cataluña, subdelegacion de Montblanch, obispado de Tortosa. A. O., 244 vecinos, 1,112 habitantes, 1 parr. Produce trigo, legumbres y vino. En su término hay minas de cobre. Dist. 36 horas de Barcelona y 14 de Montblanch. Contr. 22,474 rs. 23 mrs.

CARZOA, Felig. S. de Esp., en Galicia, provincia de Orense, jurisd. de Monterey. J. O., 27 vecinos, 121 hab., 1 parroquia. Situada en terreno montañoso; confina con Moimenta, Lamalongo y Lucenza. Sus productos son los que estan espresados en el art. Limia. Contr. 490 rs.

CARRABA, Ald. Ord. de España, en Galicia, provincia de Lugo, jurisdicción y encomienda de Puerto Marin (San Juan). Es una de las que componen la parroquia de Santa María de Ferreyros (*Véase*).

CARRACA (LA), L. de captura y arsenal de España, provincia, partido y obispado de Cádiz; 760 vec., 6,000 hab. incluso los que hay en las 4 torres, en el cuartel de marinería de maestranza, rondines, tropa de marina y colegio de guardias marinas. Hay contaduría y depositaria de efectos estancados. Sit. en una isleta formada por el caño de las Culebras y el río Santi Petri. En él se fabrican, carenan y reparan los navios de guerra; hay muchos talleres y grandes almacenes con velamen, jarcia, áncoras, armas, maderas de construcción y demas útiles para la marina. Allí se fabrican lonas para velas y escelentes cables. Sirve de presidio para utilizar los brazos de los malhechores, y fuera de ellos hay ocupadas mas de 4,000 personas. Pueden

introducirse en este arsenal efectos extranjeros para su consumo, pagando antes los derechos en algun puerto habilitado de la provincia. Dista 20 leg. de Sevilla y $2\frac{1}{2}$ de Cadiz. Contr. 29,972 rs. 30 mrs.

CARRACEDLO, L. R. de Esp., prov. de Leon, partido y jurisd. de Ponferrada. A. P., 75 vecinos, $36\frac{1}{4}$ hab., 1 parroquia, 1 pósito. Sit. á la margen izquierda del rio Cuá, en terreno llano pero poblado de montes; confina con términos de Debesas, Carracedelo, Villamartin y Villamayor. Produce granos, legumbres, lino, vino, patatas, pastos y ganados. Dista 2 leguas de la cabeza de partido. Contr. 1,825 rs. 15 mrs. Derec. enag. 858 rs. 32 mrs.

CARRACEDO, Abadia E. de España, provincia de Leon, part. de Ponferrada; comprende su jurisd. 14 pueblos con A. P. y un A. O. para toda ella, que son: Carracedo, la Barrosa, Camponana, Campomaraya, Carucedo, Covas, Lago, Narayola, Parada del Rio, San Andres de Montejos, Sobrado, Sorribas, Villaverde y Villamartin, cuyos vecindarios, situacion y productos se hallarán en sus respectivos artículos. La atraviesa de N. á S. el rio Cuá, que desagua en el Sil, por un terreno llano con algunos bosques y dehesas, donde se mantiene bastante ganado lanar y de cerda; y produce centeno, lino, vino, legumbres, patatas y otros frutos. Dista 2 leg. de Ponferrada.

CARRACEDO, V. E. de España, prov. de Leon, part. de Ponferrada, abadia de su nombre. A. O., 59 vec., 241 habitantes, 1 parroquia. Sit. á la margen izquierda del rio Cuá, en terreno llano pero poblado de espesos montes; confina con términos de Cacabelos, el Campo, Corullón, Narayola y Campomaraya. Produce granos, legumbres, vino, pastos y ganados. Dista 2 leg. de la cabeza de partido. Contrib. 2,538 rs. 22 mrs. Derec. enag. 187 rs. 10 mrs.

CARRACEDO, L. E. de España, prov. de Leon, part. de Ponferrada, abadia de Compludo. A. O., 19 vec., 68 habitantes, 1 parroquia. Sit. á la margen izquierda del rio de Molina que desagua en el Boeza, y ambos desembocan en el Sil; confina con términos de Manjarin, Bouzas, Compludo y Palacios de Compludo. Produce granos, legumbres, pastos y ganados. Dista $3\frac{1}{2}$ leg. de la cabeza de partido. Contribuye 132 rs. 9 maravedises.

CARRACEDO, Felig. R. de España, en Galicia, provincia de Orense, obispado de Astorga, jurisd. del Bollo. J. O., 46 vec., 202 hab., 1 parroquia. (*V. el art. Bollo, jurisdiccion*). Está en los confines de esta provincia con la de Leon, cerca de la Peña Trevinca, lindando con términos de Castrodanta, Prado longo, Castromao y Baños. Contr. 1,631 rs.

CARRACEDO, Felig. R. de España, en Galicia, provincia de Orense, obispado de Astorga, jurisd. de Viana del Bollo. J. O., 20 vec., 90 hab., 1 parr. Su situacion se hallará en el art. Bembibre, de quien es anejo, solo que está en medio del monte ó sierra llamada Seca, cubierta de nieve la mayor parte del invierno. Produce centeno y patatas, alguna que otra castaña y tuérganos con abundancia. Ind., hilar lana y hacer media. Dist. 15 leg. de la cap., 3 de Viana y 1 de Gudiña. Contr. 439 rs. 3 mrs.

CARRACEDO, Ald. S. de España, en Galicia, prov. de Lugo, jurisd. de Deza, y una de las que componen la parroquia de San Pelayo de Lodeyro (*Véase*).

CARRACEDO, Ald. S. de España, en Galicia, prov. de Lugo, jurisd. de Deza, y una de las que componen la parroquia de Santa Maria de Soto longo y Coto de Dés (*Véase*).

CARRACEDO, Ald. S. de España, en Galicia, prov. de Lugo, jurisd. de Buron, perteneciente á la órden de San Juan. Es una de las que componen la parroquia de San Juan del Padron (*Véase*).

CARRACEDO (SANTA MARINA DE), Felig. E. de España, en Galicia, provincia y arz. de Santiago, jurisdiccion de Baños. J. O., 136 vecinos, 560 hab., 1 parroquia. Situada en la carretera que conduce desde Pontevedra á Santiago, pasando por el Padron, terreno llano, pero cercado de montes, donde nace un arroyuelo que unido con el rio Bermaña entra en el Humia, algo mas abajo de Caldas. Confina con las parroquias de San Clemente de César, San Salvador de Siete Coros, Santa Maria de Bamil, Santo Tomás de Caldas de Reis, Santa Maria de Portas y San Andres de César, de iguales ó semejantes productos que son: maiz, centeno, algun trigo y menudo, poco de las dos especies; alguna lena y esquilmo, y pasto para los ganados tanto lanar como vacuno. Ind. 1 fabrica de curtidos. Contr. 3,080 rs.

CARRACEDO (SANTIAGO DE), Felig. Ab. y S. de España, en Galicia, prov. de Orense, jurisd. de Perôja. J. O., 169 vec., 853 hab., 1 parroquia. Contr. 5,500 rs.

CARRACEDO (SAN VICENTE DE), Felig. S. de España, en Galicia, prov. de Lugo, jurisd. de Lancara. J. noble, 26 vecinos, 167 hab., 1 parroquia compuesta de las aldeas Carbeira, Trascastro y San Vicente, y es aneja de Santa Maria de Lama. Sit. en el camino de herradura que conduce desde la Fonfria á Lugo; conf. con Gallegos, Armêa y Santa Maria de Lamas. Produce centeno, patatas, ganado vacuno y lanar. Desde la Fonfria á este pueblo hay 6½ hor. de camino militar, y en su intermedio se encuentran Viduedo, Lamas, Maycerán, Furco, Esfarrapa, Gallegos y Armêa. Contr. 510 rs. 16 mrs.

CARRACEDO DE LOS MELONES, L. R. de España, prov. de Leon, obispado de Astorga, Exento. A. P., 30 vecinos, 120 hab., 1 parroquia. Para su situacion y productos (*V. Ayôo*) con quien confina por O., por N. con el concejo de Castro Collón, por E. con Villobispo y por S. con Santibañez. Dista 11½ leguas de la capital. Contr. 445 rs. 22 mrs. Derec. enagenados 69 rs. 1 mr.

CARRACEIRA, Ald. S. de España, en Galicia, prov. y obispado de Lugo, jurisd. de Valeyra, y una de las que componen la parroquia de Santa Marina de Libran (*Véase*).

CARRAGOSO, Ald. S. de España, en Galicia, provincia de Lugo, jurisdiccion de Deza, y una de las que componen la parr. de San Cristobal da Pena (*Véase*).

CARRAHOZ, L. de España, provincia de Asturias, concejo de Lena; 6 vecinos, 27 habitantes, parr. de Piñera (*Véase*).

CARRAJO (SANTA MARIA DE), Felig. S. de España, en Galicia, provincia y obisp. de Orense, jurisdiccion de Laza del Conde y Don Diego. J. O., 18 vecinos, 76 hab., 1 parroquia aneja de Castro de Laza (*Véase Laza, jurisdiccion*). Está situada á orilla del rio de Laza ó Tamaga que se dirige á Portugal. Confina por N. con Toro, por E. con Laza, por S. con Nocélo, y por O. con Pencôlos.

CARRAL, Ald. S. de España, en Galicia, provincia de la Coruña, jurisdiccion del valle de Barcia: compone parte de la feligr. de Paleo (San Estevan (*Véase*)).

CARRAL (SAN MARTIN DE), Felig. y Coto Red. S. de España, en Galicia, prov. y obispado de Lugo, cabeza de jurisdiccion de su nombre. 2 J. O., 25 vecinos, 178 hab., 1 parr. compuesta de las aldeas de Currás, Francés y el coto de Buide. Situada á la izquierda del rio Ladra, $\frac{2}{3}$ de leg. al N. E. de Rábade, sobre la carretera que va desde Madrid á la Coruña. Confina con Vegonte, San Estevan y Rábade. Contr. 966 rs. 7 mrs. Derec. enag. 56 rs. 16 mrs.

CARRAL Y VILLAR, V. R. de España, provincia de Leon, Exento. A. O., 35 vec., 149 habitantes, 1 parroquia. Situada á la margen derecha del rio Tuerto. Conf. con término de Castrilló de las Piedras, S. Felix, y Posadilla de la Vega y Barrientos; terreno llano que produce granos, legumbres, lino, cañamo; pastos y ganados. Dista 6 leguas de la capital. Contr. 1,101 rs. 19 mrs.

CARRAL-TRAVIESA, Ald. S. de Esp., en Galicia, provincia y obispado de Lugo, jurisdiccion de Chantada, y una de las que componen la parroquia de Santa Maria de Savadelle (*Véase*).

CARRALEO, Granj. R. de España, prov. de Burgos, partido de Miranda de Ebro, jurisdiccion de Oron.

CARRANCHOUSA, Ald. de España, en Galicia, provincia de Lugo, jurisdiccion de Coto viejo. Es una de las que componen la parroquia de San Martin de Vascos (*Véase*).

CARRANDI (SANTA URSULA DE), Parr. y Coto de España, provincia de Asturias, concejo y arciprestazgo de Colunga, obisp. de Oviedo; 76 vecinos, 280 hab., 1 iglesia parroquial. Situada al E. de la parroquia de Libardon, siguiendo la colina que forma la falda del monte de Suebe y en lo mas alto de ella. Confina por E. con el lugar de Gobiendes, por O. con la parroquia y lugar de Libardon, por N. la villa de Colunga, y por S. con el monte de Suebe, el cual es bastante elevado, y acaso el mas alto de Asturias; se llama tambien monte de Carrandi; abunda en excelentes pastos para todo género de ganado que se apacientan en él, tanto de este concejo como de los demas que le circundan; tiene en varias partes espesas selvas de ayas, abedules y alisos, y se crian en él algunas fieras, como lobos, javalies, corzos, ardillas, y otros animales menores. Hay tambien en él una caucera de cristal de roca que no se ha

laboreado nunca. Su cosecha asciende á 400 fanegas de trigo y escanda, 500 de maiz, 100 de habas, 100 de patatas y nabos, 400 de nueces y castañas, 150 carros de yerba, y 250 cántaras de sidra. Dista $\frac{3}{2}$ de legua de la cabeza de partido. Contr. 179 rs. 6 mrs.

CARRANQUE, L. Ord. de Esp., prov., arzobispado y partido de Toledo. A. O., 366 vecinos, 1300 habitantes, 1 parroquia, 2 ermitas. Sit. elevada, llana y agradable, con buenas vistas; terreno algo arenoso y seco. Produce trigo, cebada, algunos garbanzos y algarrobas, habas y titos; poco aceite y vino. La tercera parte de sus hab. se dedica al tráfico de ganado vacuno que llevan de Extremadura á Madrid. Dista 7 leg. N. de la cap. y 6 S. S. O. de Madrid Contr. 26,466 rs. 24 mrs. Derec. enag. 3,094 8 mrs.

CARRANQUE DE YUSO, Desp. Ord. de España, provincia y partido de Toledo.

CARRANZA, Valle de las encartaciones de Vizcaya, obisp. de Santander. Llamóse en lo antiguo Carrancio y comprende un término de 2 leguas de ancho y otro tanto de largo; confina por N. con la junta de Parayas, por E. con los valles de Villaverde y Trucios, por S. con el de Mena y Aguera de Montijo, y por O. con el de Soba y villa de Lanestosa, distando en su centro 10 leguas cortas de Bilbao y 6 de Laredo. Está dividido desde tiempos muy antiguos en dos bandos, uno llamado de los Giles ó Marroquines, y el otro de los Negretes que se dice haber tenido entre sí grandes desavenencias. El primero comprende los concejos de Sierra, San Estevan y Soscano, y el segundo los de Santequilla, Vianes y Aedo. Cada uno nombra anualmente un alcalde, cada concejo un regidor, turnando entre sí todos los concejos para nombramiento de un síndico. En su centro está la casa consistorial de buena fabrica y bastante capacidad; parte de la cual está destinada para cárcel, y en cuyo zaguan hacen sus audiencias dos alcaldes, los cuales ejercen jurisdiccion ordinaria con apelacion al juez mayor de Vizcaya, que reside en Valladolid ó al corregimiento. Se celebra una feria anual que dura desde el primero hasta el 19 de junio. El terreno es montuoso y desigual, pero hay algunas vegas en las que se coge trigo, maiz, muchas judias y habas, y algunas frutas y hortaliza. Hay abundancia de pastos en que se mantiene mucho

ganado vacuno, yeguar y cabrio, cuyas castas es gran lastima no procuren mejorar sus habitantes. Los arboles mas comunes son hayas, robles, eneinas, alisos, avellanos, castanos, fresnos, álamos, enebros y acebos, y hay muchas yerbas medicinales y caza de todas clases. En la sierra de Lombera y barrio de Matienzo, hay una mina de alcohol que se halla abandonada. Los arroyos que descienden de varios cerros que hay en el valle, forman un rio á quien se da nombre de Carranza, hasta que junto á Gibaja se une con el de Ruesga. Hay sobre él, delante de la casa consistorial, un puente de piedra de considerable elevacion, con solo un arco bastante capaz para dar paso á las aguas en las grandes avenidas que á menudo ocurren. Abunda de truchas y excelentes anguilas, y con sus aguas se mueven 5 ferrieras y muchos molinos harineros, que por falta de empleo estan parados mucho tiempo. En medio de la corriente, y junto á un sitio llamado Molinar, se descubrieron el año 1798 unas aguas termales que, segun analisis hecho por don Pedro Gutierrez Bueno, contienen 16 onzas 22 granos de muriato calcáreo y 9 de sulfate de cal, siendo muy á propósito para la raquitis, obstruiciones y otras dolencias. Se ha apartado la madre del rio, y se ha levantado el agua de la fuente lo bastante para surtir á dos baños que se han construido, uno para hombres y otro para mugeres, con una pieza en cada uno para vestirse y desnudarse. Tiene el valle 15 parroquias; sirvénlas 16 beneficiados, cuyos beneficios son patrimoniales y los provee en concurso el obispo de Santander.

CARRANZO (SANTA EULALIA), Parr. de España, provincia de Asturias, conde. y arciprestazgo de Llanes, arcedianato de Villaviciosa, obisp. de Oviedo. Los vecinos se espresarán en sus respectivos artículos; 1 iglesia matriz. Sit. en el valle de Pendueles; confina por N. y O. con términos de Pendueles y Sierra de la Borbolla, por S. con los montes de este mismo nombre, y por E. con el rio Cabra ó San Yuste. Se compone de los lugares de Carranzo donde está la iglesia matriz; el primero comprende los siguientes barrios bastante unidos é inmediatos á la iglesia, y son Mari-Pelai, Bolera (la), Ambiango, Jedo (el), Cerecedo y Carranzo; este lugar tiene 21 vecinos. El lugar de la Barbolla se compone

de muchos barrios dispersos, conocidos con el nombre de Collación de la Barbolla y son Barbolla (la), Gormaz, Collado (el), Brana Vieja (la), Río del Oso (el), Conchas (las), Arna (la), Prado (el), Gancioso (el) y Hortigosa (la). Todo el terreno de la feligresía se extiende por donde mas $\frac{3}{4}$ de legua, de suerte que desde el barrio mas remoto al que está en el extremo opuesto solo hay $\frac{1}{2}$ legua corta. Cogen anualmente los vecinos de esta feligresía 1,750 fanegas de maiz y de pan casi nada. Dista Carranza cerca de 3 leguas al S. E. de la capital del concejo.

CARRAQUIZ, Granja S. de España, provincia de Madrid, partido de Alcalá de Henares.

CARRAQUIZ MENOR, Granja S. de España, provincia de Madrid, partido de Alcalá de Henares.

CARRASCAL, Ald. R. de Esp., prov. y obispado de Zamora, partido de Sayago. A. P., 31 vecinos, 152 habitantes, 1 parr. 1 pósito. Sit. cerca de la orilla izquierda del Duero, en el intermedio de Zamora y San Roman, de donde dista 1 legua de camino para Fermoselle, pasando por Moralina, Argañin, Safara, Formariz y Cibanal. El terreno es de mala calidad y da las producciones comunes a los demas pueblos del partido de que se habló en Argañin (Véase). Dist. 1 legua de la capital. Contr. 635 rs. 20 mrs.

CARRASCAL, Barrio R. de Esp., prov. y partido de Segovia, Sexmo de Posaderas (V. Cuesta la).

CARRASCAL, Granja S. de España, provincia de la Mancha, part. de Alcañaz, término de la villa de Peñas San Pedro (Véase).

CARRASCAL, Despoblado S. de Esp., provincia de Burgos, comunidad, tierra y jurisdicción de Roa.

CARRASCAL DE BARREGAS, L. R. de España, provincia, partido y obispado de Salamanca, cuarte de Baños. A. P., 15 vecinos, 69 habitantes, 1 parroquia. Sit. a $1\frac{1}{2}$ legua de la capital; conf. con Santibañez del Río, Barregas, Parada de arriba y Pegollo. Contr. 999 rs. 30 mrs.

CARRASCAL DE GUMIEL, Desp. de España, provincia y partido de Segovia, Sexmo de Santa Eulalia. A. P.

CARRASCAL DE OLMILLOS, Desp. S. de España, provincia, partido y obisp.

de Salamanca, Roda de Garcí Rey; 3 vec., 13 habitantes. Es anejo de Juzvado y pertenece al condado de Ledesma (Véanse ambos artículos). Está en un alto, ó cerro suave, á cuya inmediación pasa el Tormes por la parte del S., y en él hay una aceña con dos piedras. Produce granos, legum. y hortalizas. Dista $4\frac{1}{2}$ leguas de la capital, $1\frac{1}{2}$ E. de Ledesma, al S. de San Pelayo, al N. de Torrecilla del Río, y al O. S. O. de Juzvado. Contr. 198 rs. 29 mrs. Derec. enag. 206 rs. 21 mrs.

CARRASCAL DE PERI-CALVO, L. R. de España, provincia, part. y obisp. de Salamanca, cuarto de Baños. A. P., 11 vecinos, 48 habitantes, 1 parroquia. Sit. á orilla del río Valmuza; conf. con los pueb. de Porteros, Parada de arriba y Peri-calvo. Produce granos, legumbres, pastos y gan. Dist. 3 leguas de la capital. Contr. 556 rs. 7 mrs.

CARRASCAL DE SANCHIRICONES, Alqueria R. de España, provincia, partido y obisp. de Salamanca, cuarto de Baños; 2 vecinos, 11 habitantes, 1 parroquia. Sit. cerca del río Matilla; conf. con el pueblo de este nombre, con Pajuelas, Sanchiricones, y el santuario de Ntra. Sra. de Cueto. Produce granos, legumbres, pastos y ganados. Dist. 4 leguas de la capital. Contr. 676 rs. 4 mrs.

CARRASCAL DE VELAMBEREZ, L. S. de España, provincia, partido y obisp. de Salamanca, Roda de Garcí Rey. A. P., 17 vecinos, 72 habitantes, 1 parroquia. Sit. en una hondonada, con esposición al N. E. En el término de este pueblo esta el despoblado de Santibañez, inmediato al río Tormes; uno y otro estan entre el O. N. O. de Zarapicos, al S. de Juzvado, y al N. de la yega de Tirados. Produce pastos, leña, bellota, granos y ganados (V. el art. de San Pedro del Valle). Dist. 4 leguas de la cap. y 3 E. S. E. de Ledesma. Contribuye 189 rs. 5 mrs. Derec. enag. 27 rs. 6 mrs.

CARRASCAL DEL ASNO, Despoblado R. de España, provincia, partido y obisp. de Salamanca, cuarto de Peña de Rey. A. P., 2 vecinos, 9 habitantes. Sit. á 5 leg. de la capital; confina con los pueblos de Berney, Llen, Arganza y el Santo Cristo de la Cabrera. Produce granos, legumbres, pastos y ganados. Contr. 376 rs. 15 mrs.

CARRASCAL DEL OBISPO, V. E. de España, provincia, obispado y partido de

Salamanca, cuarto de Baños. A. O., 100 vec., 424 habitantes, 1 parroquia con 6 anejos, que son Pedro Martín, Pena de Cabra, San Pedro Aceron, los Huelmos, la Vega y Olleros. Sit. en una ladera rodeada de montes de encina. A poca distancia del pueblo hay un prado destinado á dejar crecer la yerba en él y cortarla para manutencion de sus ganados en el invierno; tambien hay una laguna donde se crían muy buenas tencas. Produce buenos pastos y bellota, trigo, algarroba y garbanzos. Industria, tejidos de lino, sastres y zapateros. El rio Huebra riega su terreno que, en algunos parages, es muy bueno para lino; nace á la falda de la sierra de Francia, inmediato á la villa del Escorial, y su fin le tiene entrando en el Duero por el pueblo de Saucelle, en la rivera del nombre de dicho rio. Produce rica y mucha pesca de barbos, los mas sabrosos que se conocen, anguilas y tencas. Muelen con su agua muchos molinos en invierno, mas no en verano. Tiene un puente regular en la calzada que va de Salamanca á Ciudad Rodrigo, llamado de Castillejo, el cual tiene este nombre por una alqueria inmediata llamada así. Dist. 6 leguas de la capital. Contribuye 1,602 rs. 17 mrs.

CARRASCAL DEL RIO, V. S. de Esp., provincia y obispado de Segovia, partido de Sepúlveda. A. O., 98 vecinos, 476 hab., 1 parroquia (*Véase Torre Iglesia y Navajilla*). Dist. 10 leguas de la capital. Contr. 1,857 rs. 24 mrs. Derec. enag. 156 rs. 31 mrs.

CARRASCALEJO, L. R. de España, provincia y arzobispado de Toledo, partido de Talavera. A. P., 206 vecinos, 796 hab., 1 parroquia aneja de Villar de Pedroso, 1 pósito. Sit. al pie de una sierra, con piso bastante áspero. Produce granos, higos y bellota. Industria, algunos telares de lienzo. Dist. 9 leguas de la cab. de partido. Contr. 9,757 rs. 10 mrs.

CARRASCALEJO, L. Ord. de España, provincia de Extremadura, partido de Mérida, priorato de San Marcos de Leon. A. P., 28 vecinos, 131 habitantes, 1 parr., 1 pósito, casa de postas con 6 caballos. Sit. al N. de la cabeza de partido, desde la cual se sale por el puente de Albarregas, luego se pasa el arroyo llamado de las Pardillas, y luego el de la Adelfa. Está rodeado de monte de encina, y sus productos son los mismos que los de Mérida (*Véase*). Dist.

11 leguas de la capital, 2 de la cabeza de partido, 9 de Cáceres y 51 de Madrid. Contribuye 982 rs. 18 mrs.

CARRASCALEJO DE HUEBRA, L. R. de España, provincia, partido y obispado de Salamanca, cuarto de Baños. A. P., 11 vecinos, 52 habitantes, 1 parroquia. Sit. á orilla del rio de este nombre. Confina con Anaya y Coquilla de Huebra, la Torre de Velayos y Avillilla de la Sierra. Produce granos, legumbres, pastos y ganados. Dist. 8 leguas de la capital. Contribuye 713 rs.

CARRASCALES, Sexmo de España, provincia de Soria, partido de San Pedro Manrique. Compuesto de 7 lugares, que son: Matasejum, Sarnago, el Vallejo, Valdelavilla, Castillejo, Valdenegrillos y Valdeprado. Su procurador es de uno de estos lugares, y la situacion y productos se hallarán en sus respectivos articulos (*Véase San Pedro Manrique y el Sexmo de Montes*).

CARRASCALINO, Despoblado S. de España, provincia, partido y obispado de Salamanca, Roda de Garcí Rey; 3 vecinos, 14 habitantes. Pertenece al condado de Ledesma (*Véase*). Sit. á orilla del rio Valmuza, en un llano rodeado de monte de encina, á 2½ leguas S. E. de Golpejas, conf. con Espino de los Doctores, la Vega de Ledesma; al S. de Tirados de la Vega, al N. de Golpejas, Tirados y el Barrio; al S. O. de la Vega de Tirados, y al S. S. O. de Villarmayer. Produce bellota de encina, centeno, pastos y ganados. Dist. 4 leguas de la capital. Contribuye 295 rs. 7 mrs. Derechos enagenados 311 rs. 18 mrs.

CARRASCALINO ó CARRASCAL DE SAN BENITO, Alqueria R. de España, provincia y partido de Salamanca, cuarto de Baños; 2 vecinos, 9 habitantes. Situada á 2 leguas de la capital, cerca del rio Valmuza. Confina con Continós, Valbucina y Torrecilla de San Benito. Produce granos, legumbres, pastos y ganados. Contribuye 322 rs. 7 mrs.

CARRASCAS, Granja S. de España, provincia de la Mancha, partido de Villanueva de los Infantes, término de la villa de Beas de Segura (*Véase*).

CARRASCAS, Granja S. de España, prov. de la Mancha, partido de Alcaraz, término de la villa de Riopar (*Véase*).

CARRASCO (EL), L. S. de Esp., prov., obispado y partido de Salamanca, Roda de

Ciperez. A. P., 18 vecinos, 65 hab., 1 parr. Pertenece al condado de Ledesma (*Véase*). Sit. á 12 leguas de la capital y orilla de un arroyo que nace en Sardon de los Alamos y lleva sus aguas al Duero, en un llano cercado de montes de encina. Dista 6 leg. entre S. O. y O. S. O. de Ledesma, al O. de Villargordo, al S. E. del Abigal, y entre el E. y S. S. E. de Valsalabroso. Produce leña, bellota, pastos y ganados. Contribuye 536 rs. 15 mrs. Derec. enag. 233 rs. 31 mrs.

CARRASCOSA DE ABAJO, L. S. de España, provincia de Segovia, obispado de Sigüenza, partido de Caracena. A. P., 41 vecinos, 205 habitantes, 1 parroquia. Situado á la margen izquierda del rio de Caracena. Conf. con términos de la Perera, el Fresno, Quintana-Rubias de arriba y la Hoz de abajo. Produce granos, pastos y ganados. Dista 15 leg. de la capital. Contr. 1,802 rs. 6 mrs. Derec. enag. 31 rs. 33 mrs.

CARRASCOSA DE ARRIBA, L. S. de España, provincia de Segovia, partido de Caracena, obispado de Sigüenza. A. P., 46 vecinos, 216 habitantes, 1 parr. aneja de la de Manzanares. Sit. á la margen derecha del rio de este nombre. Conflina con término de Valde-Roman, la Hoz de arriba, Reboillos de Pedro, y el sitio en que estuvo la antigua Termercia, llamada hoy Nuestra Señora de Tiernas. Produce granos, pastos, y ganado vacuno y lanar. Dista 13 leguas de la capital. Contr. 1,424 rs. 16 mrs. Derec. enag. 27 rs. 17 mrs.

CARRASCOSA DE HARO, V. Ord. de Esp., provincia y obispado de Cuenca, partido de S. Clemente. A. O., 81 vecinos, 327 habitantes, 1 parroquia. Dista 7 leguas de la cabeza de partido y 2 de Belmonte por camino militar, en cuyo intermedio está la Roda; 16 leguas del mismo camino hasta Madrid, pasando por Alcazar de Huete, Parades, Huelves, Tarancon, Belinchon, Fuentidueña, Villarejo de Salvanes, Perales, Arganda y Ballecas. Contr. 4,538 rs. 28 mrs.

CARRASCOSA DE HENARES, V. S. de España, provincia y partido de Guadalupe, obisp. de Sigüenza. A. O., 40 vec., 132 habitantes, 1 parroquia, 1 pósito. Sit. en un cerrito, desde donde se ven á 1 legua al E. Jadraque, Mira el rio, y las casas de San Galindo del mismo obispado; y al O. Espinosa, Fuentemillan y Cogolludo, término preventivos del marquesado y punto con

que confina el arzobisp. de Toledo; al S. Ita y al N. Membrillera, todos de igual situacion y productos. Tiene una vega entre dos montes, el uno alto de encina al N. del rio, y otro al S. que es bosque de arbolado propio para carbon y maleza. Se coge trigo, cebada, centeno, garbanzos y melones. Dista 5 leguas de la capital, 7 de camino militar de Fuente la Encina, pasando por Rubilla, Enche y Budia, y 7 de Pastrana por Almonacid. Contr. 641 rs. 22 mrs.

CARRASCOSA DE TAJO, V. S. de España, provincia y partido de Cuenca, obispado de Sigüenza. A. O., 80 vecinos, 310 habitantes, 1 parroquia. Situada en una pequeña colina distante $\frac{1}{2}$ de legua del rio Tajo. Produce trigo, cebada y avena, vino, nueces, cerezas, miel y cera de buena calidad, ganado lanar y cabrio. Hay pocos olivos, pero el terreno muy á propósito para ellos. Industria, 1 molino harinero que muele con agua del Tajo, extraida por una presa. Dista 15 leguas de la capital y 6 de camino militar de Fuente la Encina. Está exenta de contribucion por privilegio.

CARRASCOSA DEL CAMPO, V. R. de España, provincia y obisp. de Cuenca, part. de Huete. A. O., 579 vec., 1,839 hab. en 303 casas, de las cuales 30 de regulares proporciones, 2 posadas medianas, 1 pósito. Situada á 2 leguas de Vellisca por el N., donde está la sierra de Alomira, y 6 $\frac{1}{2}$ hor. de camino militar de Tarancon, en la carretera de Toledo á Cuenca por Ocana, en cuyo tránsito se pasa por puente el rio Rianzares y un arroyo con puente de madera, y se hallan los pueblos de Huelves, Paredes y Alcazar del Rey; y 3 de marcha militar de San Clemente, en cuyo tránsito se halla la Alberca. Produce trigo, cebada, aceite, cáñamo y ganado lanar, aguas de mediana calidad. Dist. 2 leg. de la cabeza de partido. Contr. 25,420 rs. 16 mrs.

CARRASCOSA DE LA SIERRA, V. S. de España, provincia de Soria, obispado de Osma. Exenta. A. O., 80 vecinos, 365 hab., 1 parroquia. Situada á $\frac{1}{2}$ legua de la sierra, y la cercan dos arroyitos á cuyas orillas hay arboledas de chopo y sauces. Pais fríasimo en el invierno, pero delicioso en la primavera y verano. Produce ganado lanar fino y churro, patatas, poca fruta, y algun trigo y cebada. Industria, hilazas de lino y cáñamo, y telares caseros para el consumo de los habitantes. Confina por el S. con el

obispado de Calahorra, y con Castilfrío y la aldea del Señor; que distan $\frac{1}{2}$ legua y tienen iguales productos. Dist. 4 leguas de la capital. Contribuye 3,031 rs. 17 mrs.

CARRASCOSA DE LA SIERRA, L. R. de España, provincia, obispado y partido de Cuenca. A. P., 67 vecinos, 312 hab., 1 parroquia, 1 pósito. Sit. á la falda de una sierra á cuyo pie corre el río Guadiela; conf. con término del castillo de Santa Cristina, Valtablado, Beteta y Cañizares, en cuyo artículo se hallará lo restante de su situación y productos. Dist. 9 leguas de la capital. Contribuye 2,266 rs. 10 mrs.

CARRASCOSILLA, V. S. de España, provincia y obispado de Cuenca, partido de Huete. A. O., 14 vecinos, 71 habitantes, 1 parroquia. Situada á la margen izquierda del río de Huete, y carretera que conduce desde esta ciudad á la de Cuenca. Confina con término de Utel viejo, Verdelpino, Saceda del río Valdemoro, y Canaleja. Produce granos, aceite, leña, y pastos y ganados. Dist. 1 legua de la cab. de partido. Contribuye 772 rs. 10 mrs.

CARRASQUEDO, L. R. de España, provincia y obispado de Santander, partido de Laredo, valle de Mena. R. P., 27 vec., 117 habitantes, 1 parroquia. Situado al pie de la Peña de Igüña, en la parte S. O. del valle; confina por N. con Mina Mayor y Llana, por E. con Santa Cruz, y por O. con Mediana (*Véase Mena, valle*). Dist. 20 $\frac{1}{2}$ leguas de Burgos. Contribuye con el valle.

CARRASQUILLA, Aldea R. de España, provincia de Murcia, part. de Lorca. A. P., 107 vecinos, 415 habitantes, 1 parroquia.

CARRATALLA ó **CARRATALA**, Despoblado S. de España, provincia de Cataluña, correjimiento y obispado de Lérida. A. O. 1 parr. Produce trigo, vino, aceite, judías, cáñamo y seda. Dist. 37 hor. de Barcelona y 4 $\frac{1}{2}$ de Lérida. Contribuye 3,288 rs. 18 mrs.

CARRATRACA, L. R. de Esp., prov. de Granada, partido y obispado de Málaga, jurisd. de Casarabonela. A. O., 170 vec., 635 habitantes, 1 parroquia. Sit. á 7 leguas N. O. de Málaga, y media S. E. de Ardales, entre cuyos dos pueblos pasa la línea divisoria de las capitánias generales de Sevilla y Granada; al pie de una pequeña sierra llamada Blanquilla que forma una cañada con la mas elevada sierra de Capasin.

Ambas se estienden de N. O. á S. E., y se componen de rocas calizas y arciscas, como terreno secundario, algunas piedras cuarzosas y magnesia. A las inmediaciones, en término de Ardales, se ha descubierto hace pocos años una gran cueva llena de concreciones calizas que hacen un efecto verdaderamente mágico al resplandor de las luces. Por la cañada pasa el camino de herradura de Sevilla á Malaga. Su riqueza consiste en los célebres baños minerales hidrógeno-sulfurosos de la temperatura de 14° de Reaumur, cuyo manantial es copiosísimo, pues ademas de surtir para los baños, sirve de riego á las huertas y campos. Acuden á ellos mas de 3,000 personas cada año. Para los pobres de solemnidad hay un gran barranco sin camas donde se alojan, y solo se alimentan del producto de una quèsta que se hace diariamente por dos personas decentes de las que estan tomando baños. Tambien produce su término trigo, cebada, maiz, vino y ganados. El baño se reduce á una grande alberca ó estanque dividido para los dos sexos; pero está en el mayor abandono.

CARREDORIA, L. de España, prov. de Asturias, concejo de Bimenes; 5 vec., 22 habitantes, parr. de S. Julian (*Véase*).

CARREGAL, Ald. R. y ord. de Esp., en Galicia, provincia de Lugo, jurisdicción de Tierra de la Orden. Es una de las que componen la parr. de Rocha (*Véase*).

CARREGUÉ, L. S. de España, prov. de Cataluña, correjimiento de Talarn, obisp. de Seo de Urgel. A. O., 18 vecinos, 98 habitantes, 1 parr. Situado en terreno montañoso, y sus habitantes se dedican á la agricultura. Confina por E. con Bajasca, por S. con Escas y Sorré, por O. con este último y Llariu, y por N. con Espot. Produce trigo, centeno y pastos. Dist. 50 hor. de Barcelona y 11 de Talarn. Contribuye 2,873 rs. 28 mrs.

CARREIRA, Ald. de Esp., en Galicia, prov. y obisp. de Lugo, jurisd. de Coto nuevo. Es una de las que componen la parr. de San Esteván de Aullo (*Véase*).

CARREIRA, Ald. Ab. de España, en Galicia, provincia y obispado de Lugo, jurisdicción de San Antolin de Tognés, y una de las que componen la parroquia de Santa Maria de Brañas (*Véase*).

CARREIRA, Ald. R. de España, en Galicia, provincia y obispado de Lugo,

jurisdicción de Ulloa, y una de las que componen la parr. de Maceda (*Véase*).

CARREIRA (SAN PELAYO DE), Felig. E. de España; en Galicia, provincia y arz. de Santiago, jurisdicción de Noya. J. O., 287 vecinos, 1,400 habitantes, 1 parroquia. Está casi rodeada de las rias de Arosa y Pontevedra, Cabo de Corrubedo y mar Océano (*V. Noya*). Produce trigo, maíz, centeno y vino. Contr. 4,400 rs.

CARREIRA (SANTIAGO DE), Felig. S. de España, en Galicia, prov. de Santiago, jurisdicción de Vimianzo. J. O., 33 vec., 209 habitantes, 1 parr. Sit. en la carretera que conduce desde Corcubion á la Coruña. Conf. con las feligresas de Pazos, Nantón, Cuns y Mira (*V. Cuns, San Vicente*). Produce maíz, patatas, lino, pastos y ganados. Contr. 750 rs.

CARREIRABELLA, Ald. S. de España, en Galicia, provincia de Lugo, jurisdicción de Sobrado de Aguiar. Es una de las que componen la parroquia de Santa María Magdalena de Sobrado de Aguiar (*Véase*).

CARREIRA BLANCA, Ald. S. de Esp., en Galicia, provincia de Lugo, jurisdicción de Castro de Rey. Es una de las que componen la parr. de Ramil (*Véase*).

CARREIROA, Ald. S. de España, en Galicia, prov. y obisp. de Lugo, jurisd. de Sarria, y una de las que componen la parr. de San Pedro de Maside (*Véase*).

CARREIROS, Ald. S. de España, en Galicia, provincia y obispado de Lugo, jurisdicción de Villar. Es una de las que componen la parr. de Santiago de Dorra. (*Véase*).

CARREIROS, Ald. Ab. de España, en Galicia, provincia, obispado y jurisdicción de Lugo. Es una de las que componen la parroquia de Puigos (*Véase*).

CARREIROS, Ald. R. de España, en Galicia, provincia y obispado de Lugo, jurisd. de Monterroso. Esta aldea compone parte de la parr. de Senande (*Véase*).

CARREIXAS, Ald. S. de España, en Galicia, provincia de Lugo, jurisdicción de Moreda, y una de las que componen la parroquia de Santa Eulalia de Lucin (*Véase*).

CARREJO, Ald. R. de España, prov., obispado y partido de Santander, valle de Cabezón de la Sal (*V. Concejo de Santibañez, de quien es aneja*). Para su población (*V. Santibañez*).

CARREÑA (SAN ANDRES DE), Parr. de España, provincia de Asturias, capital del conc. y arciprestazgo de Cabrales, jurisd. de su nombre, arcedianato de Villaviciosa, obispado de Oviedo; consta de un solo lugar llamado Carreña; 60 vec., 230 hab., 1 parr. que tiene por hijuelas ó anejos la de Asiego y la mitad de la de Inguanzo. Sit. inmediato al río Casaño y en su rivera izquierda; hay en él 2 molinos harineros y 3 en el arroyo de Ridon, el cual, bajando de la cordillera de Cuera con dirección á S., pasa por medio del pueblo y luego desagua en el Casaño; en cada uno hay su puente de piedra. Este último abunda en truchas y anguilas, y al fin del verano, en salmones. Confina por N. con término del concejo de Llanes, mediando la mencionada cordillera de Cuera; por S. algo inclinado á O., con Inguanzo, distante $\frac{1}{2}$ leg., y por O. con Asiego que dista de aquel 3,000 varas. Pasan por aquí los caminos que desde Peñamellera y Liébana dirigen á Asturias, y el que desde Onís dirige ó se encamina á aquellos territorios. Entre este lugar y el de Poó, en la rivera derecha del río Casaño, hay un elevado cerro que por su figura llaman la Pica de Alba, y levanta 1,000 varas sobre el nivel de las aguas; sobre su cumbre hubo antiguamente un castillo de que apenas existen reliquias, porque minaron algunos sus cimientos, vanamente persuadidos de encontrar allí grandes tesoros. La parroquia es de mala arquitectura, y hace más de un siglo que se fabricó en lugar de la antigua, conocida con el nombre de San Andres de Poreo, hoy casi arruinada, y cuyos vestigios se hallan á la izquierda del río Casaño entre Carreña y Asiego. Dista 18 leguas de la ciudad de Oviedo. Contr. 828 rs. 18 mrs. Derec. enag. 147 rs. 10 mrs.

CARREÑO, Conc. R. y litoral de Esp., provincia de Asturias, arciprestazgo del obisp. de Oviedo, arcedianato de Oviedo; 1,252 vecinos, 4,928 habitantes, 12 iglesias parroquiales. Situado entre los concejos de Gijón y Gozon al N. y á 4 leguas de la ciudad de Oviedo. Linda por E. con las parroquias de Jové y Verina; mediando el río Aboño; y con la de Poago, todas del concejo de Gijón; por S. con las de Serín y los Tacones, del mismo concejo, y con las de Solís y Trasona que son del de Corvera; por O. con las de Trasona y Cancines,

de este último concejo, y con las de Cardo y Vocines del de Gozon, mediando el riachuelo de Piélagó; y por N. con el Océano, extendiendo sus términos $1\frac{1}{2}$ leg. de N. á S. y 1 de O. á E. por toda la costa que corre desde la embocadura del rio de Piélagó hasta el rio Aboño. A continuación del arenal y cala de Antaoñero, de que hablamos en Gozon, sigue despues de la embocadura del rio de Piélagó la punta San Antonio, que es una riva escarpada al mar, llamada así por la ermita de San Antonio que, á la salida de Candas para Luanco, se vé sobre aquella altura. Luego el puerto de Candas de que tratamos en su articulo; inmediatamente la ensenada de Palmera, entre la punta del Cuerno y la de Socampos, con rocas en el fondo y bastante agua á su extremo; tiene buen amarradero y está defendida de todos vientos sino de N. E. La tierra de la costa cria palmas ó palmotes de hacer escobas, y tal vez provino de aquí llamarse Palmera. Esta costa es muy alta y llena de venas de fierro y azufre, y descomposiciones de piritas y hermosos ocos, que alguna vez han trastornado aquel terreno como se nota en un tremendo risco sobre el mar, lleno de raices de lirios, petrificados inversamente. Por eso son mas comunes aquí los fenómenos de la electricidad, y algunas veces acontece abrirse la tierra en grandes grietas, con tal violencia que en nuestros dias una gran casa de piedra acabada de construir quedó derruida é inhabitable, sin embargo de hallarse á mas de 1,000 pasos del punto de la convulsion. Sigue el pequeño puerto ó golfete de Perán, cuya boca es tan estrecha que los pescadores la cierran con redes en plea mar, y logran en el último menguante de la marea ver todo el sitio que se queda en seco poblado de peces; son exquisitos, y muchos de aquellos que se recrean con el agua dulce antes de mezclarse del todo con la salada en el Océano, de suerte que esta les sirve como de vehículo para ir y venir á la otra. En Perán se advierte todo el progreso de la petrificación con un gran número de destrozos de vegetales, desde la consistencia de tales hasta la de piedra, propiedad que tiene este terreno. Continúa la punta de Socampos, llamada así por estar bajo de una campera y tierra tan llana cual no se ve en toda la linea de la costa. Despues la cala ó pequeño

puerto de Antrellasa, término de Perlora, como á 2 millas de Canlas; tiene una barbacana ó rampa de enormes piedras labradas y por labrar de mucha antigüedad; fue puerto de alguna consideracion. Hoy es un despoblado y no hay apariencia de edificio antiguo, solamente existen las paredes de 3 ó 4 casas bajas en forma de bótegas, ó almacenes de pescadores. Cubre esta cala por E. la punta y pequeño promontorio de Viado, en término de la misma parroquia de Perlora, y conf. con la de Albande. Desde este punto se descubre y registra toda la costa desde el Cabo de Torres, sobre Gijon, hasta la boca de Luanco. La que sigue por término de Albande hasta el rio Aboño y fin del concejo es brava y peligrosa para todo género de embarraciones. El término mediterráneo se compone de pequeños y estrechos valles, excepto el que lleva el nombre del concejo, muy abierto, poco hondo y que ocupa la mayor y mejor parte del distrito; se prolonga como 1 legua de N. E. á S. O. entre dos colinas, de las cuales la mayor conocida con el nombre de monte Arco, á r.anca de los mojones ó montañuelas que dicen las Ventoras, donde se ven restos claros de haber estado ardiendo, y salió al mar de Gijon para formar el cabo de Torres. Cíñe el concejo por E. y S., y formando una curva desde dicho Cabo hasta la parroquia de Serin y Ambás, cuya progresion podrá ser de 2 leguas. Sirve de linea divisoria entre Gijon y Carreno, con algunas quebradas que facilitan la comunicacion de ambos concejos. En el ángulo S. E. donde finaliza el término de Carreno, estuvo y se conservó por mucho tiempo la capilla de Nuestra Señora del Viso. Desde este sitio se registran mas de 10 leguas en contorno, cosa no comun en Asturias, donde continuamente se intercepta la vista con los montes y cordilleras. Tiene de particular esta colina una llanura tan nivelada y hermosa en su cima que da mucho placer mirarla desde alguna distancia, y desde ella la vista del gran mar y del valle es sumamente placentera. Se suele cultivar y se siembra de centeno, panizo y mijo, haciendo carecabs ó cercados de céspedes que en el pais llaman tapines, y sirve de pasto abierto á los ganados. Su elevacion y llanura le esponen al furor de los vientos y lo hacen incapaz de toda clase de

arbolado. La otra colina ó cordill. mas baja, y variada en sus direcciones, forma tambien una curba al lado opuesto del Arco, prolongándose por O. y N. y defendiendo el valle de los vientos frios. Principia sobre la aldea y parroquia de Logrezana, de gran fertilidad y graciosísimo aspecto, sigue N. S. hasta el mar, terminando en el monte de San Sebastian de Candás; revuelve sobre las feligresias de Perlora, Prendes, Albarle y Carrió, donde se abre hacia el mar por E. de verano; en toda esta linea va formando con sus variadas ramificaciones cañadas, barrancos y vallecitos plantados y cultivados con esmero. Todos son á propósito por la notable variedad de tierras, jugos, sales y temples para todas las clases de frutos, frutas, hortalizas, árboles y arbustos que se quieran beneficiar. Son innumerables las fuentes cristalinas y perennes que saltan por todas partes, hasta en la cima de montes y cordilleras; de estas aguas reunidas se forman regatas y arroyos que serpenteando por los valles y cañadas fecundan las tierras y alegran los campos; mantienen muchos molinos harineros, y proveen á los habitantes de anguilas y truchas exquisitas. No hay ningun rio considerable; el mayor es el de Aboño que, naciendo en las faldas de los montes de los concejos de Siero y Llanera, entra en el de Gijon, corriendo con nuevos caudales que aquí recibe por sus parroquias de Ruedes, Ceñero, Porceyo, Leorio, Fresno, Poago; luego en Carreño por la parroquia de Perbera, siguiendo de S. á N. por Carrió á desembocar en el mar entre las feligresias de Abande en Carreño, y Jobe en Gijon, dejando aquella á la izq. y esta á la derecha. El Océano forma aquí estero, y sube mas de $\frac{1}{2}$ legua en pleamar; baña y fertiliza una buena parte del término de Albande y Carrió, proveyéndolas tambien de pescados. Ademas del pequeño rio de Piélago, de que hicimos mencion, y volveremos á hablar en el artículo Gozon, hay el de Candás, Perlora y Prendes, que son peculiares de estas parroquias, nacen y mueren en su término. El de Guimarán que se engruesa con las aguas del Valle, Ambás y Logrezana, y corre á perderse en el Aboño en término de Carrió. Otro, que llaman Martin Bó, nace en Solis, pasa por Caneines, Nubledo, capital de la Conso-lacion; todo esto de Corbera sigue por

delante de la casa de los Trelles en Trasona; y sigue á desembocar en la ria de Avilés. Rodea á Carreño por S. y O., sirviendo de limite entre las parroquias de Tamon y Trasona. Otro sin nombre nace en Serin; corre por Ambás, Tamon, Tabaza, y aquí se incorpora con el antecedente. En este pequeño distrito, cuya total superficie es de 1 leg. cuadrada de 8000 varas, se mantiene una numerosa poblacion. Hay 12 igl. parroquiales, 10 matrices y dos anejos; á saber: San Felix de Candás, Perlora (San Salvador), Albande (Santiago de.), Prendes (Santa Maria de) anejo, Carrió (San Lorenzo de), Perbera (San Juan de), Guimarán (San Estevan de), Valle (Sta. Eulalia del anejo, Ambás (Santiago de.), Tamon (San Juan de), Logrezana (Santa Maria de), y Piedeloro (Santa Maria de). No hay en ellas ningun lugar reunido, á escepcion de la villa de Candás, capital del concejo. La poblacion se compone de pequeños grupos de casas, y las mas separadas y dispersas por los términos del concejo. Sus vecinos se expresarán en los respectivos artículos. La medida de tierra es por dias de bueyes. Asciede este término á 57,309 dias y $\frac{1}{2}$ de bueyes, $\frac{2}{3}$ de una parte, 49 varas y $\frac{1}{2}$ de otra. Los frutos son trigo, maiz, centeno, alcacer, habas, manzanas, peras, nueces; piercos, higos, nisos, limones, naranjas agrias y dulces; ciruelas, cerezas, avellanas, castañas y alguna porcion de uva de parra. Hay 26 molinos harineros, una tejera, molinos de dererarg, algunas caleras, y 29 telares de tejer lienzos y 560 colmenas. Hay ganado caballar, mular, vacuno, lanar, cabrio y de cerda, y tambien un hospital, con el titulo del Apóstol Santiago, que sirve para albergue á los peregrinos. Los vecinos se ocupan en los oficios de sastres, carpinteros, tallistas, toneleros, herreros, zapateros y carreteros; con la advertencia que algunos de los que se ocupan en dichos oficios, son tambien labradores, y no obstante se aplican al trabajo. Ultimamente, hay 655 casas habitables, 34 arruinadas, y 26 de recoger ganado. La medida de áridos en Carreño es mayor que la de Castilla en una octava parte. La fanega es la mayor de las medidas; la mitad se llama celemin; la mitad de este, copin, y la mitad de este otro galipo; asi que la fanega consta de 2 celemines, 4 copines y 8 galipos. A principios de año hay una junta general

de todo el concejo, con asistencia de los vecinos que quieran concurrir en la Rebollada, ó Rebollada, monte raso y despoblado de Logrezana para dar la posesion al Procurador general; y para residenciar á justicias y oficios del año anterior, acto que se concluye con comida y bebida para todos. Llega á 6,000 rs. el precio de algunas yeguas de este concejo. Se cultiva mucha y buena batata. Todos los valles son á propósito por la notable variacion de tierras, jugos, sales y temples, para todas las diferencias de frutos, frutas, hortalizas, árboles y arbustos que se quieran beneficiar. Se aventaja á todos el arcilloso terr. del valle de Carreño, que abraza las feligresias de Guimarán, el Valle, Ambas y Logrezana, que es el centro y lo mejor del concejo. El curioso observador de la naturaleza que le observa desde el *Niso*, ó el caminante desde el monte de San Pablo, por donde atraviesa el camino de Gijón á Avilés, se transporta al ver reunidas cerca de sí las bellezas de la naturaleza, y le parece ver una imágen del paraíso. Fuentes cristalinas que serpentean por todas partes, y formando arroyos sirven de riego y de origen á varios riachuelos abundantes en truchas y anguilas, y mantienen molinos harineros; prados de excelentes y finos pastos, huertas de frutas esquisitas, herrerías y llosas con trigo, maíz, alubias y otros frutos; iglesia, capilla ó ermita, casas solares antig., edificios sumptuosos, medianos y humildes, ya reunidos ya dispersos; paneras, hornos y palomares; bosques de encumbrados robles, copudos fresnos, nozaledas; vegas de castaños, pumaradas, y el hechicero adorno de los rios, sauces, mimbreras, chopos, olmos, álamos, alisos, y abedules negros que llaman humeros. Aumenta el placer, y recrea la vista del observador, la belleza que le presentan los setos vivos, que con facilidad se multiplican prodigiosamente; las parras silvestres, zarzamora, zarzaparrilla, madre-selva, la yedra, y otras plantas parasitas, acompañadas á trechos de espinos, cornapuces y cabraigos, y á trechos del hinojo, de la ruda, del romero y rosa alban. Termina este espectáculo por O. la ladera de Logrezana, poblada de laureos y laureles comunes, naranjos y limones que se dan á cielo abierto. Aunque en los profundos valles de las cordilleras del S. aflige mucho en Asturias la continua evaporacion, y padece la

salud, en los ciclos mas abiertos como en Carreño se presenta la naturaleza con una arrogancia y magestad poco comun en otras partes del reino. Además de que no faltan flores aun en el invierno, y en algunos parages se manifiesta la tierna violeta en diciembre y enero tan fresca como en las provincias del S. en marzo y abril. Carreño participa moderadamente del influjo general de Asturias, porque ni la excesiva arboleda y umbrosidad aflige á las producciones, como hacia los puertos, ni la demasiada ventilacion y aridez las destruye y entestece como en las marinas rasas y descubiertas á los vientos del mar.

CARRAGUEIROS, Ald. Ab. de Esp., en Galicia, provincia, obispado, y jurisd. de Lugo. Es una de las que componen la parr. de San Vicente del Burgo (*Véase*).

CARRERA (LA), Parroquia de España, provincia de Asturias, concejo de Teverga; 21 vecinos, 97 habitantes, 1 parr. Consta de los lugares de Sobre Villa, Berneño y Mata (la), cuyos vecinos se veran en sus articulos.

CARRERA (LA), L. S. de Esp., prov. y partido de Leon, jurisdiccion de Otero de Escarpizo. A. O., 17 vecinos, 75 habitantes, 1 parr. Situado en la carretera que conduce desde Astorga á Ponferrada, á la margen izquierda del rio Tuerto; confina con término de Fontoria, Villa-Obispo y Otero de Escarpizo. Produce granos, legumbres, lino, cáñamo, pastos y ganados. Dist. 6 leguas de la capital. Contr. 357 rs. 2 mrs. Decrecenag. 54 rs. 10 mrs.

CARRERA (SAN MARTIN DE LA); Parr. de España, provincia de Asturias, concejo y arciprestazgo de Siero, decanato y obispado de Oviedo; 160 vec., 600 habitantes, 1 iglesia parroquial y 4 ermitas; situada en deliciosa llanura, excepto los dos lugarcitos de Nora y Laparte que están á la falda de un cerro á $\frac{1}{2}$ legua de la capital del concejo y 2 de la ciudad de Oviedo; confina por N. con la parr. de San Martin de Anés, por E. con la villa de la Pola, por S. con la parroquia de Valdesoto, y por O. con la de Norña. Comprende 6 lugares que son Ferrera, Fontia y Palacio, Pasada, Gijón Mudarri, Laparte y Nora. La ocupacion de sus habitantes es la agricultura, y para beneficiar sus tierras usan de la marga ó pizarra que se halla en este terreno con abundancia, y la estiman mas que la cal

y el estiércol, y cogen anualmente 250 fanegas de trigo, 1,700 de maíz, 300 de habas y 150 de castaña. Baña toda esta felig: el río que aquí toma el nombre de Nora; y trayendo su origen de Nava, corre á juntarse con el Nalon en el lugar de Nora del concejo de las Regueras; hay sobre él 3 puentes y 5 molinos harineros. Tambien corre por este distrito otro riachuelo que llaman de Ferrera, y trae su nacimiento de dos fuentes; la de Porron en Celles y la de Santianes en San Martín de Anés; sobre este hay dos puentes y dos molinos harineros, y abunda así como el primero en truchas y anguilas. Tambien abunda el terreno en todo género de frutas de que hay bellos plantíos y no faltan castaños y robles. Contribuye 1,351 rs. 26 mrs.

CARRERO (EL), Desp. R. de España, provincia y partido de Salamanca, cuarto de Baños. Sitado á 8 leguas de la capital; confina con Tejada, Casillas del Puerto y San Miguel de Asperones. Produce granos, legumbres, pastos y ganados. Dist. 8 leg. de la capital. Contr. 60 rs. 29 mrs.

CARREROS, Alqueria R. de España, provincia, part. y obispado de Salamanca, cuarto de Baños. A. P., 2 vecinos, 10 hab., pero tiene un número muy considerable de criados para la gran labranza y pastoreo, y ermita con privilegio parroquial. Situada en una planicie descubierta y alegre, pero escasa de aguas en el estío. Produce muchos granos y ganados, vacuno, de cerda, lanar y yeguar; confina con las Navas de Quejijal, Tello Sancho, Quejijal y el Tejado. Dista 5 leguas de la capital. Contr. 272 rs. 27 mrs.

CARRÉS (SAN VICENTE DE), Felig: Ecl. de España, en Galicia; prov. de Santiago, jurisd. de Mesía. P. O., 40 vecinos, 197 hab., y parroquia. Sit. á la derecha y á $\frac{1}{2}$ leg. del río Mero, dominada al E. por una colina que desciende de los montes de la Tierra; confina con Cutian, Mandayo, Dordano, Figueiredo, Paderne y Leiro. Produce granos, lino, patatas, nabos, pastos y ganados. Contr. 580 rs.

CARRETERAS DE ABAJO, Granja S. de España, provincia de Cuenca, partido de San Clemente, término de Barrax (véase).

CARRETERAS DE ARRIBA, Granja Ecl. de España, provincia de Cuenca, part. de San Clemente, término de la villa de Barrax (véase).

CARRETERO, Granja S. de España, provincia de Cuenca, partido de San Clemente, término de la villa de Muncera (véase).

CARREU, Ald. Ord. de España, prov. de Cataluña, corregimiento de Cervera, obispado de Seo de Urgel. A. O., 1 vecino, 5 habitantes, 1 parroquia. Produce trigo y legumbres. Dist. 32 horas de Barcelona y $11\frac{1}{2}$ de Cervera. Contr. 294 rs. 12 mrs.

CARRIAS, E. R. de España, provincia y arzobispado de Burgos, partido de Juarros y la Mata, hermandad de Villafranca de Montes de Oca. Reg. P., 70 vecinos, 246 habitantes, 1 parroquia, 1 pósito. Sit. en una vega fértil en granos, regada por el río Peceórios, que nace en su término á la parte del S., y reuniéndose con el de Castel de Carrías, el de Bañuelos y el de San Garcia, van á desaguar en el Tiron. Tiene una fuente tan abundante que, en tiempo de lluvias, hace ella sola mover un molino. Abunda de buenas alamedas. Es pueb. muy antiguo pero le destruyó una epidemia hace cosa de dos siglos, y despues se volvió á reedificar todo de piedra blanca; sus calles son simétricas y tiene un hermoso paseo llamado El Espolon. Confina por S. con Castel de Carrías á $\frac{1}{2}$ legua; por S. O. con Villanasur, Villalbos, Villalmondar, Alcebero y Cueba Gabriel, todos en el radio de 1 legua; por O. y N. con los pueblos de Pradano y Bribiesca á $1\frac{1}{2}$, y con Bañuelos á $\frac{1}{2}$; y finalmente por E. con un despoblado que llaman Quintanilla la Yerca á $\frac{1}{2}$ cuarto de legua. Todos de iguales ó semejantes productos que son granos, legumbres, frutas, cáñamo, lino y ganado lanar. Ind. telares de lienzo y lana para el consumo de los naturales. Dista 8 leguas O. de la capital. Contribuye 1,458 rs. 28 mrs. Derec. enag. 360 rs. 5 mrs.

CARRIAZO, L. R. de Esp., provincia, obispado y partido de Santander, merind. de Trasmiera, junta de Ribamontan. Proc. P., 38 vecinos, 134 habitantes, 1 parroquia. Sit. á orilla de la ria de Galizano; confina con términos de Ribamontan y Castañedo. Sus productos son los indicados en el art. de la provincia. Dista 29 leguas de Burgos. Contribuye con la junta.

CARRICHES, V. S. de Esp., provincia, partido y arzobispado de Toledo. A. O., 120 vecinos, 410 habitantes, 1 parroquia. Situada entre dos laderas que forman un

pequeño valle. A. $1\frac{1}{2}$ leg. de distancia pasa el Tajo; confina por E. con Adovea, por S. con el Carpio, por O. con Domingo Perez, y con Santalalla por el N. Esta en el camino directo desde Toledo a Talavera, casi á igual distancia de 7 leguas de ámbos, y dirige á Estremadura. Produce 5,000 fanegas de trigo, 2,000 de cebada; 200 de centeno, 700 de avena, 250 de garbanzos, 80 de habas y 100 de arbejas, 1,000 arrobas de aceite, otras 1,000 cabezas de ganado lanar, frutas y verduras. Tiene tambien un monte de 250 fanegas de tierra á corta distancia del pueblo, por cuyo extremo pasa la referida carretera. Dist. 1 legua corta de Carmena y $\frac{1}{2}$ de Erustes, de ignales ó semejantes productos. Contr. 6,241 rs. 16 ms.

CARRICOLA, L. S. de Esp., prov. y arz. de Valencia, partido de San Felipe. A. O., 60 vecinos, 223 habitantes, 1 parr., 1 pósito. Sit. en el valle y marq. de Albayda. Produce trigo, maiz, judias, aceite, garrobas, vino, seda, legumbres y hortaliza. Dist. 12 leguas de la capital y 3 de la cabeza de partido. Contr. 3,693 rs.

CARRICUEVA, Coto Red. S. de Esp., provincia de Zamora, partido de los Lugares del Pan.

CARRIEDO, Valle de España, prov. partido y obispado de Santander. Compuesto de 14 pueblos, cada uno con procurador pedáneo, sujeto al A. M. que hay para todo el valle, cuyos vecindarios se hallarán en sus respectivos artículos (*V. la descripción general de la provincia*). La situacion de este valle es al mediodia de Santander, de cuya ciudad dista 5 leguas. Su longitud es de 3 y su latitud de 2, poco mas ó menos; confina por el E. con la villa de Riomiera, por O. con el valle de Toranzo, por N. con el de Cayon y Castañeda, y por S. con la villa de la Vega de Paz. Los lugares de Selaya, Villacarriedo, Abienzo, Barcena, Saro y Llerena estan situados á la derecha de un rio que corre por sus inmediaciones, conocido con el nombre de Pisuena, y tiene su origen en un monte llamado el Tojo, al oriente del primer pueblo. Todos ocupan una agradable llanura, excepto Abienzo, cuya situacion sobre una altura de alguna elevacion, no es tan ventajosa. Los demas pueblos se hallan á la izquierda del rio, Barcenilla está en su misma margen, en muy buena situacion, al pie de una sierra muy accesi-

ble; de la una parte se hallan Tezanos, Tezanillos, Pedrezo y Santibanez, que asi mismo se hallan bien situados. No lo está tan ventajosamente Alonzo, á la falda de una montaña, ni tampoco Soto, Bustillo y la Canal, colocados entre cerros. Vega y Penilla ocupan una excelente situacion, siendo la del primero á la orilla del rio Sandoñana. Las Barcnas y Susvilla estan tambien en buena situacion al pie de una montaña; San Martin lo está igualmente sobre una pequeña altura, y últimamente Villafufre, Rasillo, Escovedo y Tresvilla no tienen tan buena situacion, porque colocados entre cerros que los dominan, es muy escaso su horizonte. Hay un alcalde ordinario con su ayuntamiento para todos los pueblos referidos, que componen 14 concejos ó parroquias, y un procurador en cada uno, y todos en la actualidad son elegidos por el gobierno, á propuesta en terna del ayuntamiento. Este celebra sus sesiones en una casa destinada al efecto, en el lugar de Barcena, y el alcalde su audiencia el miercoles y sabado de cada semana en el de Santibanez, punto céntrico del valle. El procurador es una autoridad subalterna por cuyo conducto el alcalde hace saber al valle las órdenes del gobierno. Hasta el año de 1820 todos estos empleos é individuos eran elegidos por los mismos pueblos. Al oriente del lugar de Selaya y á distancia de $\frac{1}{2}$ cuarto de legua, hay un célebre santuario conocido con el nombre de la Virgen de Balbanuz, y aunque rodeado de montes, no deja de ser buena su situacion. El producto general de todos estos pueblos es ganado vacuno, de cerda, lanar, cabrio y caballar. Lo es tambien toda clase de frutas y legumbres, y la yerba que despues de segada se convierte en heno para alimento del ganado vacuno principalmente. Productos agricolas lo son el maiz y el trigo. El cultivo de esta semilla es de poca consideracion, aunque prospera grandemente, mas como el terreno capaz de producir es de corta estension y muchos los habitantes, se prefiere el cultivo del maiz porque proporciona mayor producto. Tambien se cultiva el lino, aunque en pequeña porcion. Contr. por 8 pueblos 2,532 rs. 20 mrs. Derec. enag. 3,323 rs. 19 mrs.

CARRIL (SANTIAGO DEL), V. E. y S. de España, en Galicia, prov. y arzobispado de Santiago, jurisdiccion de su nombre. J. O.,

221 vecinos 1,011 habitantes, 1 parroquia, administracion de rentas generales. Situada á orilla del mar que la baña por el O., cerca de la embocadura del rio Ulla. Conf. por N. con Bamocio, por E. con el monte Giabre, y por S. con Villagarcía. Produce su terreno maiz y vino, y su puerto muchos pescados y mariscos. Industria, tráfico de aceite, jabon, lino del pais y el que se introduce de Rusia, cañamo y otros artículos, fabrica de curtidos y acopio y venta de mariscos. Contribuye 16,796 rs. 16 mrs.

CARRIL, L. S. de Esp., prov. de Leon, part. de Ponferrada, merind. de Aguiar, abadía de Villafranca del Bierzo. A. P., 30 vec., 119 hab., 1 parr. aneja de Frieyra. Sit. en una rivera, á 3 leguas S. O. de dicho Villafranca, á la margen izquierda del rio Valcarce, en su confluencia con el rio Selmo. Produce castaña, centeno, vino, legum. y alguna fruta. Conf. con término de Frieria, Carcelá y Lugo. Dista 7 leguas de la cabeza de partido. Contribuye con la merindad.

CARRIL, Aldea de España, en Galicia, provincia de Lugo, jurisdiccion de Castro del Rey, obispado de Mondoñedo. Es una de las que componen la parroquia de Azumara (Véase).

CARRILES, L. de España, provincia de Asturias, concejo de Llanera, parroquia de Ablés (V. este art.). Sit. al S.

CARRILES, Aldea de España, prov. de Asturias, concejo de Tineo; 6 vecinos, 28 habitantes, parroquia de Argama (Santa Maria de) (V. este art.).

CARRILES (Los), L. de España, prov. de Asturias, concejo de Llanes; 22 vecinos, 94 habitantes, parroquia de Hontoria (V. este art.). Dista $\frac{1}{2}$ legua al S. de la parr.

CARRIO, L. de España, provincia de Asturias, concejo de Navia, 24 vecinos, 118 habitantes, parr. de Villayon (Véase).

CARRIO; L. de España, provincia de Asturias, concejo de Parres, 12 vecinos, 55 habitantes, parr. de Biabaño (Véase).

CARRIO, Ald. de España, en Galicia, provincia de Lugo, jurisdiccion de Deza. Es una de las que componen la parroquia de San Andres de Vale (Véase).

CARRIO (SAN LORENZO DE), Parroquia de España, provincia de Asturias, concejo y arciprestazgo de Carreño, arcedianato y obispado de Oviedo; 60 vecinos, 300 hab. dispersos por los caserios de su término,

1 iglesia matriz. Situada en la banda E. de 1 concejo, y es la primera que se encuentra en el camino de la costa, viniendo de E. á O. desde Gijón á Candás, Luanco y otros pueblos sobre la costa del occidente y rivera izquierda del rio Aboño. Linda por N. con el mar, por N. O. con Albande, por S. con Perbera, por E. con las de Jove y Veriña de Gijón, mediando aquel rio, y por O. Albande y Prendes. La gran cantidad de junco del estero sirve para *estrar* los corrales de ganado, y podrido para estiércol. En dicho camino real de Gijón á Candás y á Luanco hay embarazos, detenciones, y aun desgracias, en el paso de la barca en plea mar; hace mucha falta un puente, que no podría ser obra ni muy difícil ni costosa. Su término, hallándose al abrigo del monte áreo y promontorio de Torres por una parte, y por la cordillera de Albande y Prendes por otra, goza de buen temple y abunda en prados y frutales. La mitad de la poblacion se mantiene de la pesca, y es del gremio de marcanteres. Contribuye 90 rs. 19 mrs.

CARRIO (SANTA MARIA DE), Parroquia de España, provincia de Asturias, concejo y arciprestazgo de Laviana, arcedianato de Gordon, obispado de Oviedo; 40 vecinos, 165 habitantes, 1 iglesia matriz. Sit. en las faldas de los montes que por S. ciñen este concejo, á la izquierda del rio Nalon que baña su vega, y es la mas O. de Laviana por este lado, y la primera que se encuentra subiendo desde Langreo. Confina por N. con término de Tiraña, mediando dicho rio; por S. con la de Villoria, y toca con los del concejo de Aller; por E. con los de la Pola y Entralgo, y por O. con los del concejo de Langreo. Corre por aquí un riachuelo que llaman de Rumoria y desagua en el Nalon. La iglesia se halla al S., y como á un tiro de fusil del pueblo. La poblacion consiste en el lugar y en varias casas y aldeas dispersas por la feligresía de 2 á 3 vecinos; hay 20 en el lugar y los demas en las aldeas. Su industria es la agricultura, y cogen de todos los frutos comunes en el concejo. Contr. 256 rs. Derec. enag. 26 rs. 12 maravedises.

CARRION, V. Ord. de España, prov. de la Mancha, partido de Ciudad Real, arzobispado de Toledo. A. O., 705 vecinos, 2,932 habitantes en 346 casas, entre ellas unas 12 regulares, 1 parroquia, 1 convento de frailes, 1 posada, 1 pósito, administracion

subalterna de loterías. Es pueblo de regular cosecha de granos y algún aceite, pero escasea la de vino; aguas de pozo y malas. Sus habitantes se dedican á la agricultura y panadería. Tiene inmediato á las casas del pueblo una laguna de aguas estancadas que se corrompen luego que llega el calor, y proviene de no tener salida las lluvias cuando son escasivas. Para remediar este mal se abrió, á principios del siglo pasado, una zanja, de la cual aun existen vestigios desde la laguna de la arruinada iglesia de la Virgen hasta la loma de los olivares. En el término de esta villa hay una granja, de la cual hacemos mencion en artículo separado. Dista 2 leguas de la capital, 3 de Almagro, 27 de Madrid, 39 de Granada y $1\frac{1}{2}$ hora de camino militar de Torralva. Contribuye 20,971 rs. 10 mrs.

CARRION, Río de España que nace en la provincia de Palencia, jurisdicción de Cervera, en las faldas meridionales de las sierras que la separan de la provincia de Santander, en el sitio llamado Fuentes Carrionas. Al principio lleva la dirección N. S. con el nombre de Río Carrion ó de Alba, hasta los cerros al N. de Rabanal de las Llantas donde toma la del O. hasta el término de Alba de los Cardaños, jurisdicción de Campo-Redondo, desde donde vuelve á tomar la primitiva que sigue próximamente hasta su confluencia en el Pisuerga, cerca de la villa de Dueñas. Después de Alba de los Cardaños atraviesa el término de Campo-Redondo y entra en la provincia de Leon, pasando por el de Otero, Velilla, Guardo, Mantinos y Villalba, vuelve á la provincia de Palencia por Fresno del Río, Pino del Río, Celadilla, Valcabadillo y Saldaña, cuya jurisdicción atraviesa de N. á S., continuando la misma por Carrion de los Condes, Villoldo, Manquillos, Perales, Ribas y Santa Cruz, en cuya inmediación se une al r. Cieza, al S. de Amusco. Baña en seguida los campos de Monzon y de Husillos; pasa al O. de Palencia, al S. de Villamuriel, y al O. de Calabazanos. La isla que forma este río en las inmediaciones de Palencia, desde cerca del puente llamado de Anguarin hasta la ciudad, se llamó en otro tiempo la *Floresta de don Diego Osorio*, sitio celebrado por un Torneo, y fiestas que se hicieron allí al emperador Carlos V. Todo el curso de este río por el territorio de Palencia no escede de $\frac{3}{4}$ de

legua; pero tan fértil, que además de dar abundantemente los granos de siembra, abastecen sus huertas de frutas y hortalizas, no solo á la ciudad, sino también á muchos pueblos del contorno.

CARRION DE MEDINA ó CARRION-GILLO, L. R. de España, prov. y obisp. de Valladolid, partido de Medina del Campo. A. P., 7 vec., 30 hab., 1 parr. Sit. en parage descubierto y saludable, por estar elevado y respirarse en él aires puros. Su terreno produce granos, abunda de vino y alguna fruta. La industria de sus habitantes se reduce á la cria de bastante ganado lanar, vacuno y alguno cabrio, y un molino harinero que la mayor parte del año está parado por no llevar agua suficiente el río Zapardiel que corre á la derecha del pueb. Aquí tomó el Rey D. Fernando el Católico la bebida que le causó la muerte, segun refiere el historiador Leon Pinelo. Dist. 7 leg. de la capital. Contr. 244 rs. 15 mrs.

CARRION DE LOS CÉSPEDES, V. S. de España, prov. y arzobispado de Sevilla, part. de Aznalcázar. A. M., 211 vecinos, 987 hab., 1 parr., 1 posito, administracion subalterna de loterías. Sit. en la carretera que conduce desde Sevilla á Moguer, cerca del arroyo Carallon que desemboca en el Guadalquivir; confina con Castilleja del Campo, Huebar, Alcalá de la Alameda y Chucena. Produce toda clase de granos, vino y aceite. Dist. 5 leguas de la capital. Contr. 6,384 rs. 33 mrs. Derechos enagenados 1,449 rs. 11 mrs.

CARRION DE LOS CONDES, V. R. de Esp., prov. y obispado de Palencia, cabeza de partido de su nombre, correg. de segunda clase, administracion de bienes estancados, tribunal eclesiástico foráneo y subdelegac. de policia; 830 vecinos, 3,007 hab., 7 parr., 3 conventos de frailes, 2 de monjas, 1 hosp. de enfermos y 3 de peregrinos, 1 posito, caja de correos, administracion subalterna de loterías, cátedra de Latinidad. Sit. en una dilatada llanura á la orilla occidental del río de su nombre, sobre el cual hay un puente de bella arquitectura, y sirve de comunicacion entre la villa y el barrio de S. Zoil. Su horizonte es inmenso, por acabar en ella las lomas y dar principio las interminables llanuras del reino de Leon. Se estiende la vista por más de 18 leguas de N. á S., esto es desde la Peña de Guardo, donde estan las fuentes Carrionas, hasta

los alcóres de Palencia. Sale del río una gran acequia llamada Cuérnago, que riega toda la rivera por espacio de $\frac{3}{4}$ de legua, y el despoblado de Gestillos; donde está la mayor parte de huertas cultivadas por los vecinos de Carrion. Así que las cosechas son abundantes y rara vez fallan, porque si faltan las aguas y no pinta la loma, prospera la vega; y una y otra son el mejor terreno de tierra de Campos, y abunda de ganado lanar, mular, vacuno y de cerda. Esta villa es célebre en nuestra historia por muchas razones; pero particularmente por aquel famoso duelo de Diego Gonzalez y Fernan Gonzalez, hijos del conde don Gonzalo y yernos del Cid, los que con su tío Suero Gonzalez hubieron de pelear por mandado del rey don Alonso VI contra Pedro Bermudez, Martin Antolinez y Nuño Bustos que eran de la parte del Cid y de sus hijas; los cuales habiendo vencido á los condes de Carrion, pagaron estos el maltrato que habian dado á las hijas del Cid, y ante toda la corte que se hallaba presente fueron vencidos y declarados por alevosos, quedando Carrion en poder de la corona; y por habersido patria del célebre poeta don Inigo Lopez de Mendoza, primer marques de Santillana, y decidido protector de los literatos; fue tambien fundador del hospital de Buitrago. A 1 legua de Carrion está situado un convento de canónigos regulares de San Agustín, llamado de Benevivere, á la derecha del camino que conduce á Sahagun, fundado por don Diego Martinez, señor de las casas de Villamayor y Salvadores, en cuya iglesia se cree que está enterrado el primer maestre de la orden de Santiago don Pedro Fernandez. Produce trigo, ceb., centeno, lino, legumbres, yerros, titos, sabrosas frutas, delicadas hortalizas y algun vino de mala calidad. Industria 8 fabricas de curtidos, 5 de aceite de linaza, 23 telares de lienzos y 5 molinos harineros. Feria anual de toda clase de ganados el dia de San Mateo, y mercado semanal todos los jueves. Dista 8 leguas N. de la capital, 15 de Leon, 14 de Burgos, 15 de Valladolid, y desde Villada á esta villa hay 7 horas y $\frac{3}{4}$ de marcha militar, en cuyo intermedio se encuentran Santa Maria de las Tiendas y Calzadilla de la Cueva. Desde Fromista hay 5 horas pasando por Villasirga. Contr. 105,931 rs. 23 mrs. Los 24 pueblos del conc. de la Peña contribuyen por aguardiente

638 rs. 7 mrs., y las 11 villas de Valdivia por el mismo ramo 476 rs. 10 mrs.

CARRIS, Ald. S. de Esp., en Galicia, provincia y obispado de Lugo, jurisdiccion de Cedron. Es una de las que componen la parroquia de Santiago de Cedron (*Véase*).

CARRIZAL, L. S. de Esp., provincia y part. de Leon, jurisdiccion de Almanza. A. P., 32 vecinos, 147 hab., 1 parroquia. Sit. á la margen izquierda del río Cea, en la carretera que conduce desde Almanza al principado de Asturias; confina con término de Villamorisca, Calaveras de arriba, Ceñoñal y Quintanilla de Almanza. Sus productos y demas circunstancias se hallarán en el artículo de la jurisdiccion. Dista 10 $\frac{1}{2}$ leguas de la capital y 21 de Valladolid. Contribuye 652 rs. 4 mrs. Derechos enagenados. 82 rs. 24 mrs.

CARRIZAL (LA), L. de España, prov. de Asturias, concejo de Tineo, parroquia de Navelgas (*V. este art.*).

CARRIZAL, Ald. de España, provincia de Asturias, concejo de Siero, parroquia de Anes (*V. este art.*).

CARRIZAL, Ald. de España, provincia de Asturias, concejo de Piloña; los vecinos estan incluidos con los de Noyal, parroquia de Valle (*V. este art.*).

CARRIZAL, Aldea S. de España, en Galicia, provincia y obispado de Lugo, jurisdiccion de Deza. Es una de las que componen la parroquia de Santa Maria don Ramiro (*Véase*).

CARRIZALES, L. S. de España, prov. y part. de Leon, concejo de Luna de abajo. A. O., 11 vecinos, 49 hab., 1 parroquia. Situado á la falda S. de una colina que se estiende desde Trascastro á Canales, cerca del río Orbigo; confina con término de Irian, Adrados y Camposalinas. Produce heno, leña, maderas de chopo, alamo negro y roble, carbon de tierra, trigo, cebada, centeno, lino, toda clase de legumbres, ganado vacuno, lanar y cabrio. Dista 6 leg. y $\frac{1}{4}$ de la capital. Contr. con el concejo.

CARRIZO, V. E. de España, provincia de Leon. Exenta. Obisp. de Astorga A. O., 136 vec., 550 hab., 1 parroquia, 1 convento de monjas, mediano caserío, 3 ermitas en varios puntos de su término. Situada en la carret. que conduce desde Astorga á Trascastro. Riegan su término, que es llano, varios arroyuelos y lagunas, con cuyas aguas se fertilizan sus huertas y huertos y demas

tierras en que se ven mezclados los árboles frutales con el álamo blanco y negro, chopos y nogales. En él se dan trigo, cebada, centeno, lino, linaza, garbarzos y todo género de legumbres y hortalizas, uvas y varios géneros de frutos. Divide al pueblo de su barrio Villanueva el río Orbigo. Dist. 4 leguas de la capital, y desde Astorga hay 6 horas de marcha militar, pasando por S. Roman, Quintanilla, Palazuelos, Turcia, Armellado y la Milla. Contrib. 8,075 rs. 22 mrs. Derec. enag. 1,106 rs. 4 mrs.

CARRIZOSA, V. Ord. de Esp., prov. de la Mancha, part. de Villanueva de los Infantes, arz. de Toledo. A. O., 95 vec., 393 hab., 1 parr., 1 pósito. Sit. en llanura á orillas de un río. Produce granos, cáñamos y ganado. Dist. 14 leguas de la cap., 2 de la cabeza de partido, 31 de Madrid, 36 de Granada y 13 de San Clemente, en cuyo intermedio se hallan el Tomilloso y Villarobledo. Contr. 2,040 rs. 6 mrs.

CARROCEIRO, L. de España, prov. de Asturias, concejo de Franco; 4 vec., 18 habitantes, parroquia de Mindes (Véase).

CARROCERA, L. S. de Esp., prov. y part. de Leon, obisp. de Oviedo, concejo de Valdevinayo. A. O., 21 vec., 80 habit., 1 parr. Sit. á la falda de las montañas de Leon, entre el río Luna y la Collada de Olleros de Alba (V. Benllera). Prod. cent., morcajo, trigo, cebada, legumbres y lino, ganados vacuno, lanar y cabrio. Se fabrica cal y carbon de cañuto del corto monte de roble que tiene el pueblo. Dist. 5 leg. de la capital. Contr. con el concejo.

CARROCERA, L. S. de Esp., provincia de Asturias; concejo de Langreo, parroquia de Linares (V. este art.).

CARROCHA (LA), L. S. de España, prov. de Valencia, part. de Denia, valle de Gallinera (V. parroquia de Alpatró).

CARROFEITO, Ald. S. de España, en Galicia, prov. y obispado de Lugo, jurisd. de Deza, y una de las que componen la parr. de Santiago de Lebozau (Véase).

CABROMOLINO, Cot. Red. S. de Esp., provincia y partido de Jaen. Exento. A. O.

CARRÓSA (LA), Desp. S. de España, provincia de Aragon, partido y obispado de Jaca. A. O.

CARROUBA, Ald. S. de Esp., en Galicia, provincia y obisp. de Lugo, jurisd. de Tor. Es una de las que componen la parroquia de San Juan de Tor (Véase).

CAS DE MOURE, Ald. Abad. de Esp., en Galicia, provincia y obispado de Lugo, jurisdiccion de Olleros de Chantada. Es una de las que componen la parroquia de San Miguel de Olleros (Véase).

CASDENÓDRES, Felig. R. de España, en Galicia, prov. de Orense, obispado de Astorga, jurisd. del Bólló J. O., 18 vec., río hab., 1 parr. Para su situacion y productos (V. el art. Bollo, jurisd.). Contr. 2,250 rs.

CAS DE PEDRO, Ald. Abad. de Esp., en Galicia, prov. y obisp. de Lugo, jurisd. de Osera, y una de las que componen la parroquia de Furco (Véase).

CASA Y CASTILLO DE ALAMIN, Desp. S. de Esp., prov. y part. de Madrid, condado de Manzanares.

CASA Y VILLA DE BERCIAL, Cot. Red. E. de España, prov. de Toledo, part. de Talavera de la Reina. A. M.

CASA Y MONTE DE CEPO (LA), Granj. Abad. de España, provincia de Burgos, jurisdiccion del monasterio de Benitos de San Pedro de Cardena.

CASA DA PEDRA, Ald. S. de España, en Galicia, provincia de Lugo, jurisdiccion de Aday. Es una de las que componen la parroquia de Santa Maria de Piñeyro (V.).

CASA DA VIÑA, Ald. Abad. de Esp., en Galicia, prov., obispado y jurisdiccion de Lugo. Es una de las que componen la parroquia de San Vicente de Pedreda (V.).

CASA DA VIÑA, Ald. Abad. de Esp., en Galicia, prov. y obispado de Lugo. Es una de las que componen la parroquia de Carballido (Véase).

CASA DE ANANA, Cot. Red. Abad. de Esp., provincia de Burgos, partido de Aranda de Duero, jurisdiccion de Peñaranda (Véase).

CASA DE ARRO (LA), Desp. Ecl. de Esp., prov. de Aragon, part. de Benavarre. A. O., 4 vecinos, 19 hab. Contr. 223 rs. 25 mr.

CASA DE BIURE, Ald. S. de España, provincia de Cataluña, corregimiento de Cervera, obispado de Vich. A. O., 1 vec., 6 hab., 1 parr. Produce trigo y legumbres. Dist. 18 horas de Barcelona y 4 de Cervera. Contr. 619 rs. 26 mrs.

CASA DE BULMAYOR, L. de España, provincia de Asturias, concejo de Grandas de Salime; 8 vecinos, 36 hab., parroquia de Grandas (Véase).

CASA DE CAMPO, Granj. S. de Esp., prov. de la Mancha, campo de Calatrava, término de la villa de Fernan Caballero.

CASA DE CAMPO, Granj. E. de Esp., prov. de la Mancha, campo de Calatrava, término de la villa de Puerto-llano.

CASA DE DESIN, L. de Esp., prov. de Asturias, concejo de Salas; 12 vecinos, 54 hab., parroquia de Arcellana (*Véase*).

CASA DE D. JUAN, Granj. S. de Esp., prov. de la Mancha, campo de Calatrava, término de la villa de Manzanares.

CASA DE DON PEDRO, Granj. de España, provincia de la Mancha, campo de Calatrava, término de la villa de Manzanares.

CASA DE FREAN (LA), Ald. Abad. de España, en Galicia, prov. y obispado de Lugo, jurisd. de Osera, y una de las que componen la parroquia de San Cristobal de Castro (*Véase*).

CASA DE HARTO, Granj. Abad. de España, provincia de Burgos, partido de Santo Domingo. Es propia del monasterio de las Huelgas y J. Cerezo.

CASA DE LODEIRO, Ald. de España, en Galicia, provincia y obispado de Lugo, jurisdiccion de Osera. Es una de las que componen la parroquia de Santa Eugenia de Asma (*Véase*).

CASA DE MONTE, Ald. Ab. y S. de España, en Galicia, provincia de Lugo, jurisdiccion de Aday. Es una de las que componen la parroquia de Santa Maria de Moreyrá (*Véase*).

CASA DE NAYA (SANTA MARIA DE), Felig. S. de España, en Galicia, provincia de Lugo, jurisdiccion de Peibas. J. O., 46 vecinos, 185 habitantes, 1 parroquia que se compone de las aldeas Aboy, Suar y Outeiro de Donas. Contr. 982 rs.

CASA DE PELRAS, L. R. de España, provincia de Cataluña, correjimiento y obispado de Gerona. A. O., 16 vecinos, 67 habitantes, 1 parroquia. Sit. en terreno llano; conf. por el E. con Rupia y Corsá, por el S. con Muncells, por O. con Madremanya y Pubol, y por N. con Rupia. Produce trigo, legumbres, vino, aceite y corcho. Dista 24 $\frac{1}{2}$ horas de Barcelona, y 4 $\frac{1}{2}$ de Gerona. Contr. 2,895 rs.

CASA DE PENA (LA), Ald. S. de Esp., en Galicia, provincia de Lugo, jurisdiccion de Aday, y una de las que componen la parroquia de Marey (*Véase*).

CASA DE PENAS, Ald. Ab. de España, en Galicia, provincia y obispado de Lugo, jurisdiccion de Osera, y una de las que componen la parroquia de Furco (*Véase*).

CASA DE PERALONSO, Granj. S. de España, provincia de la Mancha, campo de Calatrava, término de la villa de Manzanares.

CASA DE PERALTA (LA), Despoblado S. de España, provincia de Aragon, part. de Benavarre; 4 vecinos, 11 habit. Contr. 223 rs. 25 mrs.

CASA DE QUESADA, Granj. S. de España, provincia de la Mancha, campo de Calatrava, término de la villa de Manzanares.

CASA DE QUINTANA (LA), Despob. S. de España, provincia de Aragon, part. de Benavarre (*V. Montanui*). Contribuye 223 rs. 25 mrs.

CASA DE QUINTIAM, Ald. Ab. de España, en Galicia, provincia y obispado de Lugo, jurisdiccion de Osera. Esta aldea es aneja de la felig. de Aguada (*Véase*).

CASA DE SAN MARTIN (LA), Aldea de España, en Galicia, provincia de Lugo, jurisdiccion de Buron, obispado de Oviedo. Es una de las que componen la parroquia de San Martin de Arroyo (*Véase*).

CASA DE SANTA CRUZ, Desp. S. de España, provincia de Burgos, partido de Santo Domingo, junta de Valpierre, propio de don Julian de Tejada y Suarez.

CASA DE TORRE, Ald. Ab. de Esp., en Galicia, provincia, obispado y jurisd. de Lugo. Es una de las que componen la parroquia de Venade (*Véase*).

CASA DE UCEDA, V. R. de España, arzobispado de Toledo, provincia y part. de Guadalajara. A. O., 164 vecinos, 753 habitantes, 1 parr., 1 pósito. Sit. á $\frac{1}{2}$ leg. del rio Lama, terreno entre-llano; conf. por el E. con Matarrubia, por el S. con Villaseca, por O. con Cubillo, y por el N. con Valdepeñas. Produce granos. Dista 4 $\frac{1}{2}$ leguas de la capital. Contribuye 10,839 rs. 12 mrs.

CASA DEL CAMPO, Casa de recreo de S. M., al O. del real palacio, del otro lado del rio Manzanares, el cual se pasa por el puente de Segovia, y por otro de maderas, de construccion moderna, que está enfrente de la puerta principal, y se comunica directamente con palacio. Para defender esta posesion de las avenidas de dicho

rio se construyó hace muchos años un parapeto sólido, entre el cual y la cerca de la casa hay un camino real que va á incorporar con el de Castilla, y sirve al mismo tiempo de paseo para el verano El bosque interior de esta casa tendrá como 2 leguas de circunferencia, con mucha caza menor. La habitación no es grande, pero está adornada con jardines y arboledas frondosas. Enfrente de la fachada principal está la estatua equestre de Felipe III, sobre un pedestal, y pesa toda la máquina 12,518 lib. de bronce. En este mismo sitio, en los ángulos del jardín, hay hermosas estatuas de mármol, y mas adelante en la misma calle del caballo se presenta una magnífica fuente también de mármol, con otras dos buenas; pero no tan suntuosas. Siguiendo las arboledas, se llega á cinco hermosos y grandes estanques para pesca; y en las inmediaciones hay una casa para la cria de faisanes, y la conservación de muchas aves que se trageron de climas estraños. En el momento en que esto escribimos se esta haciendo de órden y a espensas de S.M. un ensayo de los puentes colgantes que podrá servir de modelo para fabricar otros muchos en los puntos donde sean mas necesarios. El que desee noticias mas circunstanciadas de esta real casa, debe consultar el Viaje de España de don Antonio Ponz, tom. 6.º, pag. 155 y siguientes.

CASA DEL DUENDE, Granj. S. de España, provincia de la Mancha, campo de Calatrava, término de la villa de Manzanares.

CASA DEL MONTE, Ald. S. de Esp., en Galicia, provincia y obispado de Lugo, jurisdiccion de Monforte de Lemos. Es una de las que componen las dos parroquias de la villa de Santa Maria de Monforte de Lemos (*Véase*).

CASA DE LA CUADRA (LA), Desp. S. de España, provincia de Aragon, part. de Benavarre; 2 vecinos, 9 habitantes. Contribuye 223 rs. 25 mrs.

CASA DE LA PUEBLA, Aldea S. de España, en Galicia, provincia y obispado de Lugo, jurisdiccion de Neira de Jusa. Es una de las que componen la parroquia de Ribadeneira (*Véase*).

CASA DE LA PUEBLA, Ald. S. de España, en Galicia, provincia y obispado de Lugo, jurisdiccion de Neira de Jusa. Esta aldea compone parte de la parroquia

de San Estevan de Neira (*Véase*).

CASA DE LA REYNA (LA), V. S. de Esp., prov. de Burgos, part. de Sto. Domingo de la Calzada, obispado de Calahorra. A. O., 221 vecinos, 885 habitantes, 1 parr., 1 pósito, 1 convento de monjas Dominicás, 1 palacio. Sit. en terreno llano y a meno, á la orilla derecha del rio Oja, el que poco despues entra en el Tiron. Confina por N. con Angunziana, por E. con Zarraton, por S. con Castañares, y por O. con Ziguri. Su término se estiende $\frac{1}{2}$ leg. de E. á O., y cuarto y $\frac{1}{2}$ de N. á S. Produce granos, vino, legumbres y hortaliza. Dista 13 leg. de la capital, 2 N. de la cabeza de partido, y 8 leg. O. de Logroño. Contribuye 7,298 rs. Derec. enag. 1,800 rs.

CASA DE LA IGLESIA, Ald. S. de España, en Galicia, provincia y obispado de Lugo, jurisdiccion de Cedron. Es una de las que componen la parroquia de Santiago de Cedron (*Véase*).

CASA DE LA IGLESIA, Ald. S. de España, en Galicia, provincia y obispado de Lugo, jurisdiccion de Neira de Jusa. Es una de las que componen la parroquia de Guimarey (*Véase*).

CASA DE LAS SALINAS, Caserío R. de España, provincia de Aragon, partido y arzobispado de Zaragoza. Dista 3 leguas de Zaragoza.

CASA DE LOS MOLINOS, Ald. S. de España, en Galicia, provincia de Lugo, jurisdiccion de Aday. Es una de las que componen la parroquia de Quizan (*Véase*).

CASA DO BENTO, Ald. S. de España, en Galicia, provincia de Lugo, jurisdiccion de Deza, y una de las que componen la parroquia de Santa Maria de Bermés (*Véase*).

CASA DO BENTO, Ald. S. de España, en Galicia, provincia de Lugo, jurisdiccion de Deza. Es una de las que componen la parroquia de Santiago de Sello (*Véase*).

CASA DO MONTE, Ald. Ecl. de Esp., en Galicia, provincia de Lugo, jurisdiccion de Acoba. Esta aldea es aneja de Acoba. Coto Redondo (*Véase*).

CASA DO MONTE, Ald. S. de Esp., en Galicia, provincia de Lugo, jurisdiccion de Monteiro. Es una de las que componen la parroquia de Monteiro (*Véase*).

CASA DO MONTE, Ald. S. de Esp., en Galicia, provincia de Lugo, jurisdiccion de Castro de Rey, obispado de Mondoñedo.

Es una de las que componen la parroquia de Duarria (*Véase*).

CASA DO MONTE, Ald. S. de Esp., en Galicia, provincia de Lugo, jurisdicción de Saavedra. Es una de las que componen la parroquia de Saavedra.

CASA DO TESO, Ald. S. de España, en Galicia, provincia de Lugo, jurisdicción de Aday, y una de las que componen la parroquia do Cargo (*Véase*).

CASA BERMEJA, V. R. de España, prov. de Granada, part. y obisp. de Málaga, A. P., 1,486 vec., 6,000 hab., 1 parroquia, 3 ermitas, 1 posada, 1 pósito. Sit. en terr. áspero y pendiente, de pocas aguas aunque pasa al rededor el río Guadalmedina, que es el mismo que atraviesa á Málaga. Está entre los dos arroyos de la Valera y el de la Venta Nueva, en el camino real de Málaga á Antequera, habiendo desde esta última ciudad 5 y $\frac{1}{2}$ horas de camino militar, en cuyo intermedio se encuentran una multitud de cortijos sin ninguna población formal; como igualmente desde este pueblo á Málaga, que hay 6 horas de ruta, sin otro intermedio que la huerta y casa de la Vi-reyna, el lugar de Pintados y el ventorrillo del Jaral. Produce vinos excelentes, trigo, cebada, garbanzos y algún aceite. Ind. fabrica de aguardiente. Dist. 1 leg. de Colmenar. Contr. 37,777 rs. 7 mrs.

CASA BLANCA, Alq. R. de Esp., prov. y obispado de Salamanca, part. de Ciudad-Rodrigo, campo de Robledo. Dist. $\frac{1}{2}$ leg. de la cab. de partido.

CASA BLANCA, Ald. S. de España, en Galicia, provincia de Lugo, jurisd. de Castro de Rey, y una de las que componen la parroquia de Moman (*Véase*).

CASACA, Ald. Ecl. de España, en Galicia, provincia de Lugo, jurisd. de Santa María de Moredo. Es una de las que componen la parroquia de Santa María de Moredo (*Véase*).

CASADO, Ald. S. de España, en Galicia, provincia y obisp. de Lugo, jurisd. de Chantada, y una de las que componen la parroquia de Santa Cecilia de Freat (*Véase*).

CASADONAS, Ald. S. de España, en Galicia, provincia de Lugo, jurisdicción de Moredo, y una de las que componen la parroquia de Santa Eulalia de Lucin (*V.*).

CASAFORT, L. S. de España, prov. de Cataluña, corregimiento y obispado de

Tarragona. A. O., 8 vecinos, 43 habit., 1 parroquia. Sit. en terreno llano. Confina por el E. con Alió, y por el S. O. y N. con Valls. Produce trigo, cebada, vino y aceite. Ind. aguardiente. Dist. 19 hor. de Barcelona y 3 de Tarragona. Contribuye 1,562 rs. 22 maravedís.

CASA FRANCA, L. S. de Esp., prov., partido y obisp. de Salamanca, cuarto de arriba en la jurisdicción de Salvatierra de Tormes. A. P., 32 vecinos, 136 habitantes, 1 parroquia, 1 pósito. Sit. al pie de la sierra de Cabeza del Hierro, y de la de Monreal. Confina con el despoblado de este nombre, el de Fuente-roble y Mesegal, y con las yllas de Endrinal y los Santos. Produce granos, pastos y ganados. Dist. 8 leguas de la capital. Contribuye 1,068 rs. 9 mrs.

CASA FUERTE DE CIVICA, Granj. Abad. de Esp., provincia de Madrid, part. de Alcalá de Henares.

CASA FUERTE DE TOMILLOS, Puebla R. de España, provincia de Granada, part. de Ronda; 7 vecinos, 31 habitantes, alcaide. Dist. 2 leguas de la cabeza de part. Contr. 14,544 rs. 32 mrs.

CASA GRANDE, Granj. S. de España, prov. de la Mancha, campo de Calatrava, término de la villa de Manzanares.

CASA GRANDE, Granj. S. de España, provincia de Cuenca, partido de San Clemente, término de la villa de Barras (*V.*).

CASA GRANDE, Ald. S. de España, en Galicia, provincia y obispado de Lugo, jurisd. de Coto Nuevo, y una de las que componen la parroquia de San Nicolas de Millan (*Véase*).

CASA HURTADO, Cot. Red. Ecl. de España, provincia de Jaen, partido de Baeza. A. P.

CASAL, Ald. S. de España, en Galicia, provincia de Lugo, jurisdicción de Damil y Felmil, obispado de Mondoñedo. Es una de las que componen la parr. de Felmil (*Véase*).

CASAL, Desp. Ord. de España, prov. de Aragón, partido de Barbastro. A. O. Pertenece á la de San Juan de Jerusalem.

CASAL, Ald. de España, provincia de Asturias, concejo de Corvera, de la parroquia de Solis (*V. este art.*).

CASAL, Ald. de Esp., prov. de Asturias, concejo de Piloña; los vecinos estan incluidos con los de Rebollada, parroquia de Valle (*V. este art.*).

CASAL (EL), L. de España, provincia de Asturias, concejo de Castropól; 2 vec., 9 hab.; parroquia de San Estevan de Pianton (*Véase*).

CASAL ALBAS, Desp. R. de España, provincia y partido de Toledo.

CASA-LAZARO, Granj. S. de España, provincia de la Mancha, part. de Alcaraz, en el término de esta ciudad, á orilla del riachuelo Monte, lindando con Peñarubia, Fuente del Berro y Cucharal.

CASALDABELLA, Ald. R. y Ord. de España, en Galicia, provincia de Lugo, jurisd. de tierra de la Orden, y una de las que componen la parroquia de Carballo (*Véase*).

CASAL DE VITO, Ald. S. de España, en Galicia, provincia y obispado de Lugo, jurisd. de Puebla de San Julian. Es una de las que componen la parroquia de San Juan dó Muro (*Véase*).

CASAL GORDO, L. R. de Esp., prov. y arz. de Toledo. A. P., 9 vecinos, 51 hab., 1 parroquia y su anejo Arisgotas. Sit. en llano con fértiles praderas para ganados. Produce pocos granos por la suma pobreza de sus habitantes (*V. Arisgotas y Chueca*). Dist. 5 leguas de la capital y $\frac{1}{2}$ de Sonseca, á donde pertenece la mayor parte del terreno. Contr. 832 rs. 23 mrs.

CASA-MARIA, L. R. de Esp., prov. y part. de Santander, mitad del obispado de Santander y la otra de Oviedo, valle de las Herrerías. R. P., 25 vecinos, 122 hab., 1 parroquia, cuya mitad pertenece á Cabanzon, y la otra á Merodio. Su situación y productos se hallarán en el artículo Cades (*Véase*). Está á orilla del riachuelo de su nombre que desagua en el rio Nansa. Dist. 29 leguas de Burgos Contr. con el valle.

CASAMATEOS, Granj. S. de España, provincia de la Mancha, campo de Calatrava, término de la villa de Calzada.

CASAMUÑO, Ald. S. de España, en Galicia, provincia de Lugo, jurisdiccion de Figara, obispado de Mondoñedo. Es una de las que componen la parroquia de San Pedro de Figara (*Véase*).

CASAN, Aldea S. de España, en Galicia, provincia de Lugo, jurisdiccion de Saviñao. Es una de las que componen la parroquia de Santa María de Segan (*Véase*).

CASANDAMIENTO, Aldea de España, en Galicia, provincia y obispado de Orense, jurisdiccion de Santa Cruz de Arrabaldo.

Es una de las que componen la parroquia de Arrabaldo (*Véase*).

CASANOVA, L. S. de España, prov. de Burgos, partido de Aranda de Duero, jurisdiccion de Peñaranda. Reg. P., 22 vec., 103 hab., 1 parroquia. Sit. en el arciprestazgo de Aranda y límites del de San Estevan, cerca de la margen izquierda del rio Arándilla que va á desaguar al Duero; confina por N. con Cascorita, por O. con Peñaranda, por S. con Zuzones y por E. con Alcozar. Dista 14 leguas de la capital. Contr. 717 rs. 32 mrs. Derechos enagenados 101 rs. 13 mrs.

CASANOVA, L. de España, provincia de Asturias, concejo de Castropól; 2 vecinos, 10 habitantes, parroquia de Castropól (*Véase*).

CASANOVA, L. de España, provincia de Asturias, concejo de Abres; 4 vecinos, 19 habitantes, parroquia de San Martin de Abres (*Véase*).

CASANOVA, Aldea R. de España, en Galicia, provincia y obispado de Lugo, jurisdiccion de Eire (San Julian). Es una de las que componen la parroquia de San Miguel de Eire (*Véase*).

CASANOVA, Aldea S. de España, en Galicia, provincia de Lugo, jurisdiccion de Damil y Felmil, obispado de Mondoñedo. Es una de las que componen la parroquia de Felmil (*Véase*).

CASANOVA, Aldea S. de España, en Galicia, provincia de Lugo, jurisdiccion de Rozas. Es una de las que componen la parroquia de San Lorenzo, Fiz de Rozas (*Véase*).

CASANOVA, Aldea R. y Ord. de Esp., en Galicia, provincia de Lugo, jurisdiccion de tierra de la Orden. Es una de las que componen la parroquia de Rocha (*Véase*).

CASANOVA, Aldea R. de España, en Galicia, provincia y obispado de Lugo, jurisdiccion de Ulloa. Es una de las que componen la parroquia de Mato (*Véase*).

CASANOVA, Aldea S. de España, en Galicia, provincia y obispado de Lugo, jurisdiccion de Puebla de San Julian. Es una de las que componen la parroquia de San Pedro de Bande (*Véase*).

CASANOVA, Aldea de España, en Galicia, provincia de Lugo, jurisdiccion de Coto Nuevo. Es una de las que componen la parroquia de Valmonte (*Véase*).

CASANOVA, Aldea Ord. de España, en Galicia, provincia de Lugo, jurisdicción y encomienda de Puerto Marin (San Juan). Es una de las que componen la parroquia de Santa María de Ferreyros (*Véase*).

CASANOVA, Aldea Ab. de España, en Galicia, provincia y obispado de Lugo, jurisdicción de Camba de Rodeyro. Es una de las que componen la parroquia de Santiago de Fafian (*Véase*).

CASANOVA, Aldea S. de España, en Galicia, provincia de Lugo, jurisdicción de Castro de Rey, obispado de Mondoñedo. Es una de las que componen la parroquia de Duarría (*Véase*).

CASANOVA, Aldea S. de España, en Galicia, provincia de Lugo, jurisdicción de Savinao. Es una de las que componen la parroquia de Sta. María de Reiriz (*Véase*).

CASANOVA, Aldea S. de España, en Galicia, provincia de Lugo, jurisdicción de Deza, y una de las que componen la parroquia de San Cristóbal da Pena (*Véase*).

CASANOVA, Ald. Ab. de España, en Galicia, provincia y obispado de Lugo, jurisdicción de Camba de Rodeyro. Es una de las que componen las parroquias de San Cristóbal de Portela (*Véase*).

CASANOVA, Aldea Ab. y S. de Esp., en Galicia, provincia de Lugo, jurisdicción de Meyra. Es una de las que componen la parr. de San Lorenzo de Pousada (*Véase*).

CASANOVA, Ald. Ab. de España, en Galicia, provincia, obispado y jurisdicción de Lugo. Es una de las que componen la parroquia de Santa María do Pazo. (*Véase*).

CASANOVA, Aldea S. de España, en Galicia, prov. de Lugo, jurisdicción de Paradela. Es una de las que componen la parroquia de Santa María de Villaragunte (*Véase*).

CASANOVA, Aldea S. de España, en Galicia, provincia y obispado de Lugo, jurisdicción de Otero de Rey. Es una de las que componen la parroquia de Puento de Rabade (*Véase*).

CASANOVA, Aldea S. de Esp., prov. de Lugo, jurisdicción de Monteyro. Es una de las que componen la parroquia de Monteyro (*Véase*).

CASA NUEVA, Granj. S. de España, provincia de la Mancha, partido de Alcazar, término de la villa de Criptana (*Véase*).

CASA NUEVA, Granj. S. de España, prov. de la Mancha, partido de Alcazar,

término de esta ciudad. En este mismo partido y término hay otras dos de este mismo nombre. (*V. el art. Alcazar, ciudad*).

CASA NUEVA, Ald. Ab. de España, en Galicia, provincia, obispado y jurisdicción de Lugo. Es una de las que componen la parroquia de Bazar (*Véase*).

CASA NUEVA, Aldea S. de España, en Galicia, provincia y obispado de Lugo, jurisdicción de Puebla de San Julian. Es una de las que componen la parroquia de San Salvador de Santalla alta (*Véase*).

CASAÑO, Rio de España, en Asturias, (*V. Cabraler, concejo*).

CASA PALMA, V. S. de España, prov. de Granada, part. y obispado de Málaga. A. O., 40 vecinos, 150 habitantes, 1 parr. Sit. á $\frac{1}{2}$ legua de Alhaurin el Grande, al S. E. de Coin y N. O. de la cabeza de part. Es una villa destruida con varios caserios, siendo el principal de ellos el del conde de este título. La baña el rio Guadaljorce. Tiene tierras de regadío y plantío de naranjos, en la sierra viñas y arbolados, y en la campiña granos.

CASA-PUERTA, Granj. S. de España, prov. de la Mancha, partido de Alcazar, término de la villa de Bonillo (*Véase*).

CASAR, Ald. S. de España, en Galicia, provincia y obispado de Lugo, jurisd. de Monforte de Lemos. Es una de las que componen las dos parr. de Santa María de Monforte de Lemos (*Véase*).

CASAR (EL), Desp. S. de Esp., prov., partido y obispado de Salamanca, Roda del Campo; 1 vecino, 5 habitantes; pertenece al condado de Ledesma (*Véase*). Sit. á 6 leguas de la capital y 1 O. S. O. de Ledesma, entre el rio Tormes y la Rivera de Peña, al N. de Calzadilla. Produce granos, legumbres, pastos y ganados. Contr. 44 rs. 2 mrs. Derec. enag. 27 rs. 4 mrs.

CASAR DE CACERES (EL), L. R. de España provincia de Extremadura, part. de Caceres. A. P., 1,188 vec., 4,168 hab., 1 parr., 1 pósito, 100 casas de mediana capacidad. Sit. en terreno dominado por pequeñas alturas, de las cuales la mayor es la que está al S. llamada cumbre. Las calles son iguales y empedradas, las casas altas; las aguas son de pozo, pero buenas y abundantes en todo el año. Produce granos en abundancia, vino y aceite. Ind. 5 molinos harineros, 1 fabrica de curtidos. Dist. 14 leguas de la capital, 2 N. de la

cabeza de partido. Desde Garrovillas a este pueblo hay 5 horas de camino militar, en cuyo intermedio se atraviesan los arroyos Morisco, Araya, las Barcas de Alconeta y el rio Villaluengo; de Arroyo del Puerco 6, en cuyo tránsito se pasan dos arroyuelos, y 8 del Cañaverl, pasando por las Barcas de Alconeta, y antes por otros 3 arroyuelos. Contr. 45,266 rs. 24 mrs.

CASAR DE CIMA, Aldea E. de Esp., en Galicia, provincia de Lugo, jurisdicción de Lobios, una de las que componen la parr. de San Juan de Lobios (*Véase*).

CASAR DE ESCALONA, V. S. de España, prov. y arzobispado de Toledo, partido de Talavera. A. O., 180 vecinos, 641 habitantes, 1 parr. 1 pósito. Situada en una llanura á la izquierda del Alberche, á 1 legua de Santa Olalla, que está al S. Produce trigo, cebada, centeno, aceite, vino y otros frutos. Dist. 5 leguas de la cabeza de partido. Contr. 5,491 rs. 29 mrs. Derec. enag. 2,837 rs. 7 mrs.

CASAR DE PALOMERO, V. S. de España, provincia de Extremadura, part. de Cáceres, obispado de Coria. A. O., 281 vecinos, 899 habitantes, 1 parr. con dos anejos que son Marchagaz y Palomero, 4 ermitas, 1 convento de frailes Franciscos extramuros, 1 hospital, 1 pósito. Situada á 30 leguas de la capital, 6 de Cáceres y 7 de Coria, en terreno llano, al pie de unas cuevas que la dominan por O. y S. Conf. con termino de Cerezo, Pino, Palomero y la Cabera de Oveja. Produce aceite, vino, castañas, patatas, lino y cebollas.

CASAR DE PERIEDO, L. R. de Esp., provincia, obispado y part. de Santander, valle de Cabezón de la Sal. R. P. y A. O., 105 vecinos, 473 habitantes, 1 parr. Para su situación y productos (*V. el artículo del Valle con quien contribuye*). Confina con término de Cabrojo, Periedo y Hontoria. Dist. 24 leguas de Burgos.

CASAR DE QUINTE, Ald. S. de Esp., en Galicia, provincia de Lugo, jurisd. de Saviñao. Es una de las que componen la parr. de San Juan de Villatán (*Véase*).

CASAR DE SAN ANTON (EL), Desp. de España, provincia y partido de Madrid, arzobispado de Toledo, condado de Chinchón; justicia la de Ciempozuelos de quien es propio.

CASAR DE TALAMANCA (EL), V. R. de Esp., prov. y part. de Guadalajara,

arz. de Toledo. A. O., 280 vec., 865 hab., 1 parroquia, 1 pósito. Sit. en una llanura entre las villas de Mejorada y Gamonal. A 1 legua de distancia pasa el rio Jarama. Confina por E. con Galapagos, por S. con Valdecolmos, por O. con Valdeterres, y por el N. con Mesones. Produce abundante trigo, y poco de todas las demas semillas. Dist. 6 leguas N. E. de la capital, 3 N. de Alcalá y 1 $\frac{1}{2}$ horas de camino militar de Alcolea (*Véase Talamanca*). Contribuye 27,782 rs. 15 mrs.

CASAR DE TALAVERA, V. S. de España, provincia de Toledo, partido de Talavera. A. P., 19 vecinos, 92 habitantes, 1 parr., 1 pósito. Sit. en una llanura, próximo á la sierra que sale de la de San Vicente y concluye en Gamonal. Pasa el rio Tajo á distancia de 1 legua; confina por E. con Velada. Dist. 1 legua de la cabeza de partido. Contr. 3,256 rs. 33 mrs.

CASARABONELA, V. R. de España, provincia de Granada, partido y obispado de Málaga. A. P., 1,039 vecinos, 5,102 hab. incluso su anejo Carratraca, 1 parroquia, 1 pósito. El nombre de esta villa es de origen arabigo. Sit. á la falda de una altísima sierra que toma el nombre del mismo pueblo, y junto á otra sierra mas elevada que mira al S.; al N. y á 3 leguas de Coin, á 2 leguas de Pizarra y á 7 leguas al N. E. de la cabeza de partido. Produce en abundancia frutas, mediana cosecha de granos con algo de aceite y cria de ganado. En el término de este pueblo, á distancia de $\frac{1}{2}$ leg. S., nace en una cueva una fuente de agua mineral, y al pie de ella hay un pequeño estanque que sirve para bañarse. Contr. 19,991 rs. 10 mrs.

CASARDECIMA, Ald. S. de España, en Galicia, provincia de Lugo, jurisd. de Coto nuevo. Es una de las que componen la parr. de San Vicente de Pinol (*Véase*).

CASARDEYTA (SANTIAGO DE), Felig. Ab. de España, en Galicia, prov. y obisp. de Orense, jurisdicción de Paizás y Encomuña. J. O., 69 vecinos, 293 habitantes, 1 parroquia. Situada en el valle de Ramiras, cerca del rio Arnoya, lindando con el monasterio de Cela-nova y con las feligresias de Santa Cristina, Picouto, Paizás y Villanueva de los Infantes. Produce maiz, algun centeno, trigo, lino, castañas y vino inferior. Contr. 1,170 rs.

CASAREJOS, V. de España, provincia

d e Soria, obisp. de Osma, Exenta. A. O., 66 vecinos, 340 habitantes, 1 parr., 1 pósito. Sit. al E. de San Leonardo de donde dista 1 legua (*V. este art.*). Produce toda clase de granos, legumbres y hortaliza, con ganado lanar y cabrio. Ind., fabrica de paños y lienzo para uso del pais, y mucho comercio de maderas de pino de que abunda; confina por N. con Navaleno, por E. con Vadillo, y por S. con Herrera (*V. Osma, obispado*). Dist. 9 leguas de la cap. Contr. 2,407 rs. 24 mrs.

CASAREJOS, Desp. de España, prov. de Segovia, partido de Cuellar, Sexmo de Montemayor.

CASARES, V. S. de España, provincia de Granada, partido de Estepona, obisp. de Malaga. A. M. de primera clase, vicaria foránea, 1,072 vecinos, 6,114 hab., 1 parr., 1 ayuda de parr., 1 convento de padres Capuchinos, 1 hosp. de transeuntes, 1 pósito, 2 ermitas, administracion subalterna de rentas. El nombre de esta villa es de orig. arabigo. Sit. sobre una roca dominada por dos sierras elevadissimas. A 1½ legua hay unos baños á donde en tiempo de los romanos se dice que venian los cesares á bañarse, de donde pretenden que se deriva su nombre; llamase el Manantial, la Hedionda, y no consta mas que de azufre. Tiene un castillo muy fuerte por naturaleza. A distancia de ½ legua hay vestigios de una antigua y vasta poblac. y en las inmediaciones los hay hasta de otras nueve mas. Sus prod. consisten en granos, legumbres, castañas, higos, pasas, vino, aceite, miel, frutas, pastos, ganados, caza y maderas. En su sierra se encuentran preciosos mármoles y minas de cobre. Egerce jurisdiccion esta villa en una pequeña isla, colocada á orilla del rio Genar en campaña muy hermosa, cercada de sierras y toda plantada de olivos, viñas, y árboles útiles. Industria, una tenería, 7 molinos harineros y 2 fabricas de aguardiente. Dist. 1 leg. O. de Manilva, 1 del Mediterraneo y 2½ S. de Genaguacil. Contr. 30,200 rs. 30 mrs.

CASARES, V. R. de España, provincia y arzobispado de Burgos, part. de Castilla la Vieja, en Laredo, merindad de Cuesta Urria. Reg. P., 7 vecinos, 32 hab., 1 parr. Dist. 13½ leguas de la capital. Contribuye con la merindad.

CASARES, L. R. de España, prov. y partido de Leon, jurisdiccion de la Abadia

de Arbas. A. O., 66 vecinos, 284 habitantes, 1 parroquia. Sit. en terreno llano cercado de montes, á la orilla izquierda de un arroyuelo que desagua de atravesar de N. O. á S. E. el concejo de Gordon, desagua en el rio de la Vega; confina con términos de Cubillas, Robledo, Geras de Gordon y Paradilla. Produce granos, legumbres, lino, pastos y ganados. Dist. 7½ leg. de la cap. Contribuye con la Abadia.

CASARES, L. de Esp., provincia de Asturias, concejo de Quiros, parroquia de Casares (*V. este art.*).

CASARES, L. de España, provincia de Asturias, concejo de Tineo, parroquia de La Barca (*V. este art.*).

CASARES, L. de España, provincia de Asturias, concejo de Lena; 12 vec., 55 hab., parroquia de Ujo (*Véase*).

CASARES, L. de España, provincia de Asturias, conc. y arciprestazgo de Cangas de Tineo, de la Parroquia de San Damián (*V. este articulo*).

CASARES, Aldea de España, provincia de Asturias, concejo de Aller, parroquia de Piñeres (*V. este art.*).

CASARES, Ald. de España, provincia de Asturias, concejo de Tudela, parroquia de Olloniego (San Pelayo de) (*V. este art.*).

CASARES, Aldea S. de España, en Galicia, provincia y obisp. de Lugo, jurisd. de Coto Nuevo, y una de las que componen la parroquia de San Nicolás de Millán (*Véase*).

CASARES, Aldea S. de España, en Galicia, provincia y obispado de Lugo, jurisdiccion de Deza. Es una de las que componen la parroquia de San Miguel de Goyas (*Véase*).

CASARES, Ald. S. de Esp., en Galicia, provincia de Lugo, jurisdiccion de Cancelela de abajo. Es una de las que componen la parroquia de Villaiz (*Véase*).

CASARES, Ald. S. de Esp., en Galicia, provincia y obispado de Lugo, jurisdiccion de Chantada. Es una de las que componen la parroquia de Carballeto (*Véase*).

CASARES, Aldea Ab. de España, en Galicia, provincia y obispado de Lugo, jurisdiccion de Cebrero. Es una de las que componen la parroquia de San Martín de Zanfoga (*Véase*).

CASARES, Aldea S. de España; prov. de Estremadura, part. de Cáceres, obisp. de Coria, jurisdiccion de Granada. A. P.,

60 vecinos, 279 habitantes, 1 parroquia con 7 anejos, y el cura tiene precision de decir 2 misas en los dias festivos. El anejo de mayor poblacion tiene 18 vecinos. Su sit. y productos se hallarán en el artículo Soto-Serrano.

CASARES (SAN JUAN DE LOS), Cot. Red. S. de España, en Galicia, provincia de Betanzos, jurisdiccion de su nombre. J. O., 57 vecinos, 367 habitantes, 1 parroquia. Sit. á la izq. del rio Mera, en donde vierte sus aguas por medio de un arroyo que confluye cerca de Santa Lucia. Dista de dicho rio $\frac{1}{2}$ de legua, y confina con él por el E., dividiéndola de la parroquia de Ynsosa, por el N. con los montes de la Capelada, por el O. con la parroquia de Abad, y por el S. con Santa Cruz de Moeche y Santiago Sere de las Somozas. Produce granos, legumbres, patatas, lino, pastos y ganados. Contribuye 549 rs. 30 mrs.

CASARES (SAN JUAN BAPTISTA DE), Parroquia de España, provincia de Asturias, concejo y arciprestazgo de Quirós, deanato y obispado de Oviedo; 102 vec., 520 hab. en toda la feligresia, 1 iglesia parroquial, 2 capillas. Sit. á uno y otro lado del rio principal. Confina por N. con la parroquia de las Agueras, por S. con la de Arrojo, por E. con término de la de Bermiego, y por O. con los del concejo de Teberga, mediando montañas. Comprende esta felig. los lugares de Casares, Toriezo, Fresnedo y Faedo. El primero está muy bien situado al E. del rio principal, cerca de San Pedro de Arrojo, y como $\frac{1}{2}$ de leg. de Barazana, cabeza del concejo; tiene muchas y buenas heredades, y prados de buena calidad. Los 3 lugares restantes se hallan al O. del mencionado rio. Toriezo está situado en alto, y aunque sombrío por dominarle hacia el S. una alta Peña, con todo, tiene excelentes heredades y muy buenos prados; lo mismo se verifica en Fresnedo, con la ventaja de su situacion al S., defendido de los vientos del N. por la Peña que domina a Toriezo y que media entre los dos. Faedo es inferior á los otros, así en la calidad de sus heredades como en la situacion que es sombría y lóbrega, á causa de una alta montaña que lo domina.

CASARI, Ald. de España, provincia de Asturias, concejo de Siero, parroquia de Muño (Véase este artículo).

CASARICHE (VENTRO), L. S. de Esp.,

provincia y arzobispado de Sevilla, partido de Estepa. A. P., 455 vecinos, 1,774 hab., 1 parroquia, 1 pósito. Situado á orilla de un salado que baja de la sierra de Yeguas y se incorpora con el rio Genil. Confina por N. con Miragenil, por E. con Puente de Don Gonzalo, por S. con Vadefebrero, y por O. con Lora. Sus vecinos se dedican á la agricultura y elaboracion de carbon, y tienen una fabrica de jabon blando, aunque de corto capital. Se han hallado en este lugar varias inscripciones y otras antigüedades romanas. Dista 19 leg. de la capital. Contribuye 21,370 rs. 28 mrs.

CASARIEGO, L. de España, provincia de Asturias, conc. de Castropol; 25 vec., 121 habitantes, parroquia de San Estevan de Tapia (Véase).

CASARIÑO, Aldea S. de España, en Galicia, prov. de Lugo, jurisdiccion de Coto nuevo. Es una de las que componen la parroquia de Brosmos de San Miguel de Santa Cruz (Véase).

CASARITO (EL), Alq. S. de España, provincia y partido de Salamanca, cuarto de la Sierra, en el partido de Miranda. A. P., 2 vecinos, 9 habitantes. Sit. en la sierra de Francia, á la orilla izquierda y cerca del nacimiento del rio de este nombre. Prod. pastos, alguna castaña y monte de roble. Sus moradores se ocupan en el blanqueo de lienzos. Dista 12 leguas S. de la capital y 3 N. O. de la cabeza de partido. Contr. 400 rs. 3 mrs. Derec. enag. 75 rs. 32 mrs.

CASARROBUELOS, L. R. de España, prov. y part. de Madrid, arzobispado de Toledo. A. P., 36 vecinos, 170 habitantes, 1 parroquia, 1 pósito. Su situacion es despejada y llana, en los confines de esta prov. y la de Toledo, lindando con términos de Cubas, Ugena, Illescas y Torrejon de Velasco. Produce granos de toda clase. Dista 5 leg. de la capital. Contr. 2,724 rs. 21 mrs.; Derec. enag. 13 rs. 1 mr.

CASARRUBIOS DEL MONTE, V. S. de España, provincia y part. de Madrid, arzobispado de Toledo. A. M., 450 vec., 2,000 hab., 2 parroquias, 1 convento de cada sexo, 1 ermita, 1 hosp. para enfermos y otro para mugeres ancianas, caja de correos. Situacion elevada y llana; terreno arcilloso siliceo. Produce trigo, cebada, garbanzos, habas, titos y algarrobos; aceite y vino. Tiene 5 molinos de aceite. Sus moradores se dedican á la agricultura y á la

eria de ganado lanar y de cerda. Es patria del astrónomo Alvarez Piña de Rojas, y del poeta y médico Francisco Nuñez de Orio, de quien se conservan escritos en los dos géneros. Tenia este pueblo un castillo, que según sus restos debió de ser fortaleza considerable; pero sus materiales sirvieron sin duda para la construcción de las casas, cuyo desorden se ha verificado en otros muchos pueblos de España. También se han encontrado en él varias inscripciones y otras antiguadas romanas. Celebra feria el 9 de setiembre. Dista 7 leguas S. O. de la capital, 4 N. de Toledo y 1 de las Ventas de Retamosa. Contrib. 34,492 rs. 7 mrs. Derec. enag. 15,172 rs. 6 mrs.

CASASANA, V. Ab. de España; prov. y obispado de Cuenca, partido de Huete. A. O., 132 vecinos, 463 habitantes, 1 parr. Situada entre los rios Tajo y Guadiela; terreno montuoso y pedregoso, pero con algunas cañadas que aprovechan los hab. Produce toda clase de granos, frutas, vino, aceite, ganado, maderas, y hay fabrica de lienzos. Confina con los pueblos de Pareja por el N., Torronteras al E., Escamilla al S., y las Villas de Millana y Alcoer, y por O. la villa de Corcoles, donde hay un monasterio de Bernardos. Ultimamente, á $\frac{1}{2}$ leg. está la aldea y vicaria de Tabladillo, que antiguamente fue anejo de Casasana. Todos están entre los rios Tajo y Guadiela, con otros arroyos sin nombre propio. Dista 7 leguas de la cabeza de partido. Contr. 5,454 rs. 17 mrs.

CASA SEGA DE CAMPEAN, L. R. de España, prov. y obispado de Zamora, partido de los Lugares del Vino. A. P., 168 vec., 663 hab., 1 parr. Sit. á $\frac{1}{2}$ legua N. O. de Corrales, á la falda de unos cerros que le dominan por la parte del N. El terreno de su término es casi todo llano, y produce trigo, cebada, vino, alguna castaña y pastos para la cria de ganado lanar. Escasea mucho de agua, sobre todo en tiempo de verano, y la poca que tienen potable es mal sana. Dista 2 $\frac{1}{2}$ leguas S. de la capital. Contr. 5,098 rs. 11 mrs.

CASASECA DE LAS CHANAS, L. R. de España, prov. y obispado de Zamora, partido de los Lugares del Vino. A. P., 180 vecinos, 710 habitantes, 1 parroquia, 1 pósito. Situado en terreno llano, al S. de Arcenillas y de Moraleja, al E. de Pontejos, al N. O. de Gem a. Produce trigo, cebada,

centeno, garbanzos de buena calidad y en mucha abundancia, garrobas, legumbres y vino. Dist. 1 $\frac{3}{4}$ leg. S. de Zamora y 1 S. de Moraleja. Contr. 8,960 rs. 2 mrs.

CASASEITA, Ald. S. de España, en Galicia, provincia de Lugo, jurisdicción de Damil y Felmil, obisp. de Mondoñedo. Es una de las que componen la parroquia de Felmil (*Véase*).

CASA SIMARRO ó SIMARRILLO, V. R. de España, provincia y obispado de Cuenca, partido de San Clemente. A. O., 458 vecinos, 1,860 habitantes, 1 parroquia aneja de Vara de Rey, 1 ermita, 1 pósito. Sit. en terreno arenisco, con abundancia de aguas dulces, pues en cada casa hay un pozo. Produce muchos olmos, viñas, olivos, pocos granos y muchas huertas. Industria, 11 molinos de aceite y varias fabricas de aguardiente. A distancia de una legua y margen del rio Júcar hay unos caserios pertenecientes á esta feligresia, llamados los Nuevos, Losilla y San Benito, los cuales tienen 1 $\frac{1}{2}$ legua de término poblado la mayor parte de huertas. Dista 7 leguas de la cabeza de partido. Contribuye 18,542 rs. 32 maravedises.

CASASOA, Ald. de España, en Galicia, provincia y obispado de Lugo, jurisdicción de Chantada. Esta es una de las que componen la parroquia de San Jorge de Asma (*Véase*).

CASASOLA, V. S. de España, provincia y obispado de Zamora, partido de Toro. A. O., 167 vecinos, 564 hab., 1 parroquia, 1 pósito. Sit. al N. del arroyo Mozandi, ó llamese Baxox, sobre cuya corriente se han construido dos puentes de piedra de algunos años á esta parte, y de grande utilidad, tanto á su vecindario como á los pueblos circunvecinos. Produce granos y zumague, y tiene bastante plantacion de viñas, su término será de circuito de 25,995 varas que forman los de Villabarba, Benafarces, Cabañeros, Pedrosa y Villalonsa. Dista 2 leguas de la cabeza de partido. Contribuye 5,961 rs. 29 mrs. Derec. enag. 2,075 rs. 11 maravedises.

CASASOLA, L. R. de España, provincia y partido de Avila, Sexmo de San Pedro. A. P., 40 vecinos, 196 habitantes, 1 parr. Sit. á 1 $\frac{1}{2}$ legua de la capital; confina con términos de Villaverde, Marlin, Muñozpepe y Bularros. Produce granos, legumbres, pastos y frutas. La estension de su término

es de 3,710 fanegas, de las cuales 1,055 de tierras cultivadas, 500 de incultas; de las cultivadas 1,055 de tercera suerte destinadas á garrobas; fertilidad general 4 por 1; tierras incultivables 500; que se siembran cada año 352; que descansan dos años 704; empleadas en granos 1,056; en legumbres 8; en frutas y hortalizas 2; en nabos y patatas 2; en primeras materias 4; en pastos naturales 499; en monte alto 600; tierras concejiles 4; regadías 14; tierras en que viven los que las cultivan 52; cultivadas por sus propietarios 52; por arrendadores 502; de mayorazgos cultivadas 44; de capellanías cultivadas 95; de comunidades religiosas cultivadas 249. Contribuye con Duruelo 1,485 rs. 31½ mrs.

CASASOLA, L. de España, provincia de Asturias, concejo y arciprestazgo de Cangas de Tineo, de la parroquia de San Damian (*V. este art.*).

CASASOLA, L. S. de España, provincia de Valladolid, partido de Rueda del Almirante, obispado de Leon. A. P., 13 vecinos, 57 habitantes, 1 parroquia. Situado á la orilla derecha del rio Esta junto á Gradefes, y con los mismos productos que este pueblo. Dista 22 leguas de la capital. Contr. 519 rs. 16 mrs.

CASASOLA, Ald. Ab. de España, en Galicia, provincia de Lugo, jurisdiccion de Camba de Rodeiro. Es una de las que componen la parroquia de Santa María de Rio (*Véase*).

CASASOLA, Ald. S. de España, en Galicia, provincia y obispado de Lugo, jurisdiccion de Coto nuevo, y una de las que componen la parroquia de S. Nicolas de Millan (*Véase*).

CASASOLA, Ald. S. de Esp., en Galicia, provincia de Lugo, jurisdiccion de Buton, Encomienda de Puerto Marin San Juan. Es una de las que componen la parroquia de Santa María de Piñeyra (*Véase*).

CASASOLA, Coto Red. S. de España, provincia y partido de Madrid, arzobispado de Toledo, condado de Chinchon. A. M.

CASASOLA, Desp. R. de España, prov. de Zamora, partido de los lugares del Pan.

CASASOLA, Granj. S. de España, prov. de la Mancha, partido de Alcaráz, término de la villa de Peñas de San Pedro (*Véase*).

CASASOLA, (VENTA) de España, provincia de Palencia, partido de Reynosa, arzobispado de Burgos; 1 vecino, 3 hab.

Situada en la hermandad del valle de Oléa. Confina por N. con la venta de Samaloz, por E. con la Mata de Hoz, por S. con la venta del Conde, y por O. con Brañovera. Sus productos son los indicados en el art. Reynosa. Dista 5 leguas de la cabeza de partido.

CASASOLA, Alq. R. de España, prov. de Salamanca, partido de Ciudad-Rodrigo, campo de Yeltes. Situada á 1 legua de la cabeza de partido, en los confines de este y el campo de Yeltes; lindando con término de Pedro de Toro, Valverdejo, San Miguel de Caldillas é Iruelco. Produce granos, legumbres, pastos y ganados.

CASA SOLA DEL CAMPO, Desp. R. de España, provincia, partido y obispado de Salamanca, cuarto de Baños; 1 vecino, 5 habitantes, 1 parroquia. Situado á 6 leg. de la capital, en la inmediacion del rio Matilla y pie de unos altos montes. Confina con Matilla, Carrascal de Sanchiricones, y el santuario de Nuestra Señora de Cueto. Prod. granos, legumbres, pastos y ganados. Contr. 1,893 rs. 26 mrs.

CASASOLA DEL RIO, Desp. R. de España, provincia de Salamanca, partido de Ciudad-Rodrigo, campo de Camaces, Dista 2 leguas de la cabeza de partido.

CASASOLA DEL SOTILLO, Granj. R. de España, provincia de Palencia, part. de Carrión. R. P., 18 vecinos, 73 habitantes, 1 parroquia. Dista 3 leguas de la cabeza de partido. Contr. 700 rs.

CASA-SOLA DE LA ENCOMIENDA, V. Ord. de España, provincia y obispado de Salamanca, Exenta de la jurisdiccion de partido. A. O., 25 vecinos, 107 habitantes, 1 parr. Situada á la orilla del rio Huebra, en una hondonada que forman algunas lomas cubiertas de monte y peñascos. Pertenecé á la encomienda de Zamayon, sujeta á la jurisdiccion de la de Ledesma, á prevencion en lo civil, y en lo criminal en todo. Produce pastos, leña, bellota, centeno, y ganados. Ind. 1 molino harinero. Dista 8 leguas de la capital, 5 S. S. O. de Ledesma, al O. S. O. de Ardon Sillero, al E. N. E. de Pozos de Hinojo, y entre N. N. O. y N. de Peramato. Contr. 409 rs. Derec. enag. 104 rs.

CASASOLILLA, Desp. R. de España, provincia de Salamanca, partido de Ciudad-Rodrigo. Situado á ½ legua de la cabeza de part., á la margen izquierda del rio Agueda.

Confina con término de Torrecilla, Valdepieno de abajo y la Caridad. Produce granos, legumbres, pastos y ganados.

CASA SOLILLA, Alq. R. de España, provincia, part. y obispado de Salamanca, cuarto de Baños. Situada cerca del nacimiento del río de la Maza que desagua en el río Matilla. Conf. con Carneruelo, Pedro-Martin, Domingo Señor, Peraleros de Solís y Cortos de Sierra. Prod. granos, legumb., pastos y ganados. Dista 6 leguas de la capital.

CASA SOLITA, Desp. Ord. de España, prov. de Salamanca, Excmo. de la jurisd. de partido. Pertenece a la villa de Juzbado, con quien confina, y también con Almenara. Produce trigo, centeno, cebada, garbanzos y garrobas. Dista 4 leguas de la capital.

CASA-TEJADA, V. S. de España, prov. de Extremadura, partido y obispado de Plasencia. A. O. 350 vecinos, 1151 hab., 1 parroquia ruinosas, 1 ermita, 1 pósito, 1 fábrica de paños. Situada entre los ríos Tajo y Tietar, y camino que conduce desde Plasencia a Navalmoral, en una llanura pantanosa, interrumpida con muchos arroyos que se secan en el estío; pocas aguas y gruesas: sus alrededores son tierras de labor, dehesas de pasto y encinas. Produce trigo, yino, aceite, bellota y centeno. Ind. fabr. de paños entre finos y alfarerías. Confina con Almaraz, Saucedilla y Toril, a 1 legua; y con Navalmoral de la Mata, Belvis de Monroy, Serrejon y Miajadas, a 2. Dista 33 leguas N. E. de la capital, 8 S. E. de la cabeza de partido, y 3 horas de marcha militar del Toril, en el camino que va desde Plasencia hacia Navalmoral por Casa-Tejada; En el intermedio no se encuentra ninguna población, ni ríos, ni arroyos. Contr. 15,190 rs.

CASA VEGAS, L. E. de España, prov. y obispado de Palencia, partido de Carrion, condado de Pernia. R. P., 16 vec., 67 hab., 1 parroquia. Situado en la misma línea que el pueblo de Piedras Luengas, aunque no tan elevado: está en el camino real que va desde Cervera a Potes, de donde dista como 4 leguas, y las $3\frac{1}{2}$ de bajada, en suave declive para carruages. Produce centeno, yerba, y cria de ganados vacunos, lanares y de cérda. Industria, transporte de sales, construcción de barriles para harinas y aperos de labor. Dista 12 leguas de la cabeza de partido. Contribuye 777 rs. 12 mrs.

CASA-VIEJA. Granj. S. de España, provincia de la Mancha, partido de Alcaraz, término de la villa de Criptana (Véase).

CASAS, Ald. de España, en Galicia, provincia de Lugo, obispado de Mondoñedo. Es una de las que componen la parroquia de Arcilla (Véase).

CASAS, Ald. R., Ab. y S. de España, en Galicia, provincia y obispado de Lugo, jurisdicción de Brollon. Es una de las que componen la parroquia de Pinel (Véase).

CASAS, Ald. Ab. de Esp., en Galicia, provincia, obispado y jurisdicción de Lugo. Es una de las que componen la parroquia de Santiago de Samas (Véase).

CASAS (LAS), L. Ecl. de España, prov. de Aragón, partido y obispado de Huesca. A. O., 29 vecinos, 99 habitantes, 1 parr., 1 pósito. Situado a la margen derecha del río Flumen; conf. con términos de Pompien, Molinos, Monflorite y Albero-alto. Sus productos son los indicados en el art. de la cabeza de part., de donde dista 1 leg. Contr. 1,566 rs. 4 mrs.

CASAS (LAS), Ald. R. de España, prov. de la Mancha, partido y anejo de Ciudad Real, arz. de Toledo. A. P., 40 vecinos, 200 habitantes, 1 parroquia. Sit. a $\frac{1}{2}$ legua N. del Guadiana y 1 de Ciudad Real, en terreno llano y fértil que produce granos, yino, aceite, garbanzos, lentejas y demás legumbres y hortalizas. Se han encontrado en esta aldea varias inscripciones y otras antigüedades romanas.

CASAS DE ABAJO, Ald. S. de España, en Galicia, provincia de Lugo, jurisdicción de Castro de Rey, obispado de Mondoñedo. Es una de las que componen la parroquia de San Julian de Mos (Véase).

CASAS DE ALCUBIA, Ald. de Esp., prov. de la Mancha, campo de Calatrava, término de la villa de Almodovar; 57 vec., 199 habitantes.

CASAS DE ANDOLFA (LAS), L. S. de España, provincia de Aragón, partido de Benavente, obispado de Urgel. A. O., 57 vec., 199 habitantes. Dista 2 leguas de Benavente. Contr. 447 rs. 16 mrs.

CASAS DE ARASANZ, Ald. de Esp., prov. de Aragón, partido y obispado de Barbastro, de donde dista 6 leguas.

CASAS DE BENTEZ, L. R. de Esp., provincia y obispado de Cuenca, partido de San Clemente. Teniente corregidor, 220 vecinos, 800 habitantes, 1 parroquia

filial de Vara del Rey. Llámase así porque sus primeros habitantes eran de este apellido; antes se llamaba Casas del Rodenal. Le rodea por N. y E. el pinar de la villa de Sisante, por O. y S. viñas y olivos que se dan muy bien en aquel terreno, y también por E. el río Júcar y sus molinos harineros. Conf. con Pozo Amargo, Casas de Guijarro, la Osa, Vara de Rey, la Roda y Villargordo de Júcar. Produce granos de toda especie, buen vino, aceite y zumaque. Dista 12 leguas N. de la capital y $\frac{1}{4}$ O. de la cabeza de part. Contr. 3,091 rs. 3 mrs.

CASAS DE BEZA (LAS), Ald. R. de España, provincia de Aragón, partido de Albarracín (*V. el artículo de esta ciudad*).

CASAS DE CADALSO, Cot. Red. R. de España, prov. de Palencia, part. de Reynosa; 2 vec., 9 hab. Su contr. está incorporada con el valle de Valderredible (*V. este art. y el de Repudio*). Confina por N. con Valderias, por E. con Santa María de Valverde y Arroyuelos, por O. con Repudio y Ruarrero, y por S. con Villota que está del otro lado del río. Dista 5 leguas de la cabeza de partido.

CASAS DE CAÑIGRAL (LAS), Ald. R. de España, provincia de Aragón, partido de Albarracín (*V. el art. de esta ciudad*).

CASAS DE CEDILLO, Ald. R. de Esp., prov. de Estremadura, part. de Alcántara. A. O., 42 vec., 163 habitantes que moran en pequeñas casas cubiertas de corcho, sin iglesia ni otro edificio de consideración; por lo cual, sin embargo de estar situada casi en llano, no se la vé hasta estar muy inmediato. A dos tiros de fusil está el Tajo, y á la otra orilla perteneciente á Portugal una barca de paso. Hay desde Herrera á esta aldea 2 horas de camino militar, en cuyo intermedio está el arroyo Cabrioso.

CASAS DE DON ANTONIO, V. Ord. de España, prov. de Estremadura, partido de Mérida, priorato de San Marcos de Leon. A. O., 220 vecinos, 841 habitantes, 1 parroquia, 1 posito, 2 ermitas. Situada á 1 legua N. O. de Alcuéscar (*Véase este art. y el de Montanehes*). Está en un cabezo suave, á la margen N. del río Aruela, sobre el cual tiene un puente de piedra. Es escaso de aguas, y su circunferencia son tierras de labor y dehesas de pasto y encinas claras. Produce granos, aceite y ganados. Dista 14 leguas N. E. de la cap., 2 N. O. de Montanehes, 5 de Cáceres y 49

de Madrid. Contr. 7,751 rs. 9 mrs. Derec. enag. 1,775 rs. 9 mrs.

CASAS DE DON DIEGO, Desp. R. de España, provincia y partido de Cuenca; 5 vecinos, 25 habitantes. Es anejo de Paracuellos, en cuyo artículo se hallara su situación y productos. Dista 9 leguas de la capital. Contribuye con Paracuellos.

CASAS DE DON GOMEZ, Ald. S. de España, provincia de Estremadura, part. de Cáceres, obispado de Coria, jurisd. de id. A. P., 171 vec., 524 habitantes; 1 parr., 1 posito, 3 ermitas. Sit. en una altura casi rodeada de monte claro, en clima sano, y con un río llamado Arrago que pasa á $\frac{1}{2}$ leg. de distancia. Produce pastos y granos; aquellos están arrendados en 600 rs. y estos ascienden á 4,000 fanegas. Ind. 1 molino harinero con 2 piedras y otro de aceite. Dist. 24 leguas de la capital, 1 de Coria, otra de Moraleja; 3 de Cilleros y 5 de Portugal.

CASAS DE DON PEDRO, V. S. de España, provincia de Estremadura, part. de Trujillo, obispado de Toledo. A. O., 286 vecinos, 1,500 habitantes, 1 parroquia, 1 posito, 1 hospital. Sit. en los límites de Castilla la Nueva, donde finaliza un camino que va desde Trujillo; tiene abundantes aguas. Produce granos, aceite y lino. Tiene también abundantes pastos para los ganados vacunos y lanares. Dist. 24 leguas de la capital, 12 S. E. de la cabeza de partido. Contr. 8,825 rs. 2 mrs. Derechos enagenados 4,066 rs. 28 mrs.

CASAS DE DOÑA INÉS, Ald. R. de España, provincia de Murcia, partido de Lorca. A. P., 61 vecinos, 211 habitantes, 1 parroquia.

CASAS DE ESPÉS (LAS), Ald. R. de España, provincia de Aragón, partido de Cinco-villas, obisp. de Jaca. A. O., 10 vec., 50 habitantes, 1 parroquia aneja de Murillo de Gallego. Sit. en la cordillera de montes ó sierra de O. que termina $\frac{1}{2}$ legua mas abajo de este pueblo (*Véase Murillo de Gallego*). Dista 10 leguas de Sos. Contr. 671 rs. 6 mrs.

CASAS DE ESPIUGA, SOLDUGA Y MONTE DE CUBERAS, Aldea Ab. de España, provincia de Cataluña, corregim. de Talam, obispado de Seo de Urgel. A. O., 2 vecinos, 12 habitantes, 1 parroquia. Produce centeno. Dist. 46 horas de Barcelona y 7 de Talam. Contr. 315 rs. 52 mrs.

CASAS DE FERNANDO ALONSO, Arrabal R. de España, provincia y obisp. de Cuenca, part. de San Clemente. A. P., 154 vecinos, 473 habitantes, 1 parroquia. Para su situacion y productos (*Véase San Clemente*). Dista 1 legua de la cabeza de partido y $1\frac{1}{2}$ horas de marcha militar de Sisante. Contr. 4,255 rs. 27 mrs.

CASAS DE GARCY-MOLINA, L. R. de España, provincia y partido de Cuenca; 40 vecinos, 193 habitantes, 1 parroquia. Dista 12 leguas de la capital. Contribuye 1,036 rs. 19 mrs. Derec. enagenados 189 rs. 22 mrs.

CASAS DE FRIAS (LAS), Aldea R. de España, provincia de Aragon, partido de Albarracin. A. P., 13 vecinos, 75 hab., (*Véase Frias*).

CASAS DE GUIJARRO, V. R. de España, provincia y obispado de Cuenca, partido de San Clemente. A. O., 89 vecinos, 404 habitantes, 1 parroquia aneja de Vara de Rey. Confina con Casas de Benitez (*V. este art.*). Está en terreno muy llano, cercado de pinos, olivos y viñas. Produce granos, azafran, miel, cera, vino, aceite, patatas y zumaque, con alguna cria de ganado lanar y cabrio. Tiene un monte encinal que se halla perdido hace muchos años por la mala direccion en la corta de la leña. Tiene tambien un pedazo de dehesa y carece de aguas, pues solo hay un pozo abundante de 87 varas de profundidad, pero que á veces no puede sacarse por el desplome del terreno arenisco que cae sobre el agua y lo ciega. Suele salir esta bastante turbia por el mucho traqueteo de los que acuden por ella, por cuyo motivo los vecinos pudientes la beben de Pozo amargo, que dista $\frac{1}{2}$ legua. Dista 4 de la cabeza de partido, 1 de Sisante, 2 de Vara de Rey y 4 de Santa Maria del Campo, pasando por Pozo amargo, Vara de Rey y Aldea de Perona. Contribuye 2,581 rs. 17 mrs.

CASAS DE HARO, L. R. de España, provincia y obispado de Cuenca, partido de San Clemente. A. P., 223 vec., 785 hab., 1 parroquia (*V. San Clemente*). Dista 2 leg. de la cabeza de partido, y 1 hora de camino militar de Casas de Fernando Alonso (*V. Roda*). Contribuye 3,515 rs. 17 mrs.

CASAS DE IBÁÑEZ, L. S. de España, prov. de Cuenca, part. de San Clemente, obispado de Cartagena. A. P., 631 vecinos, 2,398 habitantes, 1 parroquia, 1 pósito. Sit.

en una llanura, entre los ríos Jucar y Cabriel, á distancia de 2 leguas de cada uno de ellos, el primero por N. y el segundo por S. Produce cebada, centeno, avena, escaña, guijas, criadillas, azafran, patatis, melones, esparto, liebres, conejos y perlices. Industria, 1 molino harinero, otro de chocolate, teja, fabrica particular de escopetas y llaves, arrieria y tragneria, hienzos caseros de cinamón. A. 1 legua N. del pueblo hay un terreno que llaman las Derrubias, que son unos vericuetos de una legua de longitud, hasta el rio Cabriel, en donde estan diseminadas algunas huertas y casas; sus moradores siembran trigo y muchas verduras. Estas huertas estan plantadas de figueras y otras legumbres, sin que tampoco falte trigo, y las habitan 50 vecinos y 250 personas de las comprendidas en la suma anteriormente dicha; pero hay otros 24 vecinos y 87 personas que no estan comprendidas en ella, porque aunque son del territorio sacramental de esta parroquia, pertenecen á la jurisdiccion civil de Villamalea, y entre ellos hay una aldea que se llama Tamayo, situada en la rivera del rio Cabriel, y en ella otro molino harinero con 3 piedras, y otro de papel. Al S. y á $\frac{1}{2}$ de legua hay otra aldea llanada Serradiel, situada en una llanura y perteneciente á la jurisdiccion civil de la villa de Jorquera. Confina por O. con Villamalea y Fuente Albilla, y por S. con Alborea. Dist. 13 leg. de la capital. Contribuye 23,171 rs. 7 mrs. Derec. enag. 7,551 rs., 16 mrs.

CASAS DE JUAN NUÑEZ, Ald. S. de España, provincia de Cuenca, partido de San Clemente, obisp. de Cartagena, estado de Jorquera, en cuya jurisdiccion esta sit. á orilla del Jucar. Confina con Casas de Valiente, Pozo-Llorente, Cubas y Valdeganga. Sus productos son los mismos que estan indicados en el artículo la Toz. Dista 12 leguas de la cabeza de partido. Contr. con Jorquera.

CASAS DE LEOPARDE, Masadas de España, provincia de Aragon, corregim. y obispado de Albarracin. Dista $1\frac{1}{2}$ legua de Albarracin.

CASAS DE MARIA SIMARRO, V. R. de España, provincia y obispado de Cuenca, partido de San Clemente. A. O., 15 vec., 64 habitantes, 1 parroquia. Dista 7 leguas de la cabeza de partido. Contribuye 377 rs. 19 mrs.

CASAS DE MILLAN, L. R. de España, provincia de Estremadura, part. y obisp. de Plasencia. A. P., 383 vec., 1,372 hab., 1 parroquia, 1 pósito. Dista 21 leguas de la capital, 6 de la cabeza de partido. Contr. 17,518 rs. 31 mrs. Derec. enag. 2,132 rs. 1 $\frac{1}{2}$ mrs.

CASAS DE MONLEON (LAS), L. R. de España, provincia, partido y obispado de Salamanca, cuarto de Peña de Rey. A. P., 13 vecinos, 56 habitantes, 1 parroquia. Sit. en terreno montuoso, á 1 legua S. de Monleón, en el camino que desde esta villa conduce á los Santos. Produce granos, pastos y ganados. Dista 8 leguas de la capital. Contr. 258 rs. 21 mrs.

CASAS DE MONTE DE ARAGON, Desp. de España, provincia de Aragón, partido de Huesca.

CASAS DE MONTIBERRI Ald. Ab. de España, provincia de Cataluña, corregim. de Talarñ, obispado de Seo de Urgel. A. O., 2 vecinos, 11 habitantes, 1 parroquia. Produce centeno. Dista 48 horas de Barcelona y 9 de Talarñ. No paga contribucion.

CASAS DE MOTILLEJA, Ald. S. de España, provincia y partido de Cuenca. Reg. P., 145 vecinos, 573 habitantes.

CASAS DE REINA, V. Ord. de Esp., prov. de Estremadura, partido de Llerena, priorato de San Marcos de Leon. A. O., 146 vecinos, 577 habitantes, 1 parroquia. Sit. al S. E. de la cabeza de partido, y sus productos son de la misma clase (*Véase*). Dista 20 leguas de la capital, 1 de la cabeza de partido, 25 de Cáceres, 66 de Madrid. Contr. 4,278 rs. 21 mrs.

CASAS DE RIVERA, Ald. de España, provincia de Aragón, part. de Benavarré, obispado de Lérida. Dista 9 leguas de Benavarré.

CASAS DE SAAVEDRA, L. R. de España, prov. y partido de Murcia. A. P., 155 vecinos, 597 habitantes, 1 parroquia. Dista $\frac{1}{2}$ legua de la capital.

CASAS DE SAN ABENTIN (LAS), Desp. S. de España, provincia de Aragón, partido de Benavarré; 4 vecinos, 21 hab. Contr. 223 rs. 25 mrs.

CASAS (LAS) DE SAN GALINDO, V. S. de España, provincia y partido de Guadalajara, obisp. de Sigüenza. A. O., 41 vec., 150 hab., 1 parroquia, 1 pósito. Sit. en una llanura pedregosa con deliciosas vistas que dominan todo el viñedo, los

campos de labor, huertas y vega de Salicilices; Menibrillera, Carrascosa de Henares, el rio de este nombre y Bornova. Tiene un montecito llano entré E. y S., y al N. otro en la bajada para las viñas. Cruza por medio de la villa la carretera para Pamplona. Produce 2,000 arrobas de vino bueno y 2,700 fanegas de trigo, centeno, cebada y avena. Dista 5 leguas de la capital. Contr. 1,054 rs. 4 mrs.

CASAS DE SEU (LAS), L. Ecl. de Esp., provincia de Aragón, part. de Benavarré; 7 vecinos, 33 habitantes. Su situacion y productos son los que están indicados en el artículo de la cabeza del partido. Contr. 447 rs. 16 mrs.

CASAS DE VALIENTE, Ald. S. de España, provincia de Cuenca; partido de San Clemente, obisp. de Cartagena, estado de Jorquera, en cuya jurisdiccion está situada, á la orilla der. del Jucar; 80 vec., 260 habitantes. Conf. con la Toz; Garcésu, Pozo Llorente y Casas de Juan Nuñez. Sus productos son los indicados en el artículo la Toz. Dista 12 leguas de la cabeza de partido y 1 de Jorquera, con quien contribuye.

CASAS DE VÉS, V. R. de España, provincia de Murcia, part. de Chinchilla, obispado de Cartagena (*V. Vés y Casas*).

CASAS DE VILAPRIÑO, QUEROL y TAPIAS, Ald. E. de España, provincia de Cataluña, subdelegacion de Berga, corregim. de Cervera, obisp. de Solsona. A. O., 2 vec., 9 habitantes, 1 parroquia. Produce trigo y legumbres. Dista 21 $\frac{1}{2}$ hor. de Barcelona y 5 de Berga. Contr. 920 rs. 19 mrs.

CASAS DE VINIES (LAS), Aldea de España, provincia de Aragón, partido de Cinco Villas, obisp. de Pamplona. Dista 10 leguas de Sos.

CASAS DEL CARMEN, Aldea R. de España, prov. y obisp. de Cuenca, partido de San Clemente. A. P., 10 vec., 41 hab., 1 capilla aneja de Vara de Rey. Situada en terreno llano, cercado de viñas; conf. con Casas de Benitez, Vara de Rey, Casas de Guijarro, la Losa y Simarrillo. Produce granos, avena, almortas, azafran, miel y cera; algun vino, aceite, patatas y un poco de ganado lanar y cabrio. Dista 4 leguas de la cabeza de partido.

CASAS DEL CASTAÑAR, L. R. de España, prov. de Estremadura, partido y

obispado de Plasencia. A. P., 163 vecinos, 614 habitantes, 1 parroquia, 1 pósito. Sit. en el valle de Plasencia, en terreno quebrado y falda de la sierra (*Véase Torno y Plasencia, valle*). Produce aceite, lino, castaña, patatas y otras legumbres. Dista 37 leguas de la capital, 3 de la cabeza de partido. Contr. 5,682 rs. 15 mrs.

CASAS DEL CERRO, V. R. de Esp., provincia y obispado de Cuenca, partido de San Clemente. A. O., 4 vec., 25 hab. Dista 5 leguas de la cabeza de partido. Contr. 460 rs. 19 mrs.

CASAS DEL CONDE (LAS), V. S. de España, prov. y obispado de Salamanca, Exenta de la jurisdicción de partido en el de Miranda. A. O., 160 vecinos, 748 hab., 1 parroquia, 1 pósito. Sit. en la sierra de Francia, á la orilla izquierda del río de este nombre. Su término produce lino, granos, frutas y vino, y sus habitantes no tienen mas industria que la exportación de sus frutos. Conf. por N. con San Martín del Castañar, por E. con Sequeros, por S. con la Alberca y por O. con Casar. Dista 12 leguas S. de la capital y 2 N. O. de la cabeza de partido. Contr. 4,859 rs. 2 mrs. Derec. enag. 1,182 rs. 3 mrs.

CASAS DEL ESPALDAR DEL AL-CORNOQUEJO, Ald. R. de Esp., prov. de las Nuevas Poblaciones de Sierra Morena, superintendencia del Almuradiel, en la Mancha. Comandante, 3 vecinos, 18 habitantes, parroquia aneja de la Concepción.

CASAS DEL FRAILE, L. S. de Esp., provincia de Salamanca, partido de Bejar, cuarto de Valbaneda, obisp. de Plasencia. Es anejo de Navaceros, y uno de los que componen el Albarracín. Sit. á 11 leguas de la capital y 1 de Bejar; confina con los pueblos de la Hoya, Palomar alto y Candelario, en cuyo intermedio pasa el arroyo Oso que va á desaguar en el río Cuerpo de Hombre. Produce granos, pastos, ganados y excelentes linos.

CASAS DEL MARCHANTE, Ald. R. de Esp., prov. de las Nuevas Poblaciones de Sierra Morena, superintendencia del Almuradiel, en la Mancha; 9 vecinos, 42 hab., parroquia aneja de la Concepción.

CASAS DEL MAS DE SAN MIGUEL, Desp. S. de España, prov. de Cataluña, subdelegación y obispado de Seo de Urgel, corregim. de Puigcerdá; A. O. Produce trigo. Dista 45 horas de Barcelona y 6 de

Seo de Urgel. Contribuye 292 rs. 8 mrs.

CASAS DEL MONTE, L. R. de Esp., prov. de Extremadura, partido y obispado de Plasencia. A. P., 200 vecinos, 840 hab., 1 parroquia, 1 pósito. Su situación y productos se hallarán en el art. Torno (*Véase*), y también en el artículo Segura con quien confina. Dist. 31 leguas de la capital, y 5 de la cabeza de partido. Contr. 5,024 rs. 8 mrs.

CASAS DEL PUERTO, V. S. de Esp., prov. de Extremadura, partido de Trujillo, obispado de Plasencia, estado de Capilla. A. O. Componen entre este pueblo, Campana de Albalat, Romangordo é Higuera, 234 vecinos, 1,176 habitantes, 1 parroquia, 1 pósito. Sit. á 2½ horas de camino militar de Jaraiceal, cerca del cam. que va desde Navalmorel á Trujillo, en terreno muy quebrado, al E. de las sierras del puerto de Miravete, con excelentes aguas, y sus alrededores son tierras de labor, y monte-sierra. Dist. 30 leguas de la capital, y 6 E. de la cabeza de partido. Contr. 14,829 rs. 6 mrs.

CASAS DEL PUERTO DE BONILLA, L. E. de España, provincia, obispado y partido de Avila, estado de Bonilla. A. P., 102 vecinos, 387 habitantes, 1 parroquia. La extensión de su término es de 1,900 fanegas; 580 de tierras cultivadas, de las cuales 36 de primera suerte destinadas á trigo, lino y hortaliza; 210 de segunda á cebada y garbanzos; 312 de tercera á cent. y garrobas; tierras que se siembran cada año 170; que descansan 2 años 240, empleadas en granos 516; en legumbres 12; en hortaliza y frutas 15; en nabos y patatas 24; en primeras materias 10; en pastos naturales 64; en monte alto 9; tierras concejiles 44; regadías 42; cultivadas por sus propietarios 80; por arrendadores 500; de comunidades religiosas cultivadas 6. Es pueb. escaso de agua. Dist. 8 leguas de la capital. Contr. 2,494 reales 15 mrs.

CASAS DEL PUERTO DE TORNA-BACAS, L. S. de Esp., provincia y part. de Salamanca, cuarto de Aravalle. A. P., 170 vecinos, 594 habitantes, 1 parr., 1 pósito. Sit. en los confines de las provincias de Salamanca y Extremadura. Su término está regado por el río Aravalle, y las gargantas de San Julian, Veguillos y Juan Ruiz. Produce pocos granos, pero abunda de patatas, legum., garbanzos, lino, leña y ganados.

Dist. 14 leg. de la capital, y desde el Barco de Avila hay 3 horas de marcha militar. Contr. 4,008 rs. 4 mrs.

CASAS DEL PUERTO DE VILLAFRANCA, L. S. de España, prov. y part. de Avila, estado de Villafranca. A. P., 48 vecinos, 197 habitantes, 1 parroquia. Sit. en parage elevado y lleno de frondosidad en todas sus cercanías, por las muchas huertas, arboledas, frutales y otros árboles de todas clases que le crean, y donde se echan de menos los castañares que pudieran llenar aquellas dilatadas cordilleras, como sucede en la bajada á Estremadura, por las sierras que dividen esta provincia de la de Salamanca. Desde Piedrahita á las Casas del Puerto hay 2 leguas, quedando á la der. los pueblos del Sotillo y San Miguel de Corneja, y á la izquierda Mesaguel y Bonilla. La estension de su término es de 2,000 fanegas; 600 de tierras cultivadas, de las cuales 18 de primera suerte destinadas á trigo; 182 de segunda á centeno y garbanzos; 400 de tercera á centeno y garrobas; fertilidad general 6 por 1; tierras que se siembran cada año 122; que descansan 2 años 244, empleadas en granos 368; en legum. 12; en hortaliza y frutas 6; en nabos y patatas 8; en primeras materias 7; en pastos naturales 109; en monte alto 25; tierras concejiles 36; regadías 60; de mayorazgos cultivadas 6; de capellanías cultivadas 6; de comunidades religiosas cultivadas 7. Es pueblo escaso de agua. Dist. 8 leguas de la capital. Contr. 1,682 rs. 5 mrs. Derec. enag. 345 rs. 1 mr.

CASAS DEL RIO, Ald. S. de España, en Galicia, provincia y obispado de Lugo, jurisdiccion de Cervantes. Es una de las que componen la parroquia de San Pedro de Cervantes (*Véase*).

CASAS DEL RODEO CHICO, Ald. R. de España, provincia de las nuevas poblaciones de Sierra Morena, superintendencia del Almuradiel en la Mancha. Comandante, 3 vecinos, 14 hab., parroquia aneja de la Concepcion.

CASAS DEL RODEO GRANDE, Ald. R. de España, provincia de las nuevas poblaciones de Sierra Morena, superintendencia del Almuradiel en la Mancha. Comandante, 4 vecinos, 19 habitantes, parr. aneja de la Concepcion.

CASAS DE LA ALCANTARILLA DE CASTRO, Ald. R. de España, provincia

de las nuevas poblaciones de Sierra Morena, superintendencia del Almuradiel en la Mancha; 3 vecinos, 4 habitantes, parr. aneja de la Concepcion.

CASAS DE LA CALZADA (LAS), L. S. de España, provincia y partido de Salamanca, cuarto del Campo, obispado de Plasencia. A. P., 18 vecinos, 79 habitantes, 1 parr. Es una calle de la Calzada donde se hallará su situacion y productos (*Véase*). Dist. 11 leguas de la capital. Contr. 523 rs. 17 mrs. Derec. enag. 180 rs. 10 mrs.

CASAS DE LA COLLADA (LAS), L. Ecl. de España, prov. de Aragon, partido de Benavarre, obisp. de Barbastro. A. O., 8 vecinos, 33 habitantes, Dist. 6 leguas de Benavarre. Contr. 447 rs. 16 mrs.

CASAS DE LA SIERRA, Ald. S. de España, en Galicia, provincia y obispado de Lugo, jurisdiccion de Noceda. Es una de las que componen la parr. de San Justo de Noceda, en cuyo art. está incorporada su poblacion, y allí podrá verse cuales son su situacion y productos. Esta se halla edificada en la parte S. de la parroquia.

CASAS DE LA IGLESIA, Ald. Ab. de España, en Galicia, provincia, obisp. y jurisdiccion de Lugo. Es una de las que componen la parr. de Venade (*Véase*).

CASAS DE LA IGLESIA, Ald. R. y Ord. de España, en Galicia, provincia de Lugo, jurisdiccion de Cauret. Es una de las que componen la parroquia de Pacios (*Véase*).

CASAS DE LOS PINOS, Ald. R. de España, provincia y obispado de Cuenca, partido de San Clemente. Reg. P., 112 vec., 447 habitantes, 1 parr. (*V. San Clemente*). Dist. 1 legua de la cabeza de part. Contr. 2,144 rs. 29 mrs.

CASAS DOS MONTES, Ald. S. de España, en Galicia, provincia de Lugo, jurisdiccion de Castro de Rey, obispado de Mondoñedo. Es una de las que componen la parroquia de San Julian de Mos (*Véase*).

CASAS BELLAS, Ald. S. y Ecl. de España, en Galicia, provincia y obispado de Lugo, jurisdiccion de Deza, y una de las que componen la parroquia de Santiago de Castasos (*Véase*).

CASAS BUENAS, L. R. de España, prov. y partido de arzobispado de Toledo. A. P., 109 vecinos, 381 habitantes, 1 parr., 1 pósito. Sit. en terreno seco y llano; pasa á distancia de 1 leg. el arroyo Guadarranque,

en el cual suelen moler algunos molinos en tiempo de avenidas. Confina por E. con Layos, por S. con Pulgar, por O. con Nuez, y por N. con Guadamur. Produce granos y vino. Dist. 2 $\frac{1}{2}$ leg. de la capital. Contr. 5,103 rs. 29 mrs.

CASAS NAVAS DEL REY, V. R. de España, provincia y partido de Madrid, arzobispado de Toledo; 73 vec., 294 hab., 1 parr. Esta villa fué aldea de San Martín de Valde-Iglesias hasta el año de 1819, que después de un litigio de muchos años lograron sus vecinos hacerse independientes de su matriz, y se le concedió todo el término que comprende la dehesa redonda de Navas del Rey, que es como de 3 leguas cuadradas. A sus habitantes les otorgó el señor don Alonso el VII muy favorables privilegios para su propagación y adelantamiento, los cuales no tuvieron efecto mientras permanecieron bajo la tutela de la villa de San Martín, que fué por espacio de muchos siglos; pero ya hoy se conoce su fomento desde dicha segregación. Produce pastos, piñones, granos y legumbres. Dist. 9 leguas de Madrid y $\frac{1}{4}$ del Escorial.

CASAS NEGRALES, L. R. de España, provincia y partido de Leon, hermandad de Vega y Ardon. A. P., 14 vec., 61 hab., 1 parr. Dist. 3 leguas de la capital. Contr. con la hermandad.

CASAS-NOVAS, Cot. Red. ord. de Esp., provincia de Aragón, partido de Barbastro, obispado de Lérida; pertenece á la de San Juan de Jerusalem.

CASAS-NOVAS, Ald. R., Ab. y S. de España, en Galicia, provincia y obispado de Lugo, jurisdicción de Brollon. Es una de las que componen la parr. de Santa María de Ousende (*Véase*).

CASAS-NOVAS, Ald. S. de España, en Galicia, prov. de Lugo, jurisdicción de Castro de Rey, obispado de Mondoñedo. Es una de las que componen la parroquia de Santa Leocadia (*Véase*).

CASAS-NOVAS, Ald. S. de España, en Galicia, provincia y obispado de Lugo, jurisdicción de Deza. Es una de las que componen la parroquia de San Miguel de Goyas (*Véase*).

CASAS-NOVAS, Ald. Ab. de España, en Galicia, provincia, obispado y jurisd. de Lugo. Es una de las que componen la parroquia de Puigos (*Véase*).

CASAS NUEVAS DE TORRENTE, L. Ord. de España, provincia y partido de Valencia; pertenece á la de Malta. A. O., 75 vecinos, 284 habitantes, 1 parroquia. Dist. 1 leg. de la capital. Contr. 1,816 rs.

CASAS SUERTES, L. S. de España, provincia, part. y obisp. de Leon, concejo de Valdeburon. A. O., 28 vec., 86 hab., 1 parroquia. Sit. barrancosa y circundado de peñas con buenas aguas vertientes al S. que se reúnen al Esla, muy abundante de esquisitas frutas. Al E. del pueblo está la provincia de Liébana, abundante de lino, frutas, y tierra muy escabrosa; sus aguas corren hácia Colombres. Al N. está Valdeon, entre horribles peñas y riscos; al O. Sajambre, cercado de peñas, cuyas aguas corren á Rivadesella y Principado de Asturias. Produce yerba, roble y ayas con buenos pastos para ganado lanar fino trashumante, á cuya guarda se dedican los habitantes, y tambien á la fabricacion de aperos de labranza con que surten á Tierra de Campos. Dist. 14 leguas de la capital. Contr. con el concejo.

CASAS VIEJAS, V. S. de Esp., prov. de Toledo, partido de Talavera, obispado de Avila. A. O., 460 vecinos, 1,765 hab., 1 parroquia, 1 pósito. Sit. en el valle de la Adrada, que es una dehesa comprada por los pueblos á los caballeros de la ciudad de Avila; consta de 6 villas y 1 lugar, cuya descripción puede verse en el art. Adrada. Produce vino, aceite, frutas y seda de regadío. Dist. 7 leg. de la cabeza de part. Contr. 10,299 rs. 32 mrs.

CASAU, L. R. de España, provincia de Cataluña, corregimiento del Valle de Aran, obispado de Urgel. A. O., 29 vec., 131 habitantes, 1 parroquia. Su situación, productos é industria (*V. el art. del Valle*). Dist. 57 $\frac{1}{2}$ horas de Barcelona y $\frac{1}{2}$ de Viella. Contr. 1,527 rs. 15 mrs.

CASAVELA, L. de España provincia de Asturias, concejo de Castropol; 10 vec., 42 habitantes, parroquia de San Estevan de Pianton (*Véase*).

CASAVELLA, L. de España, provincia de Asturias, concejo de Castropol; 11 vec., 49 habitantes, parroquia de San Estevan de Pianton (*Véase*).

CASAVELLS, L. R. de España, prov. de Cataluña, corregimiento y obispado de Gerona. A. O., 56 vecinos, 287 habitantes, 1 parroquia. Sit. en terreno llano. Confina

por E. con Matajudaica y Ullastret, por S. con Castell de Ampurda y Cursa, por O. con el mismo y Rupia, y por N. con este último, Parlabá y Matajudaica. Produce trigo, legumbres, vino y aceite. Dist. 26 $\frac{1}{2}$ horas de Barcelona 6 $\frac{1}{2}$ de Gerona. Contr. 7,423 rs. 32 mrs.

CASAYO, L. S. de España, provincia y part. de Leon, jurisdiccion de Cabrera. A. P., 74 vecinos, 307 habitantes, 1 parr. Situado á la márgen derecha del rio de su nombre, en los confines de esta provincia con la de Galicia; lindando con término de Sotodoiro, Riodelas, la Vega y Languera y su Barrio. Produce granos, lino, pastos y ganados. Dist. 18 leguas de la cap. Contr. con la jurisdiccion.

CASAZORINA, L. de Esp., provincia de Asturias, concejo de Salas; 17 vecinos, 79 habitantes, parroquia de Villamar (Véase).

CASBAS, V. ab. de España, provincia de Aragon, partido y obispado de Huesca. A. O., 167 vecinos, 670 hab., 1 parroquia, 1 monasterio de monjas, 1 pósito. Confina al N. con el territorio de Sieso, al E. con el de Abiego del partido de Barbastro, al S. con el de Agües, y al O. con el de Ibieca; tiene feria el 8 de diciembre y produce 3,332 fanegas de trigo, 666 de cebada, 666 de avena, 10,752 arrobas de vino, 1,512 de aceite, 43 de lana, para lo que mantienen en sus pastos 400 cabezas de ganado. Dist. 4 leg. E. de Huesca y 13 de Zaragoza. Contribuye 8,725 rs. 22 mrs.

CASBAS, L. S. de España, provincia de Aragon, part. y obispado de Jaca. A. O., 11 vec., 37 hab. Sit. en terreno mont. cerca del rio Ara. Confina con térm. de Susin, Cortillas, Satué y Seneque. Sus productos son los indicados en el artículo de la cabeza de part. de la cual dista 3 leguas. Contr. 671 rs. 6 mrs.

CASCAES, V. S. de Portugal, provincia de Estremadura, comarca de Torresvedras; 2 parroquias, 814 vecinos, 2,121 habitant., casa de misericordia, 2 erm., 1 convento, y en su término otro con 22 ermitas, J. de Fora, veredores y demas oficios de justicia. Sit. á 8 leguas S. O. de Torresvedras, y 5 O. de Lisboa. La plaza ó fortaleza se halla separada de la villa y á la parte O., dominándola igualmente que al puerto, y forma un cuadrilongo fortificado que defienden dos baluartes unidos por una cortina

por la parte de tierra, y por la del mar una batería corrida de 34 cañones. En el ángulo que mira entre E. y S. hay otro cuadrado, ó retirada en caballero; compuesto de 4 baluartes, en el cual hay 4 ó 6 cañones que miran al mar de afuera, y como unos 30 que defienden el puerto. Dentro de este fuerte hay cuartel, pabellones para oficiales, capellan, hospital y almacenes; pero sobre su glasis se halla el ya referido convento, el cual y otros edificios perjudican por la parte de tierra á la defensa de la plaza, que por otra parte se halla apoyada con 2 fuertes de 10 á 12 cañones. Es tierra muy sana, cuyos habitantes llegan á muy larga vida. Sus aguas son muy benéficas para el mal de piedra; recoge buen trigo, aceite, buen vino y cebada, y el mar vecino abundante en variedad de peces, á cuya pesca se dedican los naturales con mucho número de barcos; y las villas de Cintra y Colares la proveen de diversas frutas, ganado y caza. Su término es muy agradable, bien cultivado y regado por varios arroyos que bajan de la sierra de Cintra, y de los cuales el uno desemboca en el puerto por medio de la villa, en la que tiene un buen puente que sirve de comunicacion á los dos barrios en que está dividida. Hay muchas pequeñas poblaciones que dependen de las parroquias de la villa, y de la de Alcabideche, que se halla como á $\frac{1}{2}$ legua de distancia al N. y consta de 526 vec. Tambien tiene 1 fábrica de géneros de lana.

CASCAES, Rio de Portugal, se forma de las aguas que descienden de la sierra de Cintra, y entra en su rada por medio de la villa donde tiene un buen puente.

CASCAJARES, V. R. de España, prov. y arz. de Burgos, partido y merindad de Bureba, cuadrilla de la Vid. A. O., 70 vec., 228 habitantes, 1 parroquia. Sit. á la falda S. de una colina que enlazada con las que se estienden por Pancorbo van á terminar en los Pirineos. Su término es llano y despejado, y con una arboleda bastante frondosa de chopos. Está á 1 legua del camino real que va de Burgos á Vitoria; y confina con los pueblos de Miraveche, Busto, Cubo, Fuentebureba, Santa María de Ribarredonda, y otros que estan en igual ó semejante situacion, y dan los mismos productos que éste, y son trigo, cebada, legumb., ganado lanar, vacuno y mular. Dist. 20 $\frac{1}{2}$ de legua de la capital. Contr. 2,300 rs. 9 mrs.

CASCAJARES, L. S. de España, prov. y obispado de Segovia, partido del Fresno, Reg. P., 34 vec., 199 habit., 1 parroquia, 1 pósito. Sit. á la margen izquierda del río Chico. Confina con términos de Riaguélas, Riaguas, el Fresno y Castiltierra. Produce granos, pastos y ganados. Dist. 12 leguas de la capital. Contr. 2,486 rs. 19 mrs. Derec. enag. 352 rs. 32 mrs.

CASCAJARES DE LA SIERRA, L. S. de España, provincia y arz. de Burgos, partido de Aranda de Duero; jurisdicción de Salas. A. P., 24 vecinos, 58 habitantes, 1 parroquia. Sit. á la margen derecha del río Arlanza, sobre el cual tiene un buen puente llamado del Veinte; conf. con térm. de Barbadillo del Mercado, Villaspasa, Hortigueta y el monasterio de Arlanza. Produce granos, legumbres, pastos y ganados. En este pueblo fueron derrotados los moros por el conde de Castilla. Dist. $7\frac{1}{2}$ leguas de la capital. Contr. 387 rs. 6 mrs. Derec. enag. 36 rs. 31 mrs.

CASCAJOSA, L. R. de España, prov. y part. de Soria, Sexmo de Luvia, obisp. de Osma. A. P., 11 vecinos, 52 habitantes, 1 parroquia. Sit. cerca del Duero. Confina por N. con Tardelcuende, por E. con Rabanera, por S. con Centenera, por S. O. con Valderrueda, y por O. con Osona. Sus productos se hallarán en el artículo general de la provincia. Dist. 5 leguas de la capital. Contr. 152 rs. 28 mrs.

CASCAJOSA, Desp. S. de Esp., prov. de Madrid, part. de Alcalá de Henares.

CASCALLA, Felig. ab. de España, en Galicia, provincia y obisp. de Lugo, jurisd. de Pena-mayor. J. O., 48 vec., 209 habit., 1 parroquia que se compone de las aldeas Lagna y Curro. Para su situación, productos é industria (V. *el art. Neira de Rey, valle*). Contr. 463 rs. 19 mrs.

CASCANTE (*CASCANTUM*), Ciudad separada de la merindad de Tudela, prov. de Navarra, obisp. de Tarazona. Alcalde, juez ordinario y 4 reg. que componen el ayuntamiento; 589 vec., 2,928 hab., repartidos en 550 fuegos, 1 parroquia, otra antigua y una ayuda de esta en donde se celebra misa todos los días festivos, 1 convento de frailes, 3 ermitas fuera de la ciudad. Situada en la pendiente de una pequeña colina, cuya base es la población por las bandas del N. y E. á la izquierda del río Queyles, sobre el cual hay 2 puentes por la salida alta y baja

de la ciudad, y en su curso hay 3 molinos harineros; confina por N. y á $\frac{3}{4}$ de legua con Murchante, por E. con Urzante y Tullebras á $\frac{3}{4}$ de legua, por S. y á $\frac{3}{4}$ con Monteagudo, y por O. y á 3 leguas con Cintruénigo y Fitero. La antigua parroquia de Santa María la alta, llamada ahora la virgen del Romero, está en la cima de una cuesta que empieza desde el mismo pueblo; y forma un arco que termina en el mismo templo. La cuesta tiene de ancho 10 varas, y para sostenerla hay un fuerte murallón. Por la banda del N. sube un camino cubierto con 36 arcos de ladrillo que forma un cláustro, del cual se sirven en tiempos lluviosos y de mucho calor. La arquitectura de esta iglesia es *hastante* regular y de tres naves iguales, en cuyos costados hay ocho capillas. La parroquia actual dedicada á la Asunción es de cantería raspada, y su planta consiste en un cuadrilongo; tiene 3 naves iguales muy espaciosas. La capilla mayor forma en su remate un medio exágono, en donde está colocado el retablo que por su disposición y por la espresion en semblantes, acciones y posturas, correccion en el desnudo, facilidad y docilidad en los ropajes de las figuras, es uno de los monumentos mas apreciables de las bellas artes. A distancia de 50 pasos de la ciudad, junto al convento de religiosos, hay una fuente que dará de agua el diámetro de una pulgada, y se llama fuente del Matador. Sus aguas son minerales simplicísimas, y sus principios constitutivos son sales neutras con base de tierra absorbente calcárea alcalina, y un ácido muriático oxigenado. Sus efectos han sido maravillosos en las obstrucciones de las entrañas de la cavidad natural, como lo ha acreditado la esperiencia en varios enfermos á quienes se les administró esta agua. Produce aceite, vino, trigo y cañamo. Industria fabrica de aguardiente y una de salitre, y pudiera haber muchas mas por la calidad del terreno. Las armas de esta ciudad son en campo azul un castillo de oro con 3 torres, y en la puerta una cabeza de buey, y al redor esta inscripción: *Civitas cascantum, municipium romanorum*. Tiene voto y asiento en las juntas generales del reino. Ha sido patria de muchos hombres ilustres por virtud y letras, y entre otros del padre Gaspar Sanchez, jesuita, célebre gramático de su tiempo, que murió en Madrid el año de 1609.

CASCANTE, V. S. de Esp., provincia de Aragon, part. y obisp. de Teruel. A. O., 83 vecinos. 404 hab., 1 parroquia, 1 pósito. Sit. en un valle, á la orilla del pequeño rio que baja de la sierra de Camarena, y toma aquí el nombre de Cascante. Produce 5,000 fanegas de trigo y centeno; 1,500 de cebada y avena; 1,400 cabezas de ganado lanar, 500 corderos de cria y 180 arrobas de lana. Dista 3 leguas de Teruel. Contr. 7,830 rs. 24 mrs.

CASCANTE, Riucho de España, provincia de Aragon. Nace de la union de varios manantiales en el t. de Camarena; pasa por las villas de Cascante y Valácloche, recibiendo nuevos caudales, y desagua en el Guadafaviar, á unos 500 pasos de esta última.

CASCANTES, L. R. de Esp., provincia y part. de Leon, obisp. de Oviedo, concejo de Alba. A. O., 32 vecinos, 137 habitantes, 1 parroquia. Sit. á la falda de una montaña y márgen del rio Bernesga. Produce trigo, centeno y legumbres y yerba. (*V. Bernesga, valle*). Dista 3 leguas de la capital. Contr. 635 rs. 21 mrs.

CASCAXIDE, Aldea Ab. de España, en Galicia, provincia de Lugo, jurisdiccion de Pombeyro. Es una de las que componen la parroquia de Pombeyro (*Véase*).

CASCAYO, Aldea de Esp., provincia de Asturias, concejo de Avilés, jurisdiccion de Castrillon. Parroquia de Pillarno. (*Véase*).

CASEDA, V. de España, provincia de Navarra, valle de Aibar, obispado de Pamplona; 248 vecinos, 1,216 hab., 1 parroquia, 3 erm., 1 hosp., 1 escuela de primeras letras. Sit. á la márgen izquierda del rio Aragon, en una pequeña altura que la defiende de sus grandes avenidas; confina por N. con la villa de Aibar y ciudad de Sangüesa, á distancia de $1\frac{1}{2}$ legua; por E. con Peña y villa de Sos, cabeza de las Cinco Villas, provincia de Aragon á $2\frac{1}{2}$; por S. con Carcastillo á 4, y por O. con Gallipienzo á 1 hora. Su término se estiende á 4 leguas de longitud y $1\frac{1}{2}$ de latitud, y la mayor parte en el distrito que llaman la Bardena, donde no hay mas agua que la de la fuente de Valdarras, en el camino real que pasa por aquí, y para suplir esta escasez hay algunas balsas. En las inmediaciones del pueb. se hallan muchas fuentes, con las cuales se riegan algunas huer-

tas, y á distancia de de leg., al estremo de una deliciosa vega, se halla una fuente mineral que produce admirables efectos en algunas enfermedades. Sobre el rio Aragon hay un puente de 9 arcos, que ha resistido siempre á las furiosas avenidas, sin padecer el menor quebranto, y es uno de los mejores del reino. En la parte superior de la llanura hay una presa con su obra de vanguardia, y desde allí por una grande acequia se toma el agua del rio Aragon, para el riego de la dilatada huerta, y tambien para el molino harinero, muy concurrido de los pueblos de esta provincia y la de Aragon. En su vega se hallan viñas, olivares, y especialmente de todo género de árboles frutales y legumbres. La cosecha de trigo, cebada, avena, centeno y maiz es muy copiosa, y pudiera serlo mas si se aprovechase el dilatado terreno que queda inculto por falta de brazos que lo pongan en cultivo. Se cria ganado lanar, vacuno, cabrio, mular y yeguar en los dos cotos que hay junto al rio. Tiene el pueblo un monte pinar, del cual se saca leña y madera, y otro de robles y encinas donde se cria el ganado de cerda, y en los 2 hay abundante caza mayor y menor, especialmente conejos y perdices, y en todo el término canteras de yeso. Es villa antigua, noble, exenta de toda merindad, y con asiento en còrtes. Segun parece fue antiguamente pueblo novenario y con estado de infanzones, y de los muchos y extraordinarios privilegios que tenia, aun conserva algunos. Fue pueblo de guerra y plaza de armas como fronteriza á la prov. de Aragon. Tiene por armas un morrion con 2 estrellas á los lados, y 3 castillos encima con su bandera desplegada. A la parte meridional, y en un alto monte que domina toda la rivera de Navarra y gran parte de Aragon, está la ermita de Santa Agueda, que ahora se llama de San Pedro, y entre E. y S. la antigua basilica de San Zoylo, uno de los patronos de esta villa, que tiene un capellan para celebrar misa los dias festivos. En el pórtico estan las armas de los reyes de Navarra y de Aragon, y se cree comunmente que en esta ermita se celebraban las juntas de la hermandad establecida entre algunos pueblos de ambas provincias, el año de 1204, contra los salteadores; tiene habitacion para el ermitaño, y junto á ella una venta muy cómoda.

CASELA, Ald. Abad. de España, en Galicia, provincia de Lugo, abadía y jurisdicción de Santos. Es una de las que componen la parroquia de San Juan de Lozara (*Véase*).

CASELAS, Ald. Ord. de España, en Galicia, provincia de Orense, jurisdicción de Quiroga y de su encomienda. Es una de las que componen la parroquia de Barja de Lor (*Véase*).

CASERIA (LA), Barr. de España, prov. de Asturias, concejo de Gijón; 7 vecinos, 32 habitantes, de la parroquia de Somió (*Véase este artículo*).

CASERIA DE VILCHES, Desp. de España, provincia de Madrid, partido de Alcalá, arzobispado de Toledo. Dista 3 leg. de la cabeza de partido. Contribuye 1,298 rs. 31 mrs.

CASERIA DEL CAMPILLO, Desp. de España, provincia de Madrid, partido de Alcalá, arzobispado de Toledo. Dista 4 leg. de la cabeza de partido.

CASERIA DEL ENCINAR, Desp. de España, provincia de Madrid, partido de Alcalá, arzobispado de Toledo. Dist. 1 leg. de la cabeza de partido. Contr. 738 rs. 13 m.

CASERRAS, V. R. de España, provincia de Cataluña, corregimiento y obispado de Tortosa. A. O., 74 vecinos, 309 habitantes, 1 parroquia. Sit. en terreno llano, á orilla del río Algars, en los confines de esta prov. con la de Aragón. Produce trigo, vino, aceite y hortaliza. Dista 44 horas de Barcelona, y 10 $\frac{1}{2}$ de Tortosa. Contr. 6,607 rs. 32 mrs.

CASERRAS, V. S. de España, prov. de Cataluña, subleg. de Berga, correg. de Manresa, obispado de Solsona. A. M., 150 vecinos, 688 habitantes, 1 parroquia y otra iglesia junto á la casa del parroco, que servía la antigua parroquialidad de casas dispersas, 1 pósito. Situado en terr. llano, pero barrancoso, por donde pasa el camino real que va de Berga á Barcelona; confina por E. con Gironella y con Puigreix, por S. con Viver, por O. con San Juan de Mondran y Monclar, y por N. con la Espuñaola, Bia y Obiols. Produce trigo, legumb. y cáñamo que hilan y elaboran las mugeres. Ind. fabricas de algodón. Dist. 23 horas de Barcelona, y 2 de Berga. Contr. 10,587 rs. 4 mrs.

CASERRAS, L. S. de España, prov. de Aragón, partido de Benavarre, arcipr.

de Ayer. A. O., 109 vecinos, 500 habit., 1 parroquia, 1 pósito. Sit. á la parte oriental del declive de un gran peñasco de piedra calcárea; sus calles son muy incómodas, y sin ninguna regularidad; las aguas potables están á un cuarto de hora del pueblo. Produce centeno y vino de mediana calidad, cebada, avena, espelta, mijo, frijoles, arbejas, cáñamo, aceite, nueces, nabos, y patatas, bellota, ganados de cerda, lanar y cabrio. Conf. con término de Caladrones, Entensa, Estan y Pilzan. Riega sus campos el río Cajigár, que bajando de N. á S. va á desembocar en el Noguera Ribagorzana. Dist. 2 leg. de Benavarre. Contribuye 6,935 rs. 28 mrs.

GASETAS (LAS), Aldea R. de España, provincia de Aragón, part., arzobispado y corregimiento de Zaragoza. A. P., 10 vec., 52 habitantes. Situado cerca de la margen derecha del Ebro, entre este río y el canal imperial, en terreno y clima agradable. Produce trigo, cebada, maíz, fino, cáñamo, vino y aceite. Ind. telares de lienzos comunes. Dista 2 leg. de Zaragoza. Contrib. 671 rs. 6 mrs.

CASEYRO, Feligresía S. de España, en Galicia, provincia de Orense, jurisdicción de Avion. J. O.; 36 vecinos, 171 habitantes 1 parroquia. Contribuye 1,216 rs. 33 mrs.

CASICA, Granj. S. de España, prov. de la Mancha, part. de la villa de Alcaraz, término de la de Peñas de San Pedro (*Véase*).

CASICA DEL MADROÑO, Granj. S. de España, provincia de la Mancha, part. de Alcaraz, término de la villa de Peñas de San Pedro (*Véase*).

CASIELLES (S. JUAN BAUTISTA), Parr. de España, prov. de Asturias, concejo y arciprestazgo de Panga, arcidiano de Villaviciosa; 49 vecinos, 189 habitantes, 1 iglesia parroquial y 1 ermita. Sit. malísimamente en terreno montañoso, rodeada de peñascos, sus caminos ásperos y escabrosos, á la derecha del río Biamon; confina por N. con la parroquia de Biego, por S. con término del concejo de Valdeburón, en Castilla, por E. con los del concejo de Valdeon, y por O. con la parroquia de Biego. Se compone de los lugares de Casielles, con 13 vecinos y 42 habitantes, Candano, Caviella (la), Biamon y Tollbis. Su terreno cultivable es cortísimo, pero de buena calidad, y produce anualmente 100 fanegas de trigo, 230 de maíz, 54 de habas y algunos

nabos. En el puerto de Arcenorio, término de esta feligresía, y camino que dirige á Castilla, hay una alberguería para socorro de los transeuntes, cuya casa debe siempre habitar plebeyo. Su obligación es abrir las puertas á los pasajeros, y pagando hacerles caldo. Se gobierna por 5 vicarios, bajo la protección del diocesano. Toda esta feligresía se comprendía antiguamente en la de Biego, pero se erigió en parroquia con aprobación de la cámara y del diocesano. Dista 6 leg. de la villa del Infesto, y 13 de la ciudad de Oviedo.

CASILMOURE, Ald. de España, en Galicia, provincia y obisp. de Lugo, jurisd. de Peiba. Es una de las que componen la parroquia de Santiago de Amoeja (véase).

CASILLA, Granj. S. de España, prov. de Cuenca, partido de San Clemente, término de la villa de Barrax (véase).

CASILLAS, L. R. de España, provincia y arzobispado de Burgos, corregimiento de Villarcayo, partido y merindad de Castilla la Vieja. R. P., 10 $\frac{1}{2}$ vecinos, 50 habitantes, 1 parroquia. Dista 13 $\frac{1}{2}$ leguas de la capital. Contr. con la merindad.

CASILLAS, L. S. de España, provincia de Toledo, partido de Talavera, obispado de Avila. A. P.; 256 vecinos, 1,234 habit., 1 parroquia, 1 ermita, 1 pósito. Sit. en el valle de la Adrada, cuya descripción puede verse en su artículo. Produce algunos granos, madera de pino y ganados. Dist. 8 $\frac{1}{2}$ leg. de la cabeza de partido. Contribuye 4,402 rs. 6 mrs.

CASILLAS, L. S. de España, provincia y obisp. de Avila. Exento. A. O., 1 pósito. Dist. 8 leguas de la capital.

CASILLAS, L. S. de España, provincia de Guadalajara, partido y obispado de Sigüenza, tierra de Paredes de Sigüenza. A. P., 31 vecinos, 163 hab., 1 parroquia aneja de Atienza. Sit. á 3 leg. de la cabeza de part. en los confines de esta provincia con la de Soria, lindando con términos de Sauquillo, Torreviceinte, Romanillos de Atienza y Morenglos. Sus productos son los mismos que los de su matriz. Contr. 519 rs. 16 mrs.

CASILLAS, L. Ord. de España, prov. de Extremadura, partido de Alcántara, obispado de Coria, pertenece á la de este nombre. A. P., 232 vecinos, 818 habitantes, 1 parroquia, 1 pósito, 4 ermitas, una de ellas cerca del río Alagon. Sit. á la falda de

un cerro que la rodea de N. á O., su esposición es al S., y á $\frac{1}{2}$ de legua corre el río Alagon que viene de Coria. Produce granos, vino y aceite. Ind. 3 telares de lienzo, 3 molinos, 3 aceñas, 2 fabricas de jabon y los oficios comunes. Dist. 22 leguas de la capital, 5 de la cabeza de partido, 9 de Plasencia, 1 de Coria, y 5 $\frac{1}{2}$ de Portugal. Contr. 4,594 rs. 2 mrs.

CASILLAS, L. S. de España, provincia de Soria, obisp. de Sigüenza, partido de Berlanga. A. P., 36 vecinos, 143 habitant., 1 parroquia aneja de la de Ciruela, 1 pósito. Sit. en terreno umbrío y poco fértil: su cosecha de granos es cortísima; pero tiene algun ganado lanar y vacuno. Pasa por la inmediación el río Escalote. Dist. 9 leguas de la capital. Contr. 599 rs. 21 mrs. Derec. enag. 159 rs. 15 mrs.

CASILLAS (LAS), L. S. de España, en Canarias, obisp. de id., isla de Lanzarote: dependiente de la parroquia de Yaysa. A. P., 54 vecinos, 216 habitantes.

CASILLAS, Barrio de España, provincia de Segovia, partido de Pedraza (véase este artículo).

CASILLAS (ARRABAL DE), Alba de Tormes, en España, provincia y part. de Salamanca, cuarto de Río al mar; 3 vec., 14 hab. Sit. á orilla del Tormes, entre los pueblos de Alba y huertas de Alba. Dist. 4 leguas de la capital. Contrib. con Alba (véase este artículo).

CASILLAS DE ABAJO, Granj. S. de España, provincia de la Mancha, partido de Alcaraz, término de esta ciudad (véase).

CASILLAS DE ARRIBA, Granj. S. de España, provincia de la Mancha, partido de Alcaraz, término de esta ciudad (véase).

CASILLAS DE FLORES (LAS), V. R. de España, provincia de Salamanca, part. y obisp. de Ciudad Rodrigo, campo de Robledo. A. O., 56 vecinos, 229 hab., 1 parr., 1 pósito. Sit. á 5 leg. de la cabeza de part. y $\frac{1}{2}$ de la raya de Portugal, entre los pueblos de Aldea el Obispo y Fuente Ginaldo. Produce granos, legumbres, pastos y ganados. Contr. 1,366 rs. 6 mrs.

CASILLAS DE MORA (LAS), Desp. R. de España, prov. y part. de Salamanca, cuarto de Peña de Rey. Sit. á 6 leguas de la capital, en terreno montuoso. Confina con Mora de la Sierra, las veigüillas y Cabrera. Produce granos, legumbres, pastos y ganados.

CASILLAS DEL PUERTO, Desp. R. de Esp., prov. y part. de Salamanca, cuart. de Baños; 1 vec., 5 hab. Sit. á 9 leguas de la capital. Confina con Aldeanueva de la Sierra, Rinconada, el Carrero y San Miguel de Asperones. Produce granos, legumbres, pastos y ganados. Contr. 45 rs. 16 mrs.

CASILLINA, Cot. Red. S. de España, provincia de Zamora; part. de Sayago.

CASIMIRO, Ald. S. de España, en Galicia; provincia de Lugo, jurisdicción de Chantada. Esta aldea es aneja de la feligresía de Ada (véase).

CASINOS, Ald. S. de España, prov., arz. y partido de Valencia. A. P., 168 vec., 697 hab., 1 parroquia. Sit. á 2 leguas de Liria, de quien depende en un todo menos la parroquia, su población se ha aumentado prodigiosamente en el espacio de 60 á 70 años, pues no tenía entonces mas que tres casas, sin embargo de que no hay mas agua potable que la que recogen en balsas cuando llueve. Produce algarrobas, aceite, vino, panizo y otros frutos que se aumentan ó disminuyen segun crecen ó menguan los regantes de la fuente de Liria.

CASISTOLA, Ald. ab. de Esp., en Galicia; prov., obisp. y jurisd. de Lugo, y una de las que componen la parroquia de San Miguel de Lumela (véase).

CASITAS; Barrio de España, prov. de Extremadura, part. y obispado de Plasencia. A. P., 60 vecinos, 283 hab., 1 parroquia. Su situación y productos se hallaran en el artículo Belvis de Monroy.

CASLA, L. R. de Esp., prov. y obisp. de Segovia; partido de Sepúlveda. A. P., 67 vec., 315 hab., 1 parr. Sit. á orilla del río Castilla. Confina con término de Sigüenza, Pradenilla, Pradena y santuario de Nuestra Señora de la Estrella. Produce granos, pastos y ganados. Dist. 6 $\frac{1}{2}$ leguas de la capital. Contr. 3,925 rs. 23 mrs.

CASO, Concejo R. de España, prov. de Asturias; arciprestazgo del obisp. de Oviedo; arced. de Gordon; 766 vecinos, 445 hab. en todo el concejo, excepto el coto de Orle, 8 iglesias parroquiales. Se gobierna por un ayuntamiento el cual nombra 3 jueces, uno noble y dos del estado llano; tiene voto entero en la junta general del principado; goza el privilegio de poder apacentar sus ganados y recuas en cualesquiera pastos del reino que esten abiertos para

los ganados de los vecinos de los respectivos pueblos sin pagar cosa alguna; y la franquicia de no pagar bareage, peage, portazgo ni otras gabelas. Se halla situado á la parte E. de la provincia, y en la falda de la cordillera de montañas que la dividen del reino de Leon; le rodean por todas partes altos y encumbrados montes y sierras, y la mayor porcion de su territorio es montañoso, aspero y quebrado, interrumpido frecuentemente con rocas, peñas y riscos inaccesibles, entre los cuales hay grandes quebradas precipicios y profundos vagios por donde corren precipitadamente las aguas y torrentes que descienden de los inmediatos montes, cubiertos casi siempre de maleza. Confina por N. con el concejo de Piloña y con el de Ponga, mediando altas montañas; por S. con término de las jurisdicciones de Cofinar, Lillo, Isoba y puerto de San Isidro en Castilla, mediando la cordillera del Pirineo; por E. con el coto de Cazo y concejo de Ponga, y merindad de Valdeburon en Castilla; y por O. con los concejos de Aller y Sobrescovieo, estendiendo sus términos 5 leguas de N. O. á S. E., y poco mas de 3 de E. á O. Este territorio corresponde en parte al que ocupaban antiguamente los Lungones que describió Tolomeo. En la edad media pertenecia á las merindades ó gobierno político y militar que abrazaba desde Valdeburon hasta Siero inclusive, cuyos gefes confirmaban los instrumentos públicos, expresando en ellos los nombres de los principales distritos en que ejercian su autoridad. La ocupacion ordinaria de los naturales de este concejo es la agricultura, y cogen escanda, trigo, maiz, habas, castañas, avenas y nueces, y algo de la fruta común en Asturias; manzana, pera y cereza. La cosecha de granos, á causa de la fragosidad y aspereza del suelo, es muy escasa y no alcanza ni con mucho á sostener la población. Se compone este concejo de un coto, 9 parroquias, á saber: Campo (San Juan del), Orle (San Bartolomé), Tarna (San Pedro de), Sobrecastello (San Salvador de), Pendones (Santa Maria Magdalena de), Bueres (Santiago de), Tanes (Santa Maria de), Coballes (San Pedro de), Caleado (Santa Cruz de), y Tozo (San Toribio del). Es tan corto el terreno cultivable, que dividido todo el concejo en ocho partes iguales, se puede considerar que las

siete las ocupan montañas, peñas, riscos y tierra de pasto, y la octava, que es la mas baja y lejana de la cordillera, es la que únicamente está reducida á cultivo. La cosecha se puede calcular en 10,250 fanegas de todos granos. Para surtirse de lo mucho que les falta, acuden á los mercados de los pueblos de la costa, y al reino de Leon y Castilla. Sin embargo, son menos infelices estos moradores que los de los concejos de las riveras y marinas, porque conservan mas propiedades, porque se dedican á fabricar sayal, estameñas bastas, mantas y madreñas, ó zapatos de madera que conducen á Castilla, y en retorno llevan al pais vino y granos. Sobre todo, la cria de gan. mayores y menores, ramo de mucha consideracion en este concejo, les produce grandes utilidades. No es menos la del queso, uno de los esquilmos principales y de la mejor calidad entre los que se conocen en el reino; y si supieran fabricar por el temple de lo de Flandes y Holanda, extrayéndole bien la leche para que se conservase por mas tiempo fresco y de buen color, seria incomparablemente mejor que lo de aquellas partes, por su mayor suavidad, crasitud y buen gusto. Los muchos montes y sus bellos pastos, proporcionan este género de tráfico é industria, señaladamente las sierras, laderas y collados no muy encumbrados, sino de terreno mas igual y tendido, entre los que se forman algunos valles y camperas apacibles, y abunda en yerba de las mejores de la provincia. Las montañas, riscos y montes altos son de grande estension, y los mas ocupan las inmediaciones de la cordill. del S. Estan poblados de corpulentas ayas, robustos y encumbrados robles, plátanos, fresnos, llameras, abedules, acebos, tejos y otros árboles y arbustos silvestres. Abunda en osos, javalies, lobos comunes y algun otro cerval, en corzos robesos, tejones, zorros y alguna liebre. Cerca de las poblaciones se hallan varios montes de castaños y avellanos bravos. Al S. E. del concejo, y confines del reino de Leon se encuentra el puerto de Tarna, una de las salidas principales de Asturias para Castilla, y cuyo camino dirige á tierra de Campos, Palencia y Burgos; y retrocediendo desde Tarna atraviesa todo el concejo, y dirige á la villa del Infiesto, capital de el de Piloña, distante de aquel puerto 6 leguas,

y 3 del campo de Caso, cabeza de este. Desde el Infiesto por varios ramales de comunicacion á los concejos de Colunga, Villaviciosa y Nava, y á los puertos de mar de Rivadesella, Lastres y Tazonos. No hace mucho tiempo que este camino estaba intransitable, lleno de precipicios y riesgos; pero desde el año de 1792 á esta parte se ha trabajado constantemente en abrirlo, franquearlo y hacerlo carretero á costa de inmensos gastos, fatigas y recursos de los naturales del Caso y Piloña, Ademas de que este ejemplar ha escitado el zelo de otros partidos y concejos, que por punto general atienden á mejorar sus caminos y salidas á Castilla. Los mismos naturales de Caso emprendieron posteriormente la apertura de otro camino, que dirige via recta á Oviedo por los concejos de Laviana y Langreo, para dar mayor comunicacion y tránsito al dicho puerto de Tarna, en el que, con real facultad, han establecido espalada de las nieves, para conservarlo espedito en el riguroso tiempo de invierno. Igualmente se estableció correo en la capital del concejo, para que los naturales esten mejor servidos en la correspondencia pública. Cerca de la cumbre del espresado puerto se halla la fuente llamada *Nalona*, de la cual toma su origen el nombre el rio *Nalon*, el principal de la provincia. Corre de E. á O. los términos del concejo, estrechándose en varios parages entre peñas y montes, y en otros discurre por riveras apacibles y llanas aunque estrechas, en donde estan situadas varias poblaciones, y en ellas riega y fertiliza muchos y buenos prados. A 3 leg. de su nacimiento, en la parroquia del Campo, se introduce por bajo de la montaña y Peña llamada el Deboyo, y sale á la banda opuesta en término de la parroquia de Tanes, corriendo bajo de tierra como $\frac{1}{2}$ de legua; y despues de salir de los términos del concejo, sigue el mismo rumbo por los de Sobrescovie, Laviana y Langreo, en donde empieca á hacerse navegable para barcos chatos en que se conduce hasta el mar el carbon de piedra. Hay minerales de este fósil en término de las parroquias de Bueres y de Tanes, y no muy escaso en Sobrecastello, y varios de hierro que no se benefician, como ni el de plata que se halla en la parroquia de Orle. Fue natural de este concejo la madre del rey Mauregato, hijo del rey

don Alonso I, llamado el católico. También fue patria del célebre soldado Martín Díaz del Prado, varón benemérito en la república, reinando don Alonso VII, á quien sirvió con gran fidelidad en varias expediciones militares; de los condes don Jimeno y don Suero de Caso, Bernardo y Pedro de Caso, Alvaro Díaz, Ordoño Alvarez y Pedro García de Caso que sirvieron á la patria y á los monarcas de Castilla y de Leon en los reinados de don Alonso VI, doña Urraca, Alonso VII, Fernando II y don Alonso IX.

CASOMERA (SAN ROMAN DE), Parr. de España, provincia de Asturias, conc. y arciprestazgo de Aller, arcedianato de Gordon, obispado de Oviedo; 129 vec., 384 hab., iglesia parroquial (*V. el concejo*). Está situada sobre la margen izquierda del rio Aller, en terreno muy montuoso, y en los confines meridionales del principado; linda con Conforcos, Llamas y Villalba. Se compone de tres aldeas, y son Llamanzales, Poraya y Rio de Aller. Los vecinos cogen escanda, maíz, habas blancas, negras y arbejas, avellanas, manteca y lana. Contribuye 1,245 rs. 25 mrs.

CASONA, L. de España, provincia de Asturias, concejo Franco; 4 vecinos, 19 habitantes, parr. de Prordones y Suero. (*Véase*).

CASONA, L. de España, provincia de Asturias, concejo de Cabranes, felig. de Gramelo (*Véase este artículo*).

CASONA, Ald. de España, provincia de Asturias, concejo de Avilés, jurisdicción de Castrillon (*V. el art. Pillarno*).

CASORVIDA (SANTA EUGENIA DE), Parroquia de España, provincia de Asturias, concejo de Lena, obisp. de Oviedo; 41 vecinos, 196 hab., 1 parroquia. Consta de la hijuela de su nombre y el lugar de Malveo, cuyos vecindarios se verán en sus art. Contr. 210 rs. 4 mrs. Derec. enag. 30 rs. 3 maravedís.

CASORVIDA, L. de España, provincia de Asturias, concejo de Lena; 43 vecinos, 197 hab. Es hijuela de la parroquia de su nombre (*Véase*). Contribuye 187 rs. 26 mrs. Derechos enag. 52 rs.

CASOS, L. E. de Esp., prov. de Cataluña, corregimiento de Talarn, obispado de Seo de Urgel. A. O., 3 vec., 16 habitantes, 1 parr. Sit. en terreno montañoso, áspero y quebrado. Conf. por el E. con Coll. y Llesp,

por S. con el término de este mismo, por O. con Vilaller, y por N. con Artiga. Produce centeno. Dist. 59 hor. de Barcelona y 10 de Talarn. Contr. 611 rs. 4 mrs.

CASOYO, Felig. S. de España, en Galicia, prov. de Orense, obisp. de Astorga, jurisdicción de Valdeorras. J. O., 55 vec., 316 hab., 1 parroquia que tiene por anejas la de Puzmazan, Soutadoyro y Ricosende, Rioldolas, Portela y Trigal, San Justo, la Medua, Sobradelo, Pumares, Nogueiras y Vila. Sit. á la marg. izq. del rio Casayo á 15 leguas N. E. de la capital. Produce castañas y vino (*V. Valdeorras, jurisd.*). Contribuye 8,460 rs.

CASPE (CASPE), V. Ord. de España, provincia de Aragón, partido de Alcañiz, arzobispado de Zaragoza. A. O., 7,000 vec., 9,080 habitantes, 1 parr., 4 conv. de frailes, 1 de monjas, 1 castillo, 4 hosp., 2 posadas, 1 pósito. Sit. á 9 horas de Mequinenza, 5½ de Maella, 3 N. de Alcañiz, y 7 de San Per de Calanda. No lejos de los rios Ebro y Guadalupe, que se pasa por el puente de Masatrigos, a 4 horas de esta villa, está el monasterio de la Trapa, y junto al santuario 6 casas de colonos de los duques de Híjar. Tiene este pueb., con el de Chípriana, 3,680 cahizadas de regadío de las acéguas Vieja y Civana. Ha sido y es uno de los mas florecientes en la agricultura, particularmente desde que substituyó al cultivo del azafran, los grandes plantíos de olivos y el de moreras, con las que obtiene grandes cosechas de seda; la de aceite ascenderá á 100,000 arrobas, la de granos es abundante, la de vino mediana, y bastante regular la de legumbres. Se crían como 30,000 cabezas de ganado lanar. Ind., fabrica de sombreros ordinarios, de jabon y aguardiente, telares y molinos de aceite. Es célebre este pueblo por el famoso congreso general de aragoneses, catalanes y valencianos, que se celebró en él el año de 1412, para tratar de la sucesion á la corona de Aragón despues de la muerte del rey don Martin, sin hijos, y eligieron al infante don Fernando llamado de Antequera, hijo del rey don Juan el I de Castilla, y publicó la eleccion San Vicente Ferrer. Tiene por armas, en primero y cuarto cuartel del escudo, una cabeza de rey moro, y en segundo y tercero, las sangrientas barras de Aragón. Es patria de Martin García que escribió *los anales é historia de los Serenísimos Reyes de Aragón*

y de fray Luis de Caspe, autor de un curso completo de Teología. Celebra feria el día 7 de abril y el 2 de noviembre. Dista 4 leguas de Alcañiz. Contribuye 114,104 rs. 6 mrs.

CASPUEÑAS, V. S. de España, arz. de Toledo, provincia y partido de Guadaluajara, tierra de Ita. A. O., 109 vecinos, 487 habitantes, 1 parroquia, 1 pósito. Sit. al pie de una cuesta junto al río de Ungria; en terreno quebrado; confina por E. con Arcilla, por S. con Atonzon, por O. con Aldea nueva, y por N. con Fuentes. Produce granos, vino, aceite y también se cria algun ganado lanar. La estension de su término es de 2,268 fanegas de tierra, que forman la riqueza total de 162,404 rs. 3r mrs. Dist. 3 leguas de la capital. Contr. 1,655 rs. 13 mrs.

CASQUEJEIRO, Alf. S. de España, en Galicia, provincia y obispado de Lugo, jurisdiccion de Villaquinte. Es una de las que componen la parroquia de Villaquinte (véase).

CAST. DENOUDAR, V. R. de Portug., provincia de Alentejo, comarca y priorato de Aviz; 7 vecinos, 33 habitantes, 1 parroquia, casa de misericordia, hospital y 3 ermitas. Tiene fuero. En la parte mas oriental de la provincia de Alentejo, conf. con la raya de Estremadura, y entre los rios Ardila y Murtiga, se halla esta villa distante 20 leguas S. E. de su capital y 10 al S. de la plaza de Elvas, y sólo es conocida por su enricada situacion y fuerte castillo. En su término, fértil en cebada, trigo, centeno y poblado de montes de encina y alcornoque, hay una aldea llamada Barancos, distante $\frac{1}{2}$ legua de la raya de España, que tiene 265 fuegos y pertenece a la órden de Aviz. Aquí es donde se hallan los montes llamados de la Contienda, porque las hay muy frecuentes en los pueblos limítrofes.

CASTA (LA), Ald. de España, provincia de Aragón, part. de Cinco Villas, obisp. de Pamplona. Dist. 8 leguas de Sos.

CASTAJUA DOA DE CORBELLE, Alf. S. de España, en Galicia, provincia y obispado de Lugo, jurisdiccion de Sober. Es una de las que componen la parroquia de Santa María de Proendos (véase).

CASTALLA (HOYA DE), Distrito de Esp., en la prov. de Valencia, part. de Jijona que comprende muy cerca de $\frac{1}{4}$ horas de E. a

O. contadas desde la canal de Alcoy hasta lo mas alto de la Alguena, y algo mas de N. a S. desde la montaña de Biscoy hasta la venta de Giran; conf. con los términos de Alcoy, Bañeres, Biar, Petrel, Agost, Alicante y Jijona. En este corto terreno repartió el Criador con abundancia, cuanto puede desear un labrador instruido y laborioso: llanuras con suficiente riego, cuevas de diferentes tierras y facilidad para variar las producciones, montes donde hay yeso, cal, alabastro, sillares, mármoles y madera, fuentes copiosas y cristalinas que amenizan y fertilizan el suelo. Es muy estrecho en la parte occidental, reducido allí al vallecito de la Alguena que tiene apenas $\frac{1}{2}$ de legua de ancho, pero luego se dilata hacia el E. y S. Tiene al N. la sierra de Onil, y los montes que se siguen hacia el E., que son el Cabezo de Fabanella, nombre que tuvo una aldea corta que no existe, Montbari y Biscoy opusto a éste y en la parte meridional, tiene el carrascal de Rico y Cabés de Corvó, quedando entre estos y Biscoy la abertura oriental llamada canal de Alcoy; queda como cortado el carrascal de Rico hacia O., y tuerce en arco hacia el pantano de Tibi, formando aquí el muro izquierdo del rio, y se une con los montes que está a la derecha. Estos van siguiendo hacia el N. con los nombres de Maignó, Serratalla y Carrascal de Castalla, que está al O. de esta villa, y cierra la hoya de su nombre. En el término de Onil brotan por varios ojos y fuentes las aguas que reunidas muy pronto en riachuelo corren de N. O. a S. E., y aumentadas con las que bajan de Ibi y Tibi van al pantano, y de allí a la huerta de Alicante.

CASTALLA (ADELLUM), V. S. de Esp., provincia y arzobispado de Valencia, part. de Jijona. A. M., administracion subalt. de loterias, 800 vecinos, 3,176 hab., 1 parr., 1 convento de Mínimos de San Francisco de Paula extramuros, 1 hospital, 1 casa de enseñanza para niñas, otra de primeras letras. Sit. en la raíz de un cerro cónico, aislado, coronado por un castillo que se desmorona y amenaza ruina; las faldas del cerro son de tierra arcillosa blanca, que cubre las peñas calizas del centro, quedando otras á descubierto en la cumbre, y en varias partes de las cuevas y raices. Las casas son generalmente ordinarias y de mal gusto; forman calles estrechas, y las mas

en cuesta. Es comun el yeso en el término de esta villa particularmente en el distrito conocido con el nombre de Yesares. Produce trigo, cebada, avena, centeno, maíz, garb., almortas, lentejas, habas, judías, almendras, vino, cáñamo, miel, aceite, esparto y seda. Ind. fábrica de aguardiente, telares de lienzo y sarga, y fabrican muchos millares de alpagates de esparto y cáñamo. Tiene por armas un castillo con 3 torres en campo de oro, y 2 llaves perpendicularmente derechas, una en cada una de las torres del extremo. En los campos de este pueblo se verificó un reñido combate, entre las tropas españolas y francesas el día 13 de abril de 1813. En sus montes se ven con frecuencia lucinos petrificados que conservan las espirales y su forma exterior. Es patria del crudito don Francisco Cerdá y Rico. Dist. 16 $\frac{1}{2}$ leguas de la capital, 3 de la cabeza de part. y 5 N. de Alicante. Contr. 37,694 rs.

CASTANDIELLO, L. de España, prov. de Asturias, capital del concejo de Morcín, anejo de San Estevan. Tiene facultad para celebrar un mercado todos los miércoles (*V. los art. Santa Eulalia y la descripción del concejo*). Dist. 2 leguas de la ciudad de Oviedo, 1 del Barco de Soto, capital de la Rivera de arriba, 3 leguas de Barcena, que lo es del concejo de Quirós, 1 de Felguera, capital del de Riosa, y 2 de camino intransitable de la villa de Mieres.

CASTANEDA, L. de España, prov. de Asturias, concejo de Sariego; 6 vec., 27 habitantes, parr. de Narzana (Santa María de) (*Véase*).

CASTANEDO, L. R. de España, prov. obispado y partido de Santander, merind. de Trasmiera, junta de Rivamontan. Proc. P., 40 vecinos, 149 habitantes, 1 parroquia. Sit. a la margen derecha del río Miera, cerca de su desembocadura en el mar. Confina con término de Suesa de Cubas y Carriazo, sus productos son los indicados en el artículo de la provincia. Dist. 28 $\frac{1}{2}$ leguas de Burgos. Contr. con la Junta.

CASTANESA Y FONCHANINA, V. R. de España, provincia de Aragón, part. de Benavarre, obispado de Urgel. A. P., 65 vecinos, 268 habitantes, 1 parr., 1 pósito. Situada en el espacio que media entre los valles de Aran y Benasque (*Véase*). Riega sus términos el río Baera, y estan en los confines orientales de esta provincia con el

principado de Cataluña; lindando con término de Calvera, las Ferrerías, Santarens, Aulet y Palleró. Dist. 9 leg. de Benavarre. Contr. 7,830 rs. 24 mrs.

CASTANEA, L. de España, provincia de Asturias, concejo de Carreño; 10 vec., 46 habitantes, parroquia de Tamón (*Véase este artículo*).

CASTAÑA, Desp. E. de España, prov. de Cataluña, corregim. de Vich. A. O.

CASTAÑAL, L. de España, provincia de Asturias, concejo y arciprestazgo de Cangas de Tineo, arciprestazgo de Sierra, de la parroquia de Santiago de Sierra (*V. este artículo*).

CASTAÑAL, Ald. S. de España, en Galicia, prov. y obispado de Lugo, jurisd. de Mosteiro. Es una de las que componen la parroquia de San Lorenzo de Muimenta (*Véase*).

CASTAÑAR, Despoblado S. de España, provincia y partido de Toledo. Situado a la entrada de los montes de Toledo, cerca del arroyo Guadarranque que desagua en el Tajo. Confina con término de Cueva, Pulgar, Arisgotas y las Ventas con Peña-Aguilera. Produce granos, pastos y gan.

CASTAÑAR DE IBOR, L. R. de Esp. provincia y arzobispado de Toledo, part. de Talavera. A. P., 213 vec., 821 hab., 1 parr. con un anejo llamado Avellaneda, 1 pósito. Sit. en terreno áspero, circundado por la parte del S. de la sierra de Fuentesria, por O. por la de Vieja, por N. por la de Matanza, y al E. por la de Calabazas. Desde aquí principian las subidas a los montes de Guadalupe, y se ha descubierto en su término una fuente de aguas minerales ferruginosas, y hay en él minas de plomo y alcohol. Produce granos, legum., hortaliza, frutas y esquisito lino. Dist. 12 leguas de la cabeza de partido. Contr. 14,415 rs. 5 mrs.

CASTAÑARES, V. S. de España, prov. y arzobispado de Burgos, Exenta. A. O., 18 vecinos, 79 habitantes, 1 parr. Para su situación y productos (*V. Villayuda*) con quien confina por O., y tambien con término de San Medel del Río, Orbaneja del Rio-Pico y Cardena. Dist. 1 legua de la capital. Contr. 733 rs. 20 mrs.

CASTAÑARES DE RIOJA, V. S. de España, provincia de Burgos, partido de Santo Domingo de la Calzada, obispado de Calahorra. A. O., 129 vec.; 628 hab.,

1 parroquia, 1 ermita. Situada en terreno llano y alegre con buenas aguas dulces que se filtran de las alturas de San Lorenzo, donde nace el río Oja, que da nombre á la comarca llamada Rioja, y aquí le llaman río Glera. Produce buen arbolado de chopos olmos alamos etc.; granos, habas, arvejas, judías, garbanos y otras legumbres; hort., frutas y toda especie de ganados. Ind. 2 molinos harineros con tres ruedas cada uno. Dist. 12 $\frac{1}{2}$ leguas de la capital, 1 de Haro y 2 de Santo Domingo. Contr. 3,026 rs. 22 mrs. Derechos enag. 649 rs. 33 maravedises.

CASTAÑARES DE LAS CUEVAS, V. S. de España, prov. de Soria, partido de Logroño, obisp. de Calahorra. A. O. 20 vecinos, 45 habitantes, 1 parr. Situada á orillas del Iregua que le baña por el S. Sus productos son semejantes á los de Viguera, de quien dista $\frac{1}{2}$ de legua (Véase). Hay en su término minas de cinabrio. Dist. 4 leguas de la cabeza de partido. Contr. 779 reales.

CASTAÑEDA, V. y valle R. de España, provincia, obispado y part. de Santander. A. O., 163 vecinos, 629 habitantes con sus barrios, 1 iglesia colegiata, 1 parr., varias erm. Está situado este valle como á 3 leg. de Santander, y se compone de 4 lugares ó concejos que son Villabañes, Socobio, Pumaluengo y la Cueva; le bañan los ríos Pisuéña y Pas, que se juntan en su extremo occidental. La antigüedad de este valle es incalculable; consta de la historia antigua una descendencia noble de este apellido, desde el conde don Gutierre Rodriguez de Asturias, que floreció por el siglo X, continuando como estado ó señorio en muchas casas ilustres, hasta que los reyes católicos le incorporaron en el marquesado que instituyeron de Aguilar, cuyo estado se halla en el día secuestrado, y son electivas sus justicias, que antes nombraba el marques de Aguilar, como Conde de Castañeda. La iglesia colegiata es de excelente fábrica y de inmemorial antigüedad, pero poco decorada, por haberse incorporado por los años de 1541 á la de Aguilar del Campo. Se titula de Santa Cruz, en cuya invencion y exaltacion celebran feria muy concurrida de los naturales de aquellos lugares ó concejos vecinos. Dicese por tradicion que se fundó por los años 350, y que fué de los Templarios hasta el de 1310, y por su ex-

tencion se erigió en abadia con los bienes que poseyeron. Sus productos son los indicados en el artículo general de la provincia. Contr. 3,106 rs. 12 mrs. Derechos enag. 1,400 rs. 4 mrs.

CASTAÑEDA, Felg. S. de España, en Galicia, prov. de Orense, jurisdiccion de Conso, obisp. de Astorga. J. O., 1 parr. Su situacion, poblacion y productos se hallarán en el artículo Vegas de Camba. Contr. 648 rs.

CASTAÑEDA, L. de España, prov. de Asturias, concejo de Llanera, parroquia de Lugo (V. este art.). Situado al E.

CASTAÑEDA, Cot. Abad. de España, provincia de Asturias, concejo de Nava, parroquia de Nava (San Bartolomé de) (V. este art.).

CASTAÑEDA, Despl. R. de España, provincia, partido y obisp. de Salamanca, cuarto de Peña de Rey; 3 vecinos, 14 hab., 1 parroquia. Sit. á orilla del río Tormes; conf. con los pueblos de Macliacon, Encinas de abajo y Amatoz del Rio. Produce granos, legumbres, pastos y ganados. Dist. 3 leg. de la capital. Contr. 427 rs. 8 mrs.

CASTAÑEDA (SANTA MARIA DE), Felg. E. de España, en Galicia, provincia de Santiago, obispado de Lugo, jurisdiccion de Mellid. J. O., 82 vec., 331 habitantes, 1 parroquia anejo de Santiago de Boente. Su situacion, productos é industria es igual á la de Boente (Véase). Esta sobre la marg. derecha del río Issó, y próximo al arroyo Regada que confluye en él; confina por el N. con la parroquia de Gólan, por E. con la de Figueroa, por S. con la de Boente y por el O. con la de Rendán. Está cerca de la carretera que conduce desde Mellid á Santiago. Dist. 1 legua y $\frac{1}{2}$ O. de Mellid. Contr. 640 rs.

CASTAÑEDO, Parr. de España, prov. de Asturias, concejo y arciprestazgo de Miranda (V. este art.).

CASTAÑEDO, L. de España, provincia de Asturias, conc. de Franco; 2 vecinos, 9 habitantes, parroquia de Miudes (Véase).

CASTAÑEDO, L. Ab. de Esp., prov. de Asturias, concejo y arcip. de Cangas de Tineo, anejo de Cibuyo (V. este art.). Sit. á la margen izquierda del río Narcea; confina con Cibuyo, Larna y Berguno.

CASTAÑEDO, L. de España, provincia de Asturias, conc. de la Rivera de arriba, parr. de Soto ó Barco de Soto (V. este art.).

CASTAÑEDO, L. de España, provincia de Asturias, concejo de Navia; 12 vecinos, 54 hab., parroquia de Ponteciella (*Véase*).

CASTAÑEDO, Ald. de España, prov. de Asturias, concejo de Aller, parroquia de Soto (*V. este art.*).

CASTAÑEDO (SAN GABRIEL DE), Parr. de España, prov. de Asturias, concejo de Santo Adriano, arciprestazgo de Proza, arcedianato de Oviedo; 50 vec., 250 hab., 1 iglesia parroquial. Situada á $\frac{1}{2}$ legua de Villanueva, capital del concejo, en una escabrosa montaña y ceñida por todas partes de montes pelados, lo que dió motivo á denominarla Castañedo del Monte. Conf. por N. con las de Trubia y Sama de Grado, por S. con Villanueva, por E. con Tuñón y por O. con el coto de Linares. No tiene mas lugar que el de su nombre, situado á la izquierda del río Trubia, al cual se le juntan abundantes arroyos que descienden de los montes laterales, sitio deliciosísimo y pintoresco. Los vecinos cogen anualmente 300 fanegas de trigo, 240 de maíz, 20 de habas blancas y prietas, 90 carros de yerba, y mantienen 300 cabezas de ganado lanar y cabrío, 90 de vacuno; 45 de cerda y 30 de caballar. Contr. 513 rs. 22 mrs. Derec. enag. 3 rs. 20 mrs. *(obtenido por el arto 10 de 1793)*

CASTAÑEDO (SANTIAGO DE), Felig. S. de España, en Galicia, provincia de Lugo, jurisd. de Navia de Suarna, J. O., 98 vec., 411 habitantes, 1 parroquia compuesta de las aldeas San Estevan, Liencias, Valferreiros, Cochea, Mosteirín y Covas. Su situación y productos se hallaron en el art. Puebla de Navia (*Véase*). Contr. 836 rs. 25 mrs. *(obtenido por el arto 10 de 1793)*

CASTAÑEDO (SAN VICENTE DE), Parr. de España, prov. de Asturias, concejo de Grado, alfoz ó partido y arciprestazgo de Valdepadraño, arcedianato de Grado, obisp. de Oviedo; 52 vecinos labradores, 264 hab., 1 iglesia parroquial. Situada en la rivera del río Cubia ó de Grado; y á la izquierda del Nalon; conf. por N. con el coto de Peñafior, por S. con la parroquia de Leñapañada, por E. con la de Grado y la Mata, y por O. con las de Prahua y Aces. Hay en esta parr. tierras de sembradura, huertas para hortaliza, prados de regadío y secano, términos comunes para pastos, montes de robles, castaños y matorrales. El total de días de bueyes asciende á 1,400; 1 de secano para hortaliza, 181 de labor,

154 de prados de regadío y secano, 4 de pasto á diente, 95 de tierra inculca por desidia; 2 por naturaleza, lo restante es término comun de matorrales y plantío de robles y castaños. Se coge hortaliza, trigo, maíz, habas, yerba, pera, manzana, higos, nueces, castañas, cerezas, nisos y pescos. Se cria en esta parroquia ganado vacuno, caballar, cabrío, lanar y de cerda; hay 2 molinos harineros con 3 molares cada uno, 75 colmenas, 23 casas habitables, 8 arruinadas y 30 horrios. Contr. 579 rs. 16 mrs. Derec. enag. 95 rs. 4 mrs.

CASTAÑEIRA, V. S. de Portugal, provincia de Estremadura, capital de la comarca de Riba-Tejo; 1 parr., 500 fuegos, 1,740 hab., 1 suntuosa iglesia frecuentada de los que van en romería, 2 conventos uno de frailes y otro de monjas, 1 ermita fundada en un frondoso bosque de castaños; casa de misericordia, hospital y Juez de fora de toda la comarca. Sit. en tierra fresca y deliciosa por las muchas fuentes, huertas y alamedas que la cercan. Dista 6 leguas de Lisboa.

CASTAÑEIRA, V. de Portugal, prov. de la Beira, comarca de Feyra; 1 parr., 82 vecinos, 313 habitantes á que se agregan otros 79 de la feligresía de Aguadaom, que le es aneja; Juez de fora. Sit. á 1 leg. S. de la villa de Agueda y 11 de la ciudad del Porto, y para diferenciar á esta villa de otras de este nombre se llama da-Beyra. Su término abunda de fuentes de aguas delgadas y salubres que fertilizan sus campos, y producen variedad de granos, vinos, y muchas y sabrosas frutas.

CASTAÑEIRA (SAN MATEO DE), Felig. R. de España, en Galicia, provincia de Orense, jurisd. de Viana del Bollo, obisp. de Astorga, J. O., 11 vec., 45 habitantes, 1 parroquia. Su situación y productos se hallarán en el art. Viana del Bollo. Está cerca del río Bibéy; confina con Dradelo, Cepedel y la Hermita. Contr. 616 rs.

CASTAÑEIRAS, L. S. de España, prov. de Leon, partido de Ponferrada, coto de Balboa. A. O., 11 vecinos, 52 hab., 1 parr. Es el último pueblo de esta provincia, en sus confines con la de Lugo, lindando con la Braña, Rasinde, Valverde y Somoza. Produce granos, legum., patatas, nabos, pastos y ganados. Contribuye con el coto.

CASTAÑEIRAS, Ald. S. de España, en Galicia, provincia de Lugo, jurisdicción

de Castro de Rey, obispado de Mondoñedo. Es una de las que componen la parroquia de Triabá (*Véase*).

CASTAÑERA, L. de España, provincia de Asturias, concejo de Tanco, 8 vecinos, 37 habitantes, parroquia de Santullano (*V. este art.*).

CASTAÑERA, Ald. de España, prov. de Asturias, concejo de Sierro, parroquia de Granda (*V. este art.*).

CASTAÑET, L. S. de España, prov. de Cataluña, corregimiento y obispado de Gerona. A. O., 20 vecinos, 130 habitantes, 1 parroquia. Sit. en terreno montañoso y áspero. Conf. por el E. con Brañola y Santa Coloma de Farnes, por S. con este último y San Miguel de Cladells, por O. con Vallors y Ozor, del corregimiento de Viéu, y por N. con dicho Ozor y Bruniola. Produce trigo y legumbres. Dista 17 $\frac{1}{2}$ horas de Barcelona y 6 de Gerona. Contribuye 3,213 rs. 30 mrs.

CASTAÑO DE ABAJO, Aldea R. de España, prov. y arzobispado de Sevilla, partido de Aracena. A. O. P., 12 vecinos, 53 habitantes, 1 parroquia. Dista 17 leguas de la capital.

CASTAÑO DEL ROBLEDO, V. S. de España, provincia y arzobispado de Sevilla, partido de Aracena. A. O., 250 vecinos, 1,138 habitantes. Sit. á corta distancia de Aracena, con quien confina por el E.; en terreno montuoso; por N. linda con el Jabugo, por S. E. con Linares, por S. con Alajar, y por O. con Cortegana y Almonaster la Real. Sus productos son de la misma clase que los de Aracena (*Véase*). Dista 17 leguas de la capital. Contribuye 5,279 rs. 17 mrs. Derechos enag. 2,489 rs. 13 mrs.

CASTAÑOS, Granja S. de España, provincia de la Mancha, part. de Alcaraz, término de la villa de Villapalacios (*Véase*).

CASTAÑOSIN, Ald. S. de España, en Galicia, provincia de Lugo, jurisdicción de Burón, encomienda de Puerto Marín, San Juan. Es una de las que componen la parroquia de Santa María de Piñeyra (*Véase*).

CASTAÑOSO, Ald. S. de España, en Galicia, provincia de Lugo, jurisdicción de Burón, obispado de Oviedo. Es una de las que componen la parr. de Neyra (*Véase*). Situada á orillas de un arroyo que desagua en el río Valcarce; confina con término de

Villarmarin, Balboa, San Pron y Chau de Villar. Produce granos, patatas, nabos, pastos y ganados.

CASTAÑUELO(EL), Ald. S. de España, provincia y arzobispado de Sevilla, partido de Aracena. A. O., 41 vecinos, 193 hab. Su sit. y productos se hallarán en el art. Aracena. Dista 17 leguas de la capital.

CASTAOSA, L. de España, provincia de Asturias, concejo de Iviás; 3 vecinos, 13 habitantes, jurisdicción de Seña (*Véase*).

CASTARAS, Ald. R. de España, en Galicia, provincia de Lugo, jurisdicción de Villares de Parga. Es una de las que componen la parroquia de San Vicente de Parga (*Véase*).

CASTARAS Y NIELES, L. R. de Esp., provincia y arzobispado de Granada, part. de Ujijar. A. P., 246 vecinos, 466 hab., incluidos 2 cortijos de su jurisdicción, 1 parr., 1 pósito. El nombre de este lugar es de origen arábigo, y está situado en medio de unos cerros. Produce trigo, maíz, vino y seda. Dista 13 leguas de la capital, Contr. 4,657 rs. 22 mrs.

CASTARLENAS, L. S. de Esp., prov. de Aragón, partido de Benavarré, obispado de Barbastro. A. O., 36 vecinos, 195 hab., 1 parroquia, 1 pósito. Sit. á 1 legua de Benavarré. Confina con término de Luzas, Avellana, Torre del Obispo, y Ntra. Sra. de Linares. Sus productos son los indicados en el artículo de la cab. de partido. Contr. 2,461 rs. 2 mrs.

CASTARNER, L. S. de España, prov. de Aragón, partido de Benavarré, obispado de Urgel. A. O., 16 vec., 52 habitantes, 1 parroquia. Sit. en los confines orientales de esta provincia con los del principado de Cataluña, cerca del nacimiento del río Baera, lindando con término de Espés, Roqueta, Viú y Denui. Sus productos son los indicados en el artículo de la cabeza de partido de donde dista 9 leguas. Contr. 1,342 rs. 14 mrs.

CASTEADA, L. de España, provincia de Asturias, concejo de Castropól; 6 vecinos, 29 habitantes, parroquia de San Andrés de Serantes (*Véase*).

CASTEDE, Ald. de España, en Galicia, provincia de Lugo, jurisd. de Chantada. Es una de las que componen la parroquia de Arcos (*Véase*).

CASTEDO ó JABUQUEIRO, Ald. Ecl. y S. de España, en Galicia, provincia de

Lugo, jurisdicción de Castroverde, y una de las que componen la parr. de Barredo (*Véase*).

CASTEJON, V. S. de España, prov. y part. de Guadalajara, obisp. de Sigüenza. A. O., 135 vecinos, 589 habitantes, 1 parr., 1 pósito. Sit. cerca del río Henares, en terreno montuoso; conf. con Mandayona, Aragón y Bujalatró. Sus productos son los indicados en el art. Jadraque. Dist. 7 leguas de la capital. Contribuye 3,812 rs. 26 mrs.

CASTEJON, V. R. de España, prov. y obispado de Cuenca, partido de Huete. A. O., 212 vecinos, 833 habitantes, 1 parr., 1 pósito. Sit. sobre una colina de sierra, de donde se descubre toda la hoya de Infantado. Produce trigo, vino y aceite. Dist. 5 leguas de la cabeza de partido y 8 de la capital. Contribuye 7,208 rs. 21 mrs.

CASTEJON, Desp. S. de España, prov. de Valladolid, partido de Olmedo. A. O., 2 vecinos, 9 habitantes. Dist. 7 leguas de la capital. Contribuye 176 rs. 24 mrs.

CASTEJON DE ALARBA, L. R. de España, provincia de Aragón, partido de Calatayud, obispado de Tarazona. A. P., 49 vecinos, 183 habitantes, 1 parr., 1 pósito, 1 ermita en lo alto del monte de San Cristóbal. Sit. en la banda izquierda del Jiloca, en un valle, al pie de las sierras de su nombre. Terreno montuoso y seco, que produce bastante leña, trigo, cebada, vino y ganado lanar. Industria, carboneo. Conf. con Monte del Lugar de Muebrega de Pardos, á 1 legua con Aceret y Alarba á $\frac{1}{2}$, y con Olbes á 1. Dist. 4 leg. de la cab. de partido y 17 de la capital. Contribuye 4,250 rs. 32 mrs.

CASTEJON DE ARBANES, L. S. de España, provincia de Aragón, partido y obispado de Huesca, A. O., 33 vecinos, 134 hab., 1 parr., 1 pósito. Situado á la marg. izquierda del río Guatizalema. Conf. al N. con el territorio de Arbanes, al E. con el de Ibieca, al S. con el de Sietano, y al O. con el de Bardalies. Produce 1000 fanegas de trigo, 666 de cebada, 666 de avena, 333 de escanda; 13,440 arrobas de vino, 324 de aceite, 32 de lana de 300 cabezas de ganado mantenidas en sus pastos. Dist. 2 leg. E. de Huesca y 11 de Zaragoza. Contr. 1,566 rs. 4 mrs.

CASTEJON DE BECHA, Coto R. S. de España, provincia de Aragón, partido y obispado de Huesca. A. O., 2 vecinos,

33 habitantes. Confina al N. con el territorio de Nisano, al E. con el de Banástas, al S. con el de Algas, y al O. con el de Lasquedas. Prod. 1,666 fan. de trigo, 1,336 de cebada y se crían en sus pastos 2000 cabezas de ganado lanar y 1500 de cabrio. Dist. 2 leg. O. N. O. de Huesca y 10 de Zaragoza.

CASTEJON DE MONEGROS Y JAVIERRE, V. R. de España, provincia de Aragón, partido y corregimiento de Zaragoza, obispado de Huesca. A. O., 248 vecinos, 1083 habitantes, 1 parr., 1 pósito. Su situación y productos se hallarán en el artículo Monegrillo. Está en la carretera que conduce desde Sariñena á Híjar, al pie de la sierra de Alcabierra que la domina por el N., y de la de Santa Lucia que está al O. Confina con término de Pallarnelo y Almolda. Dist. 10 leguas de Zaragoza. Contr. 23,268 rs. 12 mrs.

CASTEJON DE SOBRARBE, L. R. de España, provincia de Aragón, partido y obispado de Huesca. A. O., 90 vecinos, 363 habitantes, 1 parroquia, 1 pósito. Conf. al N. con el territorio de Coscujuela, al E. con Camporrotuno, al S. con el de Olson, y al O. con el de Arcusa, siendo éste y los dos primeros del partido de Barbastro. Produce 601 fanegas de trigo, 166 de avena, 100 de mijo; 2016 arrobas de vino y 64 de aceite y 10 de lana, para lo que mantienen sus pastos 100 cabezas de ganado. Dist. 10 leg. E. N. E. de Huesca y 19 de Zaragoza. Contr. 4,027 rs. 8 mrs.

CASTEJON DE SOS, L. R. de España, provincia de Aragón, partido de Benavarre, obispado de Barbastro. A. P., 57 vecinos, 343 habitantes, 1 parroquia, 1 pósito. Sit. en llano, y produce buenos pastos, trigo que llaman maízal, porque lo siembran en el mes de marzo, centeno y frutas. Su única industria es la cria de ganados mayores y menores (*Véase Benasque, valle*). Dist. 9 leguas de Benavarre. Contribuye 3,803 rs. 16 mrs.

CASTEJON DE TORNOS, L. R. de España, provincia de Aragón, partido de Daroca, arzobispado de Zaragoza. A. P., 97 vecinos, 353 habitantes, 1 parroquia. Situado entre el río Jiloca y el lago de Galloca. Confina por S. con Tornos, y por N. con Valde San Martín. Sus productos son de la misma clase que los de la villa de Tornos (*Véase*). Dist. 3 leguas de la cabeza de partido. Contr. 6,512 rs. 2 mrs.

CASTEJON DE VALDEJASA, V. R. de España, provincia de Aragón, partido, arzobispado y corregimiento de Zaragoza. A. O., 210 vecinos, 1088 habitantes con su despoblado Sora, 1 parroquia, 1 pósito. Situada entre el río Gallego y el partido de Cinco Villas. Está rodeada de una sierra que tiene su origen en el castillo de Sora, y concluye en el término de Zaragoza. Por la parte del O. está abierto, y por ella se descubren las sierras de Moncayo, del Fresno, y á la derecha la de Sancho Abarca. Su término es de secano, y muy fértil en granos, particularmente trigo que es de excelente calidad, del cual produce 1750 cahises y 2000 de cebada: vino y ganados. Dista 7 leguas de Zaragoza. Contr. 10,739 rs. 4 mrs.

CASTEJON DEL CAMPO, L. R. de España, prov. y partido de Soria, obispado de Osma, Sexmo de Arciel. A. P., 56 vec., 262 habitantes, 1 parroquia aneja de Jarray. Situado cerca de una serrezuela, donde se respira el aire del Moncayo que dista 4 leg. Todos sus habitantes son labradores con mulas, y les produce su cosecha anual 18000 medidas de granos, á saber: tercera parte de trigo puro y común, otra de centeno y cebada, y otra de legumbres. Tienen 4000 cabezas de ganado lanar churro, y algunas vacas y yeguas que se crían á las orillas del río Rituerto, el cual se ha secado hace tres años, y es muy abundante de cangrejos y riquísimas anguilas, por el mucho cieno que tiene el expresado río, y á que atribuyen el gusto y la sustancia particular que se les nota. Hay poco monte de carrasca, pero suplén su falta las buenas aliagas de que abunda; y, si hubiese mas tierra de labranza, podrían laborear con sus manos y yuntas otro tanto terreno, pues tienen mucha afición á la agricultura, y saben aprovechar el abono de su ganado lanar. No hay ningun noble en el pueblo, y en él reina la mayor union, y se goza de completa salud y tranquilidad. Confina por N. con Estéras, por E. con Pinilla del Campo, por S. con Castejon, y por O. con Almazul. Con este mismo nombre de Castejon hay un célebre santuario de Nuestra Señora, en la sierra de Cameros, entre Ortigosa, Nieva y Anguiano. Se dice que antiguamente fue monasterio; y al lado del evangelio hay un sepulcro elevado y metido en la pared, que se presume ser de alguna persona yene-

rable que vivió allí. Pertenece á los canónigos de Calahorra. Dista 5 leguas de la capital, 4 de Agreda y 6 de Almazan. Contr. 938 rs. 24 mrs.

CASTEJON DEL PLA, L. S. de Esp., provincia de Aragón, partido de Benavarré, obisp. de Urgel. A. O., 14 vecinos, 50 hab., 1 parroquia. Situado cerca de los confines de este partido con el de Barbastro, en la carretera que desde Benavarré conduce á Tamarite, lindando con término de Gabasa, Pilzan, Estana, Estopiñan y Momegastre. Sus productos son los indicados en el art. de la cabeza de partido, de donde dista 1 legua. Contr. 1,789 rs. 30 mrs.

CASTEJON DE LA BARCA, V. S. de España, provincia de Navarra, merindad y obispado de Tudela. A. O., 14 vecinos, 55 habitantes, 1 parroquia. Sit. á la margen occidental del río Ebro, en las inmediaciones de Castilla, por la parte de Alfaro, con quien confina: Aunque su territorio, que es de corta estension, podria utilizarse con mayor beneficio si se aprovechase del riego del río Alhama, que el Rey D. Alonso el Batallador concedió en el año de 1125 á los de Castejon, solo sirve para pastos. La ciudad de Tudela les dió licencia para poner barca para pasar el Ebro en la parte del soto de Ramalete, y de aqui tomó el nombre de Castejon de la Barca.

CASTEJON DE LA PUENTE, L. Ord. de España, provincia de Aragón, partido y obisp. de Barbastro. A. O., 134 vecinos, 478 habitantes, 1 parroquia que es colegial con 4 racioneros y 1 prior, 1 pósito. Sit. al pie de un castillo ruinoso que está á la parte del S.; le rodea un collado de O. á E., y todo lo restante de su término es llano, por donde pasa el río Cinca; però sin que saque ningun producto de sus aguas. Produce trigo, cebada y avena con abundancia, algo de aceite y vino. Dista 1½ leg. de Barbastro. Contr. 7,606 rs. 32 mrs.

CASTEJON DE LAS ARMAS, L. R. de España, provincia de Aragón, partido y arcedianato de Calatayud, obispado de Tarazona. A. P., 150 vecinos, 600 hab., 1 parr., 1 pósito. Llamase así por haberse fabricado antiguamente en el armas de corte y boca, preciosas por el temple que las daban las aguas del río Mesa ó Piedra, que baña y divide en dos partes sus edificios. Su situacion es penosa á uno y otro lado del expresado río, y en el declive de elevados

cerros que ofrecen una deliciosa vista por estar poblados de vides, cerezos, almendros, granados y otros árboles frutales. Tiene excelentes huertas de regadío, y aunque no hay noticia exacta de su antigua situación, se cree que estuvo á 1/2 legua la antigua ciudad de Platina ó Platéa que describe Marcial en sus Epigramas. El terreno es generalmente de cuarzo pizarroso, con vestigios de haberse beneficiado en él algunos minerales; aunque se ignora de qué clase. Produce bastante vino, legumbres, cañamo, mucha y excelente fruta de todas clases; y su angosto y escabroso término parece un jardín variado en que se nota la aplicación y laboriosidad de sus vecinos. Ind., y fabrica de papel blanco de buena clase, que está en el día bastante deteriorada, y comercio de frutas y legumbres con Castilla y Madrid. Dista 35 leguas de Madrid, 15 de Zaragoza, 3 de Calatayud y 2 de Atéca. Contr. 8,501 rs. 30 mrs.

CASTELA, Ald. S. de Esp., en Galicia, provincia de Lugo, jurisdicción de Peibas. Es una de las que componen la parroquia de Quicijeiro (Véase).

CASTELAN, Aldea R., Ab. y S. de España, en Galicia, provincia de Lugo, jurisdicción de Brollon. Es una de las que componen la parroquia de Saá (Véase).

CASTELANES (SAN ESTEVAN), Felig. S. de España, en Galicia, prov. y obisp. de Tuy, jurisd. de Sobroso. J. O., 129 vec., 509 habitantes, 1 parroquia. Situada á la margen izquierda del r. Téa que desemboca en el Miño; confina con las parroquias de Macéiras, Oróso, la Costa y Barcia de Mera. Produce centeno, lino, castañas, pastos y ganados. Contr. 1,900 rs. 10 mrs.

CASTELAUS, Felig. R. de España, en Galicia, provincia y obispado de Orense, jurisdicción de Güin y Castelaus. J. O., 44 vecinos, 200 habitantes, 1 parroquia aneja de Santa María la Real de Porqueira. Sit. en el valle de Limia, no lejos del río de Antela; confina por N. con Parada de Outeyro, por E. con Cerdedeño, por S. con Villar de Santos, y por O. con Mosqueiro (V. Limia). Contr. 747 rs.

CASTELBISPAL, V. Ecl. de España, provincia de Aragón, partido de Alcañiz, arzobispado de Zaragoza. A. O., 19 vec., 112 habitantes, 1 parroquia. La población está dispersa, y se compone de unas cuantas majadas, cuyos habitantes se dedican á la

agricultura. Riega sus términos el río Linares, que pasa al pie de la Peña golosa, y confina con los del pueblo de este nombre, con los de Noguera y el puerto de Mingalbo. Produce cebada, centeno y avena.

CASTELFABIB, V. R. de España, prov. y partido de Valencia, obispado de Segorbe. A. O., 335 vecinos, 1,258 hab., 1 parroquia, conv. de frailes Franciscanos observantes y algunas ermitas, 1 pósito, 1 cast. arruinado. Sit. al N. O. de Ademuz, en los confines de Aragón, á la derecha del río Ebron, en medio de un hermoso valle circundado de altas montañas. Todo su término es montañoso, pero hay buenos valles llenos de olivos, almendros, moreras y viñas; hay grandes montes de pinares, robles, encinas y otros árboles propios para madera, de que hay gran corte; en ellos mantienen sus ganados lanar y cabrio, de que hacen un buen comercio igualmente que de sus lanas. Hay también en estos montes minas de alumbre y gran número de fuentes, cuyas aguas sobrantes se forman varios arroyos y fertilizan la huerta que da mucha hortaliza y frutas. Produce trigo, cebada, maíz, avena, nueces, cañamo, mucha fruta y hortaliza. Tiene por anejas las ald. de los Santos, Royo y Rato, cuyos vecindarios están incluidos en el de la villa. Dist. 24 leguas de la capital y 1 E. de Torrebaja. Contr. 5,468 rs.

CASTELFLORITE, L. S. de España, provincia de Aragón, partido de Barbastro, obisp. de Lérida. A. O., 30 vec., 165 hab., 1 parroquia, 1 pósito. Situado cerca de la margen derecha del Cineca; confina con términos de la Masadera, Estiche, Santa Lecina y Villanueva. Sus productos son los indicados en el artículo de la cabeza de partido, de donde dista 6 leguas. Contr. 2,013 rs. 20 mrs.

CASTELIGO, Felig. Ab. de España, en Galicia, prov. de Orense, jurisdicción de Parada Seca. J. O., 366 vec., 251 hab., 1 parroquia. Contr. 1,500 rs. Derec. enag. 176 reales.

CASTEL-LEON, Fortaleza de España, provincia de Cataluña, partido de Cervera; construida sobre peña escarpada, adyacente á la plaza de armas de Urgel, y uno de los que forman su mayor defensa, el cual pone á cubierto 3 lugares privativa ó respectivamente, de los que son guarecidos por toda la circunvalación de fortificaciones de dicha

plaza, en cuyos 3 pequeños pueblos tiene mando político el gobernador militar de este castillo, subalterno del de la plaza, sin duda por las exigencias experimentadas en tiempo de guerra.

CASTELNOU, L. S. de España, prov. de Aragón, part. de Alcañiz, arzobispado de Zaragoza. A. O., 90 vecinos, 375 hab., 1 parroquia, 1 pósito. Situado cerca del río Martín, y tiene 400 cahizadas de tierra de regadío. Está en el camino que conduce desde Sástago á Híjar; confina con términos de Jatiel y Escatrón. Produce trigo, cebada, maíz, vino, aceite y seda. La huerta está plantada de un gran número de moreras. Dista 6 leguas de Alcañiz. Contr. 3,356 rs.

CASTELNOVO, V. S. de España, prov. de Valencia, partido de Morella, obispado de Segorbe. A. O., 345 vecinos, 1,262 hab., 1 parroquia, 2 erm. extramuros, 1 pósito. El nombre de esta villa es de origen arábigo. Sit. en la rivera izquierda del río Palancia, en el valle que llaman de Aurin, inmediato al monte de San Cristóbal. Su término, que tiene $1\frac{1}{2}$ legua de longitud y $\frac{1}{2}$ de latitud, aunque ondeado y en partes montuoso, es apto para viñas y garrofas; hay una hermosa huerta regada con las aguas que bajan por el barranco de Almonacid, y aprovechada con gran número de moreras, frutales y sembrados preciosos. Produce trigo, maíz, judías, garrofas, frutas, hortaliza, ajos, lino, pasas, vino, aceite y seda. Tiene en su inmediación dos alquerías, una fabrica de papel blanco, tres molinos harineros y el monte de la Mina, llamado así por haberse descubierto en él una de plata el año de 1730, que se mandó cerrar por orden superior. Dista 21 leguas de la cabeza de partido y 9 de la capital. Contr. 12,220 rs.

CASTELO (SAN SALVADOR DE), Felig. S. de España, en Galicia, prov. y obispado de Lugo, jurisdicción de Otero de Rey. J. O., 18 vecinos, 107 hab., 1 parroquia que se compone de las aldeas San Salvador y el Coto de Revoleiras. Su situación y productos son en todo semejantes á los de San Julian de Mós (Véase). Contribuye 122 rs. 26 mrs. Derechos enagenados 56 rs. 1 maravedí.

CASTELO, Aldea Ab. de España, en Galicia, provincia y obispado de Lugo, jurisdicción de Samos, y una de las que componen la parroquia de San Martín de Loureiro (Véase).

CASTELO, Aldea Ab. de España, en Galicia, provincia de Lugo, jurisdicción de San Antolín de Toques. Es una de las que componen la parroquia de Paradelas (Véase).

CASTELO, Aldea S. de España, en Galicia, provincia de Lugo, jurisdicción del valle de Oselle. Es una de las que componen la parroquia de Cadualla (Véase).

CASTELO, Aldea S. de España, en Galicia, prov. y obispado de Lugo, jurisd. de Noceda. Es una de las que componen la parroquia de S. Justo de Noceda (Véase). Su poblacion y demas circunstancias estan incorporadas en la parroquia á cuya parte S. está edificada. Sit. á la falda del Cebrero, entre las elevadas cumbres de Piedrafrita y Carregado. Produce centeno, avena, naves y patatas.

CASTELO, Aldea S. de España, en Galicia, prov. y obispado de Lugo, jurisd. de Buron. Es una de las que componen la parroquia de San Julian de Freijó (Véase).

CASTELO, Aldea S. de España, en Galicia, provincia de Lugo, jurisdicción de Cervantes, y una de las que componen la parroquia de Donis (Véase).

CASTELO, Aldea Ecl. de España, en Galicia, prov. y obispado de Lugo, jurisd. de Monte Cubeiro. Es una de las que componen la parr. de San Ciprian de Monte Cubeiro (Véase).

CASTELO, Aldea Ab. de España, en Galicia, provincia, obispado y jurisdicción de Lugo. Es una de las que componen la parr. de Sta. Eulalia de Mazoy (Véase).

CASTELO, Aldea S. de España, en Galicia, prov. y obispado de Lugo, jurisd. de Puebla de San Julian. Es una de las que componen la parroquia de Santa María de Vilalco (Véase).

CASTELO, Aldea S. de España, en Galicia, provincia de Lugo, jurisdicción de Deza. Es una de las aldeas de que está compuesta la parroquia de San Estevan de Cedron (Véase).

CASTELO (SAN JULIAN DE), Felig. Ecl. de España, en Galicia, provincia y obisp. de Mondoñedo, jurisd. de San Ciprian. J. O., 60 vecinos, 286 hab., 1 parroquia. Sit. á orillas del río Juncó, cerca de su desembocadura en el mar Cantabrico; conf. con las parroquias de Lago, Rigueira, Saigadelo y Cerbo. Produce granos, vino, lino y algunas frutas. Contr. 837 rs.

CASTELO (SAN PEDRO DE), Felig. S. de España, en Galicia, provincia de Lugo, jurisdicción de Cervantes. J. O., 36 vecinos, 151 habitantes, 1 parroquia que se compone de las aldeas Pereyra y Pombeyro. Su situación y productos se hallarán en el art. de la jurisdicción. Contr. 365 rs. 17 mrs.

CASTELO (SAN SALVADOR), Felig. Ab. de España, en Galicia, provincia, obispado y jurisdicción de Lugo. Merino, 42 vecinos, 257 habitantes, 1 parroquia compuesta de las aldeas de Castelo pequeño, San Martiño, Cabanas, Grazos, San Fillao y Bustelo. Su situación y productos son los mismos que los de Francos San Salvador (*Véase*). Contr. 802 rs. 30 mrs.

CASTELO (SANTA MARÍA DE), Felig. S. de España, en Galicia, prov. de Santiago, jurisdicción de Montaos. J. O., 47 vecinos, 184 habitantes, 1 parroquia. Sit. á orillas del río Lengüelle que desagua en el Tambre; lindando con las feligresías de Berréu, Morlan y Campo. Produce granos, pastos, lino, cáñamo y ganados. Contr. 740 rs.

CASTELO (SANTIAGO DE) (FLAVIUM BRIGANT), L. R. de España, en Galicia, prov. y jurisdicción de la Coruña, sujeto al corregimiento de la capital; 50 vecinos, 296 habitantes, 1 parroquia. Situada en el principio de las vertientes occidentales de una colina que desciende del Jallo y divide el valle de Veiga del de Carral; pasa por la cumbre de esta colina un camino de herradura, que parte del lugar de Altamira, en la carretera de la Coruña á Vigo; dobla la montaña del Jallo al E. de su mayor altura; atraviesa el valle de Encrobas, y se dirige á Santiago por la derecha del Langüelle, pasando el Tambre por la barca de Bustos; es el camino mas corto entre ambas ciudades, y confina por E. con Tabeyo, por S. con Encrobas, por O. con Celas, y por N. con Sueiro, estos dos en el valle de Veiga, á quien pertenece igualmente, participando de sus frutos. Tiene este pueblo 8 yuntas y 9 carros para su servicio. Dist. 3 leguas S. de la capital. Contribuye 1,990 rs. 8 mrs.

CASTELO (SANTO TOMÉ DE), Felig. S. de España, en Galicia, provincia de Lugo, jurisd. de Somoza mayor de Lemos. J. O., 28 vec., 119 hab., 1 parroquia compuesta de la aldea Veiga. Sit. en las vertientes de la sierra de Santa Mariña, regada por el arroyo Castelo; confina por N. con San

Saturnino, por O. con Villademoros, por S. con Vilasouto, y por O. con Santalla de Bardaos. Sus productos se hallarán en el artículo Brollon, jurisdicción (*Véase*). Dist. 2½ horas N. E. de Monforte. Contr. 339 rs. 21 mrs. Derec. enag. 110 rs. 4 mrs.

CASTELO DA VIDE, V. y plaza R. de Portugal, prov. de Alentejo, comarca de Portalegre; 3 parroquias, y una de ellas es priorato de Malta; casa de misericordia, hospital, una alberguería para peregrinos, 2 conventos de frailes, 2 recogimientos de mugeres, 6 ermitas, 1 gobernador que suele tener el grado de brigadier, 1 regimiento de infantería de guarnición, 1 Juez de fora, 3 vereadores y otros oficios de justicia; y por hallarse próxima á la raya de Castilla tiene un Juez de aduana y un escribano. Hay 2 fuentes, una dentro de la plaza y otra en el arrabal, cuya agua goza la virtud antinefrítica. Tiene voto en cortes con asiento en el banco 11. Su poblac. asciende á 1,734 vecinos, 5,743 habitantes. Sit. en terreno elevado, en la falda de un estribo de la sierra de Portalegre, que en parte la domina, 2½ leguas N. N. E. de Portalegre y 1 de la villa y castillo de Marbaon. Sus contornos son muy fructíferos y poblados de huertas, viñas, frutas y hortalizas, siendo muy celebrados los nabos de sus inmediaciones. Cercan y rodean esta villa los arroyos Vide y San Juan, que riegan sus quintas y huertas que son mas de 200, y en los cuales hay 21 aceñas y 4 batanes para el beneficio de los paños. Tiene feria el día 10 de agosto, y á ella concurren mercaderes con muchos paños que se fabrican en el pueblo y en los lugares del contorno. Su término abunda en granos, aceite, vino y castaña con que se ceban numerosas pjaras de cerdos, cuya matanza, en algunos años, pasa de 6 á 7,000. En él hay 300 fuentes, cuyas aguas hacen frondoso el terreno y agradables sus alrededores. Hay una fabrica de paños.

CASTELO DE ABAJO, Ald. Ecl. de España, en Galicia, provincia, obispado y jurisdicción de Lugo. Es una de las que componen la parroquia de Santiago de la ciudad de Lugo (*Véase*).

CASTELO DE ARRIBA, Ald. Ecl. de España, en Galicia, provincia, obispado y jurisdicción de Lugo. Es una de las que componen la parroquia de Santiago de la ciudad de Lugo (*Véase*).

CASTELO DE ASMA (STA. MARIA DE), Felig. S. de España, en Galicia, provincia de Lugo, jurisdiccion de Taboada; J. O., 78 vec., 345 habitantes, 1 parroquia que se compone de las aldeas Faquios, Framcan, Perrelos, Covas, Dér, Abeledo, Pincelo é Iglesia. Contr. 1,049 rs. 10 mrs.

CASTELO DE FRADES, Ald. S. de España, en Galicia, provincia de Lugo, jurisdiccion de Cervantes. Es una de las que componen la parroquia de Santiago de Cervantes (*Véase*). Hay en su término minas de hierro.

CASTELO DE MARIA, Aldea S. de España, en Galicia, provincia y obispado de Lugo, jurisd. de Celadela de abajo. Es una de las que componen la parroquia de Quinta (*Véase*).

CASTELO BOM, V. de Portugal, prov. de la Beyra, comarca de Trancoso; 1 parr., 91 vec., 415 hab., y tiene fuero. Sit. á 8 leg. E. S. E. de la villa de Trancoso y 2 S. E. de la plaza de Almeyda, en terreno elevado, cercada de muros de cantería con 2 puertas y un fuerte castillo. Su término, que consta de 4 parroquias y 461 fuegos, es fértil en granos, vino, caza y pesca del río Coa.

CASTELO BRANCO, Comarca de Portugal, provincia de la Beyra, y una de las de mayor extensión del reino. No le sucede lo mismo cuanto á la poblacion; pues solo comprende 98 parroquias, y en ellas 15,688 fuegos, 57,725 habitantes. Su situacion está en el extremo E. y S. de la provincia, en el que queda casi aislada por 4 notables rios, tales son el Cesare y el Maymoa, que por N. la separan de la de la Guarda; el Eljas, que por E. la sirve de limite divisorio con la Estremadura Castellana; el Tajo, que por S. la divide de esta última provincia y el Alentejo, y el Ocreza y Peramanca al O., hacia cuya parte se cae la Estremadura portuguesa. Ocupa en parte esta provincia la sierra de la Garduña, que es casi paralela á la de la Estrella, y de ella y de sus faldas descienden otros varios rios y arroyos que la riegan, como son; el Ponsul, el Troyalba, el Almaceda, el Tabeyro y el Aravil.

CASTELO BRANCO, C. Episcopal de Portugal, prov. de la Beyra, capital de la comarca y obisp. de su nombre; 1 catedral, 1,356 fuegos, 5,720 habitantes, que con los de 9 parroquias de su término componen

3,118, 15,644 habitantes; 2 conventos de frailes, casa de misericordia, 2 hospitales y varias capillas; tiene fuero particular. Situada casi en el centro de la comarca en latitud 39° 46' y en la longitud 9° 17½', 36 leguas de la corte de Lisboa, que está al S. O.; 12 S. de la de la Guarda, 14 S. O. de la de Abrantes, y 8 O. de la raya de Estremadura, en la falda E. de una colina que rodean unos antiguos muros y que corona un castillo arruinado. La catedral se halla fuera de la ciudad, en una plaza inmediata, y se compone de una sola nave y de una espaciosa capilla mayor, en la que está el coro. La fachada ó frontispicio de esta iglesia es sencilla; con 2 torres muy bajas, y por consiguiente de poca elegancia. El estilo de la obra imita á la escuela de Herrera. Uno de los conventos se halla no lejos de la catedral, y á la parte E. del pueblo se halla el otro. Las calles de esta ciudad, como que todas se dirigen á la eminencia en que se halla el castillo, son bastante pendientes, y sus edificios de poca apariencia, á no ser algunos de fabrica moderna fuera de los muros. Es la residencia del capitán general de la provincia de la Beyra baja.

CASTELO-MELLOR, V. S. de Portugal, prov. de la Beyra, com. de Trancoso; 1 parroquia, 121 vec., 567 hab., pertenece al término de Almendra. Sit. á 7½ leguas N. E. de la villa de Trancoso y 2½ N. de la de Almendra, sobre la margen izquierda del río Duero, cercada de una simple muralla con un castillo. Su distrito abunda de granos, vino, ganado, caza, almendras é higos; y se halla provisto de pesca, no solo del Duero sino del Coa, que pasa 2 leguas al O. Dist. ½ legua del río Duero.

CASTELO-MENDO, V. de Portugal, prov. de la Beyra, comarca de Trancoso; 3 parr., 98 vec., 415 hab., casa de misericordia, hospital, 4 ermitas, y tiene fuero. Situada á 8 leg. E. de Trancoso y 4 de la ciudad de Piñel, sobre la raya del reino de Leon y en la margen izquierda del río Turones, en lugar alto y muy fragoso, cercada con 3 murallas en las que hay 6 puertas. Su término es abundante de granos, ganado y caza, y consta de 16 parr., que con las de la villa componen 1,264 fuegos.

CASTELO-NOVO, V. de Portugal, provincia de la Beyra, comarca de Castelo branco; 1 parr., 160 fuegos, con 711 hab.

de las 5 feligresías de su término. J. da fora, veredores y demas dependientes de su tribunal. Situada á 5 leg. N. de la ciudad de Castelo-Branco, y 2 E. de la de San Vicente, en la falda de la ya citada sierra de la Garduña.

CASTELO PEQUEÑO, Aldea Ab. de España, en Galicia, provincia, obispado y jurisdicción de Lugo. Es una de las que componen la parroquia de San Salvador de Castelo (*Véase*).

CASTELO-RODRIGO, V. S. de Portugal, provincia de la Beyra, comarca de Trancoso; 1 parroquia, 64 fuegos, 181 hab., 1 monast. de frailes, casa de misericordia, hospital. Goza de voto en córtes con asiento en el banco 11.^o; Juez de fora, veredor, procurador del conc., escribano de ayuntamiento y demas oficiales de justicia. Sit. á 7 leg. N. E. de la capital de su comarca, 3 N. N. E. de la ciudad de Piñel y 2 $\frac{1}{2}$ O. del rio Agueda, que por esta parte sirve de raya á los dos reinos, en situacion elevada y fuerte por naturaleza. Es esta villa plaza de armas, y se halla cercada de muros en que hay dos puertas con castillo y dos torres. A $\frac{1}{2}$ de leg. de la villa se halla hacia el E. el referido monasterio con la advocacion de Santa Maria de la Torre de Aguiar, por hallarse cerca del rio de este nombre, y por una torre, de que es señor el monasterio. Su término es estenso, compuesto de 15 feligresías, que comprenden 2,400 vecinos, y en las cuales abundan los granos, el vino, el ganado, la caza y la pesca del rio Aguiar que desagua en el Duero.

CASTELOAIS, Felig. S. de España, en Galicia, provincia y obispado de Orense, jurisdicción de Castro de Celdelas. J. O., 45 vecinos, 206 habitantes, 1 parr. Para su situacion y productos (*V. el artículo de la jurisd.*). Produce centeno y otros frutos. Contr. 819 rs. Derec. enag. 254 rs. 22 mrs.

CASTELOS, Ald. S. de España, en Galicia, provincia y obispado de Lugo, jurisdicción de Castro de Rey. Es una de las que componen la parroquia de Santiago de Reigosa (*Véase*).

CASTELSERAS (CASTRUM ALTUM), V. Ord. de España, provincia de Aragon, part. de Alcañiz, arzobispado de Zaragoza. A. O., 500 vec., 1,750 habitantes, 1 parr., 1 hospital, 1 pósito. Situada junto al rio Guadalupe, sobre el cual tiene un buen

punte de piedra que da entrada á la villa por el portal de Zaragoza, á la plaza de España, la cual ofrece una bella perspectiva por su figura teatral, adornada de buen caserío, desde cuyo ángulo céntrico principia la calle mayor del pueblo. Tiene una deliciosa vega por la cual pasa la gran acequia que lleva el agua á la ciudad de Alcañiz. Produce granos, aceite, vino, legumbres, maiz, seda, cáñamo y muehas frutas. Hay buenas canteras de yeso, y tiene en su término 300 cahizadas de regadio. Industria, fabrica de jabon, telares de lienzo y un molino aceitero. Dist. 2 leguas de Alcañiz, 66 de Madrid y 16 de Zaragoza. Contr. 36,021 rs. 2 mrs.

CASTELL DE AMPURDA, L. R. de España, provincia de Cataluña, corregim. y obispado de Gerona. A. O., 34 vecinos, 200 habitantes, 1 parroquia. Situado en un llano con una altura en medio en que hay un castillo ó casa propia del señor marques de Aguilar. La mitad de los vecinos estan reunidos cerca del dicho castillo, y los restantes dispersos por el llano. Conf. con la Bisbal, Vulpelach, Pedratallada, Ullestret y Casabells. Produce trigo, legumbres, vino y aceite. Dist. 26 $\frac{1}{2}$ horas de Barcelona y 6 $\frac{1}{2}$ de Gerona. Contr. 6,326 rs. 13 mrs.

CASTELL DE CABRES, L. Ab. de España, provincia de Valencia, partido de Morella, A. O., 41 vecinos, 224 habitantes, 1 parroquia, 1 pósito. Situado en terreno frio (*V. Benifazá*). Dist. 27 leguas de la capital y 3 de la cabeza de partido. Contr. 3,355 rs.

CASTELL DE CASTELLS, V. Ord. de España, provincia y arzobispado de Valencia, part. de Denia, A. O., 180 vec., 880 habitantes, 1 parroquia, 1 pósito. Sit. al E. de Famoreca, entre montes y peñas ásperas. Su término tiene 1 $\frac{1}{2}$ legua de diámetro, y lindando con los valles de Ceta, Guadalest, Lahuar, Evo y Alcalá de la Jovada, y con los términos de Taberna, Bolulla y Benigembla. Dentro de la poblacion no hay ninguna fuente, pero en sus inmediaciones hay un gran número de ellas muy saludables y abundantes. Los montes estan poblados de encinas, alcornoques y chaparros en que hay mucha caza mayor y menor, buenos pastos para la manutencion de su ganado, y grandes colmenas que dan mucha miel y cera. Produce trigo,

maiz, garbanzos, almortas, habas, lentejas, aceite, almendra, higos, cerezas, pasa, cáñamo, vino, espliego y seda. Tiene por armas el escudo de la orden de Calatrava. Dista 15 leguas de la capital y 8 de la cabeza de partido. Contr. 7,254 rs.

CASTELL DE FELS, L. S. de España, provincia de Cataluña, corregimiento y obispado de Barcelona. 62 vec., 300 hab., 1 parroquia. Sit. á orillas del mar, terreno llano. Confina por N. E. con Gava, por O. con Sitges, y por S. con el mar. Está en el camino real que conduce desde Barcelona á Valencia, y en el principian las costas de Garraf, que son unas montañas muy ásperas y un camino muy angosto y peligroso que dura 4 horas. Produce trigo, legumbres, aceite, frutas y vino. Dista 4 horas de Barcelona. Contribuye. 9,771 rs. 24 mrs.

CASTELL DE FRAUMIR, L. S. de España, provincia de Cataluña, subdelegación de Berga, corregimiento de Manresa, obispado de Solsona. A. O. 63 vecinos, 291 habitantes, 1 parroquia. Situado en terreno montañoso, áspero y quebrado. Confina por E. con Paguera, por S. con Sorribas, por O. con Corrin, los dos del corregim. de Cervera, y por N. con Gosol y Laspa. Produce trigo y legumbres. Dist. 30 horas de Barcelona y 4 de Berga. Contribuye 2,512 rs. 2 mrs.

CASTELL DE MEYA, Ald. S. de Esp. provincia de Cataluña, corregimiento de Cervera, obispado de Seo de Urgel. A. O., 4 vecinos, 20 habitantes, 1 parr. Produce trigo, legumbres y vino. Dist. 23 horas de Barcelona y 3 de Cervera. Contr. 304 rs. 2 maravedises.

CASTELL DE QUERALT, Castillo arruinado de España, en Cataluña (*Véase Ciurana, montaña*).

CASTELL DE SANTA MARIA, L. S. de España, provincia de Cataluña, corregimiento de Cervera, obispado de Vich. A. O., 7 vecinos, 36 habitantes, 1 parr. Produce trigo y legumbres. Dist. 18 horas de Barcelona y 4 $\frac{1}{2}$ de Cervera. Contribuye 1,037 rs. 28 mrs.

CASTELL VILAGELANS, L. S. de España, provincia de Cataluña, corregim. y obispado de Vich. A. O., 12 vec., 53 hab., 1 parr. Produce trigo y legumbres. Dista 16 horas de Barcelona y 1 de Vich. Contr. 476 rs. 25 mrs.

CASTELL DE LA BOELLA, Castillo E. de España, provincia de Cataluña, corregimiento y obisp. de Tarragona. A. O., 1 vecino, 10 habitantes, 1 parr. Situado en terreno montañoso. Produce trigo, cebada, vino, aceite y algarroba. Ind. aguardiente. Dist. 24 horas de Barcelona y 3 de Tarragona. Contr. 953 rs. 19 mrs.

CASTELL DE LA VALLE DE ARO, L. E. de España, provincia de Cataluña, corregimiento y obisp. de Gerona. A. O., 150 vecinos, 774 habitantes, 1 parr. Sit. á la parte oriental de una de las dos colinas paralelas que forman el valle de su nombre, y terminan en el Mediterráneo. Conf. con Santa Cristina y Fanalls, del mismo valle. Las dos colinas estan pobladas de alcornoques, de que los naturales sacan mucha utilidad, asi por el producto de la bellota para el ganado de cerda, como por el corcho que extraen para las fabricas de tapones de San Felix de Guixols y Calonge. Produce trigo, legumbres, vino y aceite. Dist. 22 heras de Barcelona y 5 $\frac{1}{2}$ de Gerona. Contr. 15,780 rs. 9 mrs.

CASTELL Y MASOS DE CANALS, L. S. de España, provincia de Cataluña, corregimiento de Talarn, obispado de Seo de Urgel. A. O., 4 vecinos, 26 habitantes, 1 parroquia. Produce trigo. Dist. 44 horas de Barcelona y 5 de Talarn. Contribuye 928 rs. 2 mrs.

CASTELL-ADRAL Y VALLDEPERAS, L. E. y S. de España, provincia de Cataluña, corregim. de Manresa, obispado de Vich. A. O., 86 vecinos, 412 habitantes, 1 parroquia. Sit. en terreno montañoso, aunque de buena calidad. Confina por el E. con Sant Colgat del Raco y Valsereín, por S. con Suria, por O. con Cardona, los dos del corregimiento de Cardona, y por N. con Serrateix. Produce trigo y legum. Dista 16 horas de Barcelona y 4 de Manresa. Contribuye 5,942 rs. 13 mrs.

CASTELL-ESTAÓ, L. S. de España, provincia de Cataluña, corregimiento de Talarn, obispado de Seo de Urgel. A. O., 3 vecinos, 15 habitantes, 1 parroquia. Sit. en terreno montañoso. Conf. por el E. con Pauls y Gramañet, por el S. con Antist, y por el N. con Oveig. Produce centeno. Dist. 47 horas de Barcelona y 8 de Talarn. Contr. 629 rs. 16 mrs.

CASTELLA DE LA MONTAÑA, L. S. de España. prov. de Cataluña, corregim.

de Figueras, obispado de Gerona. A. O., 20 vecinos, 93 habitantes, 1 parroquia. Produce trigo, legumbres, vino y aceite. Dista 25 horas de Barcelona y $9\frac{1}{2}$ de Figueras. Contribuye 1,802 rs. 22 mrs.

CASTELLANA (MOLINO DE LA), Desp. de Esp., prov. y obisp. de Segovia; 1 vec., 7 habitantes. Sit. en el Sexmo de San Millan, inmediato al río Moros. Confina con Guijas Albas, Colina, San Pedro de las Dueñas y Alcalde. Contribuye 361 reales 9 mrs.

CASTELLANOS, V. S. de Esp., prov. y obisp. de Leon. Exenta. A. O., 35 vecinos, 106 habitantes, 1 parroquia. Situada entre dos montes, al S. y en la bajada de un valle frondoso cuyas aguas van á aumentar el caudal del río Cea. Es abundante en yerbas con que cria mucho ganado lanar, vacuno, caballar y cabrio. Produce buenas cosechas de trigo, centeno, cebada y avena, mucho lino y legumbres. Industria, telares de lienzos y estameñas para el consumo de los habitantes Horizonte algo obscuro, terr. pantanoso y no muy sano. Tiene montes de roble para combustible, y en ellos hay muchos pastos. Tiene 1 molino harinero. Dista $8\frac{1}{2}$ leguas de la capital, $1\frac{1}{2}$ N. O. de Sahagun y lo mismo S. O. de Cea. Contr. 691 rs. 19 mrs. Derec. enag. 63 rs. y 29 mrs.

CASTELLANOS, V. Abad. de España, provincia y arzobispado de Burgos, partido y merindad de Bureba, cuadrilla de Caderchas. A. O., 50 vecinos, 172 habitantes, 1 parroquia. Situada entre Terminon y Salas, en el camino que conduce desde Santoña á Burgos por la Bureba, cerca del río Omino, en su márgen izq. Sus productos son los indicados en el artículo de la merindad. Dista $8\frac{1}{2}$ legua de la capital y 1 de Terminon. Contribuye 473 rs. 29 mrs.

CASTELLANOS, L. E. de España, prov. de Leon, partido de Ponferrada, abadia de Espinareda. A. P., 5 vecinos, 24 hab. Su situacion y productos se hallaran en el artículo Berlanga. Dista $4\frac{1}{2}$ leguas de la cabeza de partido. Contribuye 25 rs. 2 mrs. Derechos enagenados 2 rs. 24 mrs.

CASTELLANOS, Ald. S. de España, provincia de Valladolid, part. de la Puebla de Sanabria, obisp. de Astorga. A. P., 13 vec., 47 habitantes, 1 parroquia. Sit. en un valle, á $\frac{1}{2}$ legua N. de la Puebla, en la inmediacion del r. Tera. Su térm. produce lino, centeno, frutas y pastos para la cria de ganados.

Confina con los pueblos de Barrolino y San Juan de la Cuesta. Contribuye 265 rs. 29 mrs. Derechos enagenados 91 rs. 2 mrs.

CASTELLANOS, Desp. S. de España, provincia de Salamanca, part. de Ciudad-Rodrigo. Sit. á $\frac{1}{2}$ legua de la cabeza de part., á las inmediaciones del río Agueda, Conf. con térm. de Chamornilla, Ibanrey, Pizarral y Almariego. Produce granos, legumbres, pastos y ganados.

CASTELLANOS DE AREVALO, L. R. de España, provincia, obispado y partido de Avila, Sexmo de Aldeas. A. P., 58 vec., 236 habitantes, 1 parroquia, 1 pósito. Sit. á la derecha del río Zapardiel que le baña por O., y conf. por este lado con Madrigal á 1 legua, por E. con Arévalo á 3, por N. con San Estevan á $\frac{1}{2}$ legua, y por S. con Barroman á otra $\frac{1}{2}$. A los dos últimos pueblos les baña el dicho río por la misma parte, y todos ellos tienen iguales productos. Es camino real desde Arévalo á Salamanca. Produce trigo, cebada, algarroba, centeno y garbanzos. La estension de su término es de 400 fanegas, 300 de tierras cultivadas y 60 de incultas; de las cultivadas 20 de primera clase destinadas á trigo y cebada, 80 de segunda á trigo y garroba, 140 de tercera á centeno; fertilidad general 3 por 1; tierras que se siembran cada año 150; que descansan 1 año 150; empleadas en granos 300; en pastos naturales 100; tierras concejiles 30; cultivadas por arrendadores 300; de mayorazgos cultivadas 220; de capellanías cultivadas 80. Es pueblo escaso de agua. Dista $10\frac{1}{2}$ leguas de la capital. Contribuye 2,455 rs. 64 mrs.

CASTELLANOS DE FRESNEDA, Despoblado R. de España, provincia y partido de Avila, Sexmo de Santiago. Sit. á 2 leguas de la capital, en terreno llano, y de Páramo. Conf. con térm. de Casas de Gil y Laserna. Prod. granos, pastos y ganados.

CASTELLANOS DE MORISCOS, L. R. de España, provincia, partido y obisp. de Salamanca, cuarto de Armuña. A. P., 84 vecinos, 226 habitantes, 1 parr., 1 pósito. Sit. á $1\frac{1}{2}$ legua de la capital, en los confines de este cuarto con el de Valdeviloria, lindando con Monterrubio de Armuña, Morisco y Velasco Muñoz. Produce granos y pastos para la cria de ganado lanar. Contr. 6,085 rs. 29 mrs.

CASTELLANOS DE VILLIQUERA, L. R. de España, provincia, part. y obisp.

de Salamanca, cuarto de Armuña. A. P., 47 vecinos, 147 habitantes, 1 parr. Sit. á 2 leguas de la capital en terreno montuoso; conf. con Villiquera, la granja de Zorita y la de Valeuho. Produce granos, pastos y ganados. Contr. 2,619 rs. 5 mrs.

CASTELLANOS DEL CAMPO, Ald. R. de España, provincia y part. de Soria, obispado de Osma, Sexmo de Tera. A. P., 14 vecinos, 67 habitantes, 1 parroquia. Sit. en un valle bastante feraz que produce trigo, cebada, avena, yeros, guijas y lentejas. Confina por E. con la Ventosa, por N. con Arévalo, por O. con el Cubo, y por S. con Segoviela y Portel-Arbol. Ind., hilazas caseras de lino, cañamo y lana. Dist. 5 leguas de la capital. Contr. 109 rs. 10 mrs.

CASTELLANOS DEL EMPERADOR, V. R. de España, provincia y arzobispado de Burgos, partido de Castrojeriz. A. O., 24 vec., 220 habitantes, 1 parroquia. Sit. á $\frac{1}{2}$ legua N. de Ontanas, subiendo el valle arriba y á un tiro de cañon hácia el E., nace la fuente Garbancillo que da nombre al riachuelo que, pasando por Ontanas, baña todo el valle, y con el cual se riegan los linos y las huertas de Ontanas. La población está dividida en dos barrios por el espresado rio que va á desaguar en el rio Odra, mas abajo de Castrojeriz. Produce buen trigo, álaga, legumbres, lino, olmos d. que hacen aros para toneles y cuevanos; las mugeres benefician el lino. Dist. 5 leg. de la capital y 2 de Castrojeriz. Contribuye 2,493 rs. 11 mrs.

CASTELLANOS DE LA CAÑADA, Desp. R. de España, provincia y partido de Avila, Sexmo de Serrezuela. Dist. 8 $\frac{1}{2}$ leguas de la capital. Contr. 398 rs. 32 mrs.

CASTELLANOS DE LA SIERRA, L. R. de España, provincia y part. de Soria, Sexmo de Frentes, obisp. de Osma. A. P., 10 vecinos, 48 habitantes, 1 parroquia aneja de Aldea del Pozo. Sit. en una vega deliciosa al lado de una serrezuela que produce trigo, cebada, avena, yeros, guijas, guisantes y lentejas. Ind., hilazas caseras de lino, cañamo y lana; confina por N. con el Espino, por E. con Valdelagua, por S. con el Villar, y por O. con Valdejeña. Dist. 5 leguas de la capital. Contr. 326 rs. 33 mrs.

CASTELLAR, L. R. de España, prov. de Aragon, partido y obisp. de Barbastro.

A. O., 7 vecinos, 34 habitantes, 1 parroquia. Sit. en el valle de Solana, rodeado de montes; confina con términos de Giralt, Cajol, Jere y Ceresuela. Sus productos son los indicados en la cabeza de partido de donde dista 10 leguas. Contr. 223 rs. 25 mrs.

CASTELLAR, L. R. de Esp., provincia de Aragon, partido y obispado de Teruel. A. P., 90 vecinos, 397 habitantes, 1 parr., 1 pósito. Sit. en terreno desigual, montuoso y frio. Prod. 6,000 fanegas de trigo y centeno, 1,100 de cebada y avena, 2,600 cabezas de ganado lanar y cabrio, 1,000 corderos y cabritos, 200 arrobas de lana. Ind., carbonéo para Teruel y Valencia, telares de cordellates, bayetas y estameñas. Dist. 5 leguas de Teruel. Contr. 7,830 rs. 24 mrs.

CASTELLAR, L. S. de España, prov. de Cataluña, subdelegación de Berga, corregimiento de Cervera, obisp. de Solsona. A. O., 6 vecinos, 25 hab., 1 parr. Para su situación (*V. Corriu*). Produce trigo, legumbres y vino. Dist. 26 hor. de Barcelona y 9 de Berga. Contr. 2,815 rs. 32 mrs.

CASTELLAR, Ald. R. de España, prov. de Guadalajara, partido y obisp. de Sigüenza, Sexmo del Pedregal. Reg. P., 53 vecinos, 147 habitantes, 1 parr., 1 pósito, 1 ermita. Sit. en alto y entre peñas; conf. con Hombrados y Tordelpalo. Produce montes de encina y marojos, buenos pastos, ganado lanar estante de buena calidad, trigo, ceb., avena, garbanzos, guisantes, yeros y alguna hortaliza (*V. Chera*). Dist. 14 leguas de la cabeza de partido y 2 de Molina. Contribuye con la Sexma.

CASTELLAR, Desp. R. de Esp., prov. de Cataluña, corregimiento de Manresa. A. O.

CASTELLAR y CUADRAS, L. S. de España, provincia de Cataluña, corregim. de Manresa, obispado de Vich; 54 vecinos, 205 habitantes, 1 parroquia. Sit. en terreno montañoso, áspero y quebrado; conf. por E. con Rajadell, por S. con Grabalosa y Masana, y por O. con Pras del Rey, del corregimiento de Cervera, y con Aguilar por N. O. Produce trigo, legumbres y vino. Ind., aguardiente. Dist. 17 horas de Barcelona y 4 de Manresa. Contribuye 4,298 rs. 22 mrs.

CASTELLAR DE NUCH, L. S. de Esp., provincia de Cataluña, subdelegación de Berga, corregimiento de Manresa, obisp. de Solsona. A. O., 101 vecinos, 477 hab.,

1 parr., 1 pósito. Sit. en terreno montañoso cerca del nacimiento del río Llobregat; conf. por E. con Tosas y Nava, por S. con la Pobra de Lillet y Rus, y por N. con Alp, del corregimiento de Puigcerdá. Produce trigo y legumbres. Dist. 33 horas de Barcelona y 8 de Berga. Contr. 5,270 rómrs.

CASTELLAR DE SAN ESTEVAN, L. S. de España, provincia y obisp. de Jaen, partido de Villacarrillo. A. P., 250 casas, 482 vecinos, 1,639 habitantes, 1 parroquia y 1 iglesia colegial. Situado á la izquierda de San Estevan, en una hondonada cercada de cerros por todas partes menos por la que mira á las aldeas de Sierra Morena llamadas Aldea Hermosa, Montizon y venta de Santos; tiene por aquel lado una espaciosa vega donde se han hecho algunos plantios de viñas y olivos. Produce pastos, bellota, trigo, cebada, centeno, garbanzos, escaña, melones, toda clase de gan. y caza. mayor y menor. Ind., telares de lino y cáñamo. Dist. 13 leguas de la capital y 1 de San Estevan. Contr. 11,332 rs. 12 mrs.

CASTELLAR DESANTIAGO, V. Ord. de Esp., provincia de la Mancha, partido de Villanueva de los Infantes, arzobispado de Toledo. A. O., 376 vecinos, 1,449 hab., 1 parroquia que es colegiata, 1 pósito. Sit. al pie de Sierra Morena, terreno llano, áspero y montuoso; confina por E. con la Torre de Juan Abad, por S. con San Estevan del Puerto, por O. con el Viso, y por N. con Torrenueva. Produce granos y vino; tambien en sus muchos montes se cria gan. lanar, cabrío y vacuno. Dist. 10 leg. de la capital, 5 de la cabeza de partido, 36 de Madrid y 28 de Granada. Contribuye 5,625 rs. 28 mrs.

CASTELLAR DE LA FRONTERA (EL), V. S. de España, provincia, obispado y partido de Cádiz. A. M. de primera clase con 2 ordinarios, y tribunal eclesiástico foráneo; 80 vecinos, 306 hab., 1 parroquia, 1 convento de Mercenarios, y en su término á $\frac{1}{2}$ legua el Santo Desierto de la Almoraima, donde se descubrió en el año de 1671 una basa de estatua de mármol blanco con una inscripcion romana, 1 estanco, 1 pósito, casa palacio del marques de Moscoso. Sit. al N. de Algeciras, en la cima de un monte, entre el río Guadarranque y Jozgarganta, que se une al Guadiaro. Poblac. reducida y cercada de fuertes murallas, fuera de las cuales no se se puede dar un

paso que no sea un despeñadero, excepto la vereda que conduce á la puerta. Desde él domina la vista á Gibraltar, el Estrecho, Ceuta y una gran parte del Mediterráneo; conf. con los Barrios, S. Roque y Jimena. Produce muchas maderas, trigo y demas granos, olivos, moreras, almendros y viñas. En su término se hallan unas dehesas muy nombradas, cuyos pastos rentan hasta mil ducados. Dist. 24 leguas de Sevilla. Contr. 993 rs. 32 mrs. Derechos enag. 482 rs. 2 mrs.

CASTELLAR DE LA SELVA, L. R. de España, prov. de Cataluña, corregim. y obisp. de Gerona. A. O., 17 vec., 70 hab., 1 parr. Sit. en terreno montuoso, aunque de buena calidad; conf. por E. con S. Mateu de Monnegre, por S. con Llembilles, por O. con Quart, y por N. con Palol. Produce trigo, legum., vino y aceite. Dista $18\frac{1}{2}$ horas de Barcelona y 2 de Gerona. Contr. 1,928 rs. 19 mrs.

CASTELLAS, L. E. de España, prov. de Cataluña, corregimiento de Talarn, obispado de Seo de Urgel. A. O., 6 vecinos, 22 habitantes, 1 parr. Sit. en la montaña, en terreno áspero y quebrado. Confina por E. y S. con Malpas, y por N. con Peranera. Produce centeno y pastos. Ind., ganaderia. Dista $47\frac{1}{2}$ horas de Barcelona, y $8\frac{1}{2}$ de Talarn. Contribuye 421 rs. 8 mrs.

CASTELLAS, L. S. de España, prov. de Cataluña, subdelegacion y obispado de Seo de Urgel, corregimiento de Puigcerdá. A. O., 23 vecinos, 79 habitantes, 1 parr. Sit. en terreno áspero y montañoso; conf. por el E. con Solans, por el S. con La Guardia y Taus, por O. con Castellnon y Mesons, y por N. con Junent, los 3 del corregimiento de Trench, y con Biscarbo. Produce trigo. Dista 45 horas de Barcelona y $6\frac{1}{2}$ de Seo de Urgel. Contr. 1,392 rs.

CASTELLAZO, L. R. de Esp., prov. de Aragon, partido de Barbastro, obispado de Huesca. A. O., 28 vecinos, 105 hab., 1 parroquia, 1 pósito. Su situacion y prod. se hallarán en el artículo Betóz. Conf. con término de Bellostas, Buil, Areusa y el Coscollar. Dist. 5 leg. de Barbastro. Contr. 1,789 rs. 30 mrs.

CASTELLBISBAL, L. S. de España, provincia de Cataluña, corregimiento y obispado de Barcelona. A. O., 75 vecinos, 370 habitantes, 1 parroquia. Situado en terreno montañoso en las cercanias de los

rios Llobregat y Arenas, que se reunen al S. de este pueblo. Confina por el E. con Rubi del corregimiento de Mataró, por el S. con Papiol y Sant Andreu de la Barca; por O. con este último, con Martorell y Abrera, y por N. con este último y Ullestell del corregimiento de Mataró. El terreno es bastante feraz, y produce trigo, legumbres y vino. Tiene por armas un castillo con tres torres en el escudo. Dista $4\frac{1}{2}$ horas de Barcelona. Contr. 13,325 rs. 28 mrs.

CASTELLBLANCH, Ald. S. de España, provincia de Cataluña, corregimiento de Cervera, obispado de Seo de Urgel. A. O., 2 vec., 12 habitantes, 1 parroquia. Produce trigo y legumbres. Dista 26 horas de Barcelona y $4\frac{1}{2}$ de Cervera. Contribuye 520 rs. 30 mrs.

CASTELLBÓ, L. R. de España, prov. de Cataluña, subdelegacion y obispado de Seo de Urgel, corregimiento de Puigcerdá. A. O., 70 vecinos, 288 habitantes, 1 parr. Situado en el camino que conduce de la Seo de Urgel á Francia, atravesando el valle de Aran, entre Castellcintat y Santa Crén. Produce trigo. Dista 41 horas de Barcelona y 3 de Seo de Urgel. Contr. 1,911 rs. 18 mrs.

CASTELLCIR, L. S. de España, prov. de Cataluña, corregimiento de Manresa, obispado de Vich. A. O., 29 vecinos, 113 habitantes, 1 parroquia. Situado en terreno llano. Confina por el E. con St. Martin de Centellas; por S. con San Quis de Sajuja, los dos del corregimiento de Vich; por O. con Castelltersó, y por N. con Noya. Produce trigo y legumbres. Dista $12\frac{1}{2}$ hor. de Barcelona y 7 de Mauresa. Contr. 4,039 rs. 14 mrs.

CASTELLCIURÓ, Es un castillo arruinado, en Cataluña, corregimiento de Barcelona. Situado en terreno montuoso, pero feraz. Sus habitantes, casas y confines estan inelusos en el artículo San Feliú (*Véase*).

CASTELLCIUTAT, L. R. de España, prov. de Cataluña, subdelegacion y obisp. de Seo de Urgel, corregim. de Puigcerdá. A. O., 83 vecinos, 270 habitantes, 1 parr. Situado en la confluencia de los rios Ordino y Segre, en la falda de una loma por donde pasa el camino para lo interior del principado. Es pueblo abierto, y sus fortificaciones se hallan en la loma, que es larga y estrecha, con dos gargantas que dividen unas alturas de otras. Sobre la más avan-

zada al E., y hacia las avenidas de Andorra y Cerdaña, en una punta que hace la figura de una pera que se enlaza con el resto de la loma por el cabo, hay una torre cuadrada con bóveda, sobre la cual se coloca un cañon. Esta torre es llamada de Solsona, y es la fortificacion mas inmediata á la ciudad de Urgel. Produce trigo y vino. Dista 39 horas de Barcelona y $\frac{1}{2}$ de Seo de Urgel. Contr. 3,635 rs. 4 mrs.

CASTELLDASENS, L. Ab. de España, provincia de Cataluña, corregimiento y obisp. de Lérida. A. O., 98 vec., 480 hab., 1 parroquia, 1 pósito. Situado en un alto, en medio de un llano, lindando por S. con el valle de Urgel. Confina por el E. con Joneda, por el S. con Las-Besas y Albagues, por O. con Cugol y Aspa, y por el N. con Artesa. Produce trigo, vino, aceite y pastos. Dista 30 horas de Barcelona y 4 de Lérida. Contr. 4,822 rs. 14 mrs.

CASTELLET Y PARROQUIA DE GORNAL, L. S. de España, provincia de Cataluña, corregimiento de Vilafranca, obispado de Barcelona. A. O., 114 vecinos, 856 hab., 1 parroquia. Situado en terreno llano. Confina por el E. con Canellas, por el S. con Gallifa, Cubellas, Cunit y Calafell, todos del corregimiento de Tarragona; por O. con Vellvehi, Larbos y S. Chaume dels Domenis; y por N. con Castellvi, Santa Margarida, y San Miguel Dardól. Produce trigo, legumbres y vino. Dista $12\frac{1}{2}$ horas de Barcelona y $2\frac{1}{2}$ de Vilafranca. Contr. 21,454 rs. 2 mrs.

CASTELLFOLLIF DE LLOBREGOS, V. S. y E. de España, prov. de Cataluña, corregimiento de Cervera, obispado de Seo de Urgel. A. O., 100 vec., 410 habitantes, 1 parroquia, casa de postas con 6 caballos. Produce trigo, legumbres y vino. Ind. aguardiente. Dista 20 horas de Barcelona y 5 de Cervera. Contr. 9,524 rs. 7 mrs.

CASTELLFORT, V. R. de España y cabeza de marquesado, prov. de Valencia, partido de Morella. A. O., 217 vecinos, 938 habitantes, 1 parroquia, 1 escuela de primeras letras, varias ermitas. Situada á la mitad de una cuesta muy elevada, desde la cual se descubren los Pirineos, rodeada de campos cultivados; y segun los vestigios que se conservan al O., parece que en otros tiempos estuvo la villa mas abajo y defendida con torres. Prod. trigo para el consumo de los naturales; pero el principal producto

es la lana, por ser excelentes sus pastos. Ind. fabricas de cordellate, barragan y peines de hierro. Hay varias fuerotecillas en las inmediaciones de la villa, pero insuficientes para el riego. Celebra 3 ferias anuales en 22 de mayo, 24 de junio y 8 de setiembre, y ademas en la ermita de Santa Lucia se celebra otra el dia 13 de diciembre. Tiene por armas un fuerte castillo, y debajo de él las cuatro sangrientas barras en campo de oro. Dista 22 leguas de la capital y 3 de la cabeza de partido. Contribuye 10,722 rs.

CASTELLFRAUMIZ, L. S. de España, provincia de Cataluña, corregimiento de Manresa. A. O., 63 vec., 280 hab.

CASTELLFULLIT, L. S. de España, provincia de Cataluña, corregimiento de Figueras, obisp. de Gerona. A. O., 101 vec., 480 habitantes, 1 parroquia. Situado en una altura rodeada de un despenadero. En otro tiempo estuvo fortificado por ser este punto el que cierra el paso de la montaña con el Ampurdan. Pasa por sus inmediaciones el rio Fluvia; confina por el E. con Montagut, por el S. con Begudá, y por el N. con Castellar. Produce trigo, legumbres, vino y aceite. Dista 26 horas de Barcelona y 8½ de Figueras. Contribuye 1,678 reales 32 mrs.

CASTELLFULLIT DEL BOIX, L. S. de Esp., provincia de Cataluña, corregim. de Manresa, obispado de Vich. A. O., 58 vecinos, 319 habitantes; 1 parroquia. Sit. en terreno montañoso, en el descenso de una colina; conf. por el E. con Vallfeymosa y Guardiola; por el S. con Mayans, Castellodit y Odena, los dos últimos del corregim. de Villafranca; por O. con Masana, y por N. con Gravalosa y Rajadell. Este pueblo fue destruido el año de 1822 por las tropas constitucionales. Consistia su fortificacion en un castillo antiguo moruno, unido por una cortina de tambores á la iglesia del pueblo: tenia 3 torres ó torreones igualmente árabes, inmediatas á la poblacion, sobre sus puntos del E. y N. O., la una redonda y las dos cuadradas; pero todo fue arruinado despues que se salvó la guarnicion realista que le defendia, valiéndose de la obscuridad de la noche. Sobre sus ruinas mandó el general Mina poner una columna, que dijese: *Aquí fue Castellfullit*. Produce trigo, legumbres y vino. Ind. aguardiente. Dista 3 horas de Barcelona y 3½ de Manresa. Contr. 5,243 rs. 25 mrs.

CASTELLGALI Y QUADRA DE SIRENCHS, L. S. de España, provincia de Cataluña, corregimiento de Manresa, obisp. de Vich. A. O., 75 vecinos, 581 habitantes, 1 parr. En frente de este pueblo se reúne al Llobregat el rio Cardenet. En su término está la torre de Breñ, que por su fabrica y figura denota ser obra de los romanos, donde parece ser refugieron para impedir el paso de los dos rios: los aficionados á las antigüedades pueden deleitarse observando su construccion. Produce trigo, legumbres y vino. Indust. aguardiente. Confina por E. con Rocafort, Vallhonesa y San Vicents de Castellet; por S. con parte de este último y Marganell; por O. con Guardiola y Saellas, y por N. con Manresa y Villa de Ordí. Dista 12 horas de Barcelona y 1 de Manresa. Contr. 4,395 rs. 24 mrs.

CASTELLIT, L. S. de España, prov. de Cataluña, corregimiento de Tarn, ob. de Seo de Urgel. A. O., 5 vec., 25 hab., 1 parr. Sit. á 4 leguas y ½ de Tarn, cerca de los confines occidentales de este corregimiento con la provincia de Aragon, á quien sirve de límites el rio Noguera Riva-gorzana, liadando con términos de Espluga de Serra y Anlas. Produce centeno. Dist. 43 horas de Barcelona. Contr. 884 reales 10 mrs.

CASTELLNOU, Y CASAS DE ABELLANO Y MAS DE VILLANCOS, L. S. de Esp., prov. de Cataluña, corregimiento de Tarn, ob. de Seo de Urgel. A. O., 23 vec., 140 hab., 1 parr. Sit. en terreno montañoso, áspero y quebrado. Confina por el E. con Torre de Capdella y Aguiron, por el S. con Castellvill de Ballera, y por O. con Batlliu de Sas. Produce centeno. Dist. 48 horas de Barcelona y 9 de Tarn. Contr. 1,860 rs. 12 mrs.

CASTELLNOU DE BAGES, L. S. de España, provincia de Cataluña, corregimiento de Manresa, obisp. de Vich. A. O., 36 vec., 224 hab., 1 parr. Sit. en la márg. derecha del Llobregat, en terreno montañoso, aunque de buena calidad. Confina por el E. con Sellent, por el S. con St. Padó y Callus, y por el N. con Valsarciu. Pro. trigo, legumbres y vino. Ind. aguardiente. Dist. 14 horas de Barcelona y 3 de Manresa. Contr. 5,778 rs. 9 mrs.

CASTELLNOU DE BASELLA, L. Ecl. de Esp., provincia de Cataluña, corregim. de Cervera, obisp. de Seo de Urgel. A. O., 14 vec., 51 hab., 1 parr. Sit. en la confl. de

los rios Salado y Segre. Confina con término de Altes, San Climent, Madrona y Polig. Produce trigo y legumbres. Dist. 29 horas de Barcelona y 10 de Cervera. Contribuye 1,953 reales.

CASTELLNOU DE CARCOLSA, L. Ecl. de Esp., provincia de Cataluña; subdelegación y obisp. de Seo de Urgel, corregimiento de Puigcerdá. A. O., 25 vecinos, 112 hab., 1 parr. Sit. en terreno montañoso, áspero y quebrado. Confina por el E. con Aristot, por el S. con Arregal, por O. con Estamariu y Bascaran, y por el N. con San Julian del valle de Andorra. Produce trigo. Dist. 41 horas de Barcelona y 2 $\frac{1}{2}$ de Seo de Urgel. Contr. 1,423 rs. 2 mrs.

CASTELLNOU DE JEANA, L. S. de Esp., provincia de Cataluña, corregim. de Lérida, obispado de Solsona. A. O., 60 vec., 320 hab., 1 parr., 1 pósito. Sit. en terreno llano. Confina por el E. con Bellpuig, por el S. con Vilanova de Bellpuig, por O. con Gomez, y por el N. con Ibars y Barbeni. Produce trigo, vino y aceite. Dist. 27 $\frac{1}{2}$ hor. de Barcelona y 6 de Lérida. Contr. 9,295 rs. 32 maravedis.

CASTELLNOU DE MONSECH, L. S. de España, provincia de Cataluña, corregimiento de Talarn, obisp. de Seo de Urgel. A. O., 28 vecinos, 148 hab., 1 parroquia. Sit. en terreno montañoso, áspero y quebrado. Confina por el E. con Mur y Benibre, por el S. con Ager del corregimiento de Lérida, por O. con San Esteve de la Sargas, y por N. con Castisent. Produce centeno. Dist. 43 horas de Barcelona y 7 de Talarn. Contr. 1,885 rs. 32 mrs.

CASTELLNOU DE OLUJAS, L. S. de España, provincia de Cataluña, corregim. de Cervera, obisp. de Solsona. A. O., 35 vec., 164 hab., 1 parr., 1 pósito. Sit. á orilla del r. Sio que desagua en el Segre, mas abajo de Sentin. Confina con término de San Marti, Claret, Monfalcó y Agramunt. Produce trigo, legumbres y vino. Dist. 29 horas de Barcelona y 10 de Cervera. Contr. 2,707 rs. 8 maravedis.

CASTELLNOU DE PERAMEA, L. S. de España, provincia de Cataluña, corregimiento de Talarn, obisp. de Seo de Urgel. A. O., 10 vec., 43 hab., 1 parroquia. Sit. en terreno montañoso. Confina por el E. con Capllellas, por el S. con S. Sebastian de Busen, y por el N. con Yunyent. Prod. centeno. Dist. 46 horas de Barcelona y 7 de

Talarn. Contribuye 439 rs. 14 maravedis.

CASTELLNOU DE MONFALCO, L. S. de Esp., provincia de Cataluña, corregim. de Cervera, obisp. de Seo de Urgel. A. O., 10 vecinos, 47 hab., 1 parr. Sit. á 22 horas de Barcelona y $\frac{1}{2}$ de Cervera; conf. con términos de Amorós lo Grós, Copons, Porquerizas y Tallada. Produce trigo y legumbres. Contr. 1,395 rs. 6 mrs.

CASTELLNOU DE SANTA MARIA DEL CAMI, L. abad. de España, prov. de Cataluña, corregim. de Cervera, obisp. de Vich. A. O., 3 vecinos, 14 hab., 1 parr. Sit. á 4 horas de Cervera y 17 de Barcelona. Confina con término de Mompalao, Monlleo y Preñanosa. Produce trigo y legumbres. Dist. 17 horas de Barcelona y 4 de Cervera. Contr. 1,027 rs. 8 mrs.

CASTELLNOU DEL GOS, L. S. de España, provincia de Cataluña, corregim. de Cervera, obisp. de Seo de Urgel. A. O., 32 vecinos, 145 hab., 1 parr. Sit. á orilla del rio Llobregos, que desagua en el Segre, entre Pons y Tosal. Confina con términos de Oliola, Coll del Rat, Artesa de Segre y Vilves. Produce trigo y legumbres. Dist. 29 horas de Barcelona y 7 de Cervera. Contr. 426 rs. 24 mrs.

CASTELLÓ DE ENCUS, L. ord. de España, provincia de Cataluña, corregim. de Talarn, obisp. de Seo de Urgel. A. O., 3 vec., 15 hab., 1 parr. Produce trigo, vino y aceite. Dist. 40 horas de Barcelona y 1 de Talarn. Contr. 389 rs. 10 mrs.

CASTELLO DE FARFAÑA Y TÉRMINO DE TORRADA, V. S. de España, provincia de Cataluña, correg. de Lérida, obisp. de Seo de Urgel. A. O., 200 vec., 1,200 hab., 1 parroquia, 1 pósito. Sit. en la falda de una montaña, á orillas del rio de su nombre, que se reune al Segre; conf. por el E. con Gorp y Balguer, por S. con Menarga y Albeza, por O. con Algorri, y por el N. con la Figuera y Vilanova de las Avellanas. Prod. trigo, vino, aceite, judias, cáñamo y seda. Dista 35 horas de Barcelona y 7 de Lérida. Contr. 26,716 rs. 32 mrs.

CASTELLÓ DE RUGAT, L. de Esp., provincia de Valencia; 230 vec., 1,196 hab., 1 parroquia. Sit. al E. de un cerro cercado de yesares. Su término está lleno de otros cerros, unos de yeso cubierto de tierra rojiza y otros de albaris; muy abundante de aguas. Produce trigo, maiz, cebada, seda, aceite, ligos y vino. Ind. fabrica de alfarería.

CASTELLÓ DE TOR, L. Ecl. de Esp., provincia de Cataluña, correg. de Talarn, obisp. de Seo de Urgel. A. O., 5 vec., 18 hab., 1 parroquia. Produce trigo y pastos. Ind. ganadería. Dista 59 horas de Barcelona y 10½ de Talarn. Contr. 988 rs. 26 mrs.

CASTELLÓ Y PARROQUIA DE BUSA, L. S. de Esp., provincia de Cataluña, subdelegación de Berga, correg. de Cervera, obispado de Solsona. A. O., 29 vec., 137 hab., 1 parroquia. Produce trigo y se cria ganado de cerda. Dista 27 horas de Barcelona y 7 de Berga. Contr. 7,163 rs. 25 mrs.

CASTELLOLI, L. S. de España, prov. de Cataluña, corregimiento de Villafranca, obispado de Vich. A. O., 63 vec., 294 hab., 1 parroquia. Sit. en terreno montañoso. Linda por el E. con Bruch, por el S. con Pierà, Vallibona y la Poble de Claramunt, por O. con Odena, y por el N. con Castellfuit del Boix, del corregimiento de Manresa. Produce trigo, legumbres y vino. Dista 11 horas de Barcelona y 7 de Villafranca. Contr. 6,365 rs. 1 mrs.

CASTELLON, (Véase *Fitero*).

CASTELLON DE AMPURIAS (EMPORIÆ CASTULON), V. S. de España, prov. de Cataluña, corregim. de Figueras, obisp. de Gerona. A. O., 604 vec., 2,693 hab., una parroquia, 3 conv. de frailes, 1 de monjas. Hay muchas ruinas de antigüedades con algunas inscrip. romanas. Sit. á la orilla izq. del río Muga, cerca de su embocadura, en las lagunas que hay entre la costa y el arroyo Recorredo; terreno pantanoso, por la oposición que hacen las arenas de la costa al desagüe del río, sobre el cual tiene un puente para facilitar la comunicacion de los pueblos de la costa con Rosas. Tiene por armas un castillo de gules en el escudo. Produce trigo, legumbres, vino y aceite. Dista 32 hor. de Barcelona y 3 de Figueras. Contr. 62,846 rs. 31 mrs.

CASTELLON DEL DUQUE, L. S. de España, prov. y arzobispado de Valencia, part. de S. Felipe. A. M. de primera clase y un ordinario; 311 vec., 997 hab., 1 parr., 1 pósito. Sit. al N. E. de la cabeza de part. á 4 leguas, en la orilla derecha de los ríos Albayda y Guadamar, unidos antes de incorporarse con el Júcar. Conf. con Manuel, Faldeta, Benimejís y San Juan de Enobes. Esta villa es cab. de una de las primitivas baronías de este reino, con el nomb. de baronía de Rugat, que comprende otra villa

llamada la Puebla del Duque y un lug. llamado Rugat; toda esta baronía está en el gran valle de Albayda y sobre las sierras de la Sombria, que le dividen del de Concen-tayna y otros, á saber; el lugar de Rugat sobre la sierra misma, la villa de Castellon al pie de ella, y la de la Puebla una hora de camino mas apartada. Todos ellos en terreno quebrado y desigual, pero no penascoso, antes bien blanquizal, fresco y muy productivo, donde se crian moreras, hortalizas de conservacion, legumbres, olivos, algarrobos, nogales, encinas, viñas y granos. Ind. una fábrica de tinajas grandes hasta de cabida de 150 cántaros, y otra de loza. Dista 11 leguas de la capital. Contribuye 9,367 rs.

CASTELLON DE LA PLANA, Partido de España, prov. de Valencia. Consta de 35 pueblos, á saber: 14 villas y 21 lugares, cuyos vecindarios se verán en sus respectivos artículos. Todo este partido que está en el centro de la provincia de Valencia, es un jardín continuado en un suelo fértil, templado y siempre verde, poblado de montes de naranjos, moreras, olivos, garroferos y frutales. Le baña por el N. E. el mar mediterráneo, y por los otros rumbos le cierran montes dispuestos en arco, que apoyan sobre Benicasim y Almenara, siendo los principales los que hacen parte de la sierra de Espadan, de los cuales va el terreno descendiendo en cuesta suave hasta el mar, compuesto siempre de marga arcillosa, cuyo color rojo es mas subido en Villareal. Las faldas y raices de los montes, como tambien gran parte de la llanura es seco, si guisense luego huertas terminadas por marjales mas ó menos areniscos, mas ó menos abundantes de aguas que el arte conduce hasta entrarla en el mar. Desde el collado de Almenara hasta las faldas y raices meridion. de los montes de Borriol hay como 6 leguas, y mas de 2 desde el mar á los montes opuestos. El río Millares cruza la Plana por la parte septentrional, dejando por su izq. los pueblos de Castelló y Almasora, y por la derecha los de Onda, Bechi y Villabella, situados al O. del cam. real; la Llosa, Chilches, Moncofa, Burriana y Mascarrell, estan al E. del camino que corre de S. á N. pasando por Nules, Villareal y Castelló. Seis son los lugares principales, á saber; Castelló, Villareal, Burriana, Almasora, Nules y Onda; los

otros son de corto vecindario. Gozan en lo general de terreno fértil, abundantes aguas, cielo hermoso y despejado, aires puros, y una atmósfera sana, que les proporciona robustez, amor al trabajo y cuantas producciones puede desear el hombre. El Millares es la fuente de esta abundancia, fértil el suelo, donde crecen una multitud increíble de pimientos, melones y otras frutas, cáñamo, seda, trigo, maíz, aceite, garrofas, cebollas, judías y otros muchos frutos. Puede asegurarse que esta es una de las comarcas más privilegiadas, no solo de España, sino también de toda Europa. Pluguiera á Dios que en ella no se hubiera introducido jamás el cultivo del arroz, sino las manufacturas, análogas á sus riquísimas producciones. Contr. 732,734 rs.

CASTELLON DE LA PLANA (CASTALLO), V. R. de España, provincia de Valencia, cabeza del partido de su nomb., obispado de Tortosa, gobernador militar y político. A. M. de primera clase, subdelegación de policía, administración subalterna de loterías; 3,207 vec., 15,032 hab., 1 parroquia y 2 auxiliares, 4 conventos de frailes, 2 de monjas, 1 hospital, 2 casas de beneficencia, 1 pósito, 1 cuartel y 6 posadas, caja de correos, casa de postas con 3 caballos y parada de diligencia. Llamase de la Plana para distinguirla de otro del mismo nombre que hay en el partido de San Felipe. Está situada en una llanura á 1 legua del mar y á $\frac{1}{2}$ del río Mijares en el camino real de Valencia á Barcelona, en donde hay un magnífico puente de 13 ojos. Lo ameno y templado de su término, la abundancia y variedad de sus frutos, y las hermosas calles y buenos edificios que tiene, le constituyen una de las mejores poblaciones de la provincia. Su huerta tiene $\frac{2}{3}$ de leg. de E. á O., y como 1 y $\frac{1}{2}$ de N. á S. Abunda de manantiales de agua, cuyo riego y dirección saben aprovechar muy bien estos industriosos habitantes. Produce trigo, cáñamo, legum., aceite, garrofas, maíz, vino y seda. Ind. 3 fábricas de aguardiente, 4 de ladrillo y todos los artes y oficios propios de una gran población. Es puerto de mar habilitado para la exportación al extranjero y cabotage, al cual concurren diariamente numerosas recuas en busca del pescado de las *Parejas del Bou*. Es patria de Francisco Ribalta, célebre pintor en Valencia; de Francisco Jover, teólogo de

mediados del siglo XVI; de don José Climent, obispo de Barcelona; y de otros varones ilustres. Celebra una feria el 28 de octubre; y un mercado todos los lunes. Dista 10 leguas de la capital, y desde Nules hay 4 horas de marcha militar, mediando entre los dos pueblos la venta de Monsones y Villareal. Tiene por armas las 4 sangrientas harras en campo de oro, y encima de ellas un castillo con 3 torres. Contribuye 226,578 rs.

CASTELLONET DE LA CONQUIS- TA, L. S. de España, prov. y arz. de Valencia, part. de San Felipe. A. O., 45 vec., 152 habitantes, 1 parroquia, 1 pósito. Conf. con Alfahuir. Sus campos producen trigo, maíz, aceite, garrofas, vino, seda, cebada y hortaliza. Hay junto á este lugar una fuente que nace al pie de un cerro de hermosa brécha. Dista 12 leguas de la capital, y $\frac{1}{4}$ de la cabeza de partido. Contr. 799 rs.

CASTELLOTE, Ald. R. de España, provincia de Guadalajara, partido de Sigüenza, Sexma del Sabinar, en el señorío de Molina. R. P., 12 vecinos, 37 habit., 1 parroquia aneja de Valsalobre, 1 ermita. Sit. en un alto, mirando al O., y confina con Molina y Terraza. Tiene buenos montes de encina, roble, sabinas y pastos para ganado lanar. Produce trigo, cebada, avena, garbanzos, guisantes, yeros y alguna hortaliza. Dista 12 leg. de la cabeza de partido y $\frac{1}{2}$ de Molina. Contribuye con la Sexma.

CASTELLOTE Y SU BARRIO MORTIJO, V. Ord. de España, provincia de Aragón, arzob. de Zaragoza, partido de Alcañiz. A. O., 430 vecinos, 1,700 hab., 1 parroquia, con 2 anejos, 1 hospital, 1 ermita, 1 castillo, y cerca de 100 fuentes en su término. Sit. á la falda de una Peña, sobre la cual hay un castillo. El río Guadalope pasa por sus inmediaciones, y confina con término de Mas de las Matas, Aguaviva, las parras y Santolés. Produce trigo, vino, aceite, legumbres, maíz y cáñamo. Ind. un batán. Dista 6 leg. S. O. de Alcañiz. Contribuye 19,241 rs. 2 mrs.

CASTELS, L. R. de España, provincia de Cataluña, subdelegación y obispado de Seo de Urgel, corregimiento de Puigcerdá. A. O., 25 vecinos, 90 habitantes, 1 parr. Produce trigo. Dista 49 hor. de Barcelona. y 6 $\frac{1}{2}$ de Seo de Urgel. Contr. 984 rs. 18 m.

CASTELLERA, L. Ab. de España, provincia de Cataluña, corregimiento de

Lérida, obispado de Seo de Urgel. A. O., 120 vecinos, 650 habitantes, 1 parroquia, 1 pósito. Hay en esta villa inscripciones y otras antigüedades romanas, y se halla situada en terreno llano; confina por el E. con Agramunt y Bolda, por el S. con Bòldiso, por O. con Bellmunt, y por el N. con la Pobra Pradell. Produce trigo, vino y aceite. Dista 29 horas de Barcelona y 7 de Lérida. Contribuye 7,445 rs. 10 mrs.

CASTELLTALLAT, L. S. de España, provincia de Cataluña, subdelegación de Berga, corregimiento de Cervera, obisp. de Vich. A. O., 49 vecinos, 253 habitantes, 1 parroquia que tiene por aneja la de Claret. Sit. en terreno muy escabroso, cubierto de piedras que molestan mucho al labrador y á los viajeros. Prod. trigo, cebada, legumbres, poco vino de mala calidad y algun ganado. Los árboles mas comunes son pinos, y robles. Dista 15 horas de Barcelona y 11 de Berga. Contr. 6,475 rs. 26 mrs.

CASTELLTORT, Ald. de Esp., prov. de Cataluña, corregimiento de Cervera, obispado de Solsona; 35 vecinos, 170 hab., (*Véase San Llorens de Morunís*) Sit. en la confluencia del río Noguera de Tort con el de Noguera Ribagorzana.

CASTELLVELL, L. Ecl. de Esp., prov. de Cataluña, corregimiento y obispado de Tarragona. A. O., 95 vec., 399 habitantes, 1 parroquia. Sit. en terreno llano; confina por S. E. con Reus, por N. E. con Moster, y por S. O. con Botarell. Produce trigo, cebada, vino, aceite y avellanas. Indust. aguardiente. Dista 24 horas de Barcelona y 3 $\frac{1}{2}$ de Tarragona. Contribuye 5,946 rs. 24 maravedises.

CASTELLVELL, L. S. y Ecl. de Esp., provincia de Cataluña, subdeleg. de Berga, corregim. de Cervera, obisp. de Solsona. A. O., 29 vecinos, 121 hab., 1 parr. Situado á orillas del río Llobregat, terreno llano. Confina por el E. con Valñansa, por el S. con Monistrol, por O. con Santa Silia, y por el N. con San Vicent de Castellet. Produce trigo y legumbres. Dista 25 horas de Barcelona y 9 $\frac{1}{2}$ de Berga. Contr. 5,828 rs. 10 mrs.

CASTELLVI DE ROSANÉS, L. R. de Esp., prov. de Cataluña, corregimiento y obisp. de Barcelona. A. O., 50 vecinos, 216 habit., 1 parroquia, 1 convento de frailes agustinos. Sit. en terr. montañoso y árido; conf. por el E. con término de San Andrés

de la Barca, por S. con Corvera y con Gelida, por O. con el río Noya, y por N. con Martorell. Su término se estiende 2 horas de E. á O. y 1 y $\frac{1}{2}$ de S. á N. Es muy abundante de árboles y pastos para ganados. Su principal cosecha es el vino de buena calidad, y hay tambien en su término minas de varios metales, principalmente de barniz, de que usan los alfareros. Tiene por armas un castillo con 3 torres de Gules en el escudo. Dista 5 horas de Barcelona. Contribuye 7,069 rs. 32 mrs.

CASTELLVI DE LA MARCA, L. R. de Esp., prov. de Cataluña, corregim. de Villafranca, obisp. de Vich. A. O., 95 vec., 500 hab., 1 parroquia. Sit. en terreno llano; conf. por el E. con Santa Margarida, por el S. con Castellet, por O. con St. Jaume dels Domenys, y por el N. con Marmella y San Martí de Sarroca. Produce trigo, legumbres y vino. En su término hay minas de alcohol y esmeril. Dista 12 $\frac{3}{4}$ horas de Barcelona y 2 $\frac{3}{4}$ de Villafranca. Contribuye 15,147 rs. 24 mrs.

CASTELLVINI, L. S. de España, prov. de Cataluña, corregim. de Talará, obisp. de Seo de Urgel. A. O., 4 vecinos, 15 hab., 1 parr. aneja de la Bastida de Sort. Sit. en terreno montuoso, y sus habitantes se dedican á la agricultura. Conf. con términos de Lluçate y Olp. Produce trigo; dista 48 $\frac{1}{2}$ horas de Barcelona y 9 $\frac{1}{2}$ de Talará. Contr. 818 rs. 4 mrs.

CASTELLVINI DE BELLERA, L. S. de España, prov. de Cataluña, corregim. de Talará, obisp. de Seo de Urgel. A. O., 6 vecinos, 36 habitantes, 1 parroquia. Sit. en terreno montañoso, áspero y quebrado confina por el E. con Agirón, por el S. con Santa Coloma, por O. con Buirá, y por el N. con Avellanós. Produce centeno. Dista 46 horas de Barcelona y 7 de Talará. Contribuye 531 rs. 6 mrs.

CASTENDA (SANTA MARIA DE), Felig, S. de España, en Galicia, provincia de Santiago, jurisdicción de Montaos. J. O., 48 vecinos, 184 habitantes, 1 parroquia. Contribuye 825 rs.

CASTERNER, L. Ab. de Esp., prov. de Cataluña, corregimiento de Talará, obispado de Seo de Urgel; 3 vec., 14 hab., 1 parr. Sit. en terreno montañoso, áspero y quebrado; confina por el E. y S. con Llastarri, por el N. con Abella, y por O. con la provincia de Aragón. Produce centeno.

Dista 46 horas de Barcelona y 7 de Talarn. Contr. 329 rs. 22 mrs.

CASTIARELO, L. de Esp., prov. de Asturias, concejo de Grandas de Salime; 4 vec., 18 habitantes, parroquia de Grandas (*Véase*).

CASTIELLO, L. R. de España, prov. de Aragón, partido y obispado de Jaca. A. O., 104 vecinos, 416 habitantes, 1 part. Sit. en el valle de Canfranc, que baña el río Aragón (*Véase Canfranc*), en la carretera que conduce desde esta villa á Jaca; confina con término de Canias, Villanobiellas y Cenarbe. Sus productos son los indicados en el artículo de la cabeza de partido, de la cual dista una legua. Contr. 3,803 rs. 16 mrs.

CASTIELLO, Término de Esp., prov. de Asturias, concejo y arciprestazgo de Carreño, de la parroquia de Lógresana. (*Véase este artículo*).

CASTIELLO, Parr. de España, prov. de Asturias, concejo de Villaviciosa, obisp. de Oviedo. Sit. en terreno el mas variado y fértil de todas las parroquias de la marina. Hay en su término 6 lugares con una escuela y una ermita, 5 arroyos y 11 montes de robles. Segun se infiere de una inscripción sepulcral, grabada sobre la lápida que cubre un antiguo sepulcro casi deshecho, la iglesia debió ser un monasterio que ya existia en el siglo IX. Dista $1\frac{1}{2}$ legua de la cabeza de partido.

CASTIELLO, L. de España, provincia de Asturias, concejo de Tineo, parroquia de Barca (la) (*Véase artículo*).

CASTIELLO, L. de España, prov. de Asturias, concejo de Lena; 84 vecinos, 331 habitantes, part. de Vega del Ciego (*Véase*). Contr. 1,028 rs. 24 mrs. Derechos enag. 265 rs. 18 mrs.

CASTIELLO, L. de España, provincia de Asturias, conc. de Llanera, parroquia de Lugo (*Véase este artículo*).

CASTIELLO, L. de España, provincia de Asturias, concejo de Siero; 32 vecinos, 108 habitantes, parroquia de Valdesoto (*Véase artículo*) Contr. 129 rs. 12 mrs.

CASTIELLO, L. de España, provincia de Asturias, concejo de Cabranes, feligr. de Torazo (*Véase este artículo*).

CASTIELLO, L. de España, provincia de Asturias concejo de Bimenes, 3 vecinos 14 habitantes, parroquia de San Julian (*Véase*).

CASTIELLO, L. de España, provincia de Asturias, concejo y arcipr. de Colunga, de la parroquia de Luc (*Véase este art.*).

CASTIELLO, L. de España, provincia de Asturias, concejo de Gijón, aneja á Bernueces (*Véase este art.*).

CASTIELLO, A. de España, provincia de Asturias, concejo de Cangas de Tineo, arciprestazgo de Sierra, de la parroquia de Tamas (*Véase este art.*).

CASTIELLO, A. de España, provincia de Asturias, concejo de Llanera, parroquia de Villar de Veyo ó Villardoveyo (*Véase este artículo*). Sit. al N.

CASTIELLO (SANTA MARIA MAGDALENA DE), Parroquia de España, provincia de Asturias, concejo de Parres, obispado de Oviedo; 80 vecinos, 327 habitantes, 1 parroquia. Contr. 200 rs. 30 mrs.

CASTIELLO DE GUARGA, L. R. de España, provincia de Aragón, partido y obispado de Jaca. R. P., 6 vecinos, 19 hab. Sit. á la margen derecha del río de su nombre; confina con término de la Sieso, Alabés, Ordoves y Chesara. Sus productos son los indicados en la cabeza de partido, de la cual dista 6 leg. Contr. 671 rs. 6 mrs.

CASTIGALEU, L. R. de España, prov. de Aragón, partido de Benavarre, obisp. de Lérida. A. P., 86 vecinos, 340 habitantes, 1 parroquia, 1 pósito. Sit. á la margen derecha del río Cajigar que corre de N. á S. y desagua en el Noguera Ribagorzana; confina con término de Láscarre, Colomina, Monesma y Castillo de Laguarres. Produce mucho y buen aceite. Dista 2 leg. de Benavarre. Contr. 5,817 rs. 4 mrs.

CASTIL DE CAMPOS, Aldea S. de España, provincia y obispado de Córdoba, partido de Zamoranos, sujeta á la jurisd. de Priego, abadía de Alcalá la Real; 241 vecinos, 904 hab., 1 parroquia. Sit. cerca de una sierra por la parte del N. Produce granos y algun ganado lanar. Dista 1 legua de la cabeza de partido. Contribuye con Priego.

CASTIL DE CARRIAS, V. S. de Esp., provincia y arzobispado de Burgos, part. de Juarros y la Mata, hermandad de Montes de Oca. A. M. y Ord., 56 vec., 207 hab., 1 parroquia. Su situacion y productos se hallarían en el artículo Carrias (*Véase*). Está fundado en el extremo de un valle bastante estrecho que remata en una altura, hasta donde llegan las casas de la

poblar. Subiendo por esta misma parte que es la del S., se encuentra el pueblo de Villafranca, por el O. confina con el valle de los Ajos, por N. con Carrías y Bañuelos, y por E. con Velorado. Llamase esta tierra de las Lomas por los muchos altos y bajos que hay en ella, cortados por un riachuelo, cuyas aguas llevan muchas partículas de yeso y cal. Produce trigo, cebada y avena; la yerba es muy sustanciosa para el ganado lanar y mular. En toda esta comarca se cria esquisita miel blanca. Dista $7\frac{1}{2}$ leg. de la capital. Contribuye 660 rs. 13 mrs. Derec. enag. 397 rs. 3a mrs.

CASTIL DE FALÉ, V. S. de España, prov. de Leon, Exenta. A. O., 74 vecinos, 317 habitantes. Sit. junto al monte de Mayorga; confina con término de Gordoncillo y Villabrad de Valencia. Produce granos; legumbres; pastos y ganados. Dista 7 leguas de la capital. Contr. 3,462 rs. 5 m. Derec. enag. 354 rs. 15 mrs.

CASTIL DE LENCÉS, V. R. de Esp., provincia y arzobispado de Burgos, partido y merind. de Bureba, cuadrilla de Rojas. A. O.; 55 vecinos, 236 habitantes, 1 parr., 1 convento de monjas Clarisas, 1 ermita de Santa Ana. Sit. al pie de la sierra llamada de Poza que la defiende de los vientos N., con un buen monte de encina, á cuyo pie hay una fuente que surte de aguas á la villa, da movimiento á dos molinos, riega su término, y va á desaguar al Ebro; confina por N. á 1 leg. con Poza; por E. con Lencés á otra leg., por S. con Berzosa y Arconada, por O. con Abajas, á 1 leg. y Cernégula. Todos de la misma situacion y productos, que son trigo, cebada, avena y algunas legumbres. Tambien está hácia el N., por encima de la sierra, la villa de Villalta que en lo antiguo fue venta. Ademas de los productos indicados estan poblados sus montes de mucho esplegio, brezo corto, y enebro bajo, salvia, gayuba y buenos pastos con mucho roble y encina. Crian en ellos ganado lanar, vacuno, de cerda y caballar, con el que hacen la labor del campo. No es pueblo rico, pero debia serlo, si los habitantes se aprovechasen mejor de la generosidad con que la naturaleza les está brindando para aumentar y perfeccionar su cultivo. Todo este terreno, el de Abajas y Ontomin, con el de otros pueblos comarcanos, parecen á propósito para dar sal como el de Poza. Dista 6 leg. de la capital.

Contribuye 1,061 reales 23 maravedises.

CASTIL DE PEONES, V. Abad. de España, provincia y arzobispado de Burgos, partido de Bureba. A. O., 66 vec., 320 hab., 1 parroquia, 1 pósito, casa de postas con 8 caballos, y parada de diligencia. Sit. en la carretera que conduce de Madrid á Francia, entre las villas de Quintanavides y Pradanos, en cuyo último intermedio se vadea el rio Verga. Produce granos, pastos y ganados. Dista 5 leg. de la capital. Contrib. 2,795 rs. 29 mrs.

CASTIL DE VEGA, Despoblado S. de España, provincia de Valladolid, partido de Portillo. A. O.

CASTIL DE VELA, V. S. de España, provincia y obisp. de Valencia, partido de Campos. A. O., 53 vec., 206 habitantes, 1 parr., 2 ermitas. Sit. en una pradera alta, regada por el riachuelo llamado Agrion, y un lago hácia el E. Confina por este rumbo con Villarramiel, Capillas y parte de Meneses, por S. con este último y con Palacios, por O. con Belmonte y Tamariz, y por N. con Villabaruz y Gatón. Produce trigo, cebada, morcajo, abundantes legumbres, yerba y ganado lanar. Dista 6 leguas de la capital. Contr. 2,032 reales. Derec. enag. 831 rs. 32 mrs.

CASTIL DE TIERRA, L. R. de Esp., prov. y partido de Soria. Sexmo de Lubia. Obisp. de Osma. A. P., 26 vec., 117 hab., 1 parroquia. Confina por N. con Tejado, por N. E. con Avion, por E. con Zaraves, por S. con Bonices y por O. con Alparrache. Sus productos se hallarán en el artículo Soria, provincia. Dista 5 leguas de la capital. Contr. 647 rs. 27 mrs.

CASTIL BERRUECOS, L. R. de Esp., provincia de Aragon, partido de Daroca, arzobispado de Zaragoza (*V. Berruecos*).

CASTILBLANCO, V. R. de España, prov. y arz. de Sevilla, partido de Constantina. A. O., 301 vec., 1,600 habitantes, 1 pósito. Situada á 3 leguas de Almaden de la Plata, entre esta villa y la de Alcalá del Rio, en la carretera que conduce desde Almaden á Sevilla; conf. con el Ronquillo, Garrobo, Guillena y término del Pedroso. Produce granos, legumbres, pastos, viñas y ganados. Dista 5 leguas de la capital. Contr. 21,023 rs. 20 mrs.

CASTILBLANCO, V. S. de España, prov. de Extremadura, partido de Trujillo, diócesis de Toledo. A. O., 408 vecinos,

1,765 hab., 1 parroquia. Situada en una planicie que forman las sierras de Leon, puerto del Villar del Rey y el del Zángano, que le dominan el primero por el S., el segundo por el S. O. y el tercero por el N. Sus calles son espaciosas aunque no empedradas. Produce granos y ganados. Dista 22 leguas de la capital, 14 de la cabeza de partido. Desde Villar del Rey á este pueblo hay 4 horas y $\frac{1}{2}$ de camino militar, en cuyo intermedio se pasan 4 arroyos.

CASTILBLANCO, L. R. de Esp., prov. y arz. de Toledo, part. de Talavera. A. P., 370 vec., 1,483 hab., 1 parroquia aneja de Alia, 1 pósito, una casa de administracion perteneciente á la real fabrica del Escorial. Sit. en una altura con calles llanas y no muy limpias, por lo que no es del todo saludable. Tiene inmediato un monte claro de encinas, y pasa á su inmediacion el rio Guadiana, con quien confluye á corta distancia el Guadalupejo (*Véase Valde Caballeros*). Produce mucho lino, cuyo sobrante llevan á vender á Alia y Guadalupe con quienes confina; granos los suficientes para el consumo del pueblo; comercio de ganado lanar, cabrio y de cerda. Ind. 20 telares de lienzos. Está agregado para el remplazo de milicias á Trujillo. Dista 15 leguas de la cabeza de partido. Contr. 22,800 rs. 2 mrs.

CASTILBLANCO, L. R. de Esp., prov. y partido de Avila, Sexmo de Covalada. A. P., 16 vecinos, 52 hab., 1 parroquia. La estension de su término es de 1,012 fanegas; 952 de tierras cultivadas, 62 de incultas; de las cultivadas 22 de primera suerte destinadas á trigo y cebada; 230 de segunda á lo mismo, 700 de tercera á centeno y garrobas; fertilidad general 5 por 1; tierras incultivables 60; que se siembran cada año 471; que descansan un año y mas 471; empleadas en granos 952; en pastos naturales 40; tierras concejiles 5; cultivadas por sus propietarios 7; por arrendadores 945; de mayorazgos cultivadas 316; incultas 60; de espeñanias cultivadas 16; de comunidades religiosas cultivadas 236. Es pueblo escaso de agua. Sit. á 5 leguas y $\frac{1}{2}$ de la capital, á orillas del rio Arevalillo. Confina con término de Muñogrande, Vinegras de Moraña, San Juan de la Encinilla y Montalbo. Produce granos y pastos. Contribuye 803 rs. 19 mrs.

CASTILBLANCO, L. S. de Esp., prov. y part. de Guadalajara, obisp. de Sigüenza,

tierra de Jadraque. A. P., 30 vec., 87 hab., 1 parroquia. Sit. á orillas del rio Henares, confina con término de Jadraque, Bujalaró, Girueque, Cendejas de la Torre y Atalayas. Sus productos son los indicados en Jadraque. Dista 6 leguas de la cap. Contr. 365 rs. 22 mrs.

CASTIL CABRERO, Despoblado Ab. de España, prov. de Zamora, partido de las Villas del Pan. Sit. á la margen izquierda del rio Esla que divide este partido de los de Tavera y Carbajales; confina con el monasterio de Bernardos de Nuestra Sra. de Morerueta, que tienen una barca para el transito de dicho rio, y mas abajo del pueblo hay otra llamada de Misco. Produce granos, legumbres, patatas, pastos y gan.

CASTIL DELGADO ó VILLAYPUN, V. S. de España, prov. de Burgos, partido de Santo Domingo de la Calzada, obisp. de Calahorra. A. O., 35 vecinos, 203 hab., 1 parroquia, 1 pósito, 1 ermita, 1 hospital. Sit. á $\frac{1}{2}$ legua de Redecilla del Camino y otro tanto de Ibrillos. Es abundante de trigo, cebada, legumb., lino, hortaliza, frutas y cria de ganado. Confina por N. con Ibrillos, por S. con Bascaña y Villoria, por E. con Redecilla y por O. con Villamayor del Rio, todos en el radio de $\frac{1}{2}$ leg. y de iguales ó semejantes productos. Dist. 10 leguas de la capital. Contr. 2,851 rs.

CASTILFORTE, V. R. de Esp., prov. y obispado de Cuenca, partido de Huete. A. O., 89 vecinos, 375 habitantes, 1 parroquia, 1 pósito. Situada á 9 leguas de la cabeza de partido, en la carretera que conduce desde Sacedon á Recueno; confina con término de Peralveche, Villaescusa de Palositos y Morillejo. Sus productos son los indicados en el artículo de la cabeza de partido. Contr. 4,525 rs. 23 mrs.

CASTILFRIO, L. R. de España, prov. y partido de Soria, Sexmo de San Juan, ob. de Osma. A. P., 102 vec., 505 habitantes, 1 parroquia aneja de Valdeabellanos. (*Véase Naharros*). Está en los límites de esta diócesis y la de Calahorra; confina por N. con la Estepa, por O. con Cuellar, por S. O. con Ausejo, por S. con Aldealcasos, y por E. con Valtejeros. Dista 4 leguas de la capital. Contr. 5,033 rs. 32 mrs.

CASTILISCAR, L. Ord. de Esp., prov. de Aragon, part. de Cinco Villas, obisp. de Pamplona. A. O., 166 vecinos, 657 hab., 1 parroquia, 1 pósito. Sit. en la carretera

que conduce desde Sos á Egeá pasando por Sadava en terreno montuoso, en los confines occidentales de esta provincia con el reino de Navarra. Produce pocos granos, pastos y ganados. Dista $1\frac{1}{2}$ legua de Sos. Contr. 5,145 rs. 26 mrs.

CASTILMIMBRE, V. Ecl. de España, prov. y part. de Guadalajara, obispado de Sigüenza. A. O., 70 vec., 160 habitantes, 1 parroquia, 1 pósito. Situado al pie de una cuesta á distancia de 4 leguas de la capital. Confina con la Olmeda del Estremo, Romancos y Pajares. Sus productos son en todo semejantes á los indicados en el artículo de Brihuega. Contr. 2,031 rs. 9 mrs.

CASTIL NUEVO, V. S. de Esp., prov. de Guadalajara, part. y obisp. de Sigüenza, Sexma del Pedregal. A. O., 39 vec., 99 habitantes, 1 parroquia, 1 ermita. Situado en una vega confinando con Molina y Pradilla. Produce montes de encina y marojos, buenos pastos, ganado lanar estante de buena calidad; trigo, cebada, avena, garbanzos, guisantes, yeros y alguna hortaliza. Dista 13 leguas de la cabeza de partido. y $\frac{1}{2}$ de Molina. Contr. con la Sexma.

CASTIL RUIZ, L. R. de Esp., prov. de Soria, obispado de Tarazona, partido de Agreda. A. P., 159 vecinos, 795 habitantes, 1 parroquia, 1 pósito. Sit. cerca de las faldas del Moncayo, y no lejos de una laguna que principia en el término de Matalebreras, y llega hasta mas allá del de Débanos, fecundando muchos terrenos con sus aguas. Produce ganado lanar y cabrio, trigo, ceb., avena, guisantes, lentejas, alubias, garbanzos, cáñamo y lino. Ind. lienzos caseros. Dista 7 leguas de la capital. Contribuye 9,888 rs. 5 mrs.

CASTILSABAS, Ald. R. de Esp., prov. de Aragón, partido y obispado de Huesca. A. O., 28 vecinos, 112 habitantes, 1 par. Confina al N. con territorio de Sta. Olaria la Mayor, al E. con el de Sepan, al S. con el de Ayera y al O. con el de Barluenga. Prod. 1,000 fanegas de trigo, 134 de cebada, 200 de avena, 10,752 arrobas de vino y 540 de aceite. Dist. 2 leguas N. E. de Huesca y $11\frac{1}{2}$ de Zaragoza. Contribuye 2,461 reales 2 mrs.

CASTILSERAS, Aldea R. de España, prov. de la Mancha, partido de Almagro, término de Almadén. A. P., 63 vecinos, 271 habitantes. Su situación y productos se hallarán en el art. Alamillo alto y bajo.

CASTILTERRA, Lugar S. de España, provincia y obispado de Segovia, partido del Fresno. Reg. P., 21 vecinos, 106 hab., 1 parroquia, 1 pósito. Comprende su jurisd. la granja de Corporario. Sit. á la margen izquierda del rio Chico; conf. con términos de Riaguélas, Cascajares, Seguera de Fresno y Pajaréjos. Produce granos, pastos y ganados. Dista 11 leg. de la capital. Contr. 1,209 rs. 11 mrs. Derec. enag. 172 rs. 6 mrs.

CASTILLA LA NUEVA, Comarca de España que comprende un territorio situado entre los $22^{\circ} 45'$ de latitud N. y $17^{\circ} 10'$ de longitud de la Isla del Hierro. Ocupa exactamente el centro de la Península, y se formó, como Castilla la Vieja, de los terrenos que sucesivamente se iban reconquistando de los moros. Comprende bajo su demarcacion las provincias de Madrid, Guadalajara, Toledo, Cuenca y la Mancha, y parte de los pueblos que los romanos llamaron *Celiberos*, *Oretanos* y *Carpetanos*. Tambien incluye la Alcarria, cuyo territorio es de 18 leguas de largo y 12 de ancho, y las sierras de Molina y de Cuenca, que es el terreno mas elevado de España. Conf. por N. y N. O. con Castilla la Vieja, por O. con Estremadura, por S. con Andalucía, por S. E. con Murcia, y por E. con Valencia y Aragón. Tiene de N. á S. 54 leguas, y 70 de E. á O., y está como encerrada entre el sistema Carpetano Vetonico que le sirve de limite por N. y N. O.; algunos trozos del Lusitanico por O.; el Mariánico por S. y S. E., y entre varios ramales del Ibérico que la circunscriben, por N. E. (*Véase la descripcion general de España*). Las montañas mas elevadas de esta provincia son las que los romanos llamaron *Montes Orospeданos*, cuyas cordilleras nacen de la sierra de Oca, y forman las de Molina, Albarracin y Cuenca; las de Alcaraz, Segura y Cazorla que se dividen en dos brazos, de los cuales el uno va á terminar en el Mediterráneo, atravesando la provincia de Murcia, y el otro, uniéndose á la sierra de Granada, que corresponde al sistema Bético, va á perderse en el Océano por Gibraltar y Tarifa. Son igualmente de grande elevacion las sierras de Guadarrama y de Pineda que separan las dos Castillas, y atraviesan las dos grandes calzadas de Guadarrama y Somosierra. Los principales rios de esta provincia son el Guadiana y el Tajo, susceptibles de

aprovechase para la navegacion; pudiera tambien serlo el Jarama, aunque de menor importancia por el caudal de sus aguas, del cual son afluentes el Tajuna y el Henares. Los demás rios menos considerables que la riegan en varias direcciones son el Júcar, el Cabriel, el Gigüela, Alberche y otros. Esta provincia, que corresponderia exactamente á la region superior de la cuenca del Tajo y sus primeros afluentes, si los del Júcar y el Guadiana no tuviesen tambien su origen hácia la parte N. E. de la misma, sufrió la suerte comun á las demas de España, sujeta primero al dominio de los romanos, despues al de los godos que la conquistaron á la mitad del siglo V, estableciendo la corte de su imperio en Toledo, siendo el reinado hereditario unas veces y otras electivo, y contándose 33 Soberanos en el espacio de 299 años desde Ataulfo; el primero de ellos en 412 hasta don Rodrigo, que murió en 711 en la batalla de Guadalete ganada por los moros. A la muerte de don Rodrigo siguió la pérdida de España con la destruccion total del imperio de los godos. Los árabes la dominaron por espacio de más de 40 años, con sujecion á los califas de Damasco, hasta que Abdelraliman se alzó con el señorío y se proclamó rey independiente hácia el año 755, fijando en Córdoba la corte de este nuevo reino, del cual Castilla la Nueva no era mas que una simple provincia. Duró esta época como 290 años, hasta que la debilidad, ocasionada por la molición á que se entregaron los dominadores de la España, escitó la insubordinacion y el levantamiento de muchos señores particulares en varios puntos de la Peninsula, ocupando uno de ellos el territorio de que hablamos y fijando su residencia en Toledo. Los progresos ulteriores de los ejércitos cristianos fueron causa de que una parte de esta provincia pasase al poderio de los famosos condes de Castilla, hasta que conquistada Toledo por Alonso VI en 1085, quedó incorporada á la corona como una parte del reino de Castilla. Hay en esta provincia un arzobispo que reside en Toledo, con título de Primado de las Españas, y un obispo auxiliar en Madrid que depende del primero; un patriarca, un obispo en Cuenca, 2 catedrales, 5 colegiadas, 2 abadias, 4 encomiendas militares, 2 universidades, 1,301 parroquias, 375 conventos, 108 hospitales, 9 hospicios,

50 colegios para la enseñanza de la juventud, una capitania general con algunas comandancias subalternas, 4 intendencias, 6 ciudades y 535 villas y lugares. Las ciudades y villas principales son: Madrid, capital del reino y de esta provincia, Toledo, Cuenca, Guadalajara, Alcalá de Henares, Talavera de la Reina, Illescas, Zurita, Tembleque, Villanueva de los Infantes, Consuegra y Alcoléa. Hay en esta provincia llanuras de grande estension cortadas por montañas y por cordilleras de cerros de mas ó menos elevacion. La Serrania de Cuenca es un terreno montuoso donde se encuentran valles muy espaciosos, al contrario del territorio de la Alcárria, que es en general llano y muy férax. Las faldas de los montes de Toledo estan cubiertas de plantas gramíneas. El clima, en general, es saludable, aunque la temperatura demasiado seca y árida, por la pureza de los vientos que dominan, y por la elevacion del terreno sobre el nivel del mar, que no baja de 1,600 varas en las llanuras de Alcalá de Henares. Por esta causa, y no por razon del clima, se carece en esta provincia de varios productos que se dan con facilidad en las demas, segun se va descendiendo de tan grande altura. Tambien por eso se halla espuesta á la violencia de los vientos impetuosos y secos que soplan desde las elevadas montañas que la separan de Castilla la Vieja y del Aragon; los cuales, por no encontrar al paso ninguno de los dilatados y espesos bosques que templaran en lo antiguo su fina penetrabilidad, hacen que sean tan desagradables y á veces tan peligrosos algunas temporadas del invierno en Madrid. La agricultura no ha prosperado en esta provincia como era de esperar de la calidad del terreno, bueno en general, fértil y cortado por varios rios que le cruzan en todas direcciones, de su localidad en el centro de España, con la capital del reino en su territorio y varios sitios de los que mas frecuente la residencia de la corte. Terrenos inmensos, destinados á la esterilidad y devorados por la sequedad y los ardores del sol, se convertirian en deliciosos vergeles si se aprovecharan para el riego las aguas de aquellos rios. Los prados y tierras destinadas á pasto serian tambien por ese medio muchísimo mas productivos. A las veces se recorren espacios inmensos sin encontrar ni un solo árbol, y no son

muchos los que se ven alrededor de la villa de Madrid, ni en algunas leguas por todos los rumbos. Sin embargo, se encuentra en algun otro punto alguna arboleda, y aun hay algunos privilegiados donde estas abundan, como en Aranjuez, Requena y otros; así como tambien se hallan terrenos bien cultivados, como el de este último pueblo, en que se da todo lo que la industria humana es capaz de producir, y el de Torrelaguna cubierto de hueras, viñas y olivares. Este árbol precioso, cuyo cultivo debiera estenderse á toda la provincia y poblar sus campos, se ve como una cosa rara de vez en cuando, pues se andan muchas leguas sin encontrar uno solo.

La principal cosecha es la del grano, que abunda en los valles y en las llanuras, y escede á lo que pueden consumir los habitantes de la provincia que hacen con el sobrante un comercio bastante lucrativo con la de Valencia, Andalucía y Estremadura. La del vino se promueve con actividad, lo mismo que la del aceite en Arganda, y tambien en los distritos de Alamo, Cámarana, Santa Olalla, en las inmediaciones de Talavera, Cebolla y Valdemoro. El de Arganda puede competir con el de Valdepeñas, aunque uno y otro se resentan del atraso en que se halla todavía entre nosotros el arte de confeccionar y de purificar los vinos. Las frutas escasean lo mismo que las hortalizas y legumbres, aunque en algunas partes abundan los melones, sandías y otros. En sus montes y dehesas se cria considerable número de cabezas de ganado lanar, vacuno, mular y de cerda; bastante caza mayor, venados, paletos, javalies, gatos monteses, lobos, liebres, pavos y todo género de volatería, y caza menor en abundancia. La mayor se ha disminuido mucho con los grandes rompimientos de terr. que se hicieron en las inmediaciones de los sitios reales, durante la ausencia de S. M. á los principios de su reinado: La cosecha del cáñamo es muy considerable, sobre todo en la Alcarria (donde abundan mucho las colmenas, lo mismo que en las montañas de Cuenca) y en Huate, y en las llanuras de este pueblo se cultiva principalmente el azafrán, que se da mejor que en la Mancha. Los habitantes de los pueblos, correspondientes al territorio de los montes de Toledo, hacen un comercio bastante lucrativo con sus manufacturas de esparto, y en la

tierra de Molina, que es en donde mejor se han conservado los bosques, se trafica en madera de construcción urbana, que abunda y es de muy buena calidad. Las manufacturas de Castilla la Nueva se hallan en gran decadencia, comparadas con lo que fueron en otro tiempo. Toledo solo reunia un número considerable de fabricas, entre las cuales se contaban 6,000 de gorros de lana colorados, y se construian 700,000 pares de medias del mismo género, no siendo menos considerables las fabricas de sargas, bayetas y estameñas, y de toda clase de ropas de seda. Estas últimas se hallaban distribuidas por los pueblos de la Mancha, y en un estado tan floreciente, que por algunas memorias que se conservan, se sabe que se ocupaban en ellas 87,634 personas. La decadencia de estas manufacturas se debe á la tolerancia de la introduccion de géneros extranjeros, y comparando aquella época con la presente, Toledo pierde 1.937,127 ducados anuales de riqueza industrial. En Cuenca se trabajaban buenos paños verdes y azules que se despachaban en las costas de Africa, en Turquía y en las escalas de Levante. En una memoria escrita el año de 1600, se lee que se lavaban cada año en dicha ciudad 250,000 arrobas de lana, y se tenían de esquisitos colores otras tantas. En el día se conservan algunas fabricas de barraganes, paños ordinarios y sargas. A pesar de eso las manufacturas de lana en Castilla la Nueva, eran hace muy poco tiempo, y aun son en el día bastante numerosas y de mucha importancia. Tales son las de Brihuega, Guadalajara, Toledo, Valdemoro y Chinchon, en las que se hacen franelas, estameñas y paños de excelente calidad, entre los cuales se distingue el famoso vicuña. Tambien son de mucha importancia las manufacturas de ropas de seda de Requena, Toledo y Talavera de la Reyna. En Cervera, pueblo situado á la falda de una montaña, entre esta última villa y la de Navamorcuende, se han establecido 12 máquinas puestas en movimiento por 4 bueyes, con las cuales á un tiempo mismo se devanan, doblan y tuercen 7,072 hilos. Tambien en tiempo del señor Carlos III, se establecieron en San Ildefonso fabricas de este género, y 2 grandes máquinas para lavar y tundir las telas. Hay ademas en Castilla la Nueva otras muchas fabricas, como son las de

Madrid, de que se hablará estensamente en su correspondiente artículo; las de galones, cintas, gorros, medias y guantes de seda, hilo y lana en Valdemoro; de sombreros en Guadalajara y Talavera; de blondas y franclas en Almagro, en que se ocupan mas de 2,300 personas; y tambien en Ocaña; molinos de pólvora en Alcazar de S. Juan, con un refinamiento de salitre; otro en Pedröñeras y otro en Tembleque. En esta última se cuentan 6 fabricas de jabon y una de loza blanca, igual en calidad á la que se fabrica en Puente del Arzobispo. Es bien conocida la fabrica de vidrio que acaba de establecerse en Aranjuez, cuyos productos pueden competir en limpieza, brillantez y buen acabado con lo mejor que se conoce en este género; y llegarán á la mayor perfeccion segun es la actividad y la buena inteligencia con que sus directores la fomentan. El comercio de esta provincia es casi pasivo, pues apenas se exporta de sus productos sino el sobrante de granos, recibiendo de Aragon y Valencia mucha parte de frutas y legumbres. Las manufacturas de seda de Requena y Talavera de la Reina, tenian bastante exportacion para Cádiz, Malaga y Sevilla, cuando estaban corrientes nuestras relaciones mercantiles con las provincias de América. Una gran parte de sus productos se venden en Madrid; á pesar de que concurren tambien los de Valencia y Cataluña del mismo género, iguales en calidad pero más baratos. Las fabricas de Toledo y tan decaidas, sirven casi únicamente para ocupar una porcion de individuos, que sin este auxilio perecerian en la ociosidad y la indigencia, y la mayor parte de sus productos se consumen en el mismo país. Los de las fabricas de Guadalajara, Brihuega, Valdemoro y Chinchon, son un ramo importantísimo del comercio de esta provincia, á pesar de la concurrencia de los de Tarasa y Alcoy, por la mayor baratura de su precio, aunque algo inferiores en calidad. Las demas fabricas establecidas en diferentes puntos de esta comarca, son de menor importancia, y sus productos se consumen en sus respectivos territorios. Este ramo de la riqueza pública va decayendo de dia en dia con la importacion de toda suerte de objetos de necesidad y de lujo, que por precision recibe esta provincia, especialmente la quincalleria, joyas, diges, mo-

das etc. Solo algun otro pueblo puede sostener el equilibrio en los géneros que le son particulares. No nos causaremos de repetir con este motivo que si se continúa tolerando la concurrencia de los artefactos extranjeros, sino se facilitan las comunicaciones interiores por medio de canales, que aumenten al mismo tiempo los demas bienes necesarios á la desfalleciente agricultura, y contribuyan á difundir las luces entre los agentes de las diferentes clases de industria, se acabará pronto con lo poco que nos queda en este género y hasta la posibilidad de cultivarle. Los caminos que cruzan por esta provincia son, hablando en general, muy buenos, llanos y secos; los hay hermosos, adornados por uno y otro lado con filas de árboles. El de Guadarrama, que pone en comunicacion á las dos Castillas, es magnifico, y su utilidad puede solamente calcularse considerando las dificultades que ofrecia en otro tiempo el peligroso tránsito de este puerto, hasta el reinado del Sr. D. Fernando VI, á quien debemos aquel beneficio. Las posadas no son tan raras como en otras provincias de España, ni tampoco se hallan tan mal provistas, como generalmente se pretende, aunque si son algo excesivos los precios que en ellas se acostumbra exigir. Hay en esta provincia varios establecimientos científicos, particularmente en Madrid, Toledo, Alcalá de Henares, de los cuales se hablará mas particularmente en el artículo de los pueblos donde se hallan, y sus habitantes no han dejado de hacer progresos en todos los ramos de la literatura, lo mismo que en las ciencias y las artes, las cuales habiendo llegado en España al más alto grado de perfeccion en los reinados de los señores reyes Católicos, Carlos I y Felipe II, desaparecieron casi enteramente en los siguientes, tota la memoria de los que las habian cultivado, hasta que apareció de nuevo la aficion al estudio de las bellas artes con los estímulos que proporcionó á sus súbditos el Sr. Felipe V y despues sus augustos sucesores.

Los objetos pertenecientes á la historia natural no se hallan por lo comun en los países llanos, y por eso la botánica suministra poca materia á la curiosidad, como no sea en las montañas, que por los rumbos indicados circunscriben á Castilla la Nueva. El reino animal merece alguna atención en las sierras de Cuenca, donde se hallan

venados de todas especies; tambien abunda allí el *Coccus ó Kermes*, ó *Gall-insecto*, del cual sale el color encarnado; y el *Quercus ilex ó Quercus coccifera*, en las inmediaciones de la villa de Florez, camino de Pamplona á Madrid. En las mismas sierras se hallan igualmente diferentes cuevas y subterráneos notables por varias particularidades que hay en ellos; como la cueva de los griegos en las inmediaciones de Mesagosa; la de Hierro á 1 legua de Beteta; la de Pedro Cotillas á igual distancia de Palomera; la cual es admirable por su concavidad y diversas congelaciones que forman las staláctitas y staláctitas, cuyas diferentes formas y tamaños presentan á la vista moles de figuras humanas, culebras y perros, columnas y pirámides, algunas de ellas transparentes como un cristal, por las aguas que filtra y destila. Otro tanto puede decirse de la cueva de las judías, inmediata á la villa de Bonache, de una profundidad horrosa, que se estiende á lo interior de la sierra. Viniendo ya al reino mineral, conviene advertir la abundancia de aguas minerales, térmales y frias que se hallan en diferentes puntos de esta prov.; las saladas y purgantes de Colmenar viejo; de Bacia Madrid; y las de la fuente del Canelon y otros arroyos cerca de Añover, pueblo digno de observarse por lo singular de sus subterráneos y las casas de sus habitantes, las térmales de Sacedon, de Trillo y otros pueblos. Tambien son algo saladas las aguas del rio Moscas, y merecen particular atención las del Tajo; por algunas arenas de oro que llevan consigo. Las cercanias de Madrid abundan de ramales de piedras de chispa, y al pie de las montañas de Guádarrama se extrae una especie de esmeril granilloso que se emplea en la fábrica de San Ildefonso para pulir los cristales. En las montañas de las Contreras; á 3 leguas de la Motilla, está la copiosa mina de la Minglanilla, beneficiada por cuenta del rey, que saca de ella productos cuantiosos, y que ya fue conocida y beneficiada en tiempo de los romanos, cuyos subterráneos entrecortados y profundos mas de 200 varas, presentan una vista admirable. En los montes de Barbajeda, cerca del pueblo de Ntra. Sra. de Val, hay una mina copiosa de caparrosos, y abundantísimos y preciosos mármoles de varios colores. Entre sus elevados cerros y en la eminencia, se ven dos grandes lagos, cuya profundidad

es tan grande que con 400 varas de cuerda no se halla fondo en ellos. Allí se crian águas, cerceas y sabrosas truchas, cuya pesca se hace en los meses de mayo y junio. En las inmediaciones de estos lagos se ven fragmentos de pisolitas, de belemitas, y de buharditas, y conchas fósiles sobre un suelo calcinoso. En esta parte merece singular atencion la provincia de la Mancha, tanto por las aguas minerales de Fuen-caliente como por los manantiales frios de Grabatula, la Maestranza, Puerto Varo y la Nava, á 2 leguas de Almagro; de la Canaleja y Fuen-santa, en la cima de la montaña llamada Noyalenga, y la laguna del cerro Mesado, en las inmediaciones de Alcazar de San Juan. Pero lo que mas debe llamar la consideracion hácia la provincia de la Mancha, son las preciosas y riquísimas minas de que abunda. Las montañas de Alcazar tienen muchas piedras de afilar de diversos granos; y en las inmediaciones del rio Javalon, entre Almagro y Corral de Almaguer, se ve una especie de piedra negra que se considera como producto de algun volcan. Hay ademas una mina de plata á $1\frac{1}{2}$ legua de Almodovar del Campo, de calamina á 3 leguas de Alcazar, hacia el S. de las montañas, de hierro y ocre en Alcazar de San Juan, de cristal de roca en el valle de Alcudia, cerca de Almodovar del Campo, de bol-arménico á 1 legua de Alcazar, de antimonio al pie de Sierra Morena, y de azogue y cinabrio en las inmediaciones de Almaden; estas son las mas ricas y antiguas que se conocen en el mundo, sin cuyo beneficio hubieramos tenido que renunciar á las de oro y plata de nuestras Américas. De las del Pozo, del Castillo y de Almadenejos, laboreadas por hombres condenados por crimenes, se extraen todos los años de 13 á 14,000 quintales de azogue. En sus excavaciones se hallan á veces fragmentos en los cuales el mercurio, el hierro y el azufre forman un mismo cuerpo, y piritas de extraordinaria magnitud, de las cuales se trajo para el gabinete del rey una de 60 libras de peso. El genio reflexivo y serio de los castellanos va acompañado de mucha penetracion y de un juicio pronto y atinado, cualidades que les hace muy á propósito para el estudio de las ciencias, en las que han hecho considerables progresos en las diferentes épocas de la monarquia; por eso se cuentan entre los naturales de

Castilla la Nueva muchos hombres ilustres desde los romanos hasta nuestros días, entre los cuales pueden citarse Gregorio Bético, San Ildefonso, los papas Melciades y San Dámaso, y otros famosos teólogos; varios juriconsultos, como Covarrubias, Antonio Gomez, Fernando Arias Gomez, comendador de las leyes de Toro, Bartolomé Frias de Albornoz y otros; algunos matemáticos y físicos, tanto en tiempo de los árabes como en los posteriores; Alfonso de Herrera conocido por su excelente tratado de agricultura; diferentes historiadores, entre los cuales merecen particular mención Gonzalo Céspedes y Meneses, Alvar Gomez de Castro y el P. Juan de Mariana; muchos célebres poetas, como Lope de Vega, Francisco de Figueroa, Fernando de Acuña, Juan Perez de Montalvan, Francisco de Quevedo y Villegas y otros; el jesuita Buriel, Juan Bautista Monegro, Francisco de Ricci, arquitectos, y Francisco Solís y Blas Prado, pintores de segundo orden; las dos hermanas Ana y Luisa Sigeo, la primera música y poetisa á un tiempo, y la segunda muy versada en el conocimiento de las lenguas orientales, y últimamente, el inmortal Miguel de Cervantes Saavedra. El carácter de los habitantes de Castilla la Nueva, serio y reflexivo como dijimos antes, les hace parecer á primera vista adustos y altivos; pero despues de tratados se ve que no carecen de las cualidades necesarias á la sociedad. Es verdad que hace mucho tiempo que debiera haber templado la especie de severidad que se nota en su aspecto y aun en sus costumbres el trato mas frecuente con la corte, con sus personajes y dependientes, desde que se fijó en Madrid y en los reales sitios en que alternativamente reside; mas hasta ahora nada se les ha pegado de la facilidad en el trato, de la suavidad en los modales, de la dulzura en los usos y costumbres que siempre distinguen á los habitantes de una gran capital; y apenas se sale de Madrid ya se cree uno transportado á cien leguas, en un país enteramente nuevo, donde no puede menos de notar el contraste de la opulencia y del lujo con la escasez, la esterilidad y la miseria. Con todo, no se puede negar á los castellanos nuevos, ni la hombría de bien, ni la sencillez, ni la veracidad, ni la sobriedad y moderacion, ni otras apreciables cualidades, sin que por eso nos opongamos á los que creen que su carácter participa al-

guna cosa del de los habitantes de las prov. con quienes confina Castilla la Nueva, mas civilizado á las inmediaciones de Madrid; hacia la raya de Andalucía mas presumido; agil é industrioso hacia la de Valencia; serio y terco en las fronteras de Aragon y sierra de Cuenca; en la de Estremadura indolente y apático; laborioso, franco y sencillo en la Alcarria; y del lado de Castilla la Vieja noble y generoso.

CASTILLA LA VIEJA (CASTELLA VETUS), Comarca de Espana, que abraza uno de los terrenos mas fértiles de la Península, en forma de triángulo, cuyos dos lados menores se reúnen al E. sobre la frontera de Aragon por una parte, y por la otra se unen al lado mayor que cae al O.; uno al N. en los confines de la provincia de Asturias, y el otro al S. en los de Estremadura. Comprende una extension de 53 leg. desde este último punto hasta dicha reunion, desde ésta hasta la raya de Asturias 51, y 59 de un extremo á otro del lado mayor, y 43 de E. á O.; confina por este último rumbo con el reino de Leon, por el N. O. con la provincia de Asturias, por el N. con el mar de Cantabria y con las provincias vascongadas, por el N. E. con el reino de Navarra, por el E. con el de Aragon, por el S. con Castilla la Nueva, y por el S. O. con la Estremadura. Una cordillera de montañas que, arancando del Moncayo, y dirigiéndose primero hacia el S., y luego al S. O. por Medinaceli, Sigüenza, Paredes, Atienza, Ayllon, Buytrago, San Ildefonso, Guadarrama, el Escorial, las Navas, Navamorquende y Mombeltran, rematando en la sierra de Gredos, separan á esta comarca del Aragon, de Castilla la Nueva y de Estremadura. Partiendo del Moncayo mismo, continúa la cordillera en direccion N. O. paralela al curso del Ebro por Agreda, Suellacabras, Oncala, Almarza, Yanguas, Labastida, Villoslada, el Pico de Urbion, Neyla, Ortigosa, Ezcaray, hasta Villafraña de Montes de Oca, dejando encerrada la Rioja entre ella y el Ebro que la separa de Navarra y de la provincia de Alava. La cordillera disminuye de elevacion en aquel último punto hacia la sierra de S. Lorenzo para dividirse en dos ramales; uno que se inclina algo al N., y pasa por Pancorbo, acercandose mas al curso del Ebro que sigue hasta su nacimiento; otro que atraviesa de E. á O. la parte mas elevada de la

provincia de Burgos para reunirse con el anterior, hacia las fuentes de dicho rio y del Pisuerga, con la cadena de montañas que parten del Pirineo, y corre paralelamente á la costa de Cantabria hasta el cabo de Finisterre. La provincia de Santander cae al N. de aquellas fuentes, y todo el pais llano del reino de Leon sirve de limite occidental á la comarca de que hablamos, en la cual estan comprendidas las provincias de Avila, Burgos, Segovia, Soria y Santander. El rio Duero la atraviesa de E. á O., recibiendo al paso por la orilla de rec. el Pisuerga con sus afluentes el Arlanza, Arlanzon, Esgueva y Carrion, y algunos otros menores; y por la izquierda el Tera, el Rituerto, el Moron, el Escalote, el Caracena, el Pedro, el Riaza, el Duraton, el Cega, el Eresma, el Adaja y el Zapardiel. El terreno, exceptuada la provincia de Santander y la parte septentrional de la de Burgos, puede considerarse como una llanura inmensa, cortada de trecho en trecho por cerros de más ó menos elevacion. La salidad de la tierra, aunque buena en general, tiene algunas variedades que la hacen más ó menos productiva. En unas partes se compone de un barro negruzco, como en la Bureba, provincia de Burgos, y en algunos otros puntos del pais llano, ó moreno, nitroso y frio, que es estremamente fértil; en otras es la tierra pedregosa y ligera, como en la provincia de Valladolid, aunque no es tan productiva. Los diversos distritos en que se divide esta comarca son muy diferentes entre sí, ya por la naturaleza del terreno, ya por la distinta exposicion topografica en que estan situados, siendo muy pocas las generalidades comunes á la totalidad del territorio; pues los caracteres principales que distinguen los paises septentrionales, y los que avecinan á la costa del mar, no pueden convenir de modo alguno á los limitrofes de los montes Carpetano-Vetónicos, ni tampoco á las grandes y elevadas mesetas que se encuentran en lo interior del pais (*V. la descrip. gen. de Esp.*). En casi todo él se encuentra el agua á muy poca profundidad, y en todas partes son frecuentes ó continuos los rocios. El clima, aunque frio y humedo en algunos parages, es en general saludable; y lo sería mucho más sin la absurda mania contra los árboles, que una larga serie de errores ha hecho casi univer-

sal en la ancha faja que, principiando al salir de la provincia de Alava, se estiende por esta comarca y la de Castilla la Nueva, terminando en la costa del Mediterráneo al Mediodia de Murcia. Y aunque parezca inútil, debe escusarse en si repetimos aqui lo que hemos dicho en otros muchos articulos, y lo que antes de nosotros han demostrado muchos sabios naturales y estrangeros. El gobierno de S. M. y de sus augustos progenitores ha procurado remediar el mal, publicando en diferentes épocas sabios reglamentos y ordenanzas, y corrigiendo los defectos de las antiguas; pero por desgracia es más facil variar y corregir las leyes, que enderezar las costumbres hacia el bien general. Lo cierto es que de esta mania, de la indolencia, y de la pereza en no aprovechar para el riego las aguas de los rios que fecundarian su feraz terreno, se han seguido y siguen tales perjuicios á este pais, que de rico, poblado é industrioso que fue hasta fines del siglo XV, ha venido á ser pobre, á despoblarse, y á quedar pendiente de la unica cosecha de granos y algo de la de vino, las cuales si llegan á faltar, ó no tienen salida, como acontece muchas veces, se hallan privados de todo recurso en medio de la abundancia. Castilla la Vieja fue la cuna de la monarquia castellana, la cual, poco considerable á los principios, con el tiempo y las conquistas de los cristianos sobre los árabes, se fue sucesivamente aumentando, ya por las armas, ya por las alianzas de familia, ya por cesiones voluntarias de varios señores poderosos que se ponian bajo la proteccion de los monarcas. Los pueblos, que á principios del siglo X elegian jueces para su gobierno, tardaron poco en proclamar por soberano á su juez Fernan Gonzalez, con el titulo de conde de Castilla. Este nuevo estado llevo á estenderse por casi todas las provincias de España. Sancho I de Navarra, casado con Nuña mayor, Nieta de Fernan Gonzalez, fue proclamado en 1028 primer rey de Castilla; y sus descendientes ocuparon sucesivamente los reinos de Leon, de Aragon y Valencia, y el principado de Catalna, arrojando á los moros de Toledo, Murcia, Jaen, Córdoba y Sevilla, y ultimamente de Granada, reuniendo de esta manera todas las provincias de la monarquia. Los condes y reyes de Castilla habian establecido su corte en Castilla la Vieja; y

Los últimos reyes de la casa de Borgoña, cuya dinastía acabó en 1555 con la muerte de la reina doña Juana, residían alternativamente en Burgos y en Toledo, cuya costumbre siguió Carlos I (mas conocido por Carlos V), hasta que por su afición al pueblo de Madrid fijó en él la residencia ordinaria de su corte. Las ciudades de esta parte del reino son: Burgos, capital y arzobispado; Segovia, Osma, Avila, Calahorra y Soria, sillas episcopales; y Logrono, Sto. Domingo de la Calzada, Alfaro, Arnedo, Najera y Santander. Hay ademas grandes villas, como Haro, Miranda de Ebro, Bribiesca, Briones, Agreda, Almazan, Sepulveda, Medinaceli, Ayllon, Berlanga, Cuellar, Cervera y otras; 1 arzobispado, 6 obispados, 2 colegios para la enseñanza de la juventud á que se han reducido las universidades menores de Avila y Osma; 25 colegiatas, 4555 parroquias, 304 conventos, algunos de ellos arruinados; 1 chancilleria, 1 capitania general, y 6 intend. de rentas y de policia.

Acerea de cada una de estas ciudades y villas de las diferentes provincias á que corresponden, remitimos al lector á sus correspondientes articulos, donde hallará la descripcion de lo mas importante y digno de saberse que hay en ellas. Es imposible, tratando de Castilla la Vieja, dejar de contemplarla bajo su aspecto militar, ciertamente importantísimo; ya se considere su situacion central en la Zona N. de la peninsula, ya la naturaleza de las montañas que por todas partes la circundan, á escepcion de las brechas ó huecos por donde penetran en ella los caminos de Francia y Portugal, ya estos mismos caminos, que verdaderamente son las principales líneas de invasion de nuestros enemigos, ya en fin lo que arroja la historia de la guerra de la independencia, cuyas escenas mas interesantes y decisivas ocurrieron en sus campos. Cuanto aqui se ha dicho acerca de las cordilleras, vertientes y rios de este territorio, y lo que se dirá en el articulo España, debe tenerse presente para juzgar de la importancia militar de Castilla. Separa á Francia de España la larga estension de los montes Pirineos, por cuyas gargantas pasan los caminos de su reciproca comunicacion; mas si se atiende á su elevacion y consiguiente aspereza en la parte correspondiente á Aragon y aun á Navarra y Cataluña, y su mayor suavidad en los con-

finos de Guipúzcoa, veremos facilmente que el camino mas propio para una invasion en España es el que pasando por el Puente de Bidasoa se dirige á Madrid, atravesando el Ebro por Miranda, el Duero por Aranda y la cordillera que separa las Castillas para el puerto de Somosierra. A la menor dificultad que por esta parte ofrecen los Pirineos y á la preferencia á este camino, debe agregarse que es mas corto que todos los demas que desde la misma frontera se dirigen á Madrid; no tropieza con tantos obstaculos de rios y montañas, ni menos con plaza alguna de guerra, pues no merece tal nombre el ruinoso fuerte de Santa Engracia sobre la garganta de Pancorbo, y solo deja á los flancos á San Sebastian y Pamplona, cerca de la misma frontera. Estas indicaciones bastan para probar la importancia militar de Castilla la Vieja, cuando vemos reducidas á ella todas las direcciones de una invasion por parte de la Francia. Si ahora nos trasladamos á los limites de Portugal, deduciremos de un modo semejante que cuantos caminos conducen de Lisboa á Madrid, y reciprocamente, el que atraviesa el puente de Agueda es el primero en importancia militar; pues ni las márgenes del Tajo permiten facil tránsito á un ejército, ni son comparables las ventajas que ofrece el marchar sobre Lisboa al apoyo de la sierra de Estrella, ni sobre Madrid, ocupando de antemano la meseta dominante de Castilla la Vieja con las que pudieran atribuirse á las mismas marchas por el valle de aquel rio, para seguir la línea del Duero; este convenimiento fue causa sin duda de la construccion de las plazas de Almeida y Ciudad-Rodrigo y del demolido fuerte de la Concepcion. Ahora bien, si las invasiones terribles de los enemigos que intentáran penetrar en la península por la frontera del Portugal, tienen que seguir la direccion mas favorable de sus operaciones, que es la del valle del Duero en Castilla la Vieja, donde tambien se halla la mas conveniente á los enemigos que intentáran penetrar por los Pirineos, queda demostrada la importancia militar de este país, que ataso debe reputarse tambien por el segundo teatro de Europa, donde puede medirse la rivalidad de ingleses y franceses. Si á esto se agrega la elevacion media de las llanuras de este territorio que se reputa de 700 varas sobre

el mar, superior á la de todas las llanuras de Europa, no parecerá extraño que se la calificase por la Ciudadela de la península. Buenas pruebas de lo dicho ofrece la historia de todos los tiempos, y señaladamente la de la guerra de la independencia; démos sobre ella una rápida ojeada. Reconcentrados en 1808 los franceses sobre las Provincias Vascongadas, de resultas de la batalla de Baylen, y reforzados por las tropas que conducía Napoleón en persona, emprendieron de nuevo la invasión. Dividido su ejército en tres partes, destacó su derecha por Vizcaya, que atravesando la cordillera septentrional de España para caer á la provincia de Alava, se corrió á lo largo de las faldas de dicha cordillera, entre ella y el Duero, penetrando después en Galicia; la izquierda descendió por el valle del Ebro y el centro, pasando este río por el Puente de Miranda se adelantó hasta Burgos, terminando, por decirlo así, el primer periodo de la invasión. En Burgos se subdividió el centro en otros tres cuerpos, el de la derecha entró en Valladolid, y dirigiéndose de aquí á Segovia, cayó por el puerto de Guadarrama sobre Madrid; el de la izquierda, faldando por Soria las montañas del pico de Urbion, origen del Duero, se dirigió al Moneayo, y aunque no llegó á tiempo para envolver al ejército español que combatió en Tudela, sirvió para perseguir sus reliquias por el camino de Zaragoza á Madrid, á donde coincidió con los demas. El del centro partió de Burgos luego que se supo la victoria de Tudela, y cayó sobre la capital por el puerto de Somosierra, concluyendo por la toma de ella el segundo periodo de la invasión, que en este punto adquirió nuevo carácter. La guerra del Austria llamó á Napoleón al Danubio, y disminuidas las fuerzas francesas, hubieron de tomar estas una posición defensiva en la península; el cuerpo del Valle del Ebro sitiaba á Zaragoza; otros dos procedentes de Madrid cubrían la línea del Tajo en las direcciones de la Mancha y Extremadura; reforzado el de Galicia penetró hasta Oporto, sirviendo de reserva general Castilla la Vieja, donde se estableció otro con el cuartel general en Valladolid, cuyo punto y el de Zaragoza, después de tomados, fueron los dos ejes principales de las operaciones de los franceses en España. Un plan semejante, aunque en inva-

sion de diferente especie, siguió en 1823 el ejército del mando del duque de Angulema. Destacó de Vitoria un cuerpo que, siguiendo el valle del Ebro, penetró después sucesivamente en Aragon, Valencia, y por el litoral del Mediterraneo hasta Granada y Málaga. Desde Burgos se separó igualmente un cuerpo que, adelantándose á Valladolid y de aquí á Benavente y Astorga, penetró en Galicia, y luego que los progresos de estos dos cuerpos aseguraron los flancos, el resto del ejército marchó por Somosierra á Madrid. Ocupada la capital, continuó el Duque su marcha en dos cuerpos, uno por Extremadura y otro por la Mancha, que coincidiendo en Sevilla hicieron el sitio de Cádiz, terminó de la empresa. Hemos visto comprobado por la experiencia lo que digimos de Castilla respecto á una guerra con la Francia, lo mismo vemos respecto á Portugal en las campañas de Wellington. Decididos los franceses á la conquista de Portugal, no vacilaron en elegir para su línea de operaciones el valle del Duero, y dueño Massena sucesivamente de Ciudad-Rodrigo y Almeida, penetró entre la sierra de Estrella y aquel río, dió en Busaco una batalla para atravesar el estribo que separa los valles del Duero y del Mondego, y marchó hasta las líneas de Torresvedras; entre las cuales permanció hasta emprender su retirada á Castilla, con lo que tuvo fin este primer periodo de las campañas que nos ocupan. Tomada la ofensiva por Wellington y recobradas Almeida y Ciudad-Rodrigo, dió á Marmont, cerca de Salamanca, la célebre batalla de los Arapiles, cuyos efectos fueron el levantamiento del sitio de Cádiz, la evacuación de Andalucía y la reconcentración de las fuerzas francesas en Valencia. Era el ánimo del general inglés reconcentrar también con las tropas que destacó sobre el Tajo, todas las españolas del Mediodía para hacer frente á las francesas de Valencia, mientras él se adelantaba hasta Burgos, cuyo castillo sitió, disponiéndose así á obrar á favor de su situación central, con ventaja sobre el enemigo; mas no habiéndose verificado la primera parte de sus combinaciones, y adelantándose los franceses reunidos en Valencia sobre Madrid, se retiró oportunamente de Burgos pasando el Duero por Tordesillas, y reuniéndose con la parte de su ejército que también se retiraba del

Tajo por el puerto de Guadarrama, se replegó al Portugal. El tercer periodo de estas campañas no es menos instructivo; Wellington dividió todo su ejército en tres cuerpos, y partiendo de Portugal llegó hasta el Pirineo; uno de dichos cuerpos pasó el Duero con reserva y anticipación, y dirigiendo sus movimientos entre su orilla derecha y la falda de la cordillera septentrional, atravesó el Ebro por Frias, concurriendo eficaz y oportunamente á la batalla de Vitoria, que obligó á los franceses á entrar en su territorio. Hemos visto con presencia de la geografía física del país y de las operaciones militares ocurridas en él, bajo la dirección de grandes capitanes, comprobada la importancia militar de Castilla, é indicadas las líneas de operaciones de los invasores y defensores, así respecto á Francia como á Portugal. Toca á los militares estudiosos ampliar y corregir estas indicaciones á la luz de la estrategia, y deducir las consecuencias oportunas para la mejor defensa del Estado.

Atraviesa esta parte de la Península el magnífico camino que desde Madrid va á Francia por Burgos, dividido en dos trozos, uno que pasa por Guadarrama, Arévalo, Valladolid y Torquemada, y otro por Buytrago, Somosierra, Aranda de Duero, Lerma y Burgos, donde se reúnen los dos. También corresponde á ella en gran parte el canal de Castilla, cuya conclusión debe atraer tantos beneficios á este país y á todo el reino; pues le sirve de límite occidental desde su principio hasta la villa de Torquemada, y después corta la prov. de Segovia de N. O. á S. E. desde el término de Belloguillo hasta la raíz de la sierra de San Ildefonso, donde debe terminar, atravesando antes una parte de la prov. de Palencia y otra de la de Valladolid (*V. el art. Canales*). El estado de la agricultura en Castilla la Vieja es el más miserable y triste que puede imaginarse, casi reducida al cultivo de granos y algún vino; y se echa de ver, tanto en la desnudez de sus campos y en la sequedad que los devora luego que ha pasado la primavera, como en el aspecto monótono y lúgubre que ofrecen las poblaciones, y aun en el color del traje y de las facciones de los habitantes mismos. Medianamente que se perfeccionase este ramo de la riqueza pública produciría lo suficiente para alimentar á la mitad de España. Hay sin

embargo algún otro distrito mejor cultivado, como la Bureba, de que ya hemos hablado, en que la fertilidad del terreno como que ha forzado á los habitantes á variar los productos de la tierra, y así se encuentra variedad de frutos, con muchas almedas, nogales, olmos, chopos y otros árboles. Más particular mención debe hacerse de la Rioja, que es una zona de tierra de 10 leguas de largo y 6 á 7 de ancho, comprendida entre el Ebro y las montañas de Soria y de Oca por una parte, y por la otra entre Cervera y Calahorra, y el camino real que pasa desde Pancorbo á Miranda de Ebro. El río Iregua la divide en alta y baja; comprende en su extensión varias ciudades y villas de alguna consideración, y una infinidad de puebl. laboriosos en que se da con abundancia todo lo necesario á la vida (*V. su art.*). Castilla la Vieja debiera ser el granero de España, y aun pudiera extraer también para las demás provincias gran cantidad de vino, si la escasez que padecen los habitantes no fuese un impedimento para mejorar, tanto el cultivo de la viña como el arte de confeccionar los vinos; y aunque por algunos particulares, auxiliados por el gobierno, se hicieron remesas á Inglaterra en años pasados, para dar á conocer, tanto los vinos frescos de la Rioja como los secos de tierra de Medina del Campo, y en particular el de Rueda, bebido en Londres con el nombre de Bayon de Rueda, que fue quien más promovió tan útil tentativa, ni esta produjo resultado favorable á causa de los sucesos posteriores, ni el cultivo de este ramo importante de la agricultura ha recibido ninguna mejora. También ha decaído bastante el de la rubia que principiá á promoverse con mucho ardor en tierra de Burgos y Segovia, y sobre todo en la de Valladolid; pues solo para molerla se establecieron en Portillo y Cuellar más de 100 molinos, que despachaban al año de 7 á 8,000 quintales de la más fina, cuya mayor parte llevaban los extranjeros. El territorio de Castilla abunda de excelentes pastos para la cría de ganado lanar que pasta en invierno las llanuras y en verano las yerbas frescas de los montes de Segovia, Soria, Buytrago y Avila. En sus inmediaciones se hallan naturalmente establecidos los lavaderos, de donde sale la lana más fina que se emplea en las fábricas de España, y en las del extranjero.

Criase tambien mucho ganado vacuno, cuya carne es excelente lo mismo que la del carnero, y tambien de cerda y alguno caballo. En las montañas de Burgos y Reynosa, y en las de Avila, se coge leche de superior calidad, de que se hace muy buen queso que los habitantes no tienen el arte de mejorar ni tampoco la habilidad de dar á conocer. No escasean ni la caza ni la cria de aves domésticas, siendo abundante la de pavos, de qué se hace gran tráfico con Madrid y el resto de Castilla la Nueva. Ninguna provincia de España tuvo en otro tiempo tantas manufacturas como Castilla la Vieja. Sus fabricas de paños, en especial las de Avila y Medina del Campo, fueron muy celebradas, y las de Segovia tenian fama en toda Europa. En esta sola ciudad se ocupaban mas de 34,000 personas, y se empleaban como 45,000 quintales de lana. Actualmente tiene algunas manufacturas de pellegeria y de paños finisimos y comunes, que consumen al año sobre 8,000 quintales de lana. Tambien se fabrican en Burgos, Santo Domingo de la Calzada y Ezcaray. Hay ademas en Segovia una fabrica de loza; en Avila de telas de algodon y otros géneros; en Burgos de medias de estambre, que son muy estimadas, de sayales, franelas y de mantas de lana; en la Cartuja del Paular hay fabrica de papel blanco; y últimamente el curtido, adobo y manufacturas de pieles es un objeto de alguna importancia, en el que se ocupan muchos pueblos, en especial Melgar de Fernamental. De algun tiempo acá se ha promovido el cultivo del lino y los tejidos de lienzos, y los hornos de vidrio, que hay muchos, siendo los mejores los de Pajarejo y Reuenco. La misma decadencia que las manufacturas ha experimentado el comercio; y se tendrá una idea de lo que fuera en otro tiempo recordando que Bioseco contaba mas de 7,000 familias, cuando Segovia mantenia tan crecido número de jornaleros en sus fabricas, que en Medina del Campo se contaban 14,000 cuando habia en su recinto famosas imprentas, y cuando se asegura por algunos escritores que se giraban en su feria solo en letras de cambio 150,000,000 de escudos. En el dia el comercio activo de Castilla la Vieja se reduce á enviar á Vizcaya, Santander y Asturias los vinos de Rioja y de tierra de Medina del Campo; al extranjero y á otras provincias

de España la rubia; á Aragon una gran cantidad de vidrio blanco, y á Madrid y otros pueblos de Castilla la Nueva, paños de Segovia, pieles curtidas y cueros. Las lanas se extraen igualmente para otras provincias y para países extranjeros. Si se concluyese el canal y se multiplicasen los buenos caminos, mejorando los que ya existen, el comercio de granos recibiria grande incremento, y con sus productos podria compensar las mercaderias de seda, el arroz, papel, hilo, agujas, frutas secas etc. que gasta de Valencia; el lino, cáñamo, estameñas y medias de lana que toma de Aragon; el azafrañ y la cuchilleria de Murcia; de Galicia sardinas y lienzo, y la quincalla y papel, suela é indiamas de Cataluña. Las montañas que cercan una gran parte del territorio de esta comarca no han sido bien estudiadas para conocer las riquezas vegetales, minerales y animales que encierran en su seno. Diremos sin embargo, que se hallan minas de cobre á las inmediaciones de Ezcaray y en los ramales de montaña que median entre Colmenar Viejo de Castilla la Nueva, y Bustarviejo de Castilla la Vieja, donde tambien se ven minas de azabache y muchas piritas muriates. No lejos de alli se encuentra el azabache en abundancia, cerca del nacimiento del Manzanares. La montaña de Arandillo al N. de Reynosa, tan abundante de excelentes pastos, es casi toda de piedra buena para hacer cal, y en medio de ella se hallan muchas y grandes conchas espirales petrificadas y una especie de ostras, conocidas por los naturales con el nombre de San Jayme. Una vena metálica de cristal sale de tierra con direccion de S. á N. por espacio de $\frac{1}{2}$ legua, en el lugar de la Mata, á corta distancia del castillo de la Granja; esta vena es en partes medio transparente, y casi tan fina como el cristal de roca. Otra vena de cristal algo cargado de hierro se ve en un valle profundo á 2 leguas de Guadarrama, en frente de San Ildefonso, y corta de un lado á otro la montaña, que es de una piedra muy dura, y se distinguen facilmente en ella granos de oro. Tambien se encuentran en estos montes muchas especies de mármoles; le hay pardo y azul sobre una montaña vecina á la ermita del Cristo del Caloco, y obscuro cerca de la Cartuja del Paular, en las inmediaciones de Segovia, el cual es muy

igual y unido, y recibe un lustre muy hermoso. También le hay negro con venas blancas en la citada montaña de Arandillo. Esta comarca no carece de aguas minerales, tanto frías como termales. De un lago cenagoso que está sobre un monte, á un tiro de fusil del nacimiento del Ebro, se sacan por evaporacion 20 libras de sal por cada quintal de agua. En Arnedo, en Bribeasca y otros puestos hay aguas minerales frías, y termales en Arnedillo y en Torrejilla de Cameros, á 4 leguas de Logroño. Además de los dos colegios á que se han reducido las referidas universidades menores de Osma y Avila, hay en Burgos una escuela de bellas artes, y en Segovia un colegio militar en que se enseñan las matemáticas, dibujo, fortificacion, física y química; y en todos los ramos de las ciencias y de las bellas artes ha producido Castilla la Vieja en diferentes tiempos hombres que se han distinguido por sus conocimientos y sabiduría. Quintiliano en tiempo de los romanos, y en los tiempos modernos el famoso teólogo Soto, Francisco Rivera, Luis Mercado, célebre médico; Alfonso Berruete, y Juan Fernandez Navarrete, el primero pintor y arquitecto, y el segundo también célebre en la pintura en el siglo XVI; otros varios célebres pintores del siglo siguiente, entre ellos Diego de Leyba, Felipe Gil de Mena, Antonio Pereda y Mateo Cerezo bastan para immortalizar en esta parte al país, que se gloria de haber dado á luz al famoso Rodrigo Diaz, llamado el Cid Campeador. La lengua castellana es la única que se habla en el país sin mezcla de algun otro dialecto. El caracter de los castellanos viejos puede que haya degenerado algo del candor tan ponderado en los antiguos tiempos; pero siempre es su principal divisa la probidad y la sencillez, aunque los moradores de esta parte de España sean taciturnos y reservados, así como son valientes y reflexivos, ingenuos, sin artificios ni doblez. Es verdad que en esto se observan las mismas diferencias que ya notamos hablando de la naturaleza del terreno en sus respectivos distritos.

CASTILLA LA VIEJA, Merindad de España, provincia de Burgos, dividida en 2 partidos y un valle. Consta de 35 pueblos, cada uno con Reg. P. sujeto al correg. de Villarcayo, y sus vecindarios, situacion y productos se hallarán en sus respectivos

artículos. Contr. 38,199 rs. 1 maravedi.

CASTILLAZUELO, P. S. de España, provincia de Aragón, part. y obispado de Barbastro. A. O., 142 vec., 486 habitantes, 1 parr., 1 pósito. Sit. á orillas del río Vero; confina con términos de Pueyo, Peraltilla, Pozan de Vero y Crejenzan. Sus productos son los indicados en el artículo de la cabeza de partido, de donde dista 1 legua. Contr. 9,360 rs. 26 mrs.

CASTILLEJA, Granja de Esp., prov. de Valladolid, partido de Mayorga. A. P.

CASTILLEJA DE GUZMAN, V. S. de Esp., prov. y arzobispado de Sevilla, part. de Sanlúcar la mayor. Ten. gob., 23 vec., 53 hab., 1 parroquia, 1 pósito. Sit. á 1 legua de Sevilla, cerca del Guadalquivir. Conf. con los pueblos de Camas, Castilleja de la Cuesta y Tomares. Produce granos, aceite y algun ganado. Contr. 1,689 rs. 27 mrs.

CASTILLEJA DE TALARA, Donadío R. de Esp., provincia y partido de Sevilla; 2 vecinos, 9 hab. Contr. 381 rs. 12 mrs.

CASTILLEJA DEL CAMPO, V. S. de España, prov. y arzob. de Sevilla, partido de Sanlúcar la mayor. A. M., 58 vecinos, 116 hab., 1 parroquia, 1 pósito. Hay en esta villa inscrip. y otras antigüedades romanas, y está sit. á 5 leguas de Sevilla, cerca de los arroyos Carallon y Cardachon, que ambos desaguan en el Guadalquivir. Confina con términos de Escacena del Campo, Manzanailla, Carrión de los Céspedes, Huebar y Benazura. Prod. toda clase de granos, vino y aceite. Dista 5 leg. de la capital. Conta. 3,914 rs. 8 mrs. Derec. enag. 2,064 rs. 30 mrs.

CASTILLEJA DE LA CUESTA (UCA), V. S. de Esp., prov. y arz. de Sevilla una parte, y la otra de la abadía de Olivares, partido de Sanlúcar la mayor. Ten. gob., 240 vec., 1,402 hab., 1 convento de frailes alcantarinos, 2 parroquias, de las cuales la principal, que es la de Santiago, pertenece á la jurisd. de la abadía de Olivares, y la otra, con todos los vecinos de la calle Real, á la del señor arzobispo de Sevilla; 1 pósito. Sit. en una altura de agradables vistas, que domina por O. á esta ciudad. Produce aceite, frutas, vino y granos. Ind. 5 molinos de aceite. Es patria de Fr. Antonio Vazquez de Espinosa, que escribió el viage y navegacion que hizo la flota de Nueva España y Honduras, el año de 1622, y otras obras apreciables. Dista 1 leg. de la capital. Contribuye 11,480 rs. 24 mrs.

CASTILLEJAR, V. S. de España, prov. de Granada; arz. de Toledo, part. de Baza. A. O., 250 vec., 976 hab., inclusos 11 cort. de su jurisdicción; 1 parr., 1 pósito. Situada sobre la cima de un cerro, á cuyo pie, por el rumbo del E., pasa el río de Galera que baja de la Sagra de Huescar. Al O. tiene el Guardal que nace en las fuentes de su nombre, y cada uno riega una vega. Por O. y N. esta rodeada de montes de encina, pinos y tierras de labor. Produce trigo, cebada, centeno, maíz, mijo, patatas, accite, vino, lino y cáñamo. Industria, 1 fabrica de salitre de un particular, que ahora está sin uso. Conf. por el E. con Galera á $1\frac{1}{2}$ legua; por N. E. con Huescar á 3 leguas; por N. con Casti il á 3; por O. con Cortes, á $2\frac{1}{2}$; y por S. con Benamaurel á 2. Dist. 20 leguas de la capital y $2\frac{1}{2}$ de Orce, pasando por el cort. de la Barcelonesa, la Cañala y el puente del río Orce. Contr. 7,119 rs. 18 mrs.

CASTILLEJO, Ald. S. de Esp., prov. de Soria, partido de San Pedro Manrique, obisp. de Calahorra. A. P., 23 vecinos, 82 hab., 1 parr. aneja de la de San Martín, de la cabeza de partido. Sit. en una sierra de 200 pies de elevación, entre dos barrancos secos y áridos, cuyas vertientes se dirigen á Fitero. Las casas mas bien son cuevas que casas; y aunque el terreno es á propósito para abejas, no hay siquiera una colmena. Como á un tiro de bala de la población está Fuesas de Magaña, y subiendo hacia San Pedro Manrique, por el barranco de la derecha, está á $\frac{1}{2}$ hora Vallejo. Sarnago está situado en una alta sierra, al O. de San Pedro. Hacia el N. O. de Castillejo está á $\frac{3}{4}$ de hora Valle-la-villa, entre unas sierras, sin mas salida que un puerto que sube para Matasajun. Todos estos pueblos producen los mismos ó semejantes frutos; pero en todas las sierras no queda ya una encina, á pesar de que eran muy pobladas. Cuando llegará el día de que los pueblos conozcan el grave daño que se hacen con esta especie de vandalismo vegetal! El clima es muy frío, y el agua poca y mala. En esta jurisd. hay unos corrales que fueron pueblo, y se llamó Berdonies. Produce sabina, enebro y romero; piedra blanca para manchas, azul y de color de tabaco; centeno, ceb., avena y alberja; caza, ganado lanar y cabrio. Ind. hilados y telares caseros. (V. *San Pedro Manrique*). Dist. 7 leg. de la cap. y $1\frac{1}{2}$ de la cab. de partido, con quien contribuye.

CASTILLEJO (zu), Barrio de España, provincia de Segobia; partido de Pedraza. (V. *Arcones*).

CASTILLEJO, Desp. S. de Esp., prov., part. y obispado de Salamanca, cuarto de Abajo, en la jurisdicción de Salvatierra de Tormes; 2 vecinos, 11 hab., 1 parroquia. Situado á orillas del arroyo Mendigos que desagua en el río Alandiga. Conf. con los pueblos de Amatos y Fresno de Alandiga. Produce granos, pastos y ganados. Dist. 6 leg. de la capital. Contr. 3,034 rs. 4 mrs.

CASTILLEJO DE ALMADUELA, Granja S. de Esp., prov. de Guadaluajara, part. de Sigüenza, ducado de Medinaceli.

CASTILLEJO DE AZAVA, L. R. de España, prov. de Salamanca, partido de Ciudad-Rodrigo, campo de Argañan. A. P., 51 vecinos, 189 hab. Situado á 4 leguas de la cabeza de partido, á la margen derecha del río de su nombre. Conf. con términos de Ituro de Azaba, Fuente Guinaldo, y Puebla de Azaba. Produce granos, legumbres, pastos y ganados. Contr. 500 rs. 21 mrs.

CASTILLEJO DE DOS CASAS, L. R. de Esp., provincia de Salamanca, partido y obispado de Ciudad-Rodrigo, campo de Argañan. A. P., 72 vec., 122 habitantes, 1 parroquia. Sit. en la carret. que conduce de Madrid á Coimbra por Ciudad-Rodrigo, entre el lugar de Barquilla y el Real Fuerte de la Concepcion, á $\frac{1}{2}$ legua del primero y á igual distancia del segundo. (V. *Aldea del Obispo, de quien es anejo*). Dist. 5 leguas de la cabeza de partido. Contr. 909 rs. 29 mrs.

CASTILLEJO DE EVAN, L. S. de Esp., prov., obisp. y partido de Salamanca, Roda del Campo. A. P., 1 vecino, 6 hab.; pertenece al condado de Ledesma (Véase). Sit. á 10 leguas de la capital, en el ángulo que forma esta Roda con los confines de las de Ciperez y Garcí Rey, en un bajo cercado de una multitud de lomés sembradas de monte. Dist. 5 leguas S. de Ledesma, al N. de Rollanejo, entre N. y E. N. E. de la Moralita, y al O. de Pelarodríguez. Produce bellota de encina y roble, cent. y algun trigo. Contr. 80 rs. 6 mrs. Derechos enag. 29 rs. 13 mrs.

CASTILLEJO DE HUEBRA, Desp. R. de España, prov. y partido de Salamanca, cuarto de Baños; 2 vec., 8 habitantes. Sit. en la carretera que conduce de Salamanca á Ciudad-Rodrigo, á 2 leguas del lugar de

Boveda de Castro, en cuyo intermedio se vadea el río Matilla, y á 1 del lugar de Boadilla: en este último intermedio se pasa por puente el río Huebra. Produce granos, legumbres, pastos y ganados. Dist. 8 leguas de la capital. Contr. 1,924 rs. 6 mrs.

CASTILLEJO DE INIESTA, V. R. de Esp., prov. y obispado de Cuenca, partido de San Clemente. A. O., 105 vec., 362 hab., 1 parroquia, casa de postas con 5 caballos. Sit. á 1 legua de la Puebla de San Salvador, en los confines meridionales de este partido con el de San Clemente, lindando con Iniesta y la Granja, Campillo de Altobuy y Casas altas de María Simarro. Produce trigo, centeno, cebada, avena, vino, aceite y azafran. Dist. 9 leg. de la cabeza de part. Contr. 1,647 rs. 19 mrs. Derec. enagenados 371 rs. 19 mrs.

CASTILLEJO DE JUBERA, Granja Ecl. de Esp., prov. de Guadalajara, partido de Sigüenza, ducado de Medinaceli.

CASTILLEJO DE MARTIN VIEJO, L. R. de Esp., prov. de Salamanca, partido y obispado de Ciudad-Rodrigo, campo de Camaces. A. P., 91 vec., 347 hab., 1 parr., 1 pósito. Sit. en las inmediaciones del río Agueda, terreno algo montuoso. Confina con Serranillo, Martillán y Sexmiro. Tiene un pequeño monte de leña y pastos para toda clase de ganados, y una buena fuente. Produce granos. Ind. 2 molinos harineros. Dist. 2 $\frac{1}{2}$ leguas de la cabeza de partido. Contr. 2,333 rs. 29 mrs.

CASTILLEJO DE MESLEON, L. R. de España, prov. y obispado de Segobia, partido de Sepúlveda. A. P., 66 vecinos, 294 hab., 1 parroquia, 1 ermita. Situado á la orilla del río Mesleon, á la falda de un gran cerro cubierto de encina; es parada de postas con 8 caballos para la mala de Francia, y también de diligencia: terreno poco fértil que solo produce trigo, cebada, centeno, garrobas y algunos garbanzos. Dist. 10 leguas de la capital, 2 N. O. de la cabeza de partido, y 1 N. de Boceguillas. En lo antiguo estuvo agregado á este lugar un caserío y erin. con título de San Juan de Santibáñez, que hoy es un despoblado. Contr. 3,801 rs. 8 mrs.

CASTILLEJO DE ROBREDO, V. S. de Esp., provincia de Burgos, partido de Aranda de Duero, obisp. de Osma. A. O., 32 vecinos, 118 habitantes, 1 parr., casa de postas con 8 caballos. Sit. en el arcipres-

tazgo de San Estevan, cerca de los confines del de Aranda y del obispado de Segobia. Los pueblos inmediatos son Santa Cruz de la Salceda, Guma, la Vid y Valdanzo. (V. Osma, obispado). Dist. 18 leg. de la capital. Contr. 864 rs. Derec. enagenados 100 rs.

CASTILLEJO DE YELTES, Desp. R. de Esp., provincia y obisp. de Salamanca, part. de Ciudad Rodrigo, campo de Yeltes. Sit. á orillas del río de su nombre; conf. con Sepúlveda, Campicerrado, Martín del Río y Collado de Yeltes. Produce granos, legumbres, pastos y ganados. Dist. 4 leg. de la cabeza de partido.

CASTILLEJO DEL ROMERAL, L. R. de Esp., provincia y obispado de Cuenca, part. de Huete. A. P., 173 vec., 563 hab., 1 parr. Sit. á la falda S. de unas peñas; conf. por E. con Cuevas de Velasco. Prod. trigo, centeno, cebada, avena, vino, ganados, algun aceite, hortaliza y fruta. Dist. 3 leg. de la cabeza de partido. Cont. 7,008 reales 14 maravedises.

CASTILLEJO DE LA SIERRA, Ald. R. de Esp., provincia, obisp. y partido de Cuenca. Reg. P., 86 vec., 307 habitantes, 1 parroquia. Sit. al N. de Cuenca, confinando con los pueblos de Cañamares, Arcos de la Sierra y otros. (Véanse sus artic.). Hay en su térm. minas de varios metales. Dist. 5 leguas de la capital. Contribuye 1,922 rs. 17 mrs. Por derechos enagenados 473 rs. 33 mrs. y por alcabala 474.

CASTILLO, L. S. de Esp., provincia de Alava, hermandad de la Rivera, obisp. de Calahorra y su vicaría de Miranda. Es uno de los 23 pueblos de la Rivera alta, con la misma justicia ordinaria comun á dichos 23 pueblos; 7 vecinos, 32 habitantes, 1 parroquia. Conf. por E. con el río Bayas y lugar de Anucita, por S. con Caicedo Sopena á $\frac{1}{2}$ cuarto de leg., por O. con Turiso á $\frac{1}{2}$ leg., y por N. á $\frac{1}{4}$ con Paul, Arbigano y Pobes. Produce toda clase de granos.

CASTILLO, L. de España, provincia de Alava, de la hermandad y vicaría de Vitoria, obisp. de Calahorra y arciprestazgo de Armentia; 21 vec., 84 habitantes, 1 parroquia. Sit. al S. E. y á $\frac{1}{2}$ de legua de Vitoria. Confina por N. con Gardelegui, por E. con Gamiz, por S. con los montes que dividen á Alava de Treviño y por O. con Treviño. Se hace mención de este pueblo con el nombre de *Gazellu* en el anti-

guo entálego de San Millán, colocándole en la merindad de *Malizhaesa*, y es una de las que llaman Aldeas Viejas, por ser las primeras que adquirió Vitoria en el año de 1258, en virtud de donación de don Alonso X, entre las cuales se nombra á Castello. Produce toda clase de granos.

CASTILLO, L. R. de España, provincia, obisp. y part. de Santander, merindad de Trasmiera, junta de Siete Villas. Proc. P., 133 vec. y 556 hab., 1 parroquia, mediano caserio. Situado en la carretera que conduce desde Santander á Vizcaya, cerca de los rios Solarga y Noja; conf. con San Miguel de Meruelo, Galizano y Argoños (*Véase este art.*). Produce trigo, maíz, heno, pastos y ganados. Dista $28\frac{1}{2}$ leguas de Burgos, y desde Santander hay 5 horas y $\frac{1}{2}$ de marcha militar, en cuyo intermedio se encuentran Somo y Galizano. Contrib. con la junta.

CASTILLO y ELEXABEITIA. Son dos parroquias de España en la merindad de Arratia, señorío de Vizcaya, obispado de Cahajorra, que componen una sola república; 1 regidor, 107 vec., 445 habitantes en 70 casas, las 40 pertenecen á la primera parroquia, y las 30 restantes á la segunda; conf. por N. con Dima, por S. con el valle de Orozco. En su distrito hay 2 herrerías, 3 molinos y 3 hermandades.

CASTILLO y CUADRA DE VILAGE-LAM. Despoblado S. de España, provincia de Cataluña, corregimiento de Vich. A. O.

CASTILLO DE ADOR, Coto Redondo de España, provincia de Aragon, partido de Huesca. A. O., 4 vecinos, 25 habitantes. El nombre de este coto es de origen arab. Contr. 223 rs. 25 mrs.

CASTILLO (EL) DE ALBA, Ald. S. de Esp., prov. de Zamora, partido de Carbajales, arz. de Santiago. A. P., 15 vecinos, 75 hab., 1 parroquia servida por un vicario perpetuo de fija residencia, anejo del curato de Muga. Toma su nombre del cast. que allí tenia el duque de Frias en una de las mayores alturas de su término, y del cual todavía se conservan fuertes y elevados paredones. Sit. á orillas del rio Aliste en terreno muy áspero, al N. del castillo, con encinares á la redonda. Produce algun trigo, poca cebada, centeno, bellota y algunas legumbres. Tiene pastos en que crían algun ganado lanar y cabrio. Dista 5 leg. de la capital y 1 de la cabeza de partido.

Contr. luye con la cuadrilla de su partido.

CASTILLO DE ALBARAÑEZ, V. S. de Esp., provincia, obisp. y part. de Guenea. A. O., 44 vec., 178 hab., 1 parroquia aneja de la de Olmedilla de Eliz, 1 pósito. Se llamó antiguamente de Albarañez, que fue el fundador del castillo de que solo quedan ruinas; está situado sobre un cerro y se estiende hasta su pie. Sus faldas están pobladas de olivares y huertas donde se encuentran árboles frutales, viñas, olivos y legumbres. Conf. por E. con Bolliga, por N. con Cañaveras, por O. con Olmedilla de Eliz y por N. E. con Arrancacepas. Prod. granos, garbanzos, vino, aceite, alazor, azafran, patatas, cáñamo y ganado lanar. Las aguas son algo salobres y no muy abundantes. Indust. elaborar cáñamo y lana en algunas casas particulares. Contr. 1,718 rs. 34 maravedises.

CASTILLO DE ALBORET, Cot. Red. S. de España, provincia de Aragon, part. de Huesca. A. O., 6 vecinos, 26 habitantes.

CASTILLO DE ALGAS, Coto Red. de España, provincia de Aragon, partido de Huesca. A. O., 4 vecinos, 15 habitantes. Contribuye 223 rs. 25 mrs.

CASTILLO DE ALMENARA, Desp. S. de España, prov. de Córdoba. A. O.

CASTILLO DE ANZANO, Cot. Red. S. de Esp., prov. de Aragon, partido de Huesca. A. O., 6 vec., 24 habit. Situado en la carretera que conduce desde Huesca á Jaca, confinando con término de las Quedas, Grotal, Puigbolea y Bolca. Produce granos, legumbres, pastos y ganados. Contribuye 447 rs. 16 mrs.

CASTILLO DE ARTASONA, Coto Red. S. de Esp., prov. de Aragon, partido de Huesca. A. O., 4 vec., 19 habitantes.

Sit. en la carretera que conduce desde Zaragoza á Jaca; conf. con término de Piedra Morriera, Quinzano, Plasencia, Lupiñen y Nuestra Señora de los Agudos. Produce granos, legumbres, pastos y ganados. Contribuye 223 rs. 25 mrs.

CASTILLO DE BAYUELA, V. S. de Esp., prov. de Toledo, partido de Talavera. A. M., 180 vec., 629 habitantes, una parroquia, 1 pósito. Situada en terreno quebrado; conf. por el E. con Valverde, por el S. con Cardies, con Hinojosa al O. y al N. con Almendral. A las inmediaciones existen vestigios de poblaciones antiguas en la cima del cerro donde estuvo el cast.

que se supone perteneció á los caballeros Templarios. Produce algunos granos y ganado cabrio y de cerda. Dista 5 leguas de la cabeza de partido. Contribuye 7,024 rs. 29 mrs. Derec. enag. 2,322 rs. 8 mrs.

CASTIELLO DE CAMPIES, Cot. Red. de España, provincia de Aragón, partido de Huesca. 1103 22 1.

CASTILLO DE CERVATOS, Despoblado Eclesiástico de España, provincia y partido de Toledo.

CASTIÑO DE ESCORON, Cot. Red. S. de España, provincia de Aragón, part. de Cinco Villas. A. O., 1 vecino, 5 hab. Contribuye 223 rs. 25 mrs.

CASTILLO (EL) DE GARCÍ MUÑOZ, V. S. de España, provincia y obispado de Cuenca, partido de San Clemente. A. O., 326 vec., 1,180 hab., 1 parroquia, 1 convento de cada sexo, 1 hospital, 1 pósito. Sit. á 2½ leguas O. de Valverde de Júcar (*en cuyo artículo pueden verse su situación y productos*). Hay en su término 8 fuentes y pozos casi todos de agua salobre y canteras de jaspe. Tiene por anejas 4 aldeas: la de la Puebla de 23 vecinos y 91 habitantes; la llamada de don Benito de 17 vec. y 68 hab.; la Casa Blanca de 6 vecinos y 23 habitantes, y casas de Uvero de 6 vecinos y 25 habitantes. Ind. 4 molinos de aceite. Dista 5 leguas de la cabeza de partido y 5 de marcha milit. de Belmonte, en cuyo tránsito se hallan Villar de la Encina, Carrascosa y la Rada. Contr. 11,767 rs. 18 mrs. Derec. enag. 4,767 rs. 9 mrs.

CASTILLO DE GUADALEST, V. S. de Esp., provincia de Valencia, part. de Denia. A. M., 130 vecinos, 450 habitantes, una parroquia, dos plazas públicas, calles anchas y espaciosas, 2 aljibes de agua dulce, dentro de la villa y extramuros una infinidad de fuentes, con cuyas aguas muelen algunos molinos harineros, las mas caudalosas son la de Fáfara y Alarch. Sit. en el valle de su nombre á 5 leguas O. de la cabeza de partido, sobre una Peña en la que hay dos fuertes castillos, por cuyo motivo tiene este nombre. Está bañada por el rio Altea ó Guadales que fertiliza su vega; abunda de trigo, cebada, vino, higos, pasas, almendras, aceite, cáñamo, algarobas y seda, y sus huertas en todo género de frutas y hortalizas; todo lo mas de su término está plantado de olivos, viñas, moreras y árboles frutales, y sus montes cu-

biertos de encinas, robles y chaparros con buenos pastos para la manutención de sus ganados; cogen ademas una gran cosecha de miel y cera, algunas yerbas medicinales y mucho espliego. Contr. 3,858 rs.

CASTILLO DE GUADASEPE, Coto Red. de Esp., provincia de Aragón partido de Huesca; 24 vecinos, 118 habitantes, incluidos los de Tormos, Arbori, Sargadillo, la Mezquita y Turillos.

CASTILLO DE LOCUBIN, L. R. de Esp., provincia de Jaen, partido de Alcalá la Real. A. P., 600 casas, 1,192 vecinos, 4,054 hab., 1 parroquia, 2 hospitales, un oratorio de la escuela de Cristo, escuela de primeras letras y de latinidad, 4 fuentes, 26 calles, 2 plazas, 4 ermitas, 1 convento de capuchinos, extramuros. Sit. en la falda de la sierra de Aylló, á legua y ½ de Alcalá la Real y 4 S. O. de Jaen, en el sitio en que nace el rio de Locubin. Fertilizan su término varios arroyos y los rios Salso y Falso, que á corta distancia se unen con el Guadalquivir. Produce granos, aceite, vino, yerbas medicinales, legumbres y frutas. Sus montes estan cubiertos de encinas y alcornoques, donde se mantiene mucho ganado de cerda, y caza mayor y menor. Hay 3 canteras de jaspe, encarnado, negro y de piedras á proposito para los molinos; tambien las hay de yeso y tierras de diferentes colores en que se encuentran marquesitas. Tiene por armas un escudo plateado, 8 castillos y 8 leones, y en medio un escudete con una llave. Contribuye 20,036 rs. 15 mrs. Derechos enagenados 984 rs. 1 mrs.

CASTILLO DE NISANO, Cot. Red. de Esp., prov. de Aragón, partido de Huesca. A. O., 4 vec., 18 hab. Contr. 223 rs. 25 mrs.

CASTILLO DE OTURA, Cot. Red. S. de Esp., prov. de Aragón, part. de Huesca. A. O., 4 vec., 13 hab. Contr. 223 rs. 25 mrs.

CASTILLO DE PUEYO DE VERO, Cot. Red. S. de Esp., prov. de Aragón, partido de Barbastro. A. O.

CASTILLO DE RAFALES, Desp. S. de España, provincia de Aragón, partido de Barbastro; 4 vecinos, 17 hab. Contrib. 223 rs. 25 mrs.

CASTILLO DE SAN PEDRO ó SANTI-PETRI, Está sit. en la costa de la Isla de Leon, fundado sobre rocas, siendo preciso embarcarse para llegar á él por el brazo de mar que se encuentra antes. No pueden

arribar al muelle ni á sus inmediaciones buques mayores, y cuando reina el viento S. es muy peligrosa su costa.

CASTILLO DE SAN SEBASTIAN, Es el primero que se halla en el puerto de Cadiz, está fundado entre los escollos que hay entre dos agnas, que le sirven de defensa contra los embates del mar rompiendo sus olas. Está á distancia de un tiro de fusil de la muralla de la plaza, y queda aislado en plena mar; pero en baja mar se comunica por medio de una calzada abierta á pico. Es de mucha estension, y en caso de asedio puede recibir socorros de la plaza. Todas las noches se ilumina su magnífica linterna para que sirva de Norte á los navegantes. Lo relativo á la Costa puede verse en los art. Bahía de Cadiz y Sevilla (Prov.).

CASTILLO DE SANTIA, Cot. Red. S. de España, prov. de Aragon, partido de Cinco Villas. A. O., 1 vecino, 25 hab. Contr. 223 rs. 25 mrs.

CASTILLO DE SORA, Desp. S. de España, provincia de Aragon, partido de Cinco Villas. A. O.

CASTILLO DE TORNOS Y LA MEZQUITA, Cot. Red. S. de España, prov. de Aragon, part. de Huesca. A. O., 16 vec., 64 hab.

CASTILLO DE TORRESECAS, Cot. Red. de España, prov. de Aragon, partido de Huesca. A. O. 4 vec., 19 hab. Contrib. 223 rs. 25 mrs.

CASTILLO DE VILLAMALEFA, L. S. de España, prov. y arz. de Valencia, partido de Morella. A. M., 80 vec., 339 hab., 1 parr., 1 pósito. El nombre de este lugar es de orig. arab. Sit. en las raíces de un cerro calizo, en cuya cumbre se ven ruinas de un castillo. Créese que antiguamente fue el mas distinguido lugar del ducado de Villahermosa, y consta que de él salieron los pobladores de la villa de este nombre. Produce trigo, vino, seda, y se cria gan. lanar y de cerda. Dist. 14 leguas de la cap. y otras tantas de la cabeza de part. Contr. 4,300 rs.

CASTILLO DEL CID, Castillo desierto en España, prov. de Aragon, correjimiento de Alcañiz, arz. de Zaragoza. Dist. 14 leguas de Alcañiz.

CASTILLO DE LAS GUARDIAS, V. R. de España, prov. y arz. de Sevilla, part. de Aracena. A. O., 578 vec., 1,300 hab., 1 pósito, 1 parr. de quien son aldeas Pedro-

sillo, Aulaga, Peralejo, Urraca, Pero-amigo, Cortecillas, Valdeflores, Aleornocora, Archidona, Galgas, Cañuelo, Ventas y Cañadillas, ect. Hasta 19 todas ellas están situadas al N. del pueblo, y en el radio de 1 legua, lindando con la Higuera junto á Aracena; Zúfre y el Ronquillo: por E. con el Algarrobo, por S. con Gerena y Aznalcollar; y por O. con el Berrocal, Zalamea la Real, Campofrio y Aracena. El terreno es de rozas y cerecados en que se siembra trigo, cebada, avena, habas, garbanzos y otras legumbres. Produce bellotas de encina y ganado lanar; abundante de aguas. Ind. hilados de lienzo y lana para consumo del país. Dist. 8 leguas de la capital. Contr. 29,316 rs. 4 mrs. Derecho enagenados 10,468 rs. 24 mrs.

CASTILLO DE LOS INFANTES (SANTIAGO DEL), Cot. Red. S. de España, en Galicia, prov. y obisp. de Lugo, jurisd. de su nombre. J. O., 17 vec., 88 hab., 1 parr. Contr. 266 rs. 23 mrs.

CASTILLO MONION, Antiguamente *Castel Munio*, desp. de Esp., en Navarra. La primera noticia que hallamos del antiguo lugar, es la de haber conquistado su castillo el Rey don Sancho Ramirez, en la era de 1117, año de 1079, el día octavo de los idus de mayo, en la feria cuarta que corresponde al miércoles 8 de dicho mes, como resulta de un documento existente en el archivo de San Juan de la Peña, alegado por el analista Moret. El Rey don Garcia Ramirez, entre otros lugares de que hizo donacion á don Bertrando, abad de la Oliva, en el año de 1150, fue el de Castel Munio. De aqui se cõige que el lugar estuvo sit. en las inmediaciones de la Oliva y Encisa, y no en el condado de Ribagorza, como han opinado algunos graves historiadores.

CASTILLON, Ald. Ecl., Ab. y S. de España, en Galicia, provincia y obispado de Lugo, jurisd. de Rendar y Sirgueyros. Es una de las que componen la parroquia de Santa María de Reboyro (Véase).

CASTILLONES (SANTIAGO), Felig. S. de España, en Galicia, prov. y obispado de Lugo, jurisd. de Moreda. J. O., 81 vec., 360 hab., 1 parr. compuesta de las aldeas Armental, Barrio, Ral, Outeiro y Vilar. Su situacion y productos se hallarán en el art. Monforte, de donde dista 2 hor. O. Se encuentran aquí algunas inscripciones

y otras antigüedades romanas. Contribuye 1,264 rs. 9 mrs. Derechos enag. 297 rs.

CASTILLONES (SAN VICENTE), Felig. S. de Esp., en Galicia, prov. y obisp. de Lugo, jurisd. de Moreda; 60 vec., 439 hab., 1 parr. compuesta de las aldeas Viris, Costa, Castrotan, Gallegos, Mato, Pereyro, Piñeyro y Pacio, Reguengo, San Lorenzo y Serpentina. Su situacion y productos se hallaran en el art. Monforte de donde dista 2 horas O. Contr. 1,754 rs. 32 mrs. Derec. enag. 636 rs.

CASTILLONROY, L. S. de España, provincia de Aragon, part. de Barbastro. A. O., 101 vecinos, 346 hab., 1 parroquia, 1 pósito. Sit. en los confines orientales de esta provincia con el principado de Cataluña, lindando con términos de San Salvador de Monfero, Albelda y Tamarite. Sus productos son los indicados en el artículo de la cabeza de partido de donde dista 8 leguas. Contr. 6,935 rs. 26 mrs.

CASTILLONUEVO, L. de España, en Navarra, del almirado de Navasques, del primer partido de la merindad de Sangüesa, arcip. de Ibañgoiti, obisp. de Pamplona; 2 regidores y el alcalde del almirado y villa de Navasques, 1 parroquia, 22 casas, 34 vec., 190 hab. sit. sobre un cerro a la izq. del rio Salazar; y confina con la villa de Navasques y lugares de Aspuz y Ustés del Almirado. Produce trigo, cebada y otros frutos.

CASTILLO PEDROSO, L. R. de Esp., provincia, obispado y part. de Santander, valle de Toranzo. R. P., 56 vec., 221 hab., 1 parr. Sit. en terreno montuoso, cubierto de pinares. Conf. con términos de Quintana, Villigar y Esponzues. Sus productos son los indicados en el art. de la provincia. Dist. 17 leguas de Burgos. Contr. 800 rs. Derechos enag. 484 rs. 17 mrs.

CASTINANDE, Ald. de Esp., en Galicia, prov. y obisp. de Lugo, jurisd. de Cotonuevo. Es una de las que componen la parroquia de San Estevan de Anllo (véase).

CASTIÑANAS, Ald. S. de España, en Galicia, prov. y obisp. de Lugo, jurisd. de Torés. Es una de las que componen la parroquia de San Andres de los Nogales (véase).

CASTIÑEIRA, Ald. S. de España, en Galicia, prov. de Lugo, jurisd. de Buron, obisp. de Oviedo. Es una de las que com-

ponen la parroquia de Santa Maria del Trobo (véase).

CASTIÑEIRA, Ald. S. de España, en Galicia, provincia de Lugo, jurisdiccion de Pigara, obispado de Mondoñedo. Es una de las que componen la parroquia de San Pedro de Pigara (véase).

CASTIÑEIRA, Ald. S. de España, en Galicia, provincia y obispado de Lugo, jurisdiccion de Chantada, y una de las que componen la parroquia de Santa Maria de Savadelle (véase).

CASTIÑEIRA, Aldea S. de España, en Galicia, provincia de Santiago, jurisd. de Vimianzo, y una de las que componen la parroquia de San Juan de Cambeda (véase), en donde se hallaran su situacion y productos.

CASTIÑEIRAS, Ald. S. de España, en Galicia, prov. y obispado de Lugo, jurisd. de Savinao. Es una de las que componen la parroquia de Santa Maria de Marrube (véase).

CASTIÑEIRAS, Ald. S. de España, en Galicia, prov. de Lugo, jurisdiccion de Sobrada de Aguiar. Es una de las que componen la parroquia de Santa Maria Magdalena de Sobrada de Aguiar (véase).

CASTIÑEIRAS, Ald. Ab. de España, en Galicia, provincia de Lugo jurisdiccion de Penamayor. Es una de las que componen la parroquia de Fonteó (véase).

CASTIÑEIRO, Ald. Ab. y S. de Esp., en Galicia, provincia de Lugo, jurisdic. de Deza, y una de las que componen la parroquia de Santiago de Meijome. (véase).

CASTISENT, L. S. de España, prov. de Cataluña, corregimiento de Talarñ, obispado de Seo de Urgel, A. O., 11 vec., 95 habitantes, 1 parroquia. Sit. en terreno llano, confina por el E. con Claramunt y Maslobat, por el S. con Castellnou de Monsech, Torre de Amargos y Clua, por O. con Mongay y Pon de Suert del Reyro de Aragon, y por N. con Tendruy. Produce trigo, vino y aceite. Dista 34 horas de Barcelona y $4\frac{1}{2}$ de Talarñ. Contribuye 1,425 rs.

CASTIÑEIRO, Ald. S. de España, en Galicia, provincia de Lugo, jurisdiccion de Gaybor. Es una de las que componen la parroquia de Gaybor (véase).

CASTOSA, Ald. S. de España, en Galicia, provincia y obispado de Lugo, jurisd. de Buron. Es una de las que componen la

parroquia de San Pedro del Rio (*Véase*).

CASTRABASELLE, L. de Esp., prov. de Asturias, concejo de Castropol; 6 vec., 271 habitantes, parroquia de San Andrés de Serantes (*Véase*).

CASTRALVO, L. R. de España, prov. de Aragón, partido y obispado de Teruel. A. P., 35 vecinos, 192 habitantes, 1 parr., 1 pósito. Sit. sobre un cerro bañado por dos pequeños arroyos. Produce 2,600 fanegas de trigo y centeno, 200 de cebada y avena, 1,800 cabezas de ganado lanar, 500 corderos de cría y 230 arr. de lana. Dist. una legua de Teruel. Contr. 2,684 rs. 28 mrs.

CASTRAZ, L. S. de España, prov. de Salamanca, partido y obispado de Ciudad-Rodrigo, campo de Yeltes. A. P., 30 vecinos, 225 habitantes, 1 parr. Sit. a orilla del río Morasverdes; confina con término de Rofeliza y Alba de Yeltes y con los de Pedraza. Produce granos, legumbres, pastos y ganados. Dist. 4 leg. de la cabeza de partido. Contr. 1,224 rs. 17 mrs.

CASTRECIAS, L. S. de España, prov. y arzobispado de Burgos, partido de Villadiego, cuadr. de Valdelucio. A. P., 53 vec., 170 hab., 1 parroquia, 1 ermita. Sit. en un valle muy fértil en trigo y demas semillas. Tiene mucho arbolado de nogales y otras frutas, cuyos productos favorecen las aguas que discurren de las escabrosas montañas de que está cercado, donde nacen diferentes fuentes que dan movimiento á varios molinos harineros. Dist. 12 leg. de la cap. Contr. 974 rs. 8 mrs.

CASTREJON, V. S. de España, prov. y obispado de Palencia, partido de Carrion. A. M., 43 vec., 190 habitantes, 1 parr., 1 pósito, mediano caserío. Sit. en la carr. que conduce desde Leon á Cerveza de Rio Pisuergra; terreno llano y regado por varios arroyos; confina con Pison y Cubillo de Cantoral. Produce pocos granos, leña y ganado lanar. Dist. 10 leguas de la cabeza de partido, y desde Guardo hay 6 horas de marcha militar, en cuyo intermedio se encuentran los pueblos de Muñeca, Villanueva de Muñeca, las Heras, Santibañez de la Peña, Aviñante, Talironte y Pison. Contribuye 1,641 rs. 25 mrs. Derec. enagenados 261 rs. 32 mrs.

CASTREJON, V. S. de España, prov. de Zamora, part. de Toro. A. M., 107 vec., 465 habitantes, 1 parroquia. Dist. 6 leguas de la cabeza de partido. Contr. 3,662 rs.

14 mrs. Derec. enagenados 877 rs. 10 mrs.

CASTREJON, Alg. R. de España, prov. y partido de Salamanca, cuarto de Baños; 7 vecinos, 28 habitantes. Situada en la carr. que conduce de Salamanca á Ciudad-Rodrigo, entre la alquería de Calzadilla de Valmuza y el lugar de la Calzada de Don Diego, á 1 legua de la primera y á igual distancia del segundo. Prod. granos, pastos y ganados. Dist. 3½ leguas de la capital. Contr. 283 rs. 19 mrs.

CASTREJON, ALLOZAR Y ALBALADEJO, Desp. E. de España, provincia y partido de Toledo.

CASTRELO, Ald. Ab. de España, en Galicia, prov. y obispado de Lugo, jurisd. de Carboeyro. Es una de las que componen la parroquia de San Mamed de Bodanç (*Véase*).

CASTRELO, Ald. Ab. de España, en Galicia, provincia de Lugo, abadía y jurisd. de Samos. Es una de las que componen la parroquia de San Cristobal de Lozara (*Véase*).

CASTRELO, Ald. S. de España, en Galicia, provincia de Lugo, jurisdicción de Puerto Maria San Pedro. Es una de las que componen la parroquia de Laxe (*Véase*).

CASTRELO, Ald. S. de España, en Galicia, provincia y obisp. de Lugo, jurisd. de Valeyra. Es una de las que componen la parroquia de Santiago de Cubilledo (*Véase*).

CASTRELO, Ald. Abad. de España, en Galicia, provincia de Lugo, jurisdicción de Ferreyra de Negral. Es una de las que componen la parroquia de Ferreyra de Negral (*Véase*).

CASTRELO, Ald. S. y Ecl. de España, en Galicia, provincia y obispado de Lugo, jurisdicción de Castro. Es una de las que componen la parroquia de Castro (*Véase*).

CASTRELO (SAN CIPRIAN DE), Felig. S. de Esp., en Galicia, provincia y obisp. de Orense, jurisdicción de Amoeyro. J. O., 40 vecinos, 187 habitantes, 1 parroquia. Situado en el Chao ó llano de Amocyro, lindando con las parr. de Gea, Maside, Parada, Louredo y Vina. Produce centeno, algun maiz, trigo, lino y castañas. Contr. 1,037 rs.

CASTRELO (SAN MARTIN DE), Felig. S. de España, en Galicia, provincia y arz. de Santiago, jurisd. de Vimianzo. J. O., 43 vec., 208 habitantes, 1 parroquia com-

puesta de 5 aldeas, que son las de Cerván, Labandeira, Roaló, Vilár y Vilaseco. Todas ellas estan en terrenos descubiertos, desahraigados, montuosos y húmedos, á 2 leg. del mar, por N. y O. Sin embargo, se ven por esto mismo rara vez nieves, yelos, ni tempestades. Atraviesa por esta parroquia un riachuelo, donde suelen cogerse algunas anguilas, cuyas aguas vierten en el rio Castro que, corriendo de E. á O., desemboca en el Océano entre los cabos de Tourinan y Finisterre; confina por N. con la de Combeda, en el vallecito de Vimianzo; por O. con Berdoyas, y por S. y E. con las de Baiñas y Serramo. Produce maiz y trigo, poco lino, habichuelas, yerba y frutas; mucha miel, bastante lena, y entre ella mucha de laureles; poco ganado vacuno, pero bastante lanar. Contr. 650 rs.

CASTRELO (SANTA CRUZ DE), Felig. E. de España, en Galicia, provincia y arz. de Santiago, jurisdiccion de Lanzada. J. O., 143 vecinos, 1108 habitantes, 1 parroquia. Situada á la orilla de la ria de Arósa, algo mas abajo de la embocadura del rio Humia; confina por E. con Padrenda, por S. E. con Gil, por S. con Dena, y por O. con la dicha ria y península de Grobe. Sus productos y demas circunstancias se hallarán en el artículo Salnes (*Véase*). Contribuye 6,700 rs. Derechos enagenados 800 reales 31 mrs.

CASTRELO (SANTA MARIA), Felig. S. de España, en Galicia, provincia y obisp. de Orense, jurisd. de Castro de Caldeas. J. O., 40 vecinos, 193 habitantes, 1 parr. Su situacion y productos se hallarán en el artículo Pentes, San Mamed (de) y en el de la jurisdiccion. Produce centeno y poco de los demas frutos. Contr. 1,804 rs. Derec. enag. 579 rs. 18 mrs.

CASTRELO (SANTA MARINA DE), Felig. E. de España, en Galicia, provincia y arz. de Santiago, jurisdiccion de Montes. J. O., 50 vecinos, 250 habitantes, 1 parroquia que tiene por aneja la de San Pedro de Parada. Su situacion podrá verse en el art. Montes, cab. de jurisdiccion; y en el de Figueroa, San Martín de. Está á la margen derecha del rio Pego que se incorpora en el rio Leréz, corriendo al pie de la cordillera de Montes de la Armonda, y linda por S. con el dicho Parada, por O. con Tomonde, y por N. con Forcaréy. Produce maiz, centeno, lino, patatas y trigo. Sus habitantes se dedican á

los oficios de canteros y carpinteros. Contr. 680 rs. Derec. enag. 287 rs.

CASTRELO DEL VALLE, Felig. S. de España, en Galicia, provincia y obispado de Orense, jurisdiccion de Monterey. J. O., 125 vecinos, 500 habitantes, 1 parroquia. Situada en el valle de Monterey, cerca del rio Tamaga, abundante de truchas. Caminando desde este pueblo por la parte del E. hácia la villa de Verin, á distancia de 1 leg., está el pueblo de Caldeinas, en cuyo término se hallan baños y aguas minerales, de los cuales se aprovechan y hacen un particular uso los portugueses. Pertenece á la parr. de Villa mayor del valle. Produce vino regular, centeno, algun maiz, trigo, castañas, patatas, nabos, cerezas y guindas. Ind. 2 molinos harineros; bastantes telares de lienzos, en los cuales se emplean exclusivamente las mugeres; una herrería y algunos carpinteros. Contr. 2,190 rs.

CASTRELOS, L. S. de España, prov. de Valladolid, partido de la Puebla de Sanabria, obisp. de Orense. A. P., 12 vec., 50 habitantes, 1 parroquia. Situado al O. de la Puebla, de donde dista 3 leguas, en la falda de la sierra de Padornelo; y produce cent., lino y pastos para la cria de ganados. (*V. el art. Hermesende de quien es anejo*). Contr. 143 rs. 26 mrs. Derec. enag. 52 rs. 2 mrs.

CASTRELOS (SANTA MARIA DE), Felig. S. de España, en Galicia, provincia y obisp. de Tuy, jurisd. del valle de Frago. J. O., 92 vecinos, 402 habitantes, 1 parroquia. Su situacion y productos se hallarán en el art. Beade San Estevan. Está en la carret. que conduce desde Vigo á Tuy; confina con las parroquias de Matama, Vincios, Beade y Bembibre. Contr. 5,328 rs. 31 mrs.

CASTRELOS DE ABAJO (SAN ESTEVAN), Feligresía S. de España, en Galicia, provincia y obispado de Orense, jurisdiccion de Soto Vermud. J. O., 116 vec., 1020 hab., 1 parroquia que comprende 8 aldeas, y ella misma es aneja de Berrande. Sit. á orilla del rio Tuela, en la tierra de las Frietas, en una elevada cumbre cuyo terreno es muy estéril, como tambien el de los pueblos inmediatos (*V. Rios*). Produce buen vino, algun maiz, trigo y castañas. Contribuye 1,172 rs.

CASTRELOS DE CIMA (SANTA MARIA), Feligresía S. de España, en Galicia, provincia y obisp. de Orense, jurisdiccion

de Soto Bermud. J. O., 73 vec., 314 hab., 1 parroquia que comprende 5 aldeas. Su sit. y productos se hallaran en el articulo Rios. Esta en la tierra de las Friearas, cerca del rio Tucla, que á poca distancia de su nacimiento entra en Portugal y va á desaguar en el Duero, lindando con Castrelos de abajo, Cobelas, Probo y Flor de Reynobo. Produce centeno, vino, castañas y algo de otros frutos generales del pais. Contribuye 3,000 rs.

CASTRESANA, L. R. de España, prov. y arzobispado de Burgos, corregimiento de Villarcayo, merindad de Losa, junta de Oteo. R. P., 33 vecinos, 137 habitantes, 1 parroquia. Sit. en el camino real que conduce desde Santoña á Rioja por Losa, entre Castro Obarto y Lastras de las Heras, á $\frac{2}{3}$ de legua del primero y 1 del segundo, produce trigo, cebada, avena y comuña. Dista 15 leguas de la capital. Contribuye con la junta.

CASTRICIONES, L. R. de Esp., prov. y arzobispado de Burgos, corregimiento de Villarcayo, merindad de Losa, junta de Oteo. R. P., 6 vecinos, 28 habitantes. Sit. á orilla del rio Jertia que lleva sus aguas al Ebro; confina con término de Quintanilla, la Ojeda, Criales, San Pantaleon y Calzada de Oteo. Produce granos, legumbres, pastos y ganados. Dista 15 $\frac{1}{2}$ leguas de la cap. Contribuye con la junta.

CASTRIELLO, Aldea de Esp., prov. de Asturias, concejo de Piloña; 8 vecinos, 39 habitantes, parroquia de Valle (*V. este articulo*).

CASTRIL, V. S. de España, provincia de Granada, partido de Baza, obispado de Guadix. A. O., 512 vec., 1,756 habitantes, incluidos 5 cortijos de su jurisd.; 1 parroquia, 1 pósito. Sit. al N. de Baza y al O. de Huescar; terreno desigual, poca vega y vistas pintorescas, por estar sus huertas en anfiteatro. Tiene un antiguo castillo en mucha elevacion, é inmensidad de pinares y encinas. El rio Castril que pasa al occidente, nace á 2 leguas N. del pueblo, en el sitio que llaman el Nogueral, desde donde pasa á la villa de Cortés, de donde dista 3 leguas. Abunda de truchas y otros peces. Produce trigo, cebada, centeno, maiz, escaña, patatas, hortaliza, uvas y duraznos especiales. Industria, fabrica de betunes para la real armada, 1 fabrica de vidrio. Dista 22 leguas de la capital y 5 de camino militar

de Huescar, pasando por Almacen; Santa Catalina y Fuente-amarga; 3 E. de Pozo, 3 O. de Castilleja y 6 S. de Santiago. Contr. 16,557 rs., 3 mrs.

CASTRIL, Despoblado S. de España, provincia de Soria, Exento.

CASTRILLEJO DE LA OLMA, L. R. de España, provincia y obisp. de Palencia, partido de Carrion. Reg. P., 45 vecinos, 167 habitantes; 1 parroquia, 1 pósito. Sit. en una vega llana, la baña por O. el riachuelo Cuezta, por E. confina con el rio Carrion, y por N. con una dehesa llamada del Señor de Macintos, en la cual hay una casa con señales de real, y un molino que fue lugar donde todavia permanecen las paredes de la iglesia. Produce trigo, ceb. y centeno. Dista 2 leguas de la cabeza de partido. Contr. 1,545 rs. 27 mrs.

CASTRILLINO, L. S. de España, prov. y partido de Leon, jurisdiccion del Infantado de Torio. A. O., 3 vecinos, 14 hab. Sit. á la margen derecha del rio Torio; conf. con Villanueva del Arbol, Robledo y Villaverde de abajo. Produce granos, legumbres, lino, pastos y ganados. Dista 1 $\frac{1}{2}$ legua de la capital. Contr. 270 rs.

CASTRILLO, L. R. de España, prov. y obispado de Segovia, part. de Sepulveda. A. P., 40 vecinos, 184 hab., 1 parroquia. Su situacion y productos se hallaran en el art. Hinojosas (*Véase*). Está en el Ochavo de Pedrizas; conf. con términos de Villaseca, Urnuenas, Barbolla y Covachuelas. Dista 10 leguas de la capital. Contribuye 948 rs. 17 mrs.

CASTRILLO, L. S. de España, prov. y partido de Santander, arzobispado de Burgos, valle de Valdebezana. Reg. P., 17 vec., 74 hab., 1 parr. (*V. Villabascos*). Dista 14 $\frac{1}{2}$ leguas de Burgos. Contribuye con el valle.

CASTRILLO, L. S. de España, prov. y partido de Leon, jurisd. de Benavides. A. O., 64 vecinos, 281 hab., 1 parr. Sit. á la margen izquierda del rio Orbigo; conf. con términos de Aceves, San Pelayo y Veguellina de Orbigo. Produce granos, legumbres, lino, cáñamo, pastos y ganados. Dist. 4 $\frac{1}{2}$ leguas de la capital. Contr. con la jurisdiccion.

CASTRILLO, L. S. de España, prov. y partido de Leon, jurisdiccion de Cabrera, obisp. de Astorga. A. P., 64 vec., 213 hab., 1 parroquia, 1 pósito. Sit. en una altura á

lafalda de las sierras de la parte baja de la jurisdiccion. Produce buen trigo, centeno, algunas frutas, bastante yerba y un poco de vino. Riega sus términos el rio de la Cabrera, y conf. con los pueblos de Odollo, Marubio, Sahaceda y Noeda. Dista $1\frac{1}{2}$ leguas de la capital. Contr. con la jurisd.

CASTRILLO, Desp. de España, prov. y obispado de Zamora, partido de Toro. A. O., 1 vecino, 5 habitantes. Sus confines son los términos de Toro, de que dista 2 leguas S. O. Estiéndese su campo por 11,372 varas de circuito, en el cual se comprenden prados, alamedas, un monte encinado, hiniestas y chopos. El terreno es quebrado, bastante montuoso, y muy á propósito para la cria de gan., por los pastos de que abunda, especialmente en un valle que forma el mayor prado. Las aguas que en él se reúnen, forman una laguna de extraordinarias dimensiones, que tiene mucha pesca y toda clase de aves acuáticas, y de orillas tan pobladas de espesa maleza, que allí mismo suelen abrigarse los animales carnívoros que acechan al ganado, como lobos, zorros etc.

CASTRILLO y SAN PELAYO, L. S. de Esp., provincia, partido y obispado de Leon, jurisdiccion de Benavides. A. O., 8 vec., 36 habitantes, 1 parroquia. Contr. 118 rs. 2 mrs. Derec. enag. 58 rs. 23 mrs.

CASTRILLO DE DISTRIANA, L. S. de España, provincia y partido de Leon, jurisd. de Valduerna, obisp. de Astorga. A. P., 45 vecinos, 329 habitantes, 1 parr. que tiene por aneja la de Velilla. Sit. sobre una estrecha ladera al pie de un monte de encina. Pasa por bajo del pueblo el rio Duernia que fertiliza el terreno en que hay algunos prados artificiales y produce trigo, centeno, lino y maderas de álamo y chopo. Aun se conservan los vestigios de una fortificacion que hubo en otro tiempo. Dist. 9 leguas de la capital. Contribuye con la jurisdiccion.

CASTRILLO DE DON JUAN, V. S. de España, provincia de Palencia, partido de Cerrato, arzobispado de Burgos. A. M. y O., 130 vecinos, 489 habitantes, 1 parr., 1 pósito. Sit. en una llanura fértil, y á su inmediacion un monte de encina y carrasca. Produce trigo, cebada y ganado lanar (*V. el art. Canillas de Esgueva*). A muy corta distancia nace el rio de este nombre, junto al pueblo de Tortoles, con quien

confina por N.; por E. con la provincia de Burgos, por S. con Encina y Canillas, y por O. con Cebico Navero. Dist. 8 leg. de la capital. Contr. 2,781 rs. 10 mrs. Derec. enag. 754 rs. 22 mrs.

CASTRILLO DE DUERO, V. S. de España, provincia de Valladolid, partido de Peñafiel, obispado de Segovia. A. O., 165 vecinos, 608 habitantes, 1 parroquia, 2 ermitas, 1 pósito. Sit. al S. del rio de su nombre, á distancia de $\frac{2}{3}$ de legua, en una vega estrecha, dominada por dos cuevas; por medio de ella pasa el riachuelo Botijas que entra en el Duero por bajo de Peñafiel, y riega todo el término sobradamente descuidado por los naturales; confina por E. con Cuevas de Probanco, por N. con Valdezate; Nava de Roa y San Martin de Rubiales, por O. con Olmos, y por S. con Rabano. Produce trigo, cebada, centeno, legumbres, vino y cañamo. Ind., fabrica de aguardiente de orujo, muy malo al gusto y muy perjudicial á la salud. Dist. 9 leg. de la capital. Contribuye 9,376 rs. 22 mrs. Derec. enag. 1,735 rs. 17 mrs.

CASTRILLO DE JABE, Desp. S. de España, provincia de Valladolid, partido de Rioseco. A. O.

CASTRILLO DE MURCIA, V. R. de Esp., provincia y arzobispado de Burgos, partido de Castrojeriz. A. O., 88 vecinos, 310 habitantes, 1 parroquia. Sit. en un valle al pie de una cuesta, sin mas aguas que las que manan ciertas fuentesitas de unos valles que tiene al E. Sus habitantes son todos labradores, y su término produce trigo, ceb. y otras semillas, regulandose su cosecha anual en 2,000 fanegas. Dist. 6 leguas de la capital. Contr. 6,624 rs. 8 mrs.

CASTRILLO DE ONELO, V. R. de España, provincia y obispado de Palencia, part. de Cerrato. A. O., 87 vec., 293 hab., 1 parroquia. Sit. en una vega cercada de montes por N. O. y S. Conf. con términos de Vertabillo, valle de Cerrato, Cebico de la Torre, Villaviudas, Baltanas y otros. Produce trigo, cebada, morcajo, avena, vino, miel y ganado lanar. Dist. 4 leg. de la capital. Contr. 6,608 rs. 30 mrs.

CASTRILLO DE PORMA, V. S. de España, provincia y obispado de Leon, Exenta. A. O., 19 vecinos, 118 habitantes, 1 parroquia. Sit. en el punto mas ventajoso y alegre de la rivera que llaman Porma, abundante de truchas y barbos. Tiene

muchas aguas, y las del uso del comun son bastante medicinales. Produce trigo, cebada, legumbres y lino. Dist. $3\frac{1}{2}$ leguas de la capital. Contr. 464 rs.

CASTRILLO DE RIO PISUERGA, L. S. de Esp., provincia de Palencia, part. de Carrion, arzobispado de Burgos. Reg. P., 30 vecinos, 154 habitantes, 1 parr. Situado á orilla del rio Pisuerga que le baña por O., y sobre el qual hay un puente de madera de 300 pasos de largo, y al fin de él un molino harinero. A $\frac{1}{2}$ de legua O. pasa el real canal de Campos, confinante con una vega de $\frac{1}{2}$ de legua de ancho y 6 de largo. Por S. confina con Olmos de Rio Pisuerga, por N. con Zarzosa, y por E. con Resmondo que es de la provincia de Burgos, como tambien con Ventosa que es de la de Palencia. Todos de iguales ó semejantes productos que este, y se reducen á toda clase de granos y ganados. Dist. 7 leg. de la cabeza de partido. Contr. 1,099 rs. 17 mrs. Derec. enag. 114 rs. 25 mrs.

CASTRILLO DE RUCIOS, L. Ecl. de España, provincia; partido y arzobispado de Burgos, jurisdiccion de Rio Hubierna. A. P., 28 vecinos, 133 habitantes, 1 parr. Sit. sobre una cordillera que se desprende de la montaña de Atapuerca, en terreno aguanoso, y se estiende por Hubierna y Guerneces. Confina por O. con Montorio, por E. con San Martin de Hubierna, por N. con Quintanilla de Sobre la Sierra, y por S. O. con Guerneces; todos en el radio de 1 legua. Tiene buen monte de roble áspero y algunas coscojas ó carrascas, que á poco cuidado se harian robustas encinas, segun lo está indicando la misma naturaleza. Produce trigo, cebada, yeros, legum. y avena, regulandose su cosecha anual en 250 fanegas. Dist. 4 leg. de la cap. Contr. 626 rs. 31 mrs.

CASTRILLO DE SOLARANA, L. R. de España, provincia y arz. de Burgos, part. de Aranda de Duero. A. P., 80 vec., 319 habitantes, 1 parroquia. Sit. la mayor parte en llanura, y lo demas en una ladera con esposicion al S. O.; clima sano aunque bastante frio; confina con Lerma de quien dista 2 leguas; 1 del lugar de Rebilla Cabriada, otra de Villobiado, y $\frac{1}{2}$ cuarto de legua de la villa de Solarana. Todas de iguales ó semejantes productos, que se reducen á granos y algo de vino. Dist. 8 leg. de la capital. Contr. 1,030 rs. 30 mrs.

CASTRILLO DE VALDELOMAR, L. R. de España; provincia de Palencia, part. de Carrion valle de Valdecredible, arz. de Burgos. R. P., 320 vec., 1,600 habitantes, ineluso los de San Andres, Santa Maria y San Martin de Valdeolomar, 1 parroquia. Situado en la carretera que conduce desde Aguilar de Campo á Cubillo de Ebro, cereal del rio Merdancho. Confina por N. con Coroneles, por E. con Susilla, por S. con Rebelillas y Puente de Torma, y por O. con San Martin. Sus productos son los indicados en el artículo de la cabeza de partido, de donde dista 5 leguas. Contribuye con el valle.

CASTRILLO DE VALDERADUEY, L. S. de España, provincia, part. y obisp. de Leon, jurisd. de Cea. A. P., 17 vec., 64 habitantes, 1 parroquia aneja de Renedo. Situado á la margen derecha del rio de su nombre, cerca de su nacimiento, y por la parte del O. corre el rio Cea de N. á S. Confina con término de Gastromudarra, Villaverde de Arcayos, Renedo de Valderaduey y Valdayida. Produce trigo, cent., cebada y avena, poco lino y legumbres, ganado lanar. Ind. telares de lienzos y estameñas para el consumo. Dist. $9\frac{1}{2}$ leg. de la capital, $2\frac{1}{2}$ S. E. de Cea, y $4\frac{1}{2}$ E. de Sahagun. Contr. 151 rs. 29 mrs. Derec. enag. 57 rs. 33 mrs.

CASTRILLO DE VILLAVEGA, V. S. de España, provincia de Palencia, partido de Carrion. A. O., 209 vecinos, 953 hab., 1 parroquia. Situada cerca de la margen izquierda del rio Cieza. Confina por N. con Itero-seco y con el convento de Benedictinos de la Ballaña, por E. con Santa Cruz del Monte, por S. con Bahillo, y por O. con Villasaracin. Produce granos, legumbres, vino y ganados. Dist. 3 leguas de la cabeza de partido. Contr. 25,072 rs.

CASTRILLO DEL HAYA, L. R. de España, provincia de Palencia, partido de Carrion, arzobispado de Burgos. R. P., 69 vecinos, 260 habitantes, 2 parroquias, de las cuales la de San Pedro sirve para dos de los tres barrios del pueblo, y la de San Andres para el otro. Sit. en terreno bastante elevado. Confina con los puertos llamados de Salcedillo y Brañoser. Produce de todo género de frutos aunque en corta cantidad, por la reducida sementera y contingencia de las nieves que las dominan por 3 y 4 meses. Se cria asimismo todo

género de ganados, y en particular lanar y vacuno. Las mugeres se emplean en hacer medias. Estos productos é industria son comunes á todos los pueblos de esta hermandad que se titula de Valde-Olea, y se reducen á 11 en una legua de circunferencia llamados Olea, Loma, Santa Olalla, Mata de Hoz, Espinosilla, Reynosilla, Matarrepudio, Camesa, Mataporquera, las Quintanillas y este de Castrillo. Dist. $1\frac{1}{2}$ legua de la cabeza de partido. Contribuye 1,399 rs. 9 mrs.

CASTRILLO DEL MONTE, L. S. de España, provincia de Leon, partido de Ponferrada, jurisd. de Bembibre, obispado de Astorga. A. P., 20 vec., 86 habitantes, 1 parroquia aneja de la de Parada Solana. Sit. á $\frac{1}{2}$ legua E. de Parada Solana, en sitio mas bajo pero igualmente quebrado (*Véase*). Produce poco trigo, bastante centeno, patatas, hortaliza, yerba y alguna eria de ganado lanar y vacuno. Industria, comercio de manteca. Dist. $2\frac{1}{2}$ leguas de la cabeza de partido. Contr. 105 rs. 16 mrs. Derec. enag. 35 rs. 27 mrs.

CASTRILLO DEL VAL, L. R. y Ab. de España, provincia y arzobispado Alfoz, y jurisdiccion de Burgos. A. P., 69 vec., 282 habitantes, 2 parroquias. Sit. á orilla del rio Arlanzon. Confina con término de San Millan de Juarros, Ibeas, San Medel del Rio y Cardena. Produce granos, pastos y ganados. Dist. 2 leguas de la cap. Contr. 2,183 rs. 25 mrs.

CASTRILLO DE LA REYNA, V. S. de España, provincia de Burgos, partido de Candemuño, obispado de Osma. A. O., 156 vecinos, 748 habitantes, 1 parr. Sit. en terreno peñascoso y sano con esposicion al O. entre dos cuestras, cerca del rio Arlanza, y confina con los pueblos de Salas de los Infantes, Acinas, Moncaltillo y Palacios. Produce anualmente sobre 6,000 fanegas de granos, y pastos para 500 rezes vacunas y 7,500 cabezas de ganado lanar. Industria, la cria de ganado lanar, vacuno y cabrio. Dist. 10 leg. de la capital. Contr. 4,639 rs. 11 mrs. Derec. enag. 1,892 rs. 7 mrs.

CASTRILLO DE LA RIVERA, L. R. de España, provincia, obispado y partido de Leon, hermandad de la Sobarriba. A. P., 14 vecinos, 61 habitantes, 1 parroquia. Para su situacion y productos (*V. el art. Sobarriba*). Está en la carretera que conduce desde Leon á Valencia de don Juan,

á la margen izquierda del rio Bernesga, sobre el cual tiene un buen puente que eomunica con Vilecha, con quien confina por O., por S. con el concejo de Vega con Ardon, por E. con Valdesegos de arriba y Toldanos, y por N. con Santa Olaja de la Vega. Dista 1 legua de la capital. Contr. 914 rs. 26 mrs.

CASTRILLO DE LA VEGA, V. S. de España, provincia de Burgos, partido de Aranda de Duero, jurisdiccion de Haza, obispado de Osma. A. O., 146 vecinos, 589 habitantes, 1 parroquia. Sit. á la falda de una pequeña cuesta que la defiende de los vientos N. Pasa el Duero á $\frac{1}{4}$ de legua, y le circundan á igual distancia dos bosques propios de los condes de Miranda. Está en el camino real de Aragon á Valladolid. Produce ganado lanar y cabrio, vino, granos y espárragos; carece de árboles por la injusta repugnancia de sus habitantes. Confina con Haza; de la misma situacion y productos. Dista 15 leguas de la capital, 1 de Aranda y 2 de Roa. Contr. 4,351 rs. 10 mrs. Derec. enag. 3,009 rs. 27 mrs.

CASTRILLO DE LA VID, V. Ord. de España, provincia y obispado de Zamora, partido de Toro. A. O., 65 vec., 221 hab., 1 parroquia casi arruinada, 1 erm., 1 pósito. Sit. en un valle que está al S. de Toro. Los limites de este término los forman los de Torrecilla, Cañizal y Vadillo, y es de 23,200 varas de circuito. Tiene buenos pastos para ganado que crian en abundancia, y produce con regularidad granos y semillas. Es enfermizo á causa de malcarse sus aguas con las del rio Guarena que pasa muy inmediato. Dista 6 leguas de la cabeza de partido, 2 de Torrecilla de la Orden y 1 de Fuente la Peña. Contribuye 3,091 rs. 13 mrs. Derec. enag. 837 rs. 30 mrs.

CASTRILLO DE LAS PIEDRAS, V. S. de España, provincia de Leon, Exenta Merino, 24 vecinos, 113 hab., 1 parroquia. Sit. á la margen derecha del rio Tuerto, en terreno llano y de buena vega; confina con términos de Valde-Rey, Riego de la Vega, Carral, Villar y Cuevas. Produce granos, legumbres, lino, cáñamo, pastos y ganados. Dista 7 leguas de la capital. Contr. 557 rs. 4 mrs.

CASTRILLO DE LOS POLVAZARES, L. S. de España, provincia y partido de Leon, jurisd. de Astorga. A. P., 69 vecinos, 283 habitantes, 1 parroquia. Sit. á 8 leguas

de Leon y 1 de Astorga, en terreno llano; lindando con términos de Santa Catalina, Brazuelo de Prado-Rey, Bonillos y Brimeda. Produce granos, legumbres, lino, cañamo, pastos y ganados. Contribuye con la jurisdicción.

CASTRILLO TEJERIEGO, V. S. de España, provincia de Valladolid, partido de Portillo. A. O., 117 vecinos, 248 hab., 1 parroquia, 1 convento de clérigos menores, 1 pósito. Situada a la margen derecha del arroyo Jaramillo que desagua en el Duero, en las inmediaciones de Tudela; y confina con los pueblos de Villafuerte y Piña de Esgueva. Hay en su término una magnífica dehesa llamada de Valbuena. Dist. 6 leguas de la capital. Contr. 4,421 rs. 25 mrs.

CASTRILLON, L. y jurisd. de España, provincia de Asturias, concejo de Avilés, arciprestazgo de Pravia de Aquende, obisp. de Oviedo; 1,100 vecinos, 5,168 habitantes en toda la jurisdicción, 1 iglesia parroquial. Sit. rayando con el Océano y sus parroquias, en valles bastante llanos con unas alturas poco elevadas que las dividen, las cuales son bien transitables y sin penas, que producen rozas para el horno y mullir los ganados, y también se suelen cavar y sembrar de centeno. Comprende esta jurisdicción las parroquias de Pillarno, Laspra, Quiñoño, Naveces, Bayas su aneja, Santiago del Monte y Santa María del Mar su aneja. Produce su término escanda, trigo, centeno, panizo, mijo, maíz, habas blancas y negras, lino, yerba, manzanas, hort. y castañas.

CASTRILLON, L. de España, provincia de Asturias, concejo de Boal, parroquia aneja a la de Boal (Santiago de) (*V. este art.*). Tiene de extensión este lugar 1 leg. de N. a S. y otra de E. a O. Dist. $\frac{1}{2}$ leg. S. del río Navia.

CASTRILLON (SAN SALVADOR DE), Felig. S. de España, en Galicia, provincia de Lugo, jurisdicción de Aday. Merino, 14 vecinos, 99 habitantes, 1 parroquia compuesta de las aldeas de Lidor y Fontoyra. Contr. 128 rs. 32 mrs. Derec. enag. 61 rs.

CASTRILLON (SANTIAGO DE), Parr. de España, provincia de Asturias, concejo de Boal; 3 vecinos, 13 habitantes, 1 parroquia. Consta de los lugares de Tolguera mayor, Aniastas, Salcedo, Fuentes Cavadas, Silvon, Rebollar (el), Reyboto, San Pol, Senaro, Lende de Iglesia, cuyos vecindarios se verán en sus artículos respectivos.

CASTRILLOS, L. S. de España, prov. y part. de Leon, jurisdicción de la Cepeda. A. O., 22 vecinos, 93 hab., 1 parroquia. Situado en la carretera que conduce desde Ponferrada a Astorga, a la márg. izquierda del río Tuerte; confina con términos de Villamegil, Ferréras y Suebos. Produce granos, legumbres, lino, cañamo, pastos y ganados. Dist. $6\frac{1}{2}$ leguas de la capital. Contribuye con la jurisdicción.

CASTRO, V. S. de España, provincia de Granada, partido de Baza, obispado de Almería. A. P., 78 vecinos, 340 hab., 1 parroquia aneja de Belefique, 1 pósito. Situada a la falda S. de la sierra llamada Filabres, Terr. montuoso, escaso de aguas, particularmente en verano. Conf. al oriente con Velefique, de donde dista $\frac{1}{2}$ legua, por N. con Bacares 2, por O. con Olula de Castro $\frac{1}{2}$, por S. con Tabernas 2. Produce trigo, cebada, centeno, maíz, garbanzos, aceite y ganados. Dist. $2\frac{1}{2}$ leguas de la capital. Contr. 1,712 rs. 13 mrs.

CASTRO, Felig. S. y Ecl. de España, en Galicia, provincia y obispado de Lugo, cabeza de la jurisdicción de su nombre. J. O., 27 vecinos, 117 hab., 1 parroquia compuesta de las ald. de Pubicyros, Iglesia, Castrelo, Pepes, Bañal, San Gibriao, Raña y Nande. Contr. 939 rs. 32 mrs.

CASTRO, Feligresía S. de España, en Galicia, provincia de Lugo, jurisdicción de Cervantes. J. O., 34 vecinos, 158 habitantes, 1 parroquia compuesta de las aldeas Villaluz, Sabadella, Couso, Río, Barra y Bustelo. Su situación y productos se hallaran en el artículo de la jurisdicción. Contr. 517 rs. 27 maravedises.

CASTRO, Feligresía S. de España, en Galicia, provincia de Lugo, jurisdicción de Parga, San Salvador. Corregidor, 18 vec., 100 habitantes, 1 parroquia compuesta de las aldeas Roybas, Insua y Saamil. Contr. 585 rs. 9 mrs.

CASTRO, L. S. de España, provincia de Valladolid, partido de la Puebla de Sanabria, obispado de Astorga. A. P., 16 vecinos, 66 habitantes, 1 parroquia. Sit. en tierra llana, a $\frac{1}{2}$ de legua N. de la Puebla, a la que surte de leña. Produce centeno, lino, frutas y pastos con que crían ganado lanar. Contribuye 1,563 rs. 6 mrs. Derec. enag. 148 rs. 2 mrs.

CASTRO, L. S. de España, provincia de Soria, obispado de Sigüenza, partido

de Caracena. A. P., 19 vecinos, 95 hab., 1 parroquia aneja de la de Valvedizo, con quien confina por S. y también por O. y N. con los de Canizera y Tarancuena. Nace a sus inmediaciones el río de su nombre, que unido con el de Losana, forman el río de Caracena. Produce granos, pastos y ganado vacuno y lanar. Dista 12 leg. de la capital. Contribuye 1,020 rs. 10 mrs. Derec. enag. 12 rs. 5 mrs.

CASTRO, L. de España, provincia de Asturias, concejo de Oscos (Sta. Eulalia de) (*V. este art.*).

CASTRO, L. de España, provincia de Asturias, concejo de Somiedo; 24 vecinos, 107 habitantes, 1 iglesia aneja a la de la Pola de Somiedo (*V. este art.*).

CASTRO, L. de España, provincia de Asturias, concejo y arciprestazgo de Cangas de Tineo, de la parroquia de Limes (*Véase este artículo*).

CASTRO, L. de España, provincia de Asturias, conc. de Onís; 31 vec., 143 hab., parroquia de Santa Eulalia de Onís (*Véase*).

CASTRO, L. de España, provincia de Asturias, concejo de Grandas de Salime; 3 vecinos, 13 hab., parroquia de Grandas (*Véase*).

CASTRO, L. de España, provincia de Asturias, concejo de Teverga; 3 vecinos, 14 hab., parroquia de Santianes (*Véase*).

CASTRO, L. de Esp., prov. de Asturias, concejo de Castropól; 2 vecinos, 9 habitantes, parroquia de Santa Eulalia de Presno (*Véase*).

CASTRO, L. de Esp., prov. de Asturias, concejo de Salas; 10 vecinos, 43 habitantes, parroquia de Bodonaya (*Véase*).

CASTRO, L. de Esp., prov. de Asturias, concejo de Valdés; 7 vecinos, 33 habitantes, parr. de San Martín de Ayones (*Véase*).

CASTRO, Ald. Ab. de Esp., en Galicia, prov. de Lugo, jurisdicción de Samos, y una de las que componen la parroquia de Santa María de Mao (*Véase*).

CASTRO, Ald. S. de Esp., en Galicia, prov. de Lugo, jurisdicción de Chantada. Es una de las que componen la parroquia del coto redondo de Villastevá (*Véase*).

CASTRO, Ald. S. de Esp., en Galicia, prov. de Lugo, jurisdic. de Buron, obisp. de Oviedo. Es una de las que componen la parr. de Santa María de Villabol (*Véase*).

CASTRO, Ald. Ecl. y S. de España, en Galicia, prov. de Santiago, jurisdicción de

Trasdeza, obispado de Lugo. Esta aldea compone parte de la feligresía de Manduas (*Véase*). Sit. cerca de la margen izquierda del río Ulla. Confina con las parroquias de Cudá, Piñeyra, Orazo y Barca.

CASTRO, Ald. S. de Esp., en Galicia, prov. y arzobispado de Santiago, jurisd. de Coreubión. Esta aldea compone parte de la feligresía de Trixe (*Véase*).

CASTRO, Ald. Ecl. de Esp., en Galicia, prov. de Lugo, jurisdicción de Ferreyra de Negral. Es una de las que componen la parr. de San Martín dos Condes (*Véase*).

CASTRO, Ald. Ord. de Esp., en Galicia, prov. de Lugo, jurisd. y encomienda de Puerto Marín San Juan. Es una de las que componen la parr. de Santa Comba (*Véase*).

CASTRO, Ald. S. de Esp., en Galicia, prov. y obispado de Lugo, jurisdicción de Valeyra. Es una de las que componen la parroq. de Santiago de Cubilledo (*Véase*).

CASTRO, Ald. S. de Esp., en Galicia, prov. y obispado de Lugo, jurisdicción de Sarria, y una de las que componen la parroquia de Corbelle (*Véase*).

CASTRO, Ald. Ecl. de Esp., en Galicia, prov. de Lugo, jurisdicción de Santa María de Moredo. Es una de las que componen la parr. de Santa María de Moredo (*Véase*).

CASTRO, Ald. S. de Esp., en Galicia, prov. y obispado de Lugo, jurisdicción de Moreda, y una de las que componen la parroquia de San Salvador de Moreda (*Véase*).

CASTRO, Ald. R. de Esp., en Galicia, provincia de Lugo, jurisdicción de Aguas Santas, y una de las que componen la parroquia de Merlan (*Véase*).

CASTRO, Ald. Ab. de Esp., en Galicia, prov. de Lugo, jurisdicción de San Antolín de Toques. Es una de las que componen la parroquia de San Pedro de Meire (*Véase*).

CASTRO, Ald. Ab. de Esp., en Galicia, prov., obispado y jurisdicción de Lugo, y una de las que componen la parroquia de Meilan (*Véase*).

CASTRO, Ald. Ab. y S. de España, en Galicia, prov. de Lugo, jurisd. de Deza, y una de las que componen la parroquia de Santiago de Meijome (*Véase*).

CASTRO, Ald. S. de Esp., en Galicia, prov. de Lugo, jurisdicción de Castro de Rey, obispado de Mondoñedo, y una de las que componen la parroquia de Loeitia (*Véase*).

CASTRO, Ald. S. de Esp., en Galicia, prov. de Lugo; jurisdiccion de Deza, y una de las que componen la parroquia de San Pelayo de Lodeyro (*Véase*).

CASTRO, Ald. S. de Esp., en Galicia, prov. y obispado de Lugo, jurisdiccion de Neyra de Jusa, y una de las que componen la parroquia de San Juan de Lejo (*Véase*).

CASTRO, Ald. Ab. de Esp., en Galicia, prov., obispado y jurisdiccion de Lugo. Es una de las que componen la parroquia de Groslos (*Véase*).

CASTRO, Ald. Ab. y S. de España, en Galicia, provincia de Lugo, jurisdiccion de Luaces, obispado de Mondoñedo. Es una de las que componen la parroquia de San Andres de Ferreyros (*Véase*).

CASTRO, Ald. S. de España, en Galicia, prov. de Lugo, jurisdiccion de Paradela. Es una de las que componen la parr. de Santa Cristina de Paradela (*Véase*).

CASTRO, Ald. Ab. de España, en Galicia, provincia de Lugo, jurisdiccion de Oleyros. Es una de las que componen la parroquia de Oleyros (*Véase*).

CASTRO, Ald. R. de España, en Galicia, provincia y obispado de Lugo, jurisd. de Dozan. Es una de las que componen la parr. de San Salvador de la O. (*Véase*).

CASTRO, Ald. S. de España, en Galicia, provincia de Lugo, jurisdiccion de Viville. Es una de las que componen la parroquia de San Miguel de Viville (*Véase*).

CASTRO, Ald. S. de Esp., en Galicia, provincia y obispado de Lugo, jurisdiccion de Deza. Es una de las que componen la parr. de San Miguel de Bendoyro (*Véase*).

CASTRO, Ald. Ab. de España, en Galicia, provincia, obispado y jurisdiccion de Lugo, y una de las que componen la parroquia de Santa María de Bobeda (*V.*)

CASTRO, Ald. Ab. de Esp., en Galicia, provincia y obispado de Lugo, jurisdiccion de San Antolin de Toques, y una de las que componen la parroquia de Sta. Maria de Brañas (*Véase*).

CASTRO, Aldea Ecl. de España, en Galicia, provincia de Santiago, jurisdiccion de Trasdeza. Es una de las que componen la parroquia de Breija. (*Véase*).

CASTRO, Ald. S. de Esp., en Galicia, provincia y obispado de Lugo, jurisdiccion de Savinao. Es una de las que componen la parroquia de Santa Eulalia de Rebordaos (*Véase*).

CASTRO, Ald. S. de Esp., en Galicia, provincia de Lugo, jurisdiccion de Pino, obispado de Mondoñedo. Es una de las que componen la parroquia de San Martin de Pino (*Véase*).

CASTRO, Ald. Ecl. de Esp., en Galicia, provincia y obispado de Lugo, jurisdiccion de Ferreira de Pallares. Es una de las que componen la parroquia de Pradeda (*V.*).

CASTRO, Ald. S. de Esp., en Galicia, provincia y obispado de Lugo, jurisdiccion de Otero de Rey. Es una de las que componen la parroquia de Puente de Rabade (*Véase*).

CASTRO, Ald. Ord. de España, en Galicia, provincia de Lugo, jurisdiccion y encomienda de Puerto Marin San Juan. Es una de las que componen la parroquia de San Juan de Puerto Marin (*Véase*).

CASTRO, Ald. Ecl. Ab. y S. de España, en Galicia, provincia y obispado de Lugo, jurisdiccion de Rendar y Sirgueiros. Es una de las que componen la parroquia de Santa Maria de Reboyro (*Véase*).

CASTRO, Ald. R. de Esp., en Galicia, provincia de Lugo, jurisdiccion de Villares de Parga, obispado de Mondoñedo. Es una de las que componen la parr. de Villares de Parga (*Véase*).

CASTRO, Ald. Ord. de España, en Galicia, provincia y obispado de Lugo, jurisdiccion y encomienda de Puerto Marin San Juan. Es una de las que componen la parroquia de Villarmonteiro (*Véase*).

CASTRO, Aldea de España, en Galicia, provincia de Lugo, jurisdiccion de Puebla de Parga, obispado de Mondoñedo. Es una de las que componen la parroquia de San Julian de Vecin (*Véase*).

CASTRO, Ald. de España, en Galicia, provincia de Lugo, jurisdiccion de Monterroso. Es una de las que componen la parr. de Areas (*Véase*).

CASTRO, Ald. S. de Esp., en Galicia, provincia y obispado de Lugo, jurisdiccion de Cotonuevo. Es una de las que componen la parroquia de Santiago de Guadibos (*V.*)

CASTRO, Ald. Ab. de Esp., en Galicia, provincia, obispado y jurisdiccion de Lugo. Es una de las que componen la parroquia de Guillar (*Véase*).

CASTRO, Ald. Ecl. y S. de España, en Galicia, provincia de Lugo, jurisdiccion de Gomean y Matafaxin. Es una de las que componen la parroquia de Gomean (*V.*)

CASTRO, Ald. R. de Esp., en Galicia, provincia de Lugo, jurisdiccion de Villar de Donas. Es una de las que componen la parroquia de San Salvador de Villar de Donas (Véase).

CASTRO, Ald. S. de Esp., en Galicia, provincia de Lugo, jurisdiccion de Aday. Es una de las que componen la parroquia de San Estevan de Fernandeiros (Véase).

CASTRO, Aldea R. de España, en Galicia, provincia y obispado de Lugo, jurisd. de Moreda. Es una de las que componen la parroquia de Santa María de Ferreyra (Véase).

CASTRO, Aldea S. de España, en Galicia, provincia y obispado de Lugo, jurisd. de Buron, perteneciente á la órden de San Juan. Es una de las que componen la parr. de Santa María Magdalena de Fonfria (Véase).

CASTRO, Aldea S. de España, en Galicia, provincia de Lugo, jurisdiccion de Buron, obispado de Oviiedo, y una de las que componen la parroquia de Cuiñas (V.).

CASTRO, Aldea S. de España, en Galicia, provincia y obispado de Lugo, jurisd. de Somoza mayor de Lemos. Es una de las que componen la parr. de San Estevan de Eirejalba (Véase).

CASTRO, Aldea de España, en Galicia, provincia y obispado de Lugo, jurisd. de Ulloa. Es una de las aldeas que componen la parr. de San Vicente de Ambreijo (Véase).

CASTRO, Aldea S. de España, en Galicia, provincia y obispado de Lugo, jurisd. de Puebla de San Julian. Es una de las que componen la parroquia de Santa Cruz de Moscan (Véase).

CASTRO, Aldea S. de España, en Galicia, provincia y obispado de Lugo, jurisd. de Chantada. Es una de las que componen la parroquia de Carballedo (Véase).

CASTRO, Aldea R. de España, en Galicia, provincia y obispado de Lugo, jurisd. de Monterroso. Esta aldea compone parte de la parroquia de Pol (Véase).

CASTRO, Aldea S. de España, en Galicia, provincia de Lugo, jurisdiccion de Neyra de Rey, y una de las que componen la parroquia de Masoucos (Véase).

CASTRO, Aldea Ecl. de España, en Galicia, provincia de Lugo, jurisdiccion de Silba, riveras de Lea. Es una de las que componen la parroquia de Silba, riveras de Lea (Véase).

CASTRO, Granja S. de España, prov. de la Mancha, partido de Villanueva de los Infantes, térm. de la villa de Alambra.

CASTRO, Despoblado S. de España, provincia de Valladolid, partido de Mansilla de las Mulas. A. P.

CASTRO, Despoblado R. de España, provincia de Jaen, partido de Bueza. A. P.

CASTRO, Coto Redondo S. de España, provincia de Santander, part. de Liebana, valle de Cillorigo. Reg. P., 24 vec., 109 habitantes, 1 parroquia. (Véase Liebana, con quien cont.). Dist. 24½ leguas de Burgos.

CASTRO, Panteon de los marqueses de Aytona, provincia de Aragon, partido de Benavarre, obispado de Barbastro. Dist. 1 legua de Benavarre.

CASTRO, Rio de España, que nace de los muchos arroyos, regatas y torrentes que bajan de la sierra Segundera, Portilla de Padornelo y sierra Gamoneda, y sigue su curso al E. como unas 3½ leguas, de una agua muy cristalina y abundante de ricas truchas, hasta que se une con el rio Tera, inmediato á la Puebla. En su principio, el brazo mas considerable de agua baja con precipitacion de la sierra Segundera, arriada á la falda oriental de la Portilla de Padornelo, para cuyo preciso paso hay un puente de piedra de sillería de un solo arco, llamado el puente de los Libros. Bajo el nombre del rio Requejo, corre este como ½ legua encajonado en un lecho lleno de piedras no calizas y pizarras, en cuyo espacio se le unen un crecido número de fuentes, arroyos y torrentes que se precipitan de las elevadas sierras Segundera y Gamoneda, hasta que enfrente del pueblo de Requejo se despeja el terreno, y el rio sale á una vega espaciosa con el nombre de Castro, serpenteando como 1 legua sobre un terreno arenisco y pantanoso hasta el puente de las Zancaas, la mitad de arcos de piedra de sillería y la otra de madera. Su paso seria muy espuesto en tiempo lluvioso sino hubiera este puente. Lo restante de su curso, que es entre tierras labradas y prados de buenos pastos, sigue hasta que se une con el rio Tera, cerca de la Puebla de Sanabria. En el espacio de su total curso hay siete molinos que casi todo el año tienen suficiente agua para su uso.

CASTRO (EL), L. de España, provincia de Asturias, concejo de Franco; 3 vecinos, 14 habitantes, parroquia de Miudes (Véase).

CASTRO (EL), L. de España, provincia de Asturias, concejo de Franco; 5 vecinos, 23 habitantes, parroquia de Prordonos y Suero (*Véase*).

CASTRO (EL), Aldea S. de España, en Galicia, provincia y obispado de Lugo, jurisdicción de Luaces. Es una de las que componen la parroquia de San Pedro de Hérmunde (*Véase*).

CASTRO (SAN ADRIAN DE), Feligr. S. de España, en Galicia, prov. de Santiago, jurisdicción de Vimianzo. J. O.; 38 vec., 181 hab., 1 parroquia. Sit. en la carretera que conduce desde Vimianzo a Santiago; confina con las feligresías de Mira, Zas y Roma. Produce maíz, nabos, patatas, lino, pastos y ganados. Contr. 440 rs.

CASTRO (SAN ADRIAN DE), Aldea S. de España, en Galicia, provincia de Santiago, coto de Hedreyras. J. O., 3 vecinos, 14 habitantes. Contr. 80 rs.

CASTRO (SAN ANDRES DE), Felig. Ab. de España, en Galicia, prov. de Orense, jurisd. de Santa Comba de Navés. J. O., 80 vec., 319 hab., 1 parroquia. Situado en una eminencia de la rivera de Orense, a una légua de esta ciudad, pero ya en el Chao de Amoeiro. Su iglesia demuestra mucha antigüedad, y en ella se encuentran sepulcros de algunos obispos de Orense, adonde se retiraban en la invasion de los moros. Produce centeno, algun maíz, trigo, lino, vino ínfimo y algunos otros frutos. Contribuye 1,220 rs.

CASTRO (SAN ANDRES DE), Felig. Ab. de España, en Galicia, provincia, obisp. y jurisdicción de Lugo. Merino, 20 vecinos, 142 habitantes, 1 parroquia que se compone de las Aldeas de San Amaro y Conturiç. Contribuye 1,226 rs. 32 mrs.

CASTRO (SAN CRISTÓBAL DE) Feligresía Ab. de España, en Galicia, provincia y obispado de Lugo, jurisdicción de Osera. J. O., 52 vecinos, 274 habitantes, 1 parr. compuesta de las aldeas de Cotarela, Santa Mariña, Rubias, Lamadefente y la casa de Freat. Su situación y productos se hallarán en el artículo Losada (*Véase*). Contribuye 432 rs. 2 mrs.

CASTRO (SAN ESTEVAN DE), Feligresía S. de España, en Galicia, prov. de Lugo, jurisdicción de Amarante. A. O., 57 vec., 231 habitantes, 1 parroquia compuesta de la aldea de Rezeendes. Contribuye 463 rs. 7 mrs. Derechos enagenados 120 rs.

CASTRO (SAN MAMED DE), Feligresía Ecl. de España, en Galicia, provincia de Santiago, jurisdicción de Trasdeza. J. O., 34 vec., 132 hab., 1 parroquia. Situada a distancia de $\frac{1}{2}$ legua de la margen izquierda del rio Deza, cerca de los confines de esta provincia con la de Lugo, lindando por N. con Saires, por E. con Ponté, por S. con Margaride y por O. con Negreiros y el rio Tojo que desagua en el Deva. Produce granos, legumbres, lino, patatas, pastos y ganados. Contribuye 500 rs.

CASTRO (SAN MAMED DE), Feligresía S. de Esp., en Galicia, provincia y obisp. de Lugo, jurisdicción de Puerto Marín (San Pedro). J. O., 56 vecinos, 225 hab., 1 parr. compuesta de las aldeas Tremeado, Igon y Sandomil, y es aneja de San Vicente de Paradela. Situada en una montaña apacible, dominada por la sierra que llaman de Tonral, infructifera y cubierta de tojos. Esta sierra es de corta elevación, pero la perjudica mucho por estar al E. del puebl. Por el N. tiene una rivera de castaños a las márgenes del río Loyo, que la divide del curato de San Salvador das Cortes, incluso en la misma jurisdicción. Produce centeno, maíz, poco trigo, cebada y legumbres, lino, patatas, castañas, nabizas, yerba, poquisimo vino y frutas. Industria 3 molinos harineros. Contribuye 590 reales 17 mrs.

CASTRO (SAN MARTIN DE) Feligresía S. de España en Galicia, provincia de Lugo, jurisdicción de San Miguel de Penas. J. O., 59 vecinos, 262 habitantes, 1 parroquia compuesta de las aldeas Pedra y Brumelez y Fontegrande. Contribuye 634 rs. 33 mrs.

CASTRO (SAN MARTIN DO), Felig. S. de España, en Galicia, provincia de Lugo, jurisdicción de Puerto Marín (San Pedro). J. O., 61 vecinos, 250 habitantes, 1 parr. compuesta de las aldeas Esdulfe, Villareguenga, Pol, Reguenga, Outeiro y Cabó de Vila; y es aneja de San Salvador das Cortes (*V. Paradela, San Vicente y San Salvador das Cortes*). Contribuye 782 rs. 8 maravedises.

CASTRO (SAN MIGUEL DE), Felig. S. de España, en Galicia, provincia y arz. de Santiago, jurisd. de Ciral. J. O., 114 vec., 618 habitantes, 1 parroquia. Su situación y productos se hallarán en el artículo Oca, San Estevan (*Véase*). Está a la margen izquierda del rio Ulla que corre de N. a S.,

y al O. de este pueblo estan las barcas de Ulla que sirven para el tránsito. Del otro lado del rio está el pico Sacro. Por el N., a distancia de $\frac{1}{2}$ legua, está la parroquia de Cira, por E. la de Dornelas, y por S. las de Oca y Arnois, todas 3 á una legua de distancia. Contr. 530 rs. Derec. enag. 152 rs.

CASTRO (SAN PEDRO DE), Felig. S. de España, en Galicia, provincia y obisp. de Orense, jurisdiccion de Laza del Conde. J. O., 120 vecinos, 470 habitantes, 1 parr. que comprende aldeas, entre las cuales es el único anejo suyo la de Carrajo (*V. Laza, jurisdiccion*). Sit. á 7 leguas de la capital y orilla del rio Tamaga que se dirige á Portugal. Confina por N. con Toro y Cerdedo, por E. con Laza, por S. con Escornabois, y por O. con Nocelos. Produce poco cent. y castañas en abundancia; algun maiz, trigo y vino de inferior calidad. Contr. 5,200 rs.

CASTRO (SAN SEBASTIAN DE), Felig. E. de España, en Galicia, provincia de Santiago, jurisd. de Mesía. J. O. 166 vec., 806 habitantes con San Martin de Armental, 2 parr. Situada cerca del rio Naruzo. Conf. con las feligresías de Vitre, Ganza Ciudadela y Bodo. Produce maiz, lino, patatas, pastos y ganados. Contr. 450 rs.

CASTRO (SANTA EULALIA DE), Felig. S. de España, en Galicia, provincia y arz. de Santiago, jurisdiccion de Montes. J. O., 99 vecinos, 361 habitantes, 1 parr. Sit. en un pequeño valle que llaman Valdequizeza, dominado por la parte de O. por los montes de la Armonda, por S. por el Montouto, y por E. y N. por otras montañas de bastante altura. Corre á distancia de $\frac{1}{2}$ leg. del pueblo de N. E. á S. O. el rio Lerez que va á desaguar en la ria de Pontevedra. Produce maiz; algun centeno, mijo, menudo y ganado lanar. La industria de sus naturales es la cantería. Contribuye 850 rs. Derec. enag. 450 rs.

CASTRO (SANTA EULALIA DE), Felig. Ab. de España, en Galicia, provincia y arzobispado de Santiago, jurisdiccion de Javiña. J. O. y 80 vecinos, 350 habitantes, 1 parroquia rural. Sit. á la falda occidental de una grande montaña, mira al frente otra igual, y entre N. y O. se estiende en sus confines un pequeño valle que llaman Valdequizeza. Produce maiz y algun centeno, mijo menudo y lanas. Sus hab.

se dedican por lo comun al oficio de canteros. Contr. 700 rs.

CASTRO (SANTA MARIA DE), Ald. S. de España, en Galicia, prov. de Betanzos, jurisdiccion de Trasanco, obispado de Mondoñedo. J. O., 83 vecinos, 452 hab., 1 parroquia. Sit. en una colina por la que pasa el camino del Ferrol á Cedeira; sus aguas corren á la ria del mismo Ferrol por un arroyo que desemboca en ella en la parroquia de Juvia; dirigiéndose otras á la costa por otro arroyo que riega las de Val, Sequeiro y Vab de Tribes. Confina al N. con Val, al O. con Mondia, al S. con San Mateo de Trasanco, y al S. E. con Narón. Produce granos, patatas, lino, pastos y ganados. Dist. 1 legua al N. E. del departamento del Ferrol.

CASTRO (SANTA MARIA DEL), Felig. S. de España, en Galicia, prov. de Lugo, jurisdiccion de Amarante. A. O., 68 vec., 282 habitantes, 1 parroquia compuesta de las aldeas de Vilafino, Fradegas y Toandé. Contr. 404 rs. 4 mrs. Derec. enagenados 412 rs. 16 mrs.

CASTRO (SANTO TOMÉ DE), Felig. E. de España, en Galicia, prov. de Santiago, jurisd. de Mellid. J. O., 48 vec., 211 hab., con San Juan de San Cibrao, 1 parroquia. Sit. sobre la margen derecha del Furelos, próximo á un arroyo que partiendo de las vertientes del Bocelo pasa por Juvial, Pedrozos, Zas de Rey y San Cibrao. Produce granos, lino, pastos y ganados. Dist. $\frac{1}{2}$ de legua al N. de Mellid. Contr. 374 rs.

CASTRO ABANO Y LA VEGUELLINA, L. S. de España, provincia y partido de Leon, jurisdiccion de la Cepeda. A. M., 12 vecinos, 53 habitantes, 1 parroquia algo distante de la poblacion hacia el S. Sit. al S. de Villarmeriel, de donde baja un arroyo y sus aguas riegan los vecinos sus huertecillos. Produce centeno, poco lino abertizo, hortaliza y urcés con sus cépos. Dist. 7 leguas de la capital. Contr. con la jurisdiccion.

CASTRO Y BAÑOBBRE (SANTA MARIA DE), Feligresía S. de España, en Galicia, provincia de Betanzos, jurisd. de Layro. J. O., 88 vecinos, 445 habitantes, 1 parr. Sit. á la derecha y á muy corta distancia del rio Bajoy, en un valle hermoso, por donde pasa la carretera de Betanzos á Puente de Eume. Confina por E. con Cantaña, por N. E. con Andrade, por N.

con Villanueva, por O. con Perves, y por S. con Leyro. Produce granos; lino, patatas, pastos y ganados.

CASTRO Y LABALLOS, L. S. de España, provincia de León, partido de Ponferrada, merindad de Valcarlos. A. P., 23 vecinos, 95 habitantes, 1 parr. Para su situación y productos (V. la merindad de Valcarlos). Estos dos pueblos son los últimos que se hallan en los confines occidentales de esta provincia con la de Lugo. Terreno montuoso donde tiene su nacimiento el río Valcarlos. Dist. 3 leguas de la cabeza de partido. Contr. 304 rs. 29 mrs. Derec. enag. 22 rs. 30 mrs.

CASTRO Y SOULICIN, Ald. S. de España, en Galicia, provincia de Orense, obispado de Astorga, jurisdicción de Valdeorras. J. O., 36 vecinos, 195 habitantes, 1 parr. aneja de la de Santa Mariña del Monte. Situada en rivera, á 14 leguas N. E. de la capital. Produce castañas, centeno, vino y aceite. (Véase Valdeorras, jurisdicción).

CASTRO (VEGA DEL), L. de España, provincia de Asturias, concejo y arciprestazgo de Cangas de Tineo de la parroquia de Cibuyo (V. este art.).


CASTRO DA RIVA, Ald. S. de Esp., en Galicia, provincia y obispado de Lugo, jurisdicción de Deza. Es una de las que componen la parroquia de San Lorenzo de Villatupe.


CASTRO DE ARRIBA, Ald. S. de España, en Galicia, provincia de Lugo, jurisdicción de Deza. Es una de las que componen la parroquia de Santa María de Soto Longo, y coto de Des.

CASTRO DE CABRAS (SAN PEDRO DE); Felig. Abi. de España, en Galicia, prov. de Lugo, jurisdic. de Gamba de Rodeyro. J. O., 21 vecinos, 114 habitantes, 1 parr. compuesta de las aldeas de Forxan, Iglesia, Castro y Tecedeyros. Sit. sobre la margen izquierda del río Arnego, $\frac{1}{2}$ legua al S. del puente Pedroso, y 1 legua al N. E. de Lalin. Confina por N. con Alemparte, por E. con Rodeyro, por S. E. con Alzome, y por el O. con Albarellos. Pasa por los térm. merid. de esta parroquia, el camino que va desde Santiago á Chantada y Monforte. Produce granos, lino, patatas, pastos y ganados. Contr. 443 rs. 18 mrs.

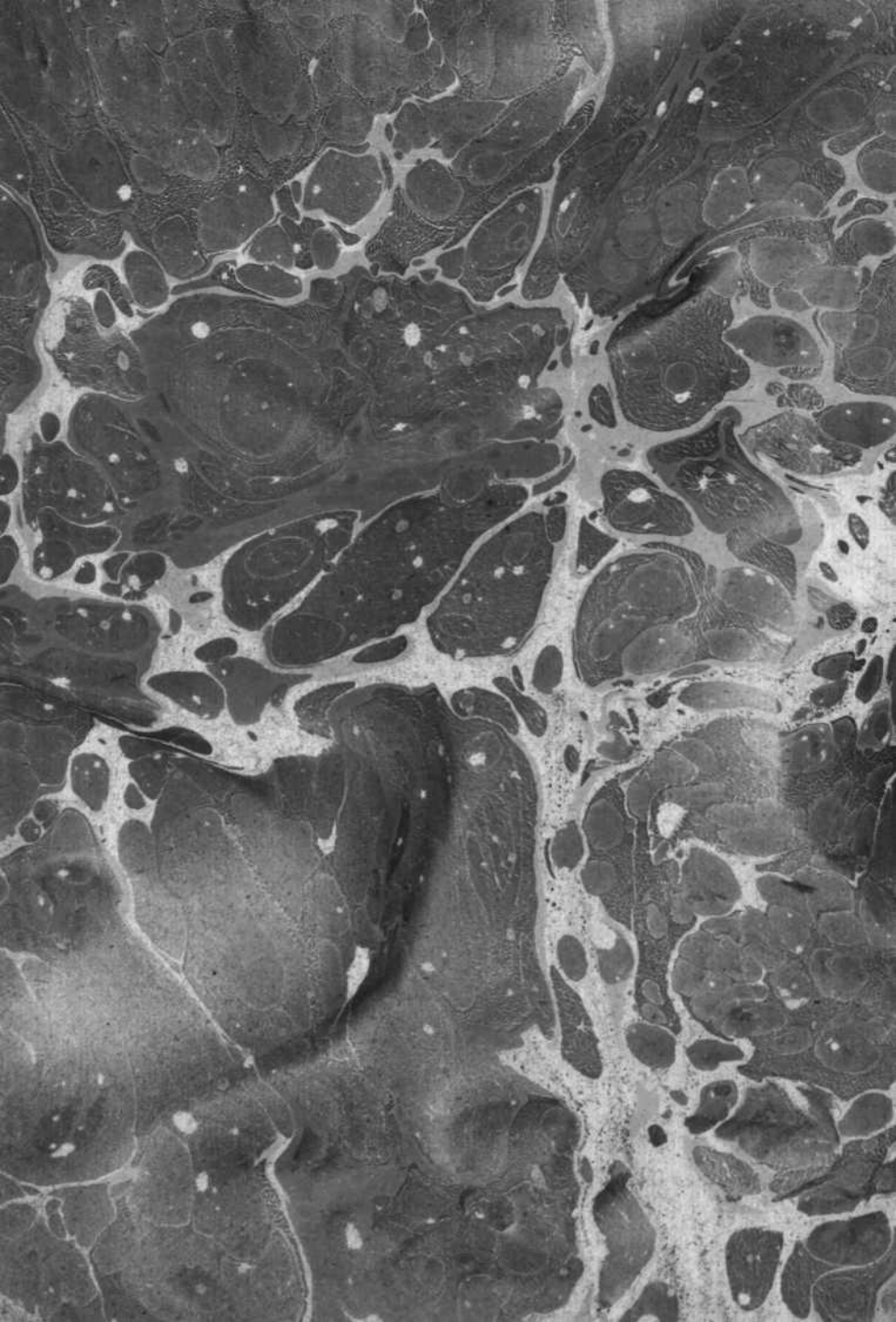
CASTRO DE CALDELAS (PRAESTIDIUM) (Avisocí); Jurisdicción S. de España, en Galicia; provincia de Orense, que comprende 46 feligresías, inclusa la villa capita de su nombre, cuyos vecindarios se hallarán en sus respectivos artículos. Su térm., que es parte de rivera y parte de montaña, tiene 3 leguas de longitud y de 5 á 6 de circunferencia; y se extiende por los lados del camino que va de Orense para las Hermitas; á 1 y á 2 leguas de distancia de él por cada lado, quedando á 1 legua por el N. la cabeza de la jurisdicción. Riegan todo este terreno los ríos Sil, Navéas y el Misarelas, con otros menores, donde se crían famosas anguilas y truchas, algunas de extraordinaria magnitud: también se pescan en el primero lampreas y sabalos en el verano, que suben río arriba desde la provincia de Tuy. La parte de la rivera produce trigo y ricos vinos, castaña en abundancia, legumbres y frutas de todas especies: en la montaña se coge centeno, y se cría mucho ganado vacuno, lanar, cabrio y de cerda; del cual sacan mucha manteca, y jamones de especial calidad; conocidos por el nombre de Jamones de Celdelas, de lo cual tienen bastante utilidad por acudir muchos arrieros acañeres á comprar gran número de ellos, y los conducen á las Castillas y á muchos pueblos y puertos de Galicia. Igual tráfico hacen algunos habitantes del país; pero la mayor parte emigran á las demás provincias, unos á trabajar sogá y cuerda de cáñamo, y otros con mercaderías de lienzos, hilos, etc. Una legua al N. O. de la sierra de San Mamed está el lugar de Monte de Ramo y su jurisd., que comprende parte de la tierra de Celdelas, cuyos habitantes cogen muy buenas lanas, pues mezclan merucos merinos con las ovejas del país, y sale bastante apreciable; mas para hacer uso de ellas tienen que enviarla á teñir á Valladolid y á otras partes distantes. Sería, pues, utilísimo introducir allí tintes, y establecer fabricas de curtidos para utilizar las pieles de los muchos ganados que hay y las cortezas de sus robles. Todo este terreno es de solo el señorío del conde de Lemos, y para su gobierno hay una audiencia en la villa de Castro de Celdelas, compuesta de un juez y 4 procuradores y ministros numerarios.

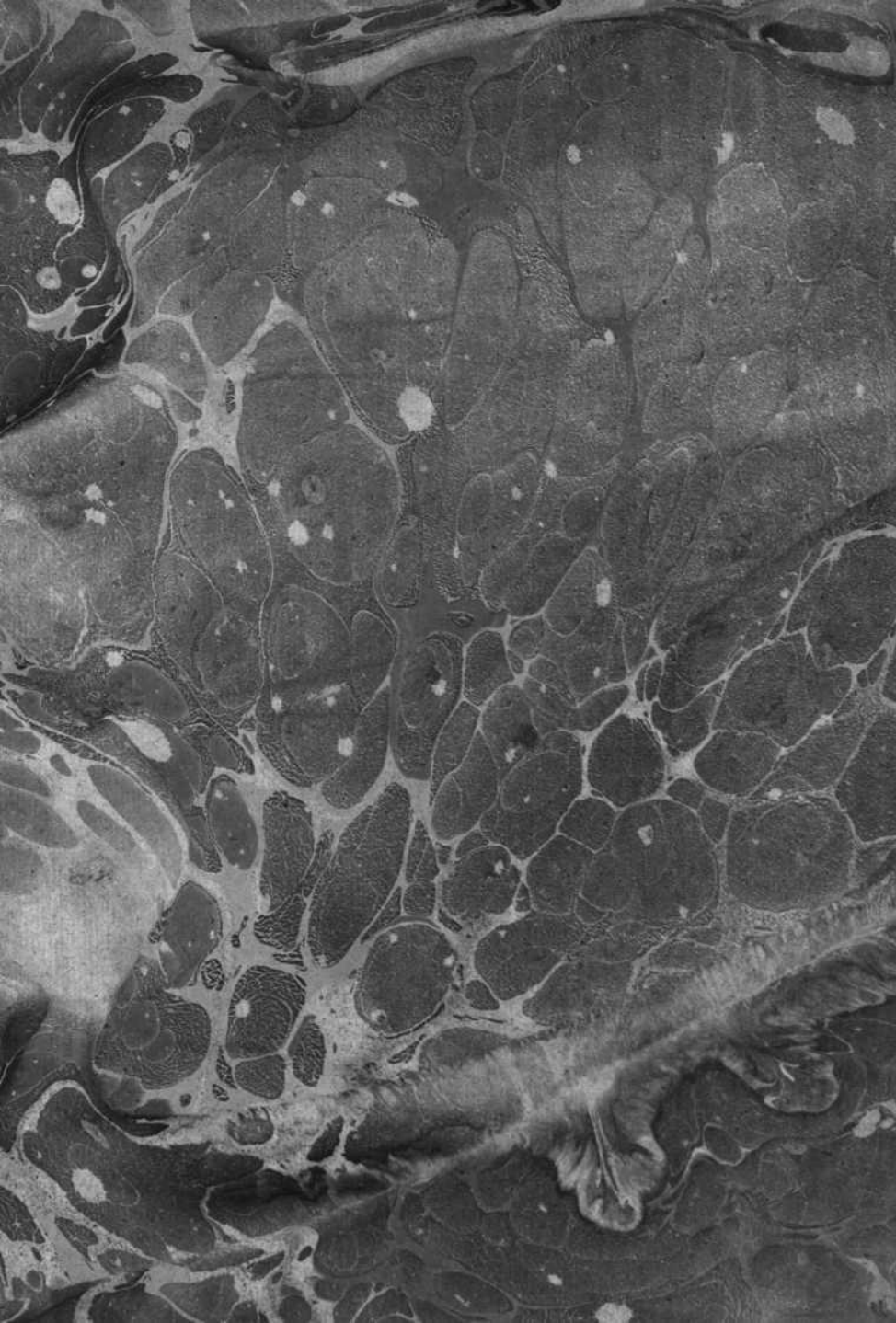
S. Minano














G 24925