

INFORMACION SOBRE MUNICIPIOS DE LA COMUNIDAD DE CASTILLA Y LEON



JUNTA DE CASTILLA Y LEON

Consejería de Presidencia y Administración Territorial

DGCE
D

CODIGO DEL INSTITUTO NACIONAL DE ESTADISTICA

(Municipios y Entidades Locales Menores)

AVILA



El Código de identificación de la provincia de AVILA es 05 por lo que todos los códigos de identificación de cada Municipio y entidad local menor se modifican añadiendo al principio de su número de identificación el código 05.

ej: ADANERO (AVILA).

05	---	001	---	00	---	00
Código provincial.		Código Municipal.		Código Entidad Singular.		
				Código Entidad Colectiva.		

N: 27539
C. 1030186

R. 25680

La Determinación del Código de Identificación Municipal normalizado para todas las Entidades Municipales de nuestra región, supone la posibilidad de homogeneizar la toma de los datos estadísticos y la posibilidad también de informatizar éstos.

Los códigos existentes hasta el momento son diversos, tantos como análisis sectoriales se han realizado. La unificación de estos códigos debe permitir una compatibilidad en los análisis estadísticos internos, y una compatibilidad con los datos estadísticos externos a nuestra Comunidad Autónoma.

El código de identificación más generalizado y admitido es el utilizado por el I.N.E., que consta de siete dígitos, a los cuales para su mejor identificación se añaden dos dígitos más, situados en primer lugar y que se corresponden con el código de identificación provincial.

De esta manera, el código de identificación de cada municipio estaría señalado por nueve dígitos, de acuerdo con la siguiente distribución:

<u>CODIGO-PROVINCIA</u>	<u>CODIGO-MUNICIPIO</u>	<u>CODIGO-ENTIDAD LOCAL MENOR</u>	
05	AVILA	001 ADANERO	002 LA ESTACION

CODIGO DE ADANERO.- LA ESTACION

05 001 0002

En conclusión, el código de identificación de cada Entidad Municipal se corresponde con nueve dígitos:

ADANERO-AVILA
05..001..00..00

Código	Código	Código	Código
Provincial	Municipal	Entidad	Entidad
(Avila)	(Adanero)	Colectiva	Singular
			(Entidad Local Menor)

Los dígitos correspondientes a Entidad Colectiva no corresponden a Municipios de la Comunidad Autónoma, pero se incluyen para mantener su homogeneización externa.

Asimismo, se incluye el denominado código-mapa, que se utiliza para la determinación de la localización geográfica, de tal manera que cada municipio dentro de la provincia tiene número de identificación en orden O-E y N-S, que permite una mejor localización en el mapa provincial.

Y para una mejor lectura, hemos incluido un mapa con la localización del número de mapa y una tabla de equivalencias código INE/mapa.

PROVINCIA DE AVILA

CODIGO	MUNICIPIO - SUPERFICIE - ENTIDADES
050010000	ADANERO 31,8
050010001	ADANERO
050010002	ESTACION (LA)
0020000	ADRADA (LA) 58,7
050020001	ADRADA (LA)
0050000	ALBORNOS 17,0
050050001	ALBORNOS
0070000	ALDEANUEVA DE SANTA CRUZ 8,7
050070001	ALDEANUEVA DE SANTA CRUZ
0080000	ALDEASECA 24,4
050080001	ALDEASECA
0100000	ALDEHUELA (LA) 17,4
050100001	ALDEHUELA (LA)
050100002	MOLINOS (LOS)
050100003	NAVAS (LAS)
050100004	REHUYO (EL)
050100005	SOLANAS DEL CARRASCAL
050100006	SOLANILLAS (LAS)
0120000	ANAVIDA 14,9
050120001	ANAVIDA
050120002	PASCUAL MUÑOZ
0130000	ARENAL (EL) 27,1
050130001	ARENAL (EL)
0140000	ARENAS DE SAN PEDRO 194,1
050140001	ARENAS DE SAN PEDRO
050140002	MONTANARES
050140003	PARRA (LA)
050140004	RAMACASTAÑAS
0150000	AREVALILLO 15,1
050150001	AREVALILLO
050160000	AREVALD 45,1
050160001	AREVALD
050170000	AVEINTE 12,4
050170001	AVEINTE
050180000	AVELLANEDA 10,2
050180001	AVELLANEDA
0190000	AVILA 231,9
050190001	ALAMEDILLA DEL BERROCAL
050190002	ALDEA DEL REY NIÑO
050190003	AVILA
050190004	BERNUY-SALINERO
050190005	BRIEVA
050190006	GUIMORCENOS
050190007	NARRILLOS DE SAN LEONARD
050190008	URRACA-MIGUEL
050190009	VICOLOZANO

CODIGO	MUNICIPIO - SUPERFICIE - ENTIDADES
0210000	BARCO DE AVILA (EL) 12,5
0210001	BARCO DE AVILA (EL)
0220000	BARRACO 152,9
0220001	BARRACO
0220002	CRUCERAS (LAS)
0220003	RINGONADA (LA)
0230000	BARROMAN 20,1
0230001	BARROMAN
0240000	BECEDAS 32,6
050240001	BECEDAS
050240002	PALACIOS DE BECEDAS
0250000	BECEDILLAS 19,3
0250001	BECEDILLAS
0250002	CASILLAS DE CHICAPIERNA
0260000	BERGIAL DE ZAPARDIEL 17,4
0260001	BERGIAL DE ZAPARDIEL
0270000	BERLANAS (LAS) 16,8
0270001	BERLANAS (LAS)
0290000	BERNUY-ZAPARDIEL 19,7
0290001	BERNUY-ZAPARDIEL
0300000	BERROCALEJO DE ARAGONA 9,0
0300001	BERROCALEJO DE ARAGONA
0330000	BLASCOMILLAN 39,2
050330001	BERCIMUELLE
050330002	BLASCOMILLAN
050330003	CONVENTO DE DURUELO (EL)
0340000	BLASCONUNO DE MATA CABRAS 13,1
0340001	BLASCONUNO DE MATA CABRAS
0350000	BLASCO SANCHO 23,1
0350001	BLASCO SANCHO
0360000	BOHODON (EL) 22,0
0360001	BOHODON (EL)
050370000	BOHODON 72,9
0370001	BOHODON
0370002	GUIJUELOS (LOS)
0370003	NAVAMECIANA
0370004	NAVAMOJADA
0380000	BONILLA DE LA SIERRA 55,5
050380001	BONILLA DE LA SIERRA
050380002	CABEZAS DE BONILLA
050380003	PAJAREJOS
050380004	RIVERA DE CORNEJA
0390000	BRABOS 19,3

PROVINCIA DE AVILA

CODIGO	MUNICIPIO - SUPERFICIE - ENTIDADES
0390000	BRABOS (CONT.)
0390001	BRABOS
0390002	MORCAJUELO
0400000	BULARROS
	30,9
0400001	BULARROS
0400002	MUNOYERRO
0400003	VILLAYERDE
0410000	BURGOHONDO
	53,1
0410001	BURGOHONDO
0420000	CABEZAS DE ALAMBRE
	11,9
0420001	CABEZAS DE ALAMBRE
0430000	CABEZAS DEL POZO
	18,0
0430001	CABEZAS DEL POZO
0440000	CABEZAS DEL VILLAR
	110,1
0440001	CABEZAS DEL VILLAR
0440002	RIVILLAS DE LA CAÑADA
0450000	CABIZUELA
	19,2
0450001	CABIZUELA
0460000	CANALES
	6,7
0460001	CANALES
0470000	CANDELEDA
	215,5
0470001	CANDELEDA
0470002	RASO (EL)
0480000	CANTIVEROS
	14,4
0480001	CANTIVEROS
0490000	CARDEÑOSA
	40,2
0490001	CARDEÑOSA
0510000	CARRERA (LA)
	14,2
0510001	CARRERA (LA)
0510002	CERECEDA
0510003	LANCHAREJO
0510004	NAVALMORO
0520000	CASAS DEL PUERTO DE VILLATORO
	22,4
0520001	CASAS DEL PUERTO DE VILLATORO
0530000	CASASOLA
	18,0
0530001	CASASOLA
0530002	DURUELO
0540000	CASAVIEJA
	39,4
0540001	CASAVIEJA
0550000	CASILLAS
	12,0
0550001	CASILLAS
0560000	CASTELLANOS DE ZAPARDIEL
	13,0
0560001	CASTELLANOS DE ZAPARDIEL

CODIGO	MUNICIPIO - SUPERFICIE - ENTIDADES
0570000	CEBEREOS
	136,4
0570001	CEBEREOS
0570002	CUEXIGAL (EL)
0570003	SANTA LEONOR
0570004	ZONA DEL PANTANO DE SAN JUAN
0580000	CEPEDA LA MORA
	31,4
0580001	CEPEDA LA MORA
0590000	CILLAN
	14,0
0590001	CILLAN
0600000	CISLA
	20,1
0600001	CISLA
0610000	COLILLA (LA)
	11,0
0610001	COLILLA (LA)
0620000	COLLADO DE CONTRERAS
	18,4
0620001	COLLADO DE CONTRERAS
0630000	COLLADO DEL MIRON
	4,9
0630001	COLLADO DEL MIRON
0640000	CONSTANZANA
	26,9
0640001	CONSTANZANA
0640002	JARAICES
0650000	CRESPOS
	32,0
0650001	CRESPOS
0650002	CHAHERRERO
0650003	PASCUALGRANDE
0660000	CUEVAS DEL VALLE
	19,4
0660001	CUEVAS DEL VALLE
0670000	CHAMARTIN
	15,1
0670001	CHAMARTIN
0690000	DONJIMENO
	14,8
0690001	DONJIMENO
0700000	DONVIDAS
	11,8
0700001	DONVIDAS
0720000	ESPINOSA DE LOS CABALLEROS
	19,2
0720001	ESPINOSA DE LOS CABALLEROS
0730000	FLORES DE AVILA
	42,8
0730001	AJO (EL)
0730002	FLORES DE AVILA
0740000	FONTIVEROS
	36,7
0740001	FONTIVEROS
0750000	FRESNEDILLA
	24,6
0750001	FRESNEDILLA

PROVINCIA DE AVILA

CODIGO	MUNICIPIO - SUPERFICIE - ENTIDADES
0390000	BRABOS (CONT.)
0390001	BRABOS
0390002	HORCAJUELO
0400000	BULARROS
	30,9
0400001	BULARROS
0400002	MUÑOYERRO
0400003	VILLAYERDE
0410000	BURGOHONDO
	53,1
0410001	BURGOHONDO
0420000	CABEZAS DE ALAMERE
	11,9
0420001	CABEZAS DE ALAMERE
0430000	CABEZAS DEL POZO
	18,0
0430001	CABEZAS DEL POZO
0440000	CABEZAS DEL VILLAR
	110,1
0440001	CABEZAS DEL VILLAR
0440002	RIVILLAS DE LA CAÑADA
0450000	CABIZUELA
	19,2
0450001	CABIZUELA
0460000	CANALES
	6,7
0460001	CANALES
0470000	CANDELEDA
	215,5
0470001	CANDELEDA
0470002	RASO (EL)
0480000	CANTIVEROS
	14,4
0480001	CANTIVEROS
0490000	CARDEÑOSA
	40,2
0490001	CARDEÑOSA
0510000	CARRERA (LA)
	14,2
0510001	CARRERA (LA)
0510002	CERECEDA
0510003	LANCHAREJO
0510004	NAYALMORO
0520000	CASAS DEL PUERTO DE VILLATORO
	22,4
0520001	CASAS DEL PUERTO DE VILLATORO
0530000	CASASOLA
	18,0
0530001	CASASOLA
0530002	DURUELO
0540000	CASAVIEJA
	39,4
0540001	CASAVIEJA
0550000	CASILLAS
	12,0
0550001	CASILLAS
0560000	CASTELLANOS DE ZAPARDIEL
	13,0
0560001	CASTELLANOS DE ZAPARDIEL

CODIGO	MUNICIPIO - SUPERFICIE - ENTIDADES
0570000	CEBREROS
	136,4
0570001	CEBREROS
0570002	QUEXIGAL (EL)
0570003	SANTA LEONOR
0570004	ZONA DEL PANTANO DE SAN JUAN
0580000	CEPEDA LA MORA
	31,4
0580001	CEPEDA LA MORA
0590000	CILLAN
	14,0
0590001	CILLAN
0600000	CISLA
	20,1
0600001	CISLA
0610000	COLILLA (LA)
	11,0
0610001	COLILLA (LA)
0620000	COLLADO DE CONTRERAS
	18,4
0620001	COLLADO DE CONTRERAS
0630000	COLLADO DEL MIRON
	4,9
0630001	COLLADO DEL MIRON
0640000	CONSTANZANA
	26,9
0640001	CONSTANZANA
0640002	JARAICES
0650000	CRESPOS
	32,0
0650001	CRESPOS
0650002	CHAHERREDO
0650003	PASCUALGRANDE
0660000	CUEVAS DEL VALLE
	19,4
0660001	CUEVAS DEL VALLE
0670000	CHAMARTIN
	15,1
0670001	CHAMARTIN
0690000	DONJIMENO
	14,8
0690001	DONJIMENO
0700000	DONVIDAS
	11,8
0700001	DONVIDAS
0720000	ESPINOSA DE LOS CABALLEROS
	19,2
0720001	ESPINOSA DE LOS CABALLEROS
0730000	FLORES DE AVILA
	42,8
0730001	AJO (EL)
0730002	FLORES DE AVILA
0740000	FONTIVEROS
	36,7
0740001	FONTIVEROS
0750000	FRESNEDILLA
	24,6
0750001	FRESNEDILLA

PROVINCIA DE AVILA

CODIGO	MUNICIPIO - SUPERFICIE - ENTIDADES
0760000	FRESNO (EL) 12,5
0760001	FRESNO (EL)
0770000	FUENTE EL SAUZ 9,9
0770001	FUENTE EL SAUZ
0780000	FUENTES DE AÑO 20,1
0780001	FUENTES DE AÑO
0790000	GALLEGOS DE ALTAMIROS 20,0
0790001	ALTAMIROS
0790002	GALLEGOS DE ALTAMIROS
0800000	GALLEGOS DE SOBRINOS 43,6
0800001	BLASCOJIMENO
0800002	GALLEGOS DE SOBRINOS
0810000	GARGANTA DEL VILLAR 18,6
0810001	GARGANTA DEL VILLAR
0820000	GAVILANES 25,9
0820001	GAVILANES
0830000	GEMUNO 17,2
0830001	GEMUNO
0840000	GILBUENA 15,3
0840001	GILBUENA
0850000	GILGARCIA 15,8
0850001	GILGARCIA
0860000	GIMIALCON 19,1
0860001	GIMIALCON
0870000	GOTARRENDURA 10,7
0870001	GOTARRENDURA
0880000	GRANDES Y SAN MARTIN 11,6
0880001	GRANDES
0880002	SAN MARTIN DE LAS CABEZAS
0890000	GUISANDO 36,1
0890001	GUISANDO
0900000	GUTIERRE MUÑOZ 22,2
0900001	GUTIERRE MUÑOZ
0920000	HERNANSANCHO 19,5
0920001	HERNANSANCHO
0930000	HERRADON (EL) 48,4
0930001	CAÑADA (LA)
0930002	HERRADON (EL)
0930003	NAVALGRANDE O CANTO DEL PICO
0940000	HERREROS DE SUSO 21,3

CODIGO	MUNICIPIO - SUPERFICIE - ENTIDADES
0940000	HERREROS DE SUSO (CONT.)
0940001	HERREROS DE SUSO
0950000	HIGUERA DE LAS DUEÑAS 35,1
0950001	HIGUERA DE LAS DUEÑAS
0960000	HIJA DE DIOS (LA) 12,3
0960001	HIJA DE DIOS (LA)
0970000	HORCAJADA (LA) 46,6
0970001	ENCINARES
0970002	HORCAJADA (LA)
0970003	HOYO (EL)
0970004	RIOFRAGUAS
0970005	SAUCES (LOS)
0990000	HORCAJO DE LAS TERRES 47,3
0990001	HORCAJO DE LAS TERRES
1000000	HORNILLO (EL) 25,6
1000001	HORNILLO (EL)
1010000	HOYOCASERO 53,0
1010001	HOYOCASERO
1020000	HOYO DE PINARES (EL) 60,7
1020001	HOYO DE PINARES (EL)
1030000	HOYOPREDONDO 17,3
1030001	ALAMEDA (LA)
1030002	CARRERA (LA)
1030003	CASAS DEL CAMINO (LAS)
1030004	CASILLAS (LAS)
1030005	CASTILLO (EL)
1030006	HOYOPREDONDO
1040000	HOYOS DEL COLLAO 9,7
1040001	HOYOS DEL COLLAO
1050000	HOYOS DEL ESPINO 52,8
1050001	HOYOS DEL ESPINO
1060000	HOYOS DE MIGUEL MUÑOZ 11,3
1060001	HOYOS DE MIGUEL MUÑOZ
1070000	HURTUMPASCUAL 18,7
1070001	GAMONAL DE LA SIERRA
1070002	HURTUMPASCUAL
1070003	VINEGRA DE LA SIERRA
1080000	JUNCIANA 15,1
1080001	BARRIO CHICO
1080002	JUNCIANA
1090000	LANGA 24,8
1090001	LANGA
1100000	LANZAHITA 34,2
1100001	LANZAHITA

PROVINCIA DE AVILA

CODIGO	MUNICIPIO - SUPERFICIE - ENTIDADES
1120000	LDSAR (EL) 19,5
1120001	BARQUILLO (EL)
1120002	CASA DE LA VEGA
1120003	LDSAR (EL)
1120004	NAVAMORISCA
1130000	LLANOS DE TORMES (LOS) 17,4
1130001	HERMOSILLO
1130002	LLANOS DE TORMES (LOS)
1140000	MADRIGAL DE LAS ALTAS TORRES 107,1
1140001	MADRIGAL DE LAS ALTAS TORRES
1140002	VILLAR DE MATA CABRAS
1150000	MAELLO 64,7
1150001	MAELLO
1160000	MALPARTIDA DE CORNEJA 19,2
1160001	MALPARTIDA DE CORNEJA
1170000	MAMBLAS 24,1
1170001	MAMBLAS
1180000	MANCERA DE ARRIBA 17,4
1180001	MANCERA DE ARRIBA
1190000	MANJABALAGO 17,0
1190001	HORTIGOSA DE RIOALMAR
1190002	MANJABALAGO
1200000	MARLIN 6,4
1200001	MARLIN
1210000	MARTIHERRERO 23,0
1210001	MARTIHERRERO
1220000	MARTINEZ 17,9
1220001	MARTINEZ
1220002	MONTALVO
1230000	MEDIANA DE VOLTOYA 18,4
1230001	MEDIANA DE VOLTOYA
1240000	MEDINILLA 23,1
1240001	MEDINILLA
1250000	MENGAMUNOZ 11,8
1250001	MENGAMUNOZ
1260000	MESEGAR DE CORNEJA 10,2
1260001	MESEGAR DE CORNEJA
1270000	MIJARES 46,3
1270001	MIJARES
1280000	MINGORRIA 30,4
1280001	MINGORRIA

CODIGO	MUNICIPIO - SUPERFICIE - ENTIDADES
1280000	MINGORRIA (CONT.)
1280002	ZORITA DE LOS MOLINOS
1290000	MIRON (EL) 31,6
1290001	ALDEALABAD DEL MIRON
1290002	MIRON (EL)
1300000	MIRONCILLO 15,1
1300001	MIRONCILLO
1310000	MIRUEÑA DE LOS INFANZONES 30,9
1310001	MIRUEÑA DE LOS INFANZONES
1320000	MOMBELTRAN 50,2
1320001	HIGUERA (LA)
1320002	MOMBELTRAN
1330000	MONSALUPE 17,8
1330001	MONSALUPE
1340000	MORALEJA DE MATA CABRAS 15,0
1340001	MORALEJA DE MATA CABRAS
1350000	MUÑANA 33,5
1350001	MUÑANA
1350002	MUÑEZ
1360000	MUNICO 13,2
1360001	MUNICO
1360002	RINCÓNADA
1370000	MUNOGALINDO 18,8
1370001	MUNOGALINDO
1370002	SALDERRALEJO
1380000	MUNOGRANDE 16,2
1380001	CASTILBLANCO
1380002	MUNOGRANDE
1400000	MUNO MER DEL PEGO 9,9
1400001	MUNO MER DEL PEGO
1410000	MUNO PEPE 6,0
1410001	MUNO PEPE
1420000	MUNOSANCHO 19,5
1420001	MUNOSANCHO
1420002	VILLAMAYOR
1430000	MUNOTELLO 20,1
1430001	MUNOTELLO
1440000	NARRILLOS DEL ALAMO 28,9
1440001	ALAMO (EL)
1440002	MERCAOILLO
1440003	NARRILLOS DEL ALAMO
1440004	VENTOSAS DE LA CUESTA
1450000	NARRILLOS DEL REBOLLAR 17,3

PROVINCIA DE AVILA

CODIGO	MUNICIPIO - SUPERFICIE - ENTIDADES
1450000	NARRILLOS DEL REBOLLAR (CONT.)
1450001	BENITOS
1450002	NARRILLOS DEL REBOLLAR
1470000	NARROS DEL CASTILLO 33,9
1470001	NARROS DEL CASTILLO
1480000	NARROS DEL PUERTO 10,3
1480001	NARROS DEL PUERTO
1490000	NARROS DE SALDUEÑA 9,5
1490001	NARROS DE SALDUEÑA
1510000	NAVACEPEDILLA DE CORNEJA 30,3
1510001	GARGANTA DE LOS HORNOS
1510002	NAVACEPEDILLA DE CORNEJA
1520000	NAVA DE AREVALO 58,3
1520001	MAGAZOS
1520002	NAVA DE AREVALO
1520003	NOHARRE
1520004	PALACIOS RUBIOS
1520005	VINADEROS
1530000	NAVA DEL BARGO 29,0
1530001	NAVA DEL BARGO
1540000	NAVADIJOS 20,1
1540001	NAVADIJOS
1550000	NVAESCURIAL 35,7
1550001	BARRIO (EL)
1550002	MARIAS (LAS)
1550003	NVAESCURIAL
1550004	ZAPATA
1560000	NAVAMONDILLA 21,4
1560001	NAVAMONDILLA
1570000	NAVALACRUZ 50,1
1570001	NAVALACRUZ
1580000	NAVALMORAL 44,3
1580001	NAVALMORAL
1590000	NAVALONGUILLA 90,3
1590001	NAVALGUIJO
1590002	NAVALONGUILLA
1600000	NAVALOSA 29,4
1600001	NAVALOSA
1610000	NAVALPERAL DE PINARES 49,7
1610001	NAVALPERAL DE PINARES
1620000	NAVALPERAL DE TORMES 60,6
1620001	NAVALPERAL DE TORMES
1620002	ORTIGOSA DE TORMES
1630000	NAVALUENGA 74,0

CODIGO	MUNICIPIO - SUPERFICIE - ENTIDADES
1630000	NAVALUENGA (CONT.)
1630001	NAVALUENGA
1640000	NAVAQUESERA 8,9
1640001	NAVAQUESERA
1650000	NAVARREDONDA DE GREDOS 78,7
1650001	BARAJAS
1650002	NAVARREDONDA DE GREDOS
1660000	NAVARREDONDILLA 19,7
1660001	NAVARREDONDILLA
1670000	NAVARREVISCA 37,9
1670001	NAVARREVISCA
1680000	NAVAS DEL MARQUES (LAS) 94,5
1680001	CIUDAD DUCAL
1680002	ESTACION (LA)
1680003	NAVAS DEL MARQUES (LAS)
1690000	NAVATALGORDO 43,2
1690001	MORISCO
1690002	NAVATALGORDO
1690003	VILLANUEVA DE AVILA
1700000	NAVATEJARES 10,8
1700001	CABEZAS ALTAS
1700002	CABEZAS BAJAS
1700003	NAVATEJARES
1710000	NEILA DE SAN MIGUEL 7,7
1710001	NEILA DE SAN MIGUEL
1720000	NIHARRA 11,1
1720001	NIHARRA
1730000	OJOS-ALBOS 42,6
1730001	OJOS-ALBOS
1740000	ORBITA 14,2
1740001	ORBITA
1750000	OSO (EL) 18,2
1750001	OSO (EL)
1760000	PADIERNOS 36,6
1760001	ALOEALBAO
1760002	MURCHAS
1760003	PADIERNOS
1770000	PAJARES DE ADAJA 23,2
1770001	PAJARES DE ADAJA
1780000	PALACIOS DE GODA 52,5
1780001	PALACIOS DE GODA
1780002	TORNADIZOS DE AREVALO
1790000	PAPATRIGO 21,1

PROVINCIA DE AVILA

CODIGO	MUNICIPIO - SUPERFICIE - ENTIDADES
1790000	PAPATRIGO (CONT.)
1790001	PAPATRIGO
1800000	PARRAL (EL) 10,9
1800001	PARRAL (EL)
1810000	PASCUALCOBO 16,1
1810001	PASCUALCOBO
1820000	PEDRO BERNARDO 69,2
1820001	PEDRO BERNARDO
1830000	PEDRO RODRIGUEZ 13,9
1830001	PEDRO RODRIGUEZ
1840000	PEGUERINOS 85,8
1840001	HOYO DE LA GUIJA
1840002	PEGUERINOS
1850000	PEÑALBA DE AVILA 24,0
1850001	PEÑALBA DE AVILA
1860000	PIEDRAHITA 28,7
1860001	ALMOHALA (LA)
1860002	CAÑADA (LA)
1860003	CASAS DE SEBASTIAN PEREZ
1860004	PESQUERA
1860005	PIEDRAHITA
1860006	SOTO (EL)
1870000	PIEDRALAVES 54,9
1870001	PIEDRALAVES
1880000	POVEDA 6,4
1880001	POVEDA
1890000	POYALES DEL HOYO 3,3
1890001	POYALES DEL HOYO
1900000	POZANCO 11,1
1900001	POZANCO
1910000	PRADOSEGAR 11,5
1910001	BARRIO DE ARRIBA
1910002	BARRIO DEL MEDIO
1910003	PRADOSEGAR
1920000	PUERTO CASTILLA 44,2
1920001	PUERTO CASTILLA
1920002	SANTIAGO DE ARAVALLE
1930000	RASUEROS 40,5
1930001	RASUEROS
1930002	SAN CRISTOBAL DE TRABANCO
1940000	RIOCABADO 19,6
1940001	PASCUALCOBO
1940002	RIOCABADO
1950000	RIOFRIO 65,6

CODIGO	MUNICIPIO - SUPERFICIE - ENTIDADES
1950000	RIOFRIO (CONT.)
1950001	CABAÑAS
1950002	ESCALONILLA
1950003	RIOFRIO
1960000	RIVILLA DE BARAJAS 24,3
1960001	PALACIO DE CASTRONEUVO
1960002	RIVILLA DE BARAJAS
1970000	SALOBRAL 7,5
1970001	SALOBRAL
1980000	SALVADIOS 20,4
1980001	SALVADIOS
1990000	SAN BARTOLOME DE BEJAR 16,8
1990001	SAN BARTOLOME DE BEJAR
2000000	SAN BARTOLOME DE CORNEJA 7,5
2000001	PALACIOS DE CORNEJA
2000002	SAN BARTOLOME DE CORNEJA
2010000	SAN BARTOLOME DE PINARES 73,2
2010001	SAN BARTOLOME DE PINARES
2040000	SANCHIDRIAN 26,5
2040001	ESTACION (LA)
2040002	SANCHIDRIAN
2050000	SANCHORREJA 35,6
2050001	SANCHORREJA
2060000	SAN ESTEBAN DE LOS PATOS 10,5
2060001	SAN ESTEBAN DE LOS PATOS
2070000	SAN ESTEBAN DEL VALLE 36,8
2070001	SAN ESTEBAN DEL VALLE
2080000	SAN ESTEBAN DE ZAPARDIEL 13,4
2080001	SAN ESTEBAN DE ZAPARDIEL
2090000	SAN GARCIA DE INGELMOS 37,7
2090001	SAN GARCIA DE INGELMOS
2100000	SAN JUAN DE LA ENCINILLA 17,2
2100001	SAN JUAN BAUTISTA
2100002	SAN JUAN DE LA ENCINILLA
2110000	SAN JUAN DE LA NAVA 60,5
2110001	SAN JUAN DE LA NAVA
2120000	SAN JUAN DEL MOLINILLO 35,4
2120001	NAVANORINAL
2120002	SAN JUAN DEL MOLINILLO
2120003	VILLAREJO
2130000	SAN JUAN DEL OLMO 30,4
2130001	SAN JUAN DEL OLMO

PROVINCIA DE AVILA

CODIGO	MUNICIPIO - SUPERFICIE - ENTIDADES
2140000	SAN LORENZO DE TORMES 14,3
2140001	SAN LORENZO DE TORMES
2140002	VALLEHONDO
2150000	SAN MARTIN DE LA VEGA DEL ALBERCHE 50,7
2150001	SAN MARTIN DE LA VEGA DEL ALBERCHE
2160000	SAN MARTIN DEL PIMPOLLAR 45,9
2160001	NAVALSAUZ
2160002	SAN MARTIN DEL PIMPOLLAR
2170000	SAN MIGUEL DE CORNEJA 6,8
2170001	SAN MIGUEL DE CORNEJA
2180000	SAN MIGUEL DE SERREZUELA 34,8
2180001	SAN MIGUEL DE SERREZUELA
2190000	SAN PASCUAL 18,5
2190001	SAN PASCUAL
2200000	SAN PEDRO DEL ARROYO 18,2
2200001	MURADUELA
2200002	SAN PEDRO DEL ARROYO
2210000	SANTA CRUZ DEL VALLE 29,8
2210001	SANTA CRUZ DEL VALLE
2220000	SANTA CRUZ DE PINARES 41,1
2220001	SANTA CRUZ DE PINARES
2240000	SANTA MARIA DEL ARROYO 10,9
2240001	SANTA MARIA DEL ARROYO
2250000	SANTA MARIA DEL BERROCAL 28,3
2250001	NAVAMERMOSA DE CORNEJA
2250002	SANTA MARIA DEL BERROCAL
2250003	VALDEMOLINOS
2260000	SANTA MARIA DE LOS CABALLEROS 22,5
2260001	CARRASCALEJO
2260002	COLLADO
2260003	CUARTOS (LOS)
2260004	NAVAREGADILLA
2260005	SANTA MARIA DE LOS CABALLEROS
2270000	SANTA MARIA DEL TIETAR 11,9
2270001	SANTA MARIA DEL TIETAR
2280000	SANTIAGO DEL COLLADO 42,7
2280001	CASAS DE NAVACUERDA
2280002	COLLADO (EL)
2280003	LASTRA (LA)
2280004	NAVALMAYILLO
2280005	NAVAMUNANA
2280006	NAVAREJA
2280007	NOGAL
2280008	SANTIAGO DEL COLLADO
2280009	SANTIUSTE
2280010	VALDELAGUNA
2280011	ZARZAL

CODIGO	MUNICIPIO - SUPERFICIE - ENTIDADES
2290000	SANTO DOMINGO DE LAS POSADAS 13,2
2290001	SANTO DOMINGO DE LAS POSADAS
2300000	SANTO TOME DE ZABARCOS 8,5
2300001	SANTO TOME DE ZABARCOS
2310000	SAN VICENTE DE AREVALO 16,2
2310001	SAN VICENTE DE AREVALO
2320000	SERRADA (LA) 7,2
2320001	SERRADA (LA)
2330000	SERRANILLOS 20,6
2330001	SERRANILLOS
2340000	SIGERES 13,6
2340001	SIGERES
2350000	SINLABAJOS 20,0
2350001	SINLABAJOS
2360000	SOLANA DE AVILA 69,5
2360001	CASAS DE LA SIERRA
2360002	CASAS DEL REY
2360003	LOROS (LOS)
2360004	MAZALINOS
2360005	NARROS (LOS)
2360006	SANTA LUCIA DE LA SIERRA
2360007	SERRANIA
2360008	SOLANA DE AVILA
2360009	TREMEDAL
2360010	ZARZA (LA)
2370000	SOLANA DE RIDALMAR 37,9
2370001	SOLANA DE RIDALMAR
2380000	SOLOSANCHO 54,4
2380001	BATERNA
2380002	ROBLEILLO
2380003	SOLOSANCHO
2380004	VILLAVICIOSA
2390000	SOTALVO 89,1
2390001	BANDADAS
2390002	PALACIO
2390003	RIATAS
2390004	SOTALVO
2400000	SOTILLO DE LA ADRADA 43,2
2400001	FUENTE DE LA SALUD
2400002	SOTILLO DE LA ADRADA
2410000	TIEMBLO (EL) 75,7
2410001	ATALAYA (LA)
2410002	CERRO GUIANOO
2410003	PUENTE DE BURGUILLO
2410004	PUENTE NUEVO
2410005	TIEMBLO (EL)
2420000	TIÑOSILLOS 26,7

ENTIDADES		ENTIDADES		ENTIDADES	
PROVINCIA DE AVILA					
CODIGO	MUNICIPIO - SUPERFICIE - ENTIDADES	CODIGO	MUNICIPIO - SUPERFICIE - ENTIDADES		
2420000	TIÑOSILLOS (CONT.)	2590000	VILLANUEVA DEL ACERAL (CONT.)		
2420001	TIÑOSILLOS	2590001	VILLANUEVA DEL ACERAL		
2430000	TOLBAÑOS 51,9	2600000	VILLANUEVA DEL CAMPILLO 46,8		
2430001	CORTOS	2600001	VILLANUEVA DEL CAMPILLO		
2430002	ESCALONILLA	2610000	VILLAR DE CORNEJA 7,0		
2430003	GALLEGOS DE SAN VICENTE	2610001	VILLAR DE CORNEJA		
2430004	SAGANIL DE VOLTCYA	2620000	VILLAREJO DEL VALLE 41,8		
2430005	TOLBAÑOS	2620001	VILLAREJO DEL VALLE		
2430006	VENTA DE SAN VICENTE	2630000	VILLATORO 56,5		
2440000	TORMELLAS 9,0	2630001	VILLATORO		
2440001	NAVAMURES	2640000	VINEGRA DE MORANA 10,3		
2440002	TORMELLAS	2640001	VINEGRA DE MORANA		
2450000	TORNADIZOS DE AVILA 95,4	2650000	VITA 16,7		
2450001	TORNADIZOS DE AVILA	2650001	VITA		
2460000	TORTOLES 21,1	2660000	ZAPARDIEL DE LA CAÑADA 40,3		
2460001	TORTOLES	2660001	ZAPARDIEL DE LA CAÑADA		
2470000	TORRE (LA) 58,4	2670000	ZAPARDIEL DE LA RIBERA 44,3		
2470001	BALBARCA	2670001	ZAPARDIEL DE LA RIBERA (LA)		
2470002	BLACHA	2670002	ZAPARDIEL DE LA RIBERA		
2470003	GUAREÑA	9010000	SAN JUAN DE GREDOS 96,3		
2470004	OCO	9010001	HERGUIJUELA		
2470005	SANCHICORTO	9010002	NAVASEPEDA DE TORMES (CAPITAL)		
2470006	TORRE (LA)	9010003	SAN BARTOLOME DE TORMES		
2490000	UMERIAS 11,4	9020000	SANTA MARIA DEL CUBILLO 65,7		
2490001	CANALEJA	9020001	ALDEAVIEJA (CAPITAL)		
2490002	CASAS DE MARIPEDRO	9020002	BLASCOCELES		
2490003	CASAS DEL ABAD	9030000	UIEDO DEL CARPIO 34,1		
2490004	MUSTIAS	9030001	CARPIO MEDIANERO		
2490005	RETUERTA	9030002	DIEGO ALVARO (CAPITAL)		
2490006	UMERIAS	9040000	SANTIAGO DE TORMES 66,2		
2490007	VENTA DE VEGUILLAS	9040001	ALISECA DE TORMES (LA) (CAPITAL)		
2510000	VADILLO DE LA SIERRA 46,5	9040002	CARDEGAL		
2510001	VADILLO DE LA SIERRA	9040003	HORCAJO DE LA RIBERA		
2520000	VALDECASA 21,8	9040004	LASTRA DEL CANO (LA)		
2520001	PASARILLA DEL REBOLLAR	9040005	LASTRILLA		
2520002	VALDECASA	9040006	NAVASEQUILLA		
2530000	VEGA DE SANTA MARIA 19,0				
2530001	VEGA DE SANTA MARIA				
2540000	VELAYOS 20,5				
2540001	VELAYOS				
2560000	VILLAFLOR 18,5				
2560001	VILLAFLOR				
2570000	VILLAFRANCA DE LA SIERRA 39,8				
2570001	RIBERA (LA)				
2570002	VILLAFRANCA DE LA SIERRA				
2580000	VILLANUEVA DE GOMEZ 21,1				
2580001	VILLANUEVA DE GOMEZ				
2590000	VILLANUEVA DEL ACERAL 17,6				

ENTIDADES	MUN EC ES	ENTIDADES	MUN EC ES	ENTIDADES	MUN EC ES
ADANERO	001 00 01	CASAS DE SEBASTIAN PEREZ	186 00 03	HOYO (EL)	097 00 03
ADRADA (LA)	002 00 01	CASAS DEL ABAD	249 00 03	HOYO DE LA GUIJA	184 00 01
AJO (EL)	073 00 01	CASAS DEL CAMINO (LAS)	103 00 03	HOYO DE PINARES (EL)	102 00 01
ALAMEDA (LA)	103 00 01	CASAS DEL PUERTO DE		HOYOCASERO	101 00 01
ALAMEDILLA DEL BERROCAL	019 00 01	VILLATORO	052 00 01	HOYDREDO	103 00 06
ALAMO (EL)	144 00 01	CASAS DEL REY	236 00 02	HOYOS DE MIGUEL MUÑOZ	106 00 01
ALBORNOZ	005 00 01	CASASOLA	053 00 01	HOYOS DEL COLLADO	104 00 01
ALDEA DEL REY NIÑO	019 00 02	CASAVIEJA	054 00 01	HOYOS DEL ESPINO	105 00 01
ALDEALABAD	176 00 01	CASILLAS	059 00 01	MURTUMPASCUAL	107 00 02
ALDEALABAD DEL MIROM	129 00 01	CASILLAS (LAS)	103 00 04	MUSTIAS	249 00 04
ALDEANUEVA DE SANTA CRUZ	007 00 01	CASILLAS DE CHICAPIERNA	025 00 02	JARAICES	064 00 02
ALDEASEGA	008 00 01	CASTELLANOS DE ZAPARDIEL	056 00 01	JUNCIANA	108 00 02
ALDEAVIEJA (CAPITAL)	902 00 01	CASTILBLANCO	139 00 01	LANCHAREJO	051 00 03
ALDEUELA (LA)	010 00 01	CASTILLO (EL)	103 00 05	LANGA	109 00 01
ALISEDA DE TORMES (LA)		CEBREROS	057 00 01	LANZAHITA	110 00 01
(CAPITAL)	904 00 01	CEPEDA LA MORA	058 00 01	LAстра (LA)	228 00 03
ALMOMALLA (LA)	186 00 01	CERECEDA	051 00 02	LAстра DEL CANO (LA)	904 00 04
ALMOROS	079 00 01	CERRO GUIсандO	241 00 02	LAstrILLA	904 00 05
AMAYIDA	012 00 01	CILLAN	059 00 01	LOROS (LOS)	236 00 03
ANGOSTURA (LA)	267 00 01	CISLA	060 00 01	LOSAR (EL)	112 00 03
ARENAL (EL)	013 00 01	CIUDAD DUCAL	168 00 01	LLANOS DE TORMES (LOS)	113 00 02
ARENAS DE SAN PEDRO	014 00 01	COLILLA (LA)	061 00 01	MADRIGAL DE LAS ALTAS	
AREVALILLO	015 00 01	COLLADO	226 00 02	TORRES	114 00 01
AREVALO	016 00 01	COLLADO (EL)	228 00 02	MAELLO	115 00 01
ATALAYA (LA)	241 00 01	COLLADO DE CONTRERAS	062 00 01	MAGAZOS	152 00 01
AVEINTE	017 00 01	COLLADO DEL MIROM	063 00 01	MALPARTIDA DE CORNEJA	116 00 01
AVELLANEDA	018 00 01	CONSTANZANA	064 00 01	MAMBLAS	117 00 01
AVILA	019 00 03	CONVENTO DE DURUELO (EL)	233 00 03	MANCERA DE ARRIBA	118 00 01
BALBARDA	247 00 01	CORTOS	043 00 01	MANJABALAGO	119 00 02
BANDADAS	239 00 01	CRESPOS	065 00 01	MARIAS (LAS)	155 00 02
BARAJAS	165 00 01	CRUCERAS (LAS)	022 00 02	MARLIN	120 00 01
BARCO DE AVILA (EL)	021 00 01	CUARTOS (LOS)	226 00 03	MARTIHERRERO	121 00 01
BARQUILLO (EL)	112 00 01	CUEVAS DEL VALLE	066 00 01	MARTINEZ	122 00 01
BARRAGO	022 00 01	CHAMERRERO	065 00 02	MAZALINOS	236 00 04
BARRIO (EL)	155 00 01	CHAMARTIN	067 00 01	MEDIANA DE VOLTOYA	123 00 01
BARRIO CHICO	108 00 01	DIEGO ALVARO (CAPITAL)	903 00 02	MEDINILLA	124 00 01
BARRIO DE ARRIBA	191 00 01	DOMJIMENO	069 00 01	MENGAMUÑOZ	125 00 01
BARRIO DEL MEDIO	191 00 02	DONVIDAS	070 00 01	MERCADILLO	144 00 02
BARRONAN	023 00 01	DURUELO	053 00 02	MESEGAR DE CORNEJA	126 00 01
BATERNA	238 00 01	ENCINARES	097 00 01	MIJARES	127 00 01
BECEDAS	024 00 01	ESCALONILLA	195 00 02	MINGORRIA	128 00 01
BECEDILLAS	025 00 01	ESCALONILLA	243 00 02	MIROM (EL)	129 00 02
BENITOS	145 00 01	ESPINOSA DE LOS CABALLEROS	072 00 01	MIRONCILLO	130 00 01
BERCIAL DE ZAPARDIEL	026 00 01	ESTACION (LA)	001 00 02	MIRUEÑA DE LOS INFANZONES	131 00 01
BERCIMUELLE	033 00 01	ESTACION (LA)	169 00 02	MOLINOS (LOS)	010 00 02
BERLANAS (LAS)	027 00 01	ESTACION (LA)	204 00 01	MOMBELTRAN	132 00 02
BERMUY-SALIMERO	019 00 04	FLORES DE AVILA	073 00 02	MONSALUPE	133 00 01
BERMUY-ZAPARDIEL	029 00 01	FONTIVEROS	074 00 01	MONTALVO	122 00 02
BERROCALLEJO DE ARAGONA	030 00 01	FRESNEDILLA	075 00 01	MORALEJA DE MATACABRAS	134 00 01
BLACHA	247 00 02	FRESNO (EL)	076 00 01	MORANUELA	220 00 01
BLASCOELES	902 00 02	FUENTE DE LA SALUD	240 00 01	MORISCO	169 00 01
BLASCOJIMENO	080 00 01	FUENTE EL SAUZ	077 00 01	MUANA	135 00 01
BLASCOMILLAN	033 00 02	FUENTES DE AÑO	078 00 01	MUNEZ	135 00 02
BLASCOMUÑO DE MATACABRAS	034 00 01	GALLEGOS DE ALTAMIROS	079 00 02	MUNICO	136 00 01
BLASCOSANGHO	035 00 01	GALLEGOS DE SAN VICENTE	243 00 03	MUNOCHAS	176 00 02
BOMODON (EL)	036 00 01	GALLEGOS DE SOBRINOS	080 00 02	MUNOGALINDO	138 00 01
BOHOYO	037 00 01	GAMONAL DE LA SIERRA	107 00 01	MUNOGRANDE	139 00 02
BONILLA DE LA SIERRA	038 00 01	GARGANTA DE LOS HORNOS	151 00 01	MUNOMER DEL PECO	140 00 01
BRABOS	039 00 01	GARGANTA DEL VILLAR	081 00 01	MUNOPEPE	141 00 01
BRIEVA	019 00 09	GAVILANES	082 00 01	MUNOSANGHO	142 00 01
BULARROS	040 00 01	GEMUÑO	083 00 01	MUNOTELLO	143 00 01
BURGHONDO	041 00 01	GILBUENA	084 00 01	MUNOYERRO	040 00 02
CABAÑAS	195 00 01	GILGARCIA	085 00 01	MARRILLOS DE SAN LEONARDO	019 00 07
CABEZAS ALTAS	170 00 01	GIMIALCON	086 00 01	MARRILLOS DEL ALAMO	144 00 03
CABEZAS BAJAS	170 00 02	GOTARRENDOURA	087 00 01	MARRILLOS DEL REBOLLAR	145 00 02
CABEZAS DE ALAMBRE	042 00 01	GRANDES	088 00 01	NARROS (LOS)	236 00 05
CABEZAS DE BONILLA	038 00 02	GUAREÑA	247 00 03	NARROS DE SALDUENA	149 00 01
CABEZAS DEL POZO	043 00 01	GUIJUELOS (LOS)	037 00 02	NARROS DEL CASTILLO	147 00 01
CABEZAS DEL VILLAR	044 00 01	GUIHORCOMO	019 00 06	NARROS DEL PUERTO	148 00 01
CABIZUELA	045 00 01	GUIсандO	089 00 01	NAYA DE AREVALO	152 00 02
CANALEJA	249 00 01	GUTIERRE MUÑOZ	090 00 01	NAYA DEL BARCO	153 00 01
CANALES	046 00 01	HERGUIJUELA	901 00 01	NAVACEPEDA DE TORMES	
CANDELEDA	047 00 01	HERMOSILLO	113 00 01	(CAPITAL)	901 00 02
CANTIVEROS	048 00 01	HERNANSANGHO	092 00 01	NAVACEPEDILLA DE CORNEJA	151 00 02
CAÑADA (LA)	093 00 01	HERRADON (EL)	093 00 02	NAYADIJOS	154 00 01
CAÑADA (LA)	186 00 02	HERREROS DE SUSO	094 00 01	NAYAESCURIAL	155 00 03
CARDEDAL	904 00 02	HIGUERA (LA)	132 00 01	NAYAMERROSA DE CORNEJA	225 00 01
CARDOSA	049 00 01	HIGUERA DE LAS DUEÑAS	095 00 01	NAYAHONDILLA	156 00 01
CARPID MEDIANERO	903 00 01	HIJA DE DIOS (LA)	096 00 01	NAYALACRUZ	157 00 01
CARRASCALEJO	226 00 01	HONTANARES	014 00 02	NAVAGRANDE O CANTO DEL	
CARRERA (LA)	051 00 01	HORCAJADA (LA)	097 00 02	PICO	093 00 03
CARRERA (LA)	103 00 02	HORCAJO DE LA RIBERA	904 00 03	NAVAGUIJO	159 00 01
CASA DE LA VEGA	112 00 02	HORCAJO DE LAS TORRES	099 00 01	NAVAMAHILLO	228 00 04
CASAS DE LA SIERRA	236 00 01	HORCAJUELO	039 00 02	NAVAMORAL	158 00 01
CASAS DE MARIPEdro	249 00 02	HORNILLO (EL)	100 00 01	NAVAMORO	051 00 04
CASAS DE NAVANGUERDA	228 00 01	HORTIGOSA DE RIDALMAR	119 00 01	NAVALONGUILLA	159 00 02

ENTIDADES	MUN EC ES	ENTIDADES	MUN EC ES	ENTIDADES	MUN EC ES
NAVALOSA	160 00 01	RAMACASTAÑAS	014 00 04	SERRADA (LA)	232 00 01
NAVALPERAL DE PINARES	161 00 01	RASO (EL)	047 00 02	SERRANIA	236 00 07
NAVALPERAL DE TORNES	162 00 01	RASQUEROS	193 00 01	SERRANILLOS	233 00 01
NAVALSAUZ	216 00 01	REHOYO (EL)	010 00 04	SIGERES	234 00 01
NAVALUENGA	163 00 01	RETUERTA	249 00 05	SIMLABAJOS	235 00 01
NAVAMEDIANA	037 00 03	RIATAS	239 00 03	SOLANA DE AVILA	236 00 08
NAVAMOJADA	037 00 04	RIBERA (LA)	257 00 01	SOLANA DE RIOALMAR	237 00 01
NAVAMORISCA	112 00 04	RINCONADA	136 00 02	SOLANAS DEL CARRASCAL	010 00 05
NAVAMURANA	228 00 05	RINCONADA (LA)	022 00 03	SOLANILLAS (LAS)	010 00 06
NAVAMURES	244 00 01	RIOCABADO	194 00 02	SOLOSANCHO	238 00 03
NAVANDRINAL	212 00 01	RIOFRAGUAS	097 00 04	SOTALVO	239 00 04
NAVAGUESERA	164 00 01	RIOFRIO	195 00 03	SOTILLO DE LA ADRADA	240 00 02
NAVAREGNOGA DE GREDOS	165 00 02	RIVERA DE CORNEJA	038 00 04	SOTO (EL)	186 00 06
NAVAREDONDILLA	166 00 01	RIVILLA DE BARAJAS	196 00 02	TIEMBLO (EL)	241 00 05
NAVAREGADILLA	226 00 04	ROVILLAS DE LA CAÑADA	044 00 02	TINOSILLOS	242 00 01
NAVAREVISCA	167 00 01	ROBEDILLO	238 00 02	TOLBAÑOS	243 00 05
NAVARVEJA	228 00 06	SALOBRAL	197 00 01	TORNELLAS	244 00 02
NAVAS (LAS)	010 00 03	SALOBRALEJO	138 00 02	TORNADIZOS DE AREVALO	178 00 02
NAVAS DEL MARQUES (LAS)	168 00 03	SALVADIOS	198 00 01	TORNADIZOS DE AVILA	245 00 01
NAVASEQUILLA	904 00 06	SAN BARTOLOME DE BEJAR	199 00 01	TORRE (LA)	247 00 06
NAVATALGORDO	169 00 02	SAN BARTOLOME DE CORNEJA	200 00 02	TORTOLES	246 00 01
NAVATEJARES	170 00 03	SAN BARTOLOME DE PINARES	201 00 01	TREMEDAL	236 00 09
NEILA DE SAN MIGUEL	171 00 01	SAN BARTOLOME DE TORNES	201 00 03	UMBRIAS	249 00 06
NIHARRA	172 00 01	SAN CRISTOBAL DE TRABANCCS	193 00 02	URRACA-MIGUEL	019 00 08
NOGAL	228 00 07	SAN ESTEBAN DE LOS PATOS	206 00 01	YADILLO DE LA SIERRA	251 00 01
NOHARRE	152 00 03	SAN ESTEBAN DE ZAPARDIEL	208 00 01	VALDECASA	252 00 02
OCO	247 00 04	SAN ESTEBAN DEL VALLE	207 00 01	VALDELAGUNA	228 00 10
OJOS-ALBOS	173 00 01	SAN GARCIA DE INGELMOS	209 00 01	VALDEMOLINOS	225 00 03
ORBITA	174 00 01	SAN JUAN BAUTISTA	210 00 01	VALLEHONDC	214 00 02
ORIGOSA DE TORNES	162 00 02	SAN JUAN DE LA ENCINILLA	210 00 02	VEGA DE SANTA MARIA	253 00 01
OSO (EL)	175 00 01	SAN JUAN DE LA NAVA	211 00 01	VELAYOS	254 00 01
PADIERNOS	176 00 03	SAN JUAN DEL MOLINILLO	212 00 02	VENTA DE SAN VICENTE	243 00 06
PAJAREJOS	038 00 03	SAN JUAN DEL OLMO	213 00 01	VENTA DE VEGUILLAS	249 00 07
PAJARES DE ADAJA	177 00 01	SAN LORENZO DE TORNES	214 00 01	VENTOSA DE LA CUESTA	144 00 04
PALAGIO	239 00 02	SAN MARTIN DE LA VEGA DEL		VIGOLOZANO	019 00 09
PALACIO DE CASTRONUEVO	196 00 01	ALBERCHE	215 00 01	VILLAPLOR	256 00 01
PALACIOS DE BECEDAS	024 00 02	SAN MARTIN DE LAS CABEZAS	088 00 02	VILLAFRANCA DE LA SIERRA	257 00 02
PALACIOS DE CORNEJA	200 00 01	SAN MARTIN DEL PIMPOLLAR	216 00 02	VILLAMAYOR	142 00 02
PALACIOS DE GODA	178 00 01	SAN MIGUEL DE CORNEJA	217 00 01	VILLANUEVA DE AVILA	169 00 03
PALACIOS RUBIOS	152 00 04	SAN MIGUEL DE SERREZUELA	218 00 01	VILLANUEVA DE GOMEZ	258 00 01
PAPATRIGO	179 00 01	SAN PASCUAL	219 00 01	VILLANUEVA DEL ACERAL	259 00 01
PARRA (LA)	014 00 03	SAN PEDRO DEL ARROYO	220 00 02	VILLANUEVA DEL CAMPILLO	260 00 01
PARRAL (EL)	180 00 01	SAN VICENTE DE AREVALO	231 00 01	VILLAR DE CORNEJA	261 00 01
PASARILLA DEL REBOLLAR	252 00 01	SANCHICORTO	247 00 05	VILLAR DE MATACABRAS	114 00 02
PASCUAL MUÑOZ	012 00 02	SANCHIDORIAN	204 00 02	VILLAREJO	212 00 03
PASCUALCOBO	181 00 01	SANCHOEJEJA	205 00 01	VILLAREJO DEL VALLE	262 00 01
PASCUALCOBO	194 00 01	SANTA CRUZ DE PINARES	222 00 01	VILLATORO	263 00 01
PASCUALGRANDE	065 00 03	SANTA CRUZ DEL VALLE	221 00 01	VILLAVEROE	040 00 03
PEDRO BERNARDO	182 00 01	SANTA LEONCR	057 00 03	VILLAVICIOSA	238 00 04
PEDRO RODRIGUEZ	183 00 01	SANTA LUCIA DE LA SIERRA	236 00 06	VINADEROS	152 00 05
PEGUERINOS	184 00 02	SANTA MARIA DE LOS		VIÑEIRA DE LA SIERRA	107 00 03
PEÑALBA DE AVILA	185 00 01	CABALLEROS	226 00 05	VIÑEIRA DE HORAÑA	264 00 01
PESQUERA	186 00 04	SANTA MARIA DEL ARROYO	224 00 01	VITA	265 00 01
PIEDRAHITA	186 00 05	SANTA MARIA DEL BERROCAL	225 00 02	ZAPARDIEL DE LA CAÑADA	266 00 01
PIEDRALAVES	187 00 01	SANTA MARIA DEL TIETAR	227 00 01	ZAPARDIEL DE LA RIBERA	267 00 02
POVEDA	188 00 01	SANTIAGO DE ARAVALLE	192 00 02	ZAPATA	155 00 04
POYALES DEL HOYO	189 00 01	SANTIAGO DEL COLLADO	228 00 08	ZARZA (LA)	236 00 10
POZANCO	190 00 01	SANTIJUSTE	228 00 09	ZARZAL	228 00 11
PRADOSEGAR	191 00 03	SANTO DOMINGO DE LAS		ZONA DEL PANTANO DE SAN	
PUENTE DE BURGUILLO	241 00 03	POSADAS	229 00 01	JUAN	057 00 04
PUENTE NUEVO	241 00 04	SANTO TOME DE ZABARCOS	230 00 01	ZORITA DE LOS MOLINOS	128 00 02
PUERTO CASTILLA	192 00 01	SAGRNIL DE VOLTOYA	243 00 04		
QUEXIGAL (EL)	057 00 02	SAUCES (LGS)	097 00 05		

Table with multiple columns and rows, containing faint text and numbers, likely a continuation of the data or a secondary list. The text is mostly illegible due to low contrast and blurring.

Mapa de la Provincia de...

Código	Nombre del Municipio	Superficie (km²)	Población (1950)	Capital	Superficie (km²)	Nombre del Municipio	Población (1950)
1
2
3
4
5
6
7
8
9
10
11
12
13
14
15
16
17
18
19
20
21
22
23
24
25
26
27
28
29
30
31
32

CODIGO MAPA

Código	Nombre del Municipio	Superficie (km²)	Población (1950)	Capital	Superficie (km²)	Nombre del Municipio	Población (1950)
33
34
35
36
37
38
39
40
41
42
43
44
45
46
47
48
49
50
51
52
53
54
55
56
57
58
59
60
61
62
63
64
65
66
67
68
69
70

Provincia de Avila

Código (1)	Nombre del municipio	Nº del Mapa	Código (1)	Nombre del municipio	Nº del Mapa	Código (1)	Nombre del municipio	Nº del Mapa
1	Adanero	54	21	Barco de Avila (El)	224	46	Canales	24
2	Abrada (La)	262	22	Barraco	189	47	Candeleda	244
3	Ajo (El)	-	23	Barrorán	14	48	Cantiveros	70
4	Alamedilla del Berrocal (La)	-	24	Beccedas	196	49	Cardososa	105
5	Alcorno	63	25	Bocadillas	173	50	Carpio-Medianero	-
6	Aldean del Rey Niño	-	26	Bercial de Zapardiel	13	51	Carrera (La)	223
7	Aldeanueva de Santa Cruz	204	27	Berlanas (Las)	80	52	Casas del Puerto de Villatoro	150
8	Aldeasaca	29	28	Bernuy-Salineró	-	53	Casasola	101
9	Aldeavieja. Santa María del Cubillo	117	29	Bernuy-Zapardiel	21	54	Casavieja	260
10	Aldehuela (La)	206	30	Berrocalcojo de Aragón	112	55	Castillas	266
11	Aliseda de Tormes (La)	-	31	Blacha	-	56	Castellanos de Zapardiel	5
12	Amavida	153	32	Blascoles	-	57	Cebrosos	191
13	Arenal (El)	249	33	Blascomillán	55	58	Cepeda la Mora	182
14	Arenas de S. Pedro	247	34	Blasconuño de Matacabras	2	59	Cillán	96
15	Arevalillo	147	35	Blascosancho	69	60	Cisla	18
16	Arévalo	32	36	Bohodón (El)	51	61	Collilla (La)	138
17	Aveinte	77	37	Bohoyo	238	62	Collado de Contreras	42
18	Avellaneda	205	38	Bonilla de la Sierra	149	63	Collado del Mirón	172
19	AVILA	107	39	Brabos	75	64	Constanzana	45
20	Baibarda	-	40	Bularros	78	65	Crespos	40
			41	Burgohondo	217	66	Cuevas del Valle	250
			42	Cabezas de Alambre	46	67	Chamartín	98
			43	Cabezas del Pozo	22			
			44	Cabezas del Villar	89			
			45	Cabizuela	49			

Código (1)	Nombre del municipio	Nº del Mapa	Código (1)	Nombre del municipio	Nº del Mapa	Código (1)	Nombre del municipio	Nº del Mapa
68	Diego Alvaro. Diego del Carpio	119	91	Nerquijsuela (La)	-	112	Losar (El)	199
69	Donjaramo	28	92	Nornansancho	67	113	Llanos de Tormes (Los)	127
70	Donvidas	7	93	Herradón	162	114	Madrigal de las Altas Torres	1
71	Encineras	-	94	Herreros de Suso	56	115	Macillo	88
72	Espinoza de los Caballeros	33	95	Higuera de las Dueñas	264	116	Malpartida de Corneja	171
73	Flores de Avila	16	96	Hija de Dios (La)	158	117	Mambias	12
74	Fontiveros	19	97	Horcajada (La)	202	118	Mancera de Arriba	71
75	Fresnedilla	263	98	Horcajo de la Ribera Santiago de Tormes	230	119	Manjabálago	92
76	Fresno (El)	139	99	Horcajo de las Torres	9	120	Marlín	103
77	Fuente el Sauz	25	100	Hornillo (El)	248	121	Martiherrero	102
78	Fuente del Año	23	101	Noyocasero	212	122	Martínez	121
79	Gallegos de Altamirós	99	102	Hoyo de Pineros	192	123	Mediana de Voltoya	113
80	Gallegos de Sobrinco	90	103	Hoyorredondo	149	124	Medinilla	195
81	Garganta del Villar	181	104	Hoyos del Collado	240	125	Mengamuñoz	183
82	Gavilanes	258	105	Hoyos del Espino	241	126	Mesegar de Corneja	174
83	Gemuño	140	106	Hoyos de Miguel Muñoz	211	127	Mijares	259
84	Gilbusca	197	107	Hurtumpascual	91	128	Mingorria	83
85	Gil-García	234	108	Junciana	198	129	Mirón (El)	146
86	Gimbalcón	36	109	Langa	27	130	Mironcillo	142
87	Gotarrendura	81	110	Lanzahita	255	131	Mirueña de los Infanzones	93
88	Grandes y San Martín	74	111	Lastra del Cano (La)	-	132	Mombeltrán	251
89	Guisando	246				133	Monsalupe	78
90	Gutierrez Muñoz	35						

Provincia de Avila


Código (1)	Nombre del municipio	Nº del Mapa	Código (1)	Nombre del municipio	Nº del Mapa	Código (1)	Nombre del municipio	Nº del Mapa
134	Moraleja de Matagorda	3	156	Navahondilla	258	180	Parral (El)	58
135	Muñana	128	157	Navalacruz	184	181	Pascualcobo	123
136	Muñico	94	158	Navalmoral	187	182	Pedro Bernardo	254
137	Muñochas	-	159	Navalonguilla	217	183	Pedro Rodríguez	47
138	Muñogalindo	131	160	Navalosa	214	184	Pequerinos	166
139	Muñogrande	59	161	Navalperal de Pingres	164	185	Peñalba de Avila	82
140	Muñomer del Peco	43	162	Navalperal de Torres	211	186	Piedrahita	175
141	Muñopepe	136	163	Navaluenga	218	187	Piedralaves	261
142	Muñosancho	17	164	Navasquera	213	188	Poveda	152
143	Muñotello	155	165	Navarredonda de Gredos	242	189	Pozales del Hoyo	245
144	Narillos del Alamo	145	166	Navarredondilla	186	190	Pozanco	84
145	Narillos del Reboliar	97	167	Navarrevisca	215	191	Pradosegar	154
146	Narillos de San Leonardo	-	168	Navas del Marqués (Las)	165	192	Puerto Castilla	233
147	Narros del Castillo	38	169	Navatejedor	216	193	Rasuecos	10
148	Narros del Puerto	156	170	Navatejeres	225	194	Rocabado	65
149	Narros de Saldueña	44	171	Neila de San Miguel	194	195	Riofrio	143
150	Navacepeda de Torres. San Juan de Gredos	209	172	Niharra	134	196	Rivilla de Berajas	39
151	Navacepedilla de Corneja	179	173	Ojos-Albos	114	197	Salobral	135
152	Nava de Arévalo	30	174	Orbita	34	198	Salvadiós	37
153	Nava del Barco	236	175	Oso (El)	66	199	San Bartolomé de Béjar	193
154	Navadijos	210	176	Padiernos	133	200	San Bartolomé de Corneja	170
155	Navascurial	176	177	Pajares de Adaja	53	201	San Bartolomé de Pinarec	163
			178	Palacios de Goda	8	202	San Bartolomé de Torres	-
			179	Popatrigo	28			

Código (1)	Nombre del municipio	Nº del Mapa	Código (1)	Nombre del municipio	Nº del Mapa	Código (1)	Nombre del municipio	Nº del Mapa
203	San Cristobal de Trabancos	-	220	San Pedro del Arroyo	62	217	Solana de Rioamar	73
204	Sanchidrián	70	221	Santa Cruz del Valle	254	218	Solosancho	159
205	Sanchorreja	100	222	Santa Cruz de Pineros	161	219	Sotillo	160
206	San Esteban de los Patos	109	223	Santa Lucía de la Sierra	-	220	Sotillo de la Adrada	265
207	San Esteban del Valle	253	224	Santa María del Arroyo	130	241	Tiemblo (El)	190
208	San Esteban de Zapardiel	4	225	Santa María del Berrocal	167	242	Tiñosillos	52
209	San García de Ingelmos	72	226	Santa María de los Caballeros	203	243	Tolbaños	110
210	San Juan de la Encinilla	64	227	Santa María del Tréjar	267	244	Tormellas	226
211	San Juan de la Nava	188	228	Santiago del Collado	207	245	Tornadizos de Avila	144
212	San Juan del Molinillo	185	229	Santo Domingo de las Posadas	85	246	Torre (La)	129
213	San Juan del Olmo	126	230	Santo Tomás de Ibañeta	61	247	Tórtoles	148
214	San Lorenzo de Tormes	200	231	San Vicente de Arévalo	31	248	Tremedal (El)	-
215	San Martín de la Vega del Alborche	180	232	Serrada (La)	137	249	Umbrías	235
216	San Martín del Pimpollar	243	233	Serranillos	257	250	Urraca-Miguel	-
217	San Miguel de Corneja	177	234	Sigeres	60	251	Vadillo de la Sierra	125
218	San Miguel de Serruela	120	235	Sinlabajos	6	252	Valdecasa	95
219	San Pascual	50	236	Solana de Béjar. Solana de Avila	221	253	Vega de Santa María	86
						254	Velayos	87
						255	Vicotoriano	-
						256	Villafior	76
						257	Villafraanca de la Sierra	178
						258	Villanueva de Gómez	68
						259	Villanueva del Acebal	26
						260	Villanueva del Campillo	124
						261	Villar de Corneja	168
						262	Villarejo del Valle	252
						263	Villatoro	151
						264	Vinuesa de Morza	41
						265	Vita	57
						266	Zapardiel de la Cabeza	122
						267	Zapardiel de la Ribera	239
						268	Zorra (La)	-

MUNICIPIO

De código	De código	De código	De código	De código	De código	De código	De código	De código	De código
00	10	10	10	10	10	10	10	10	10
01	11	11	11	11	11	11	11	11	11
02	12	12	12	12	12	12	12	12	12
03	13	13	13	13	13	13	13	13	13
04	14	14	14	14	14	14	14	14	14
05	15	15	15	15	15	15	15	15	15
06	16	16	16	16	16	16	16	16	16
07	17	17	17	17	17	17	17	17	17
08	18	18	18	18	18	18	18	18	18
09	19	19	19	19	19	19	19	19	19
10	20	20	20	20	20	20	20	20	20
11	21	21	21	21	21	21	21	21	21
12	22	22	22	22	22	22	22	22	22
13	23	23	23	23	23	23	23	23	23
14	24	24	24	24	24	24	24	24	24
15	25	25	25	25	25	25	25	25	25
16	26	26	26	26	26	26	26	26	26
17	27	27	27	27	27	27	27	27	27
18	28	28	28	28	28	28	28	28	28
19	29	29	29	29	29	29	29	29	29
20	30	30	30	30	30	30	30	30	30
21	31	31	31	31	31	31	31	31	31
22	32	32	32	32	32	32	32	32	32
23	33	33	33	33	33	33	33	33	33
24	34	34	34	34	34	34	34	34	34
25	35	35	35	35	35	35	35	35	35
26	36	36	36	36	36	36	36	36	36
27	37	37	37	37	37	37	37	37	37
28	38	38	38	38	38	38	38	38	38
29	39	39	39	39	39	39	39	39	39
30	40	40	40	40	40	40	40	40	40
31	41	41	41	41	41	41	41	41	41
32	42	42	42	42	42	42	42	42	42
33	43	43	43	43	43	43	43	43	43
34	44	44	44	44	44	44	44	44	44
35	45	45	45	45	45	45	45	45	45
36	46	46	46	46	46	46	46	46	46
37	47	47	47	47	47	47	47	47	47
38	48	48	48	48	48	48	48	48	48
39	49	49	49	49	49	49	49	49	49
40	50	50	50	50	50	50	50	50	50
41	51	51	51	51	51	51	51	51	51
42	52	52	52	52	52	52	52	52	52
43	53	53	53	53	53	53	53	53	53
44	54	54	54	54	54	54	54	54	54
45	55	55	55	55	55	55	55	55	55
46	56	56	56	56	56	56	56	56	56
47	57	57	57	57	57	57	57	57	57
48	58	58	58	58	58	58	58	58	58
49	59	59	59	59	59	59	59	59	59
50	60	60	60	60	60	60	60	60	60

EQUIVALENCIA CODIGO MAPA



MUNICIPIOS

Número									
De código	En el mapa	De código	En el mapa	De código	En el mapa	De código	En el mapa	De código	En el mapa
1	54	61	138	116	171	169	216	221	254
2	262	62	42	117	12	170	225	222	161
5	63	63	172	118	71	171	194	224	130
7	204	64	45	119	92	172	134	225	167
8	29	65	40	120	103	173	114	226	203
10	206	66	250	121	102	174	34	227	267
12	153	67	98	122	121	175	66	228	207
13	249	69	28	123	113	176	133	229	85
14	247	70	7	124	195	177	53	230	61
15	147	72	33	125	183	178	8	231	31
16	32	73	16	126	174	179	48	232	137
17	77	74	19	127	259	180	58	233	257
18	205	75	263	128	83	181	123	234	60
19	107	76	139	129	146	182	256	235	6
21	224	77	25	130	142	183	47	236	221
22	189	78	23	131	93	184	165	237	73
23	14	79	99	132	251	185	32	238	159
24	196	80	90	133	79	186	175	239	160
25	173	81	181	134	3	187	261	240	265
26	13	82	258	135	128	188	152	241	190
27	80	83	140	136	94	189	245	242	52
29	21	84	197	138	131	190	84	243	110
30	112	85	234	139	59	191	154	244	226
33	55	86	36	140	43	192	233	245	144
34	2	87	81	141	136	193	10	246	129
35	69	88	74	142	17	194	65	247	148
36	51	89	246	143	155	195	143	249	235
37	238	90	35	144	145	196	39	251	125
38	149	92	67	145	97	197	135	252	95
39	75	93	162	147	38	198	37	253	86
40	78	94	56	148	156	199	193	254	87
41	217	95	204	149	44	200	170	256	76
42	46	96	158	151	179	201	163	257	178
43	22	97	202	152	30	204	70	258	68
44	89	99	9	153	236	205	100	259	26
45	49	100	248	154	210	206	109	260	124
46	24	101	212	155	176	207	253	261	163
47	244	102	192	156	268	208	4	262	252
48	20	103	169	157	184	209	72	263	151
49	105	104	240	158	187	210	64	264	41
51	223	105	241	159	237	211	188	265	57
52	150	106	211	160	214	212	185	266	122
53	101	107	91	161	164	213	126	267	239
54	260	108	198	162	231	214	200	901	208
55	266	109	27	163	218	215	180	902	117
56	5	110	255	164	213	216	242	903	119
57	191	112	199	165	242	217	177	904	229
58	182	113	227	166	186	218	120		
59	96	114	1	167	215	219	50		
60	18	115	88	168	165	220	62		

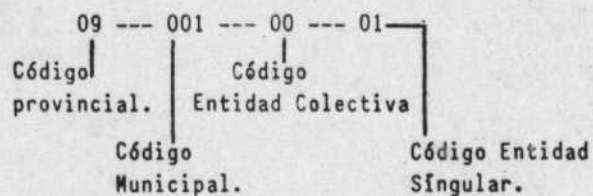
201	San Antonio de Padua	202	San Antonio de Padua	203	San Antonio de Padua	204	San Antonio de Padua	205	San Antonio de Padua
206	San Antonio de Padua	207	San Antonio de Padua	208	San Antonio de Padua	209	San Antonio de Padua	210	San Antonio de Padua
211	San Antonio de Padua	212	San Antonio de Padua	213	San Antonio de Padua	214	San Antonio de Padua	215	San Antonio de Padua
216	San Antonio de Padua	217	San Antonio de Padua	218	San Antonio de Padua	219	San Antonio de Padua	220	San Antonio de Padua
221	San Antonio de Padua	222	San Antonio de Padua	223	San Antonio de Padua	224	San Antonio de Padua	225	San Antonio de Padua
226	San Antonio de Padua	227	San Antonio de Padua	228	San Antonio de Padua	229	San Antonio de Padua	230	San Antonio de Padua
231	San Antonio de Padua	232	San Antonio de Padua	233	San Antonio de Padua	234	San Antonio de Padua	235	San Antonio de Padua
236	San Antonio de Padua	237	San Antonio de Padua	238	San Antonio de Padua	239	San Antonio de Padua	240	San Antonio de Padua
241	San Antonio de Padua	242	San Antonio de Padua	243	San Antonio de Padua	244	San Antonio de Padua	245	San Antonio de Padua
246	San Antonio de Padua	247	San Antonio de Padua	248	San Antonio de Padua	249	San Antonio de Padua	250	San Antonio de Padua
251	San Antonio de Padua	252	San Antonio de Padua	253	San Antonio de Padua	254	San Antonio de Padua	255	San Antonio de Padua
256	San Antonio de Padua	257	San Antonio de Padua	258	San Antonio de Padua	259	San Antonio de Padua	260	San Antonio de Padua
261	San Antonio de Padua	262	San Antonio de Padua	263	San Antonio de Padua	264	San Antonio de Padua	265	San Antonio de Padua
266	San Antonio de Padua	267	San Antonio de Padua	268	San Antonio de Padua	269	San Antonio de Padua	270	San Antonio de Padua
271	San Antonio de Padua	272	San Antonio de Padua	273	San Antonio de Padua	274	San Antonio de Padua	275	San Antonio de Padua
276	San Antonio de Padua	277	San Antonio de Padua	278	San Antonio de Padua	279	San Antonio de Padua	280	San Antonio de Padua
281	San Antonio de Padua	282	San Antonio de Padua	283	San Antonio de Padua	284	San Antonio de Padua	285	San Antonio de Padua
286	San Antonio de Padua	287	San Antonio de Padua	288	San Antonio de Padua	289	San Antonio de Padua	290	San Antonio de Padua
291	San Antonio de Padua	292	San Antonio de Padua	293	San Antonio de Padua	294	San Antonio de Padua	295	San Antonio de Padua
296	San Antonio de Padua	297	San Antonio de Padua	298	San Antonio de Padua	299	San Antonio de Padua	300	San Antonio de Padua

CODIGO DEL INSTITUTO NACIONAL DE ESTADISTICA
 (Municipios y Entidades Locales Menores)

BURGOS

El Código de identificación de la provincia de BURGOS es 09 por lo que todos los códigos de identificación de cada Municipio y entidad local menor se modifican añadiendo al principio de su número de identificación el código 09.

ej: ABAJAS (BURGOS).



PROVINCIA DE BURGOS

CODIGO	MUNICIPIO	SUPERFICIE	ENTIDADES
0010000	ABAJAS	34,8	
0010001	ABAJAS		
0010002	BARCENA DE BUREBA		
0030000	ADRADA DE HAZA	10,5	
0030001	ADRADA DE HAZA		
0060000	AGUAS CANDIDAS	18,1	
0060001	AGUAS CANDIDAS		
0060002	QUINTANAPIO		
0060003	RIO-QUINTANILLA		
0070000	AGUILAR DE BUREBA	9,4	
0070001	AGUILAR DE BUREBA		
0090000	ALBILLOS	12,3	
0090001	ALBILLOS		
0100000	ALCOCERO DE MOLA	8,4	
0100001	ALCOCERO DE MOLA		
0110000	ALFOZ DE BRICIA	51,9	
0110001	BARRIO DE BRICIA (CAPITAL)		
0110002	BRICIA		
0110003	CAMPINO		
0110004	CILLERUELO DE BRICIA		
0110005	LINAPES DE BRICIA		
0110006	LOMAS DE VILLAMEDIANILLA		
0110007	MONTEJO DE BRICIA		
0110008	PRESILLAS		
0110009	VALDERIAS		
0110010	VILLAMEDIANA DE LOMAS		
0110011	VILLANUEVA-CARRALES		
0120000	ALFOZ DE SANTA GADEA	35,1	
0120001	HIGON		
0120002	QUINTANILLA DE SANTA GADEA		
0120003	SANTA GADEA (CAPITAL)		
0130000	ALTASLE	8,3	
0130001	ALTASLE		
0140000	ALTOS (LOS)	139,7	
0140001	AHEOD DEL BUTRON		
0140002	DOBRO (CAPITAL)		
0140003	ESCOBADOS DE ABAJO		
0140004	ESCOBADOS DE ARRIBA		
0140005	HUIDOBRO		
0140006	PESADAS DE BURGOS		
0140007	PORQUERA DEL BUTRON		
0140008	QUINTANILLA-COLIMA		
0140009	TUBILLEJA		
0140010	TUDANCA		
0140011	VILLAESCUSA DEL BUTRON		
0140012	VILLALTA		
0160000	AMEYUGO	12,5	
0160001	AMEYUGO		
0170000	ANGUIX	13,6	
0170001	ANGUIX		

CODIGO	MUNICIPIO	SUPERFICIE	ENTIDADES
0180000	ARANDA DE DUERO	125,8	
0180001	AGUILERA (LA)		
0180002	ARANDA DE DUERO		
0180003	SIMOYAS		
0190000	ARANDILLA	26,5	
0190001	ARANDILLA		
0190002	COTO VALVERDE		
0200000	ARAUZO DE MIEL	59,6	
0200001	ARAUZO DE MIEL		
0200002	DOÑA SANTOS		
0210000	ARAUZO DE SALCE	17,6	
0210001	ARAUZO DE SALCE		
0220000	ARAUZO DE TORRE	13,4	
0220001	ARAUZO DE TORRE		
0230000	ARCOS	31,0	
0230001	ARCOS		
0230002	VILLANUEVA-MATAMALA		
0240000	ARENILLAS DE RIOPISUERGA	27,8	
0240001	ARENILLAS DE RIOPISUERGA		
0250000	ARIJA	6,5	
0250001	ARIJA		
0260000	ARLANZON	78,4	
0260001	AGES		
0260002	ARLANZON		
0260003	GALARDE		
0260004	SANTOYENIA DE OCA		
0260005	VILLAMORICO		
0260006	ZALDUENDO		
0270000	ARRAYA DE OCA	122,2	
0270001	ARRAYA DE OCA		
0290000	ATAPUERCA	25,1	
0290001	ATAPUERCA		
0290002	OLMOS DE ATAPUERCA		
0300000	AUSINES (LOS)	42,1	
0300001	CUBILLO DEL CESAR		
0300002	SAN JUAN (CAPITAL)		
0300003	SAN QUIRCE		
0320000	AVELLANOSA DE MUÑO	36,4	
0320001	AVELLANOSA DE MUÑO		
0320002	PAJLES DEL AGUA		
0320003	PINEDILLO		
0320004	TORRECITORES		
0330000	BAHABON DE ESGUEYA	23,7	
0330001	BAHABON DE ESGUEYA		
0340000	BALBASES (LOS)	64,4	

PROVINCIA DE BURGOS

CODIGO	MUNICIPIO	SUPERFICIE	ENTIDADES
0340000	BALBASES (LOS) (CONT.)		
0340001	BALBASES (LDS)		
0350000	BAÑOS DE VALDEARADOS	36,1	
0350001	BAÑOS DE VALDEARADOS		
0360000	BAÑUELOS DE BUREBA	15,7	
0360001	BAÑUELOS DE BUREBA		
0370000	BARBADILLO DE HERREROS	71,1	
0370001	BARBADILLO DE HERREROS		
0380000	BARBADILLO DEL MERCADO	19,7	
0380001	BARBADILLO DEL MERCADO		
0390000	BARBADILLO DEL PEZ	21,9	
0390001	BARBADILLO DEL PEZ		
0410000	BARRIO DE MUÑO	3,9	
0410001	BARRIO DE MUÑO		
0430000	BARRIOS DE BUREBA (LOS)	48,1	
0430001	BARRIO DE DIAZ RUIZ		
0430002	BARRIOS DE BUREBA (LOS)		
0430003	SOLDUENGO		
0430004	TERRAZOS		
0430005	VEGAS (LAS)		
0440000	BARRIOS DE COLINA	23,4	
0440001	BARRIOS DE COLINA		
0440002	ESTACION (LA)		
0440003	HINIESTRA		
0440004	SAN JUAN DE ORTEGA		
0450000	BASCONCILLOS DEL TOZO	121,0	
0450001	ARCELLARES DEL TOZO		
0450002	BARRIO-PANIZARES		
0450003	BASCONCILLOS DEL TOZO		
0450004	FUENTE-URBEL		
0450005	HOYOS DEL TOZO		
0450006	PIEDRA (LA)		
0450007	PRADANOS DEL TOZO		
0450008	RAD (LA)		
0450009	SAN MAMES DE ABAR		
0450010	SANTA CRUZ DEL TOZO		
0450011	TALAMILLO DEL TOZO		
0450012	TRASHAEDO		
0460000	BASCUÑANA	4,9	
0460001	BASCUÑANA		
0460002	SAN PEDRO DEL MONTE		
0470000	BELBIMBRE	10,1	
0470001	BELBIMBRE		
0480000	BELORADO	119,6	
0480001	AYELLANOSA DE RIOJA		
0480002	BELORADO		
0480003	ETERNA		
0480004	LORANQUILLO		
0480005	PURAS DE VILLAFRANCA		
0480006	QUINTANALDRANCO		
0480007	SAN MIGUEL DE PEDROSO		

CODIGO	MUNICIPIO	SUPERFICIE	ENTIDADES
0500000	BERBERANA	33,8	
0500001	BERBERANA		
0500002	VALPUESTA		
0510000	BERLANGAS DE ROA	15,7	
0510001	BERLANGAS DE ROA		
0520000	BERZOSA DE BUREBA	7,8	
0520001	BERZOSA DE BUREBA		
0540000	BOZOO	33,4	
0540001	BOZOO		
0540002	PORTILLA		
0540003	VILLANUEVA-SOPORTILLA		
0550000	BRAZACORTA	20,9	
0550001	BRAZACORTA		
0560000	BRIVIESCA	80,9	
0560001	BRIVIESCA		
0560002	CAMENO		
0560003	QUINTAMILLABON		
0560004	REVILLAGOODOS		
0560005	VALDAZO		
0570000	BUGEDO	9,9	
0570001	BUGEDO		
0580000	BUNIEL	13,3	
0580001	BUNIEL		
0590000	BURGOS	108,3	
0590001	BURGOS		
0590002	CASTAÑARES		
0590003	CORTES		
0590004	COTAR		
0590005	YILLAFRIA		
0590006	VILLAGONZALO-ARENAS		
0590007	VILLALONQUEJAR		
0590008	VILLATORO		
0590009	VILLAYUDA O LA VENTILLA		
0590010	VILLIMAR		
0600000	BUSTO DE BUREBA	18,5	
0600001	BUSTO DE BUREBA		
0610000	CABAÑES DE ESGUEVA	26,5	
0610001	CABAÑES DE ESGUEVA		
0620000	CABEZON DE LA SIERRA	22,0	
0620001	CABEZON DE LA SIERRA		
0630000	CABIA	13,0	
0630001	CABIA		
0640000	CALERUEGA	47,3	
0640001	CALERUEGA		
0650000	CAMPILLO DE ARANDA	23,7	



PROVINCIA DE BURGOS

CODIGO	MUNICIPIO - SUPERFICIE - ENTIDADES	CODIGO	MUNICIPIO - SUPERFICIE - ENTIDADES
0650000	CAMPILLO DE ARANDA (CONT)	0840000	CASTRILLO DE LA REINA (CONT.)
0650001	CAMPILLO DE ARANDA	0840001	CASTRILLO DE LA REINA
0660000	CAMPOLARA	0850000	CASTRILLO DE LA VEGA
	13,2		26,4
0660001	CAMPOLARA	0850001	CASTRILLO DE LA VEGA
0670000	CANIGOSA DE LA SIERRA	0860000	CASTRILLO DEL VAL
	31,2		22,6
0670001	CANIGOSA DE LA SIERRA	0860001	CASTRILLO DEL VAL
0680000	CANTABRAHA	0860002	PRIDRATO
	3,1	0860003	SAN PEDRO DE CERDEÑA
0680001	CANTABRAHA	0880000	CASTRILLO DE RIOPISUERGA
0700000	CARAZO		24,1
	25,9	0880001	CASTRILLO DE RIOPISUERGA
0700001	CARAZO	0880002	HINOJAL DE RIOPISUERGA
0710000	CARCEDO DE BUREBA	0900000	CASTRILLO-MATAJUJIDOS
	48,2		21,9
0710001	ARCONADA	0900001	CASTRILLO-MATAJUJIDOS
0710002	CARCEDO DE BUREBA	0910000	CASTROJERIZ
0710003	QUINTANA-URRIA		135,2
0710004	VALDEARNEDO	0910001	CASTROJERIZ
0720000	CARCEDO DE BURGOS	0910002	HINESTROSA
	25,8	0910003	VALBONILLA
0720001	CARCEDO DE BURGOS	0910004	VALLUNQUERA
0720002	MODUBAR DE LA CUESTA	0910005	VILLASILOS
0730000	CARDEÑADIJO	0910006	VILLAYETA
	9,3	0930000	CAYUELA
0730001	CARDEÑADIJO		13,6
0740000	CARDEÑAJIMENO	0930001	CAYUELA
	12,3	0930002	VILLAMIEL DE MUÑO
0740001	CARDEÑAJIMENO	0940000	CEBRECOS
0740002	SAN MEDEL		22,8
0750000	CARDEÑUELA-RIDPICO	0940001	CEBRECOS
	11,3	0950000	CELADA DEL CAMINO
0750001	CARDEÑUELA-RIDPICO		12,5
0750002	VILLALVAL	0950001	CELADA DEL CAMINO
0760000	CARRIAS	0980000	CEREZO DE RIOTIRON
	13,2		60,9
0760001	CARRIAS	0980001	CEREZO DE RIOTIRON
0770000	CASCAJARES DE BUREBA	1000000	CERRATON DE JUARROS
	7,8		16,2
0770001	CASCAJARES DE BUREBA	1000001	CERRATON DE JUARROS
0780000	CASCAJARES DE LA SIERRA	1000002	SAN DTERO
	12,5	1000003	TURRIENTES
0780001	CASCAJARES DE LA SIERRA	1010000	CIADONCHA
0790000	CASTELLANOS DE CASTRO		15,1
	9,9	1010001	CIADONCHA
0790001	CASTELLANOS DE CASTRO	1020000	CILLAPERLATA
0800000	CASTIL DE CARRIAS		16,9
	10,2	1020001	CILLAPERLATA
0800001	CASTIL DE CARRIAS	1030000	CILLERUELO DE ABAJO
0820000	CASTILDELGADO		48,3
	4,9	1030001	CILLERUELO DE ABAJO
0820001	CASTILDELGADO	1040000	CILLERUELO DE ARRIBA
0830000	CASTIL DE PEONES		15,7
	14,0	1040001	CILLERUELO DE ARRIBA
0830001	CASTIL DE PEONES	1050000	CIRUELOS DE CERVERA
0840000	CASTRILLO DE LA REINA		33,8
	14,9	1050001	BRIONGOS
		1050002	CIRUELOS DE CERVERA

PROVINCIA DE BURGOS

CODIGO	MUNICIPIO - SUPERFICIE - ENTIDADES	CODIGO	MUNICIPIO - SUPERFICIE - ENTIDADES
1080000	COGOLLOS 20,0	1150000	CUBO DE BUREBA (CONT.)
1080001	COGOLLOS	1150001	CUBO DE BUREBA
1090000	CONDADO DE TREVIÑO 209,9	1170000	CUEVA DE ROA (LA) 12,0
1090001	AGUILLO	1170001	CUEVA DE ROA (LA)
1090002	AJARTE	1190000	CUEVAS DE SAN CLEMENTE 13,2
1090003	ALBAINA	1190001	CUEVAS DE SAN CLEMENTE
1090004	ARASTRO	1200000	ENCIO 18,8
1090005	ARAICO	1200001	ENCIO
1090006	ARANA	1200002	MORIANA
1090007	ARGOTE	1200003	OBARENES
1090008	ARMENTIA	1220000	ESPINOSA DE CERVERA 29,2
1090009	ARRIETA	1220001	ESPINOSA DE CERVERA
1090010	ASCARZA	1230000	ESPINOSA DEL CAMINO 6,9
1090011	BAJAURI	1230001	ESPINOSA DEL CAMINO
1090012	BURGUETA	1240000	ESPINOSA DE LOS MONTEROS 137,5
1090013	BUSTO DE TREVIÑO	1240001	BARCENAS
1090014	CUCHO	1240002	ESPINOSA DE LOS MONTEROS
1090015	DORDONIZ	1240003	PARA
1090016	DORDOÑO	1240004	QUINTANA DE LOS PRADOS
1090017	FRANCO	1240005	SANTA DLALLA
1090018	FUIDIO	1240100	NIEVES (LAS)
1090019	GOLERNIO	1240101	RIO DE LA SIA
1090020	GRANDIYAL	1240102	RIO DE LUMADA
1090021	IMIRURI	1240103	RIO TRUEBA
1090022	LAÑO	1240104	RIOSECO
1090023	MARAURI	1250000	ESTEPAR 102,7
1090024	MEANA	1250001	ARENILLAS DE MUÑO
1090025	MESANZA	1250002	ARROYO DE MUÑO
1090026	MORAZA	1250003	ESTEPAR
1090027	MOSCADOR DE TREVIÑO	1250004	HORMAZA
1090028	MUERGAS	1250005	MAZUELO DE MUÑO
1090029	OBECURI	1250006	MEDINILLA DE LA DEHESA
1090030	OCILLA Y LADRERA	1250007	PEDROSA DE MUÑO
1090031	OGUETA	1250008	QUINTANILLA-SOMUÑO
1090032	OZANA	1250009	VILVIESTRE DE MUÑO
1090033	PANGUA	1250010	VILLAGUTIERREZ
1090034	PARIZA	1250011	VILLAVIEJA DE MUÑO
1090035	PEORUZO	1270000	FONTIOSO 25,1
1090036	SAMIAND	1270001	FONTIOSO
1090037	SAN ESTEBAN DE TREVIÑO	1280000	FRANOVINEZ 84,2
1090038	SAN MARTIN DE GALVARIN	1280001	FRANOVINEZ
1090039	SAN MARTIN DEL ZAR	1290000	FRESNEDA DE LA SIERRA TIRON 60,6
1090040	SAN VICENTEJO	1290001	FRESNEDA DE LA SIERRA TIRON
1090041	SARASO	1300000	FRESNEÑA 13,8
1090042	SASETA	1300001	FRESNEÑA
1090043	TARAYERO	1300002	SAN CRISTOBAL DEL MONTE
1090044	TORRE	1300003	VILLAMAYOR DEL RIO
1090045	TREVIÑO (CAPITAL)	1310000	FRESNILLO DE LAS DUEÑAS 13,7
1090046	UZQUIANO	1310001	FRESNILLO DE LAS DUEÑAS
1090047	VILLANUEVA TOBERA	1320000	FRESNO DE RIOTIRON 9,6
1090048	ZURBITU		
1100000	CONTRERAS 37,6		
1100001	CONTRERAS		
1120000	CORUÑA DEL CONDE 34,1		
1120001	CORUÑA DEL CONDE		
1130000	COVARRUBIAS 36,9		
1130001	COVARRUBIAS		
1130002	URA		
1140000	CUBILLO DEL CAMPO 18,7		
1140001	CUBILLO DEL CAMPO		
1150000	CUBO DE BUREBA 9,0		

PROVINCIA DE BURGOS

CODIGO	MUNICIPIO	SUPERFICIE	ENTIDADES
1320000	FRESNO DE RIOTIRON (CONT.)		
1320001	FRESNO DE RIOTIRON		
1330000	FRESNO DE RODILLA	12,0	
1330001	FRESNO DE RODILLA		
1340000	FRIAS	29,3	
1340001	FRIAS		
1340002	QUINTANASEVA		
1340003	TOBERA		
1350000	FUENTEBUREBA	9,3	
1350001	CALZADA DE BUREBA		
1350002	FUENTEBUREBA		
1360000	FUENTECEN	17,0	
1360001	FUENTECEN		
1370000	FUENTELCESPED	22,3	
1370001	FUENTELCESPED		
1380000	FUENTELISENDO	6,9	
1380001	FUENTELISENDO		
1390000	FUENTEMOLINOS	12,6	
1390001	FUENTEMOLINOS		
1400000	FUENTENEbro	33,7	
1400001	FUENTENEbro		
1410000	FUENTESPINA	12,0	
1410001	FUENTESPINA		
1430000	GALBARROS	31,7	
1430001	AHEDO DE BUREBA		
1430002	CABURREDUNO		
1430003	GALBARROS		
1430004	SAN PEDRO DE LA HOZ		
1440000	GALLEGA (LA)	19,5	
1440001	GALLEGA (LA)		
1480000	GRIJALBA	19,6	
1480001	GRIJALBA		
1490000	GRISALEÑA	16,4	
1490001	GRISALEÑA		
1510000	GUMIEL DE HIZAN	75,3	
1510001	GUMIEL DE HIZAN		
1520000	GUMIEL DE MERCADO	57,7	
1520001	GUMIEL DE MERCADO		
1520002	VENTOSILLA		
1540000	HACINAS	19,0	
1540001	HACINAS		
1550000	HAZA	82,0	

CODIGO	MUNICIPIO	SUPERFICIE	ENTIDADES
1550000	HAZA (CONT.)		
1550001	HAZA		
1590000	HONTANAS	10,2	
1590001	HONTANAS		
1600000	HONTANGAS	12,2	
1600001	HONTANGAS		
1620000	HONTORIA DE LA CANTERA	23,8	
1620001	HONTORIA DE LA CANTERA		
1630000	HONTORIA DEL PINAR	81,1	
1630001	ALDEA DEL PINAR		
1630002	HONTORIA DEL PINAR		
1630003	NAVAS DEL PINAR		
1640000	HONTORIA DE VALDEARADOS	33,2	
1640001	HONTORIA DE VALDEARADOS		
1660000	HORMAZAS (LAS)	35,9	
1660001	BORCOS		
1660002	ESPINOSILLA DE SAN BARTOLOME		
1660003	PARTE (LA) (CAPITAL)		
1660004	SOLANA		
1670000	HORNILLOS DEL CAMINO	14,0	
1670001	HORNILLOS DEL CAMINO		
1680000	HORRA (LA)	30,1	
1680001	HORRA (LA)		
1690000	HORTIGUELA	29,1	
1690001	HORTIGUELA		
1700000	HOYALES DE ROA	12,7	
1700001	HOYALES DE ROA		
1720000	HUERMECES	48,6	
1720001	HUERMECES		
1720002	QUINTAMILLA-PEDRO ABARCA		
1720003	ROYALES DEL PARAMO		
1720004	SAN PANTALEON DEL PARAMO		
1730000	HUERTA DE ARRIBA	5,4	
1730001	HUERTA DE ARRIBA		
1740000	HUERTA DEL REY	100,9	
1740001	HIMOJAR DEL REY		
1740002	HUERTA DEL REY		
1740003	PEÑALBA DE CASTRO		
1740004	QUINTANARRAYA		
1750000	HUMADA	135,8	
1750001	CONGOSTO		
1750002	FUENCALIENTE DE PUERTA O FUENCALIENTEJA		
1750003	FUENTEDORA		
1750004	HUMADA		
1750005	ORDEJON DE ABAJO O SANTA MARIA		
1750006	ORDEJON DE ARRIBA O SAN JUAN		

PROVINCIA DE BURGOS

COOIGO	MUNICIPIO - SUPERFICIE - ENTIDADES	COOIGO	MUNICIPIO - SUPERFICIE - ENTIDADES
1750000	HUMADA (CONT.)	1890000	JUNTA DE TRASLALOMA (CONT.)
1750007	REBOLLEDO DE TRASPEÑA	1890001	CASTROBARTO (CAPITAL)
1750008	SAN MARTIN DE HUMADA	1890002	COLINA
1750009	VILLAMARTIN DE VILLADIEGO	1890003	CUBILLOS DE LOSA
1760000	HURONES	1890004	ERAS (LAS)
	8,3	1890005	LASTRAS DE LAS ERAS
1760001	HURONES	1890006	TABLIEGA
1770000	IBEAS DE JUARROS	1890007	VILLALACRE
	130,0	1890008	VILLATARAS
1770001	CABAÑAS	1890009	VILLAVENTIN
1770002	CUEVA DE JUARROS	1900000	JUNTA DE VILLALBA DE LOSA
1770003	CUZCURRITA DE JUARROS		86,2
1770004	ESPINOSA DE JUARROS	1900001	BARRIGA
1770005	IBEAS DE JUARROS	1900002	LASTRAS DE TEZA
1770006	MATALINDO	1900003	MIJALA
1770007	MOUBAR DE SAN GEBRIAN	1900004	MURITA
1770008	MOZONCILLO DE JUARROS	1900005	TEZA
1770009	SALGUERO DE JUARROS	1900006	VILLACIAN
1770010	SAN MILLAN DE JUARROS	1900007	VILLALBA DE LOSA (CAPITAL)
1770011	SANTA CRUZ DE JUARROS	1900008	VILLOTA
1780000	IBRILLOS	1900009	ZABALLA
	5,7	1910000	JURISDICCION DE LARA
1780001	IBRILLOS		25,0
1790000	IGLESIARRUBIA	1910001	ACENA
	14,8	1910002	LARA DE LOS INFANTES (CAPITAL)
1790001	IGLESIARRUBIA	1910003	PAULES DE LARA
1800000	IGLESIAS	1920000	JURISDICCION DE SAN ZADORNIL
	34,7		30,9
1800001	IGLESIAS	1920001	ARROYO DE SAN ZADORNIL
1810000	ISAR	1920002	SAN MILLAN DE SAN ZADORNIL
	66,7	1920003	SAN ZADORNIL (CAPITAL)
1810001	CAÑIZAR DE ARGANO	1920004	VILLAFRIA DE SAN ZADORNIL
1810002	ISAR	1940000	LERMA
1810003	PALACIOS DE BENAYER		191,7
1810004	VILLOREJO	1940001	CASTRILLO DE SOLARAMA
1820000	ITERO DEL CASTILLO	1940002	LERMA
	17,1	1940003	RABE DE LOS ESCUDEROS
1820001	ITERO DEL CASTILLO	1940004	REVILLA-CABRIADA
1830000	JARAMILLO DE LA FUENTE	1940005	PUYALES DEL AGUA
	32,9	1940006	SANTILLAN
1830001	JARAMILLO DE LA FUENTE	1940007	VILLOVIADO
1840000	JARAMILLO QUEMADO	1950000	LLANO DE BUREBA
	17,6		15,1
1840001	JARAMILLO QUEMADO	1950001	LLANO DE BUREBA
1870000	JUNTA DE RIO DE LOSA	1950002	MOVILLA
	42,7	1960000	MADRIGAL DEL MONTE
1870001	QUINTANILLA LA OJADA		49,2
1870002	RIO DE LOSA (CAPITAL)	1960001	MADRIGAL DEL MONTE
1870003	SAN LLORENTE	1960002	TORNADIJO
1870004	SAN PANTALEON DE LOSA	1970000	MADRIGALEJO DEL MONTE
1870005	VILLALUENGA		25,1
1880000	JUNTA DE SAN MARTIN DE LOSA	1970001	MADRIGALEJO DEL MONTE
	46,8	1970002	MONTUENGA
1880001	AOSTRI	1980000	MAHAMUD
1880002	FRESNO DE LOSA (CAPITAL)		33,5
1880003	HOZALLA	1980001	MAHAMUD
1880004	LLORENZO	1990000	MAMBRILLA DE CASTREJON
1880005	MAMBLIGA		16,3
1880006	SAN MARTIN DE LOSA	1990001	MAMBRILLA DE CASTREJON
1880007	VILLALAMBRUS	2000000	MAMBRILLAS DE LARA
1880008	VILLAÑO		34,1
1890000	JUNTA DE TRASLALOMA	2000001	CUBILLEJO
	71,6	2000002	MAMBRILLAS DE LARA
		2000003	QUINTANILLA DE LAS VIÑAS

PROVINCIA DE BURGOS

CODIGO	MUNICIPIO	SUPERFICIE	ENTIDADES
2010000	MAMOLAR	18,3	
2010001	MAMOLAR		
2020000	MANCILES	6,6	
2020001	MANCILES		
2060000	HAZUELA	13,4	
2060001	HAZUELA		
2080000	MECERREYES	37,3	
2080001	MECERREYES		
2090000	MEDINA DE POMAR	349,3	
2090001	ANGOSTO		
2090002	BOBEDA DE LA RIBERA		
2090003	BUSTILLO DE VILLARCAYO		
2090004	CALZADA		
2090005	CASTRESANA		
2090006	CASTRICIONES		
2090007	GERGA (LA)		
2090008	CRIALES		
2090009	GOBANTES		
2090010	LASTRAS DE LA TORRE		
2090011	MEDINA DE POMAR		
2090012	MOMEDIANO		
2090013	MOMED		
2090014	NAYAGOS		
2090015	OTED		
2090016	PARESOTAS		
2090017	PEREX		
2090018	POMAR		
2090019	QUIMCOES DE YUSO		
2090020	QUINTANAMACE		
2090021	RECUENCO		
2090022	RELLOSO		
2090023	RIBA (LA)		
2090024	ROSALES		
2090025	ROSIO		
2090026	SALINAS DE ROSIO		
2090027	SANTURDE		
2090028	TORRES		
2090029	YADO (EL)		
2090030	VILLABASIL		
2090031	VILLACOMPARADA		
2090032	VILLAMOR		
2090033	VILLANUEVA DE ROSALES		
2090034	VILLARAM		
2090035	VILLATE		
2090036	VILLATOMIL		
2090037	VILLOTA		
2110000	MELGAR DE FERNAMENTAL	109,6	
2110001	MELGAR DE FERNAMENTAL		
2110002	SAN LLORENTE DE LA VEGA		
2110003	SANTA MARIA ANAHUÑEZ		
2110004	TAGARROSA		
2110005	VALTIERRA DE RIOPISUERGA		
2130000	MERINDAD DE CUESTA-URRIA	111,0	
2130001	AEI		
2130002	ALMENDRES		
2130003	BAILLO		
2130004	CASARES		
2130005	CEBOLLEROS		
2130006	EXTRAMIANA		
2130007	HIERRO		
2130008	LECHEDO		

CODIGO	MUNICIPIO	SUPERFICIE	ENTIDADES
2130000	MERINDAD DE CUESTA-URRIA (CONT.)		
2130009	MIJANGOS		
2130010	NOFUENTES (CAPITAL)		
2130011	PARALACUESTA		
2130012	PRADOLAMATA		
2130013	QUINTANA-ENTREPEÑAS		
2130014	QUINTANALACUESTA		
2130015	QUINTANILLA-MONTECABEZAS		
2130016	QUINTANILLAS (LAS)		
2130017	SAN CRISTOBAL DE ALMEMORES		
2130018	SANTA COLDMA		
2130019	URRIA		
2130020	VALDELACUESTA		
2130021	VALMAYOR DE CUESTA URRIA		
2130022	VILLAMAGRIN		
2130023	VILLAPANILLO		
2130024	VILLAYEDED		
2140000	MERINDAD DE MONTIJA	99,7	
2140001	AGUERA		
2140002	BARANDA		
2140003	BARCENA DE PIENZA		
2140004	BARCENILLAS DEL RIBERO		
2140005	BERCEDO		
2140006	CUESTAEDO		
2140007	GAYANGOS		
2140008	HEDESA		
2140009	LOMA DE MONTIJA		
2140010	MONTECILLO		
2140011	NOCEO		
2140012	QUINTANAEDO		
2140013	QUINTANILLA DE PIENZA		
2140014	QUINTANILLA SOPENA		
2140015	REVILLA DE PIENZA		
2140016	SAN PELAYO		
2140017	VILLALAZARA		
2140018	VILLASANTE (CAPITAL)		
2150000	MERINDAD DE SOTOSCUEVA	152,9	
2150001	BARCENILLAS DE CEREZOS		
2150002	BEDON		
2150003	BUTRERA		
2150004	COGULLOS		
2150005	CORNEJO (CAPITAL)		
2150006	CUEVA		
2150007	ENTRAMBOSRIOS		
2150008	HAEDO DE LINARES		
2150009	HORNILLALASTRA		
2150010	HORNILLALATORRE		
2150011	HORNILLAYUSO		
2150012	LINARES		
2150013	NELA		
2150014	PARTE DE SOTOSCUEVA (LA)		
2150015	PEREDA		
2150016	QUINTANILLA DEL REBOLLAR		
2150017	QUINTANILLA-SOTOSCUEVA		
2150018	QUINTANILLA-VALDEBODRES		
2150019	QUISICEDO		
2150020	REBOLLAR (EL)		
2150021	REDONDO		
2150022	SOBREPEÑA		
2150023	YALLEJO		
2150024	VILLABASCOMES		
2150025	VILLAMARTIN DE SOTOSCUEVA		
2160000	MERINDAD DE VALDEPORRES	107,6	
2160001	BRIZUELA		
2160002	BUSMELA		
2160003	CIDAD DE VALDEPORRES		
2160004	DOSAMTE		
2160005	HAEDO DE LAS PUELAS		
2160006	LEYA		

PROVINCIA DE BURGOS

CODIGO	MUNICIPIO - SUPERFICIE - ENTIDADES
2160000	MERINDAD DE VALDEPORRES (CONT.)
2160007	PEDROSA (CAPITAL)
2160008	PUENTEDEY
2160009	QUINTAMABALDO
2160010	ROBREDO DE LAS PUEBLAS
2160011	ROZAS
2160012	SAN MARTIN DE LAS OLLAS
2160013	SAN MARTIN DE PORRES
2160014	SANTELICES
2160015	VILLAVES
2170000	MERINDAD DE VALDIVIELSO
	128,1
2170001	ALMIÑE (EL)
2170002	ARROYO DE VALDIVIELSO
2170003	CONDADO
2170004	HOZ DE VALDIVIELSO
2170005	PANIZARES
2170006	POBLACION DE VALDIVIELSO
2170007	PUENTE-ARENAS
2170008	QUECEDO (CAPITAL)
2170009	QUINTANA DE VALDIVIELSO
2170010	SANTA OLALLA DE VALDIVIELSO
2170011	TARTALES DE LOS MONTES
2170012	TOSA DE VALDIVIELSO
2170013	VALDENOCEDA
2170014	VALHERMOSA
2180000	MILAGROS
	22,0
2180001	MILAGROS
2190000	MIRANDA DE EBRO
	97,3
2190001	ARCE
2190002	AYUELAS
2190003	AZUCARERA LEOPOLDO
2190004	BARDAURI
2190005	BAYAS
2190006	CORRALES (LOS)
2190007	CRUCERO (EL)
2190008	GUINICIO
2190009	HERRERA
2190010	IRICIO
2190011	MIRANDA DE EBRO
2190012	MONTAÑANA
2190013	MAYE (LA)
2190014	ORON
2190015	SAN MIGUEL
2190016	SUZANA
2190017	TERNERO
2190018	VALVERDE DE MIRANDA
2200000	MIRAVECHE
	22,8
2200001	MIRAVECHE
2210000	MOUBAR DE LA EMPAREDADA
	11,6
2210001	COJOBAR
2210002	MOUBAR DE LA EMPAREDADA
2230000	MONASTERIO DE LA SIERRA
	36,1
2230001	MONASTERIO DE LA SIERRA
2240000	MONASTERIO DE RODILLA
	36,9
2240001	MONASTERIO DE RODILLA
2240002	SANTA MARINA
2250000	MONCALVILLO
	26,8
2250001	MONCALVILLO

CODIGO	MUNICIPIO - SUPERFICIE - ENTIDADES
2260000	MONTEERRUBIO DE DEMANDA
	15,0
2260001	MONTEERRUBIO DE DEMANDA
2270000	MONTORIO
	23,2
2270001	MONTORIO
2280000	MORADILLO DE ROA
	23,6
2280001	MORADILLO DE ROA
2290000	NAVA DE ROA
	22,4
2290001	NAVA DE ROA
2300000	HAVAS DE BUREBA
	8,1
2300001	HAVAS DE BUREBA
2310000	NEBREDA
	33,6
2310001	NEBREDA
2320000	NEILA
	68,1
2320001	NEILA
2350000	OLMEDILLO DE ROA
	26,1
2350001	OLMEDILLO DE ROA
2360000	OLMILLOS DE MUÑO
	7,0
2360001	OLMILLOS DE MUÑO
2380000	OÑA
	146,3
2380001	ALDEA DEL PORTILLO DE BUSTO (LA)
2380002	BARCINA DE LOS MONTES
2380003	BENTRETEA
2380004	CASTELLANOS DE BUREBA
2380005	CERECEDA
2380006	CORNUELLA
2380007	HERMOSILLA
2380008	MOLINA DEL PORTILLO DE BUSTO (LA)
2380009	OÑA
2380010	PORTE DE BUREBA (LA)
2380011	PENCHES
2380012	PINO DE BUREBA
2380013	TERMINON
2390000	OQUILLAS
	14,9
2390001	OQUILLAS
2410000	ORBANEJA-RIOPICO
	9,3
2410001	ORBANEJA-RIOPICO
2410002	QUINTANILLA-RIOPICO
2420000	PADILLA DE ABAJO
	27,4
2420001	PADILLA DE ABAJO
2430000	PADILLA DE ARRIBA
	23,2
2430001	PADILLA DE ARRIBA
2440000	PADRONES DE BUREBA
	20,3
2440001	PADRONES DE BUREBA
2460000	PALACIOS DE LA SIERRA
	40,0

PROVINCIA DE BURGOS

CODIGO	MUNICIPIO - SUPERFICIE - ENTIDADES
2460000	PALACIOS DE LA SIERRA (CONT.)
2460001	PALACIOS DE LA SIERRA
2470000	PALACIOS DE RIOPISUERGA
	10,4
2470001	PALACIOS DE RIOPISUERGA
2480000	PALAZUELOS DE LA SIERRA
	15,7
2480001	PALAZUELOS DE LA SIERRA
2490000	PALAZUELOS DE MUÑO
	8,7
2490001	PALAZUELOS DE MUÑO
2500000	PAMPLIEGA
	24,3
2500001	HORMIGUERO (EL)
2500002	PAMPLIEGA
2500003	SANTIUSTE
2500004	TORREPADIERNE
2510000	PANCORVO
	58,6
2510001	PANCORVO
2520000	PARDILLA
	15,2
2530001	PARDILLA
2550000	PARTIDO DE LA SIERRA EN TOBALINA
	44,0
2550001	CUBILLA
2550002	RAMERA
2550003	VALDERRAMA (CAPITAL)
2550004	VILLANUEVA DE LOS MONTES
2550005	ZANGANDEZ
2560000	PEDROSA DE DUERO
	69,9
2560001	BOADA DE ROA
2560002	GUZMAN
2560003	PEDROSA DE DUERO
2560004	QUINTANAMAYRGO
2560005	VALCAYADO DE ROA
2570000	PEDROSA DEL PARAMO
	11,4
2570001	PEDROSA DEL PARAMO
2580000	PEDROSA DEL PRINCIPE
	28,4
2580001	PEDROSA DEL PRINCIPE
2590000	PEDROSA DE RIO-URBEL
	49,1
2590001	LODOSO
2590002	MARMELLAR DE ABAJO
2590003	PEDROSA DE RIO-URBEL
2590004	SAN PEDRO SAMUEL
2610000	PEÑARANDA DE DUERO
	64,1
2610001	PEÑARANDA DE DUERO
2620000	PERAL DE ARLANZA
	29,2
2620001	PERAL DE ARLANZA
2650000	PIERNIGAS
	13,6
2650001	PIERNIGAS
2660000	PINEDA DE LA SIERRA
	68,8

CODIGO	MUNICIPIO - SUPERFICIE - ENTIDADES
2660000	PINEDA DE LA SIERRA (CONT.)
2660001	PINEDA DE LA SIERRA
2670000	PINEDA-TRASHMONTE
	28,4
2670001	PINEDA-TRASHMONTE
2680000	PINILLA DE LOS BARRUECOS
	33,7
2680001	GETE
2680002	PINILLA DE LOS BARRUECOS
2690000	PINILLA DE LOS MOROS
	15,9
2690001	PIEDRAHITA DE MUÑO
2690002	PINILLA DE LOS MOROS
2700000	PINILLA-TRASHMONTE
	68,1
2700001	PINILLA-TRASHMONTE
2720000	POZA DE LA SAL
	81,1
2720001	CASTIL DE LENCES
2720002	LENCES
2720003	POZA DE LA SAL
2730000	PRADANOS DE BUREBA
	10,9
2730001	PRADANOS DE BUREBA
2740000	PRADOLUENGO
	30,8
2740001	GARGANCHON
2740002	PRADOLUENGO
2750000	PRESENCIO
	35,1
2750001	PRESENCIO
2760000	PUEBLA DE ARGANZON (LA)
	18,7
2760001	PUEBLA DE ARGANZON (LA)
2760002	VILLANUEVA DE LA OCA
2770000	PUENTEDURA
	19,0
2770001	PUENTEDURA
2790000	QUEMADA
	20,6
2790001	QUEMADA
2800000	QUINTANABUREBA
	21,1
2800001	QUINTANABUREBA
2810000	QUINTANA DEL PIDIO
	10,7
2810001	QUINTANA DEL PIDIO
2830000	QUINTANAELEZ
	16,3
2830001	MARCILLO
2830002	QUINTANAELEZ
2830003	QUINTANILLA CABE SOTO
2830004	SOTO DE BUREBA
2870000	QUINTANAORTUÑO
	5,5
2870001	QUINTANAORTUÑO
2880000	QUINTANAPALLA
	15,9
2880001	QUINTANAPALLA

PROVINCIA DE BURGOS

CODIGO	MUNICIPIO - SUPERFICIE - ENTIDADES
--------	--

2890000	QUINTANAR DE LA SIERRA 61,1
2890001	QUINTANAR DE LA SIERRA
2920000	QUINTANAVIDES 11,5
2920001	QUINTANAVIDES
2940000	QUINTANILLA DE LA MATA 22,8
2940001	QUINTANILLA DE LA MATA
2950000	QUINTANILLA DEL COCO 20,0
2950001	CASTROCENIZA
2950002	QUINTANILLA DEL COCO
2970000	QUINTANILLAS (LAS) 25,3
2970001	QUINTANILLAS (LAS)
2970002	SANTA MARIA TAJADURA
2970003	VILLARMENTERO
2980000	QUINTANILLA SAN-GARCIA 45,4
2980001	QUINTANILLA SAN-GARCIA
3010000	QUINTANILLA-VIVAR 13,4
3010001	QUINTANILLA-VIVAR O QUINTANILLA MOROCISTA
3010002	VIVAR DEL CID
3020000	RABANERA DEL PINAR 32,8
3020001	RABANERA DEL PINAR
3030000	RABANOS 40,8
3030001	ALARCIA
3030002	RABANOS
3030003	VILLAKUDRIA
3040000	RABE DE LAS CALZADAS 10,8
3040001	RABE DE LAS CALZADAS
3060000	REBOLLEDO DE LA TORRE 49,7
3060001	ALBACASTRO
3060002	CASTRECIAS
3060003	REBOLLEDA (LA)
3060004	REBOLLEDO DE LA TORRE
3060005	VALTIERRA DE ALBACASTRO
3060006	VILLELA
3070000	REDECILLA DEL CAMINO 12,0
3070001	REDECILLA DEL CAMINO
3080000	REDECILLA DEL CAMPO 17,2
3080001	QUINTANILLA DEL MONTE
3080002	REDECILLA DEL CAMPO
3080003	SOTILLO DE RIOJA
3090000	REGUMIEL DE LA SIERRA 22,2
3090001	REGUMIEL DE LA SIERRA
3100000	REINOSO 8,5
3100001	REINOSO

CODIGO	MUNICIPIO - SUPERFICIE - ENTIDADES
--------	--

3110000	RETUERTA 30,0
3110001	RETUERTA
3120000	REVILLA (LA) 20,6
3120001	REVILLA (LA)
3140000	REVILLA DEL CAMPO 39,0
3140001	QUINTANALARA
3140002	REVILLA DEL CAMPO
3150000	REVILLARRUZ 16,9
3150001	HUMIENTA
3150002	OLMOSALBOS
3150003	REVILLARUZ
3160000	REVILLA-VALLEGERA 27,5
3160001	REVILLA-VALLEGERA
3160002	VIZMALO
3170000	REZMONDO 66,5
3170001	REZMONDO
3180000	RIOCAYADO DE LA SIERRA 44,4
3180001	RIOCAYADO DE LA SIERRA
3210000	RDA 48,8
3210001	RDA
3230000	ROJAS 25,4
3230001	QUINTANILLA CABE ROJAS
3230002	ROJAS
3250000	ROYUELA DE RIO FRANCO 50,9
3250001	ROYUELA DE RIO FRANCO
3260000	RUBENA 9,7
3260001	RUBENA
3270000	RUBLACEDO DE ABAJO 39,2
3270001	RUBLACEDO DE ABAJO
3270002	RUBLACEDO DE ARRIBA
3280000	RUCANDIO 32,5
3280001	HERRERA DE VALDIVIELSO
3280002	HOZABEJAS
3280003	HUESPEDA
3280004	MADRID DE LAS CADERECHAS
3280005	OJEDA
3280006	RUCANDIO
3290000	SALAS DE BUREBA 13,4
3290001	SALAS DE BUREBA
3300000	SALAS DE LOS INFANTES 140,0
3300001	ARROYO DE SALAS
3300002	CASTROYIDO
3300003	HOYUELOS DE LA SIERRA
3300004	SALAS DE LOS INFANTES
3300005	TERRAZAS

PROVINCIA DE BURGOS

MUNICIPIO

COOIGD	MUNICIPIO	SUPERFICIE	ENTIDADES
3320000	SALDAÑA DE BURGOS	5,1	
3320001	SALDAÑA DE BURGOS		
3330000	SALINILLAS DE BUREBA	22,7	
3340001	BUEZO		
3340002	REVILLALCON		
3340003	SALINILLAS DE BUREBA		
3350000	SAN ADRIAN DE JUARROS	20,0	
3350001	SAN ADRIAN DE JUARROS		
3370000	SAN JUAN DEL MONTE	26,5	
3370001	SAN JUAN DEL MONTE		
3380000	SAN MAMES DE BURGOS	5,1	
3380001	QUINTANILLA DE LAS CARKETAS		
3380002	SAN MAMES DE BURGOS		
3390000	SAN MARTIN DE RUBIALES	19,6	
3390001	SAN MARTIN DE RUBIALES		
3400000	SAN MILLAN DE LARA	33,9	
3400001	IGLESIAPINTA		
3400002	SAN MILLAN DE LARA		
3430000	SANTA CECILIA	12,4	
3430001	SANTA CECILIA		
3450000	SANTA CRUZ DE LA SALCEDA	25,5	
3450001	SANTA CRUZ DE LA SALCEDA		
3460000	SANTA CRUZ DEL VALLE URBICN	33,7	
3460001	SANTA CRUZ DEL VALLE URBICN		
3470000	SANTA GACEA DEL CID	29,1	
3470001	SANTA GACEA DEL CID		
3480000	SANTA INES	14,9	
3490001	SANTA INES		
3500000	SANTA MARIA DEL CAMPO	60,6	
3500001	SANTA MARIA DEL CAMPO		
3510000	SANTA MARIA DEL INVIERNO	16,1	
3510001	PIEDRAHITA DE JUARROS		
3510002	SANTA MARIA DEL INVIERNO		
3520000	SANTA MARIA DE MERCADILLO	30,3	
3520001	SANTA MARIA DE MERCADILLO		
3530000	SANTA MARIA-RIBARREDONOA	12,3	
3530001	SANTA MARIA-RIBARREDONOA		
3540000	SANTA OLALLA DE BUREBA	10,6	
3540001	SANTA OLALLA DE BUREBA		
3550000	SANTIBAÑEZ DE ESGUEYA	24,3	

COOIGD	MUNICIPIO	SUPERFICIE	ENTIDADES
3550000	SANTIBAÑEZ DE ESGUEYA (CONT.)		
3550001	SANTIBAÑEZ DE ESGUEYA		
3560000	SANTIBAÑEZ DEL VAL	15,1	
3560001	BARRIOSUSO		
3560002	SANTIBAÑEZ DEL VAL		
3580000	SANTO DOMINGO DE SILOS	79,1	
3580001	HINOJAR DE CERVERA		
3580002	HORTEZUELOS		
3580003	PERACOSA		
3580004	SANTO DOMINGO DE SILOS		
3600000	SAN VICENTE DEL VALLE	20,9	
3600001	ESPINOSA DEL MONTE		
3600002	SAN CLEMENTE DEL VALLE		
3600003	SAN VICENTE DEL VALLE		
3610000	SARGENTES DE LA LORA	91,2	
3610001	AYDLUENGO		
3610002	LORILLA		
3610003	MORADILLO DEL CASTILLO		
3610004	SAN ANDRES DE MONTEARACOS		
3610005	SANTA COLOMA DEL RODRON		
3610006	SARGENTES DE LA LORA		
3610007	VALDEAJOS		
3620000	SARRACIN	9,8	
3620001	SARRACIN		
3630000	SASAMON	112,9	
3630001	CASTRILLO DE MURCIA		
3630002	CITORES DEL PARAO		
3630003	OLMILLOS DE SASAMON		
3630004	SASAMON		
3630005	VILLANDIEGO		
3630006	VILLASIDRO		
3630007	YUDEGO		
3650000	SEQUERA DE HAZA (LA)	6,8	
3650001	SEQUERA DE HAZA (LA)		
3660000	SOLARANA	12,4	
3660001	SOLARANA		
3680000	SORDILLOS	9,7	
3680001	MAHALLOS		
3680002	SORDILLOS		
3690000	SOTILLO DE LA RIBERA	21,2	
3690001	PINILLOS DE ESGUEYA		
3690002	SOTILLO DE LA RIBERA		
3720000	SOTRAGERO	5,5	
3720001	SOTRAGERO		
3730000	SOTRESGUDD	171,4	
3730001	AMAYA		
3730002	BARRIO DE SAN FELICES		
3730003	CANIZAR DE AMAYA		
3730004	COEYAS DE AMAYA		
3730005	SUADILLA DE YILLAMAR		
3730006	PEDNES		

PROVINCIA DE BURGOS

CODIGO	MUNICIPIO	SUPERFICIE	ENTIDADES
3730000	SOTRESGUDD (CONT.)		
3730007	PUENTES DE AMAYA		
3730008	QUINTANILLA DE RIOFRANCO		
3730009	REBOLLEILLO DE LA ORDEN		
3730010	SALAZAR DE AMAYA		
3730011	SOTOVELLANOS		
3730012	SOTRESGUDD		
3740000	SUSINOS DEL PARAMO	11,5	
3740001	SUSINOS DEL PARAMO		
3750000	TAMARON	15,7	
3750001	TAMARON		
3770000	TARDAJOS	12,8	
3770001	TARDAJOS		
3780000	TEJADA	22,8	
3780001	TEJADA		
3800000	TERRADILLOS DE ESGUEVA	14,6	
3800001	TERRADILLOS DE ESGUEVA		
3810000	TINIEBLAS	31,2	
3810001	TANABUEYES		
3810002	TINIEBLAS		
3820000	TOBAR	12,0	
3820001	TOBAR		
3840000	TORDOMAR	29,9	
3840001	TORDOMAR		
3860000	TORRECILLA DEL MONTE	14,8	
3860001	TORRECILLA DEL MONTE		
3870000	TORREGALINDO	15,1	
3870001	TORREGALINDO		
3880000	TORRELARA	12,9	
3880001	TORRELARA		
3890000	TORREPADRE	28,7	
3890001	HONTORIA DE RIOFRANCO		
3890002	RETORTILLO		
3890003	TORREPADRE		
3900000	TORRESANDINO	93,6	
3900001	TORRESANDINO		
3910000	TORTOLES DE ESGUEVA	79,8	
3910001	TORTOLES DE ESGUEVA		
3910002	YILLOYELA DE ESGUEVA		
3920000	TOSANTOS	5,7	
3920001	TOSANTOS		
3940000	TRESPADERNE	37,0	
3940001	ARROYUELO		

CODIGO	MUNICIPIO	SUPERFICIE	ENTIDADES
3940000	TRESPADERNE (CONT.)		
3940002	CAOINANOS		
3940003	PALAZUELOS DE CUESTA-URRIA		
3940004	SANTOTIS		
3940005	TORTALES DE GILLA		
3940006	TRESPADERNE		
3940007	VIRUES		
3950000	TUBILLA DEL AGUA	48,8	
3950001	BAÑUELOS DEL RUORDON		
3950002	COYANERA		
3950003	SAN FELICES		
3950004	TABLADA DEL RUORDON		
3950005	TUBILLA DEL AGUA		
3960000	TUBILLA DEL LAGO	23,3	
3960001	TUBILLA DEL LAGO		
3980000	URBEL DEL CASTILLO	30,8	
3980001	NUEZ DE ARRIBA (LA)		
3980002	QUINTANA DEL PINO		
3980003	URBEL DEL CASTILLO		
4000000	YADOCOMDES	25,5	
4000001	YADOCOMDES		
4030000	VALDEANDE	30,6	
4030001	VALDEANDE		
4050000	VALDEZATE	20,4	
4050001	VALDEZATE		
4060000	VALDORROS	16,5	
4060001	VALDORROS		
4070000	VALMALA	17,0	
4070001	VALMALA		
4080000	VALLARTA DE BUREBA	19,0	
4080001	VALLARTA DE BUREBA		
4090000	VALLE DE MANZANEDO	52,9	
4090001	ARGES		
4090002	ARREBA		
4090003	CIDAD DE EBRO		
4090004	CONSORTES		
4090005	CRESPO		
4090006	CUEVA DE MANZANEDO		
4090007	MANZANEDILLO		
4090008	MANZANEDO (CAPITAL)		
4090009	MUNDOYAL		
4090010	PEÑALBA DE MANZANEDO		
4090011	POBLACION DE ARREBA		
4090012	QUINTANA DEL ROJO		
4090013	RIOSECO		
4090014	SAN MARTIN DEL ROJO		
4090015	SAN MIGUEL DE CORNEZUELO		
4090016	VALLEJO		
4090017	VILLASOPLIZ		
4100000	VALLE DE MEXA	258,1	
4100001	AMGULO		
4100002	ANZO		
4100003	ARCEO		

PROVINCIA DE BURGOS

CODIGO	MUNICIPIO - SUPERFICIE - ENTIDADES
4100000	VALLE DE MENA (CONT.)
4100004	ARTIETA
4100005	AYEGA
4100006	BARRASA
4100007	BORTEDO
4100008	BURCEÑA
4100009	CADAGUA
4100010	CAMPILLO DE MENA
4100011	CANIEGO
4100012	CARRASQUEDO
4100013	CIELLA
4100014	CILIEZA
4100015	CIRION
4100016	CONCEJERO
4100017	COVIDES
4100018	ENTRAMBASAGUAS
4100019	GIJANO
4100020	HAEDILLO
4100021	HORNES
4100022	HOZ DE MENA
4100023	IRUS
4100024	LECIÑANA DE MENA
4100025	LEZANA DE MENA
4100026	LORCIO
4100027	LLANO DE MENA
4100028	MALTRANA
4100029	MALTRANILLA
4100030	MEDIANAS
4100031	MENAMAYOR
4100032	MONTIANO
4100033	NAYA DE ORDUNTE
4100034	OPIO
4100035	ORDEJON DE ORDUNTE
4100036	OVILLA
4100037	PARTEARROYO
4100038	PRESILLA (LA)
4100039	RIBOTA DE ORDUNTE
4100040	RIO DE MENA
4100041	SANTA CRUZ DE MENA
4100042	SANTA MARIA DEL LLANO DE TUDELA
4100043	SANTA OLAJA
4100044	SANTECILLA
4100045	SANTIAGO DE TUDELA
4100046	SIONES
4100047	SOPENANO
4100048	TARANCO
4100049	UNGO
4100050	VALLEJO DE MENA
4100051	VALLEJUELO
4100052	VALLUERCA
4100053	VENTADES
4100054	VIERGOL
4100055	VIGO (EL)
4100056	VILLAMUEVA DE MENA
4100057	VILLASANA DE MENA (CAPITAL)
4100058	VILLASUSO DE MENA
4100059	VIVANCO DE MENA
4110000	VALLE DE OCA 39,2
4110001	CUEVA-CARDIEL
4110002	MOZONCILLO DE OCA
4110003	VILLALBOS
4110004	VILLALMONDAR
4110005	VILLALOMEL
4110006	VILLANASUR-RIO DE OCA (CAPITAL)
4120000	VALLE DE TOBALINA 169,2
4120001	BARCINA DEL BARCO
4120002	BASCUÑUELOS
4120003	CORMENZANA
4120004	CUEZYA
4120005	GABAÑES
4120006	GARONA

CODIGO	MUNICIPIO - SUPERFICIE - ENTIDADES
4120000	VALLE DE TOBALINA (CONT.)
4120007	HEDESO
4120008	HERRAN
4120009	LECIÑANA DE TOBALINA
4120010	LOMANA
4120011	LOZARES DE TOBALINA
4120012	MIJARALUENGA
4120013	MONTEJO DE CERAS
4120014	MORREJO DE SAN MIGUEL
4120015	ORBAÑANOS
4120016	ORDEN (LA)
4120017	PAJARES
4120018	PANGUSION
4120019	PEDROSA DE TOBALINA
4120020	PRADA (LA)
4120021	PROMEDIANO
4120022	QUINTANA MARTIN GALINDEZ (CAPITAL)
4120023	QUINTANA-MARIA
4120024	RANEDO
4120025	REVILLA DE HERRAN (LA)
4120026	RUFANCOS
4120027	SAN MARTIN DE DON
4120028	SANTA MARIA DE GARONA
4120029	SANTOCILDES
4120030	TOBALINHILLA
4120031	VALUJERA
4120032	VIADAS (LAS)
4120033	VILLAESCUSA DE TOBALINA
4130000	VALLE DE VALDEBEZANA 146,3
4130001	ARGOMEDO
4130002	ARNEDO
4130003	BEZANA
4130004	CASTRILLO DE BEZANA
4130005	GILLERUELO DE BEZANA
4130006	CUBILLOS DEL ROJO
4130007	HERBOSA
4130008	HOZ DE ARREBA
4130009	LANDRAVES
4130010	MONTOYO
4130011	MUNILLA
4130012	PRADILLA DE HOZ DE ARREBA
4130013	QUINTANAENTELLO
4130014	QUINTANILLA DE SAN ROMAN
4130015	RIARO
4130016	SAN CIBRIAN
4130017	SAN VICENTE DE VILLAMEZAN
4130018	SONCILLO (CAPITAL)
4130019	TORRES DE ABAJO
4130020	VILLABASCONES DE BEZANA
4130021	VILLAMEDIANA DE SAN ROMAN
4130022	VIRTUS
4140000	VALLE DE VALDELAGUNA 103,3
4140001	BEZARES
4140002	HUERTA DE ABAJO (CAPITAL)
4140003	MUESTRA SEÑORA DE LA VEGA
4140004	QUINTANILLA DE URRILLA
4140005	TOLBAÑOS DE ABAJO
4140006	TOLBAÑOS DE ARRIBA
4140007	VALLEJIMENO
4150000	VALLE DE VALDELUCIO 96,4
4150001	BARRIO-LUCIO
4150002	CORRALEJO
4150003	ESCUDEROS
4150004	FUENCALIENTE DE LUCIO
4150005	LLAMILLO
4150006	MUNDILLA
4150007	PAUL
4150008	PEOROSA DE VALDELUCIO
4150009	QUINTANAS DE VALDELUCIO (CAPITAL)

PROVINCIA DE BURGOS

CODIGO	MUNICIPIO	SUPERFICIE	ENTIDADES
4150000	VALLE DE VALDELUCID (CONT.)		
4150010	RENEO DE LA ESCALERA		
4150011	RIBA DE VALDELUCID (LA)		
4150012	SOLANAS DE VALDELUCID		
4150013	VILLAESCOBEDO		
4160000	VALLE DE ZAMANZAS		
	19,1		
4160001	AILANES		
4160002	BARRIO LA CUESTA		
4160003	BASCONES DE ZAMANZAS		
4160004	GALLEJONES (CAPITAL)		
4160005	ROBREDO DE ZAMANZAS		
4160006	VILLANUEVA-RAMPALAY		
4170000	VALLEGERA		
	18,3		
4170001	VALLEGERA		
4180000	VALLES DE PALENZUELA		
	20,9		
4180001	VALLES DE PALENZUELA		
4190000	YALLUERCANES		
	27,9		
4190001	VALLUERCANES		
4210000	VID (LA)		
	37,6		
4210001	GUMA		
4210002	VID (LA)		
4210003	ZUZONES		
4220000	VID DE BUREBA (LA)		
	9,7		
4220001	VID DE BUREBA (LA)		
4230000	VILEÑA		
	6,3		
4230001	VILEÑA		
4240000	VILORIA DE RIOJA		
	7,1		
4240001	VILORIA DE RIOJA		
4250000	VILVESTRE DEL PINAR		
	38,1		
4250001	VILVESTRE DEL PINAR		
4270000	VILLADIEGO		
	327,6		
4270001	ACEOILLO		
4270002	AREMILLAS DE VILLADIEGO		
4270003	BARRIOS DE VILLADIEGO		
4270004	BARRUELO DE VILLADIEGO		
4270005	BOADA DE VILLADIEGO		
4270006	BRULLES		
4270007	BUSTILLO DEL PARAMO		
4270008	CASTROMARCA		
4270009	COCULINA		
4270010	FUENCIVIL		
4270011	HORMAZUELA		
4270012	IGEDO		
4270013	MELGOSA DE VILLADIEGO		
4270014	OLMOS DE LA PICAZA		
4270015	PALAZUELOS DE VILLADIEGO		
4270016	QUINTANILLA DE LA PRESA		
4270017	RIDPARAISO		
4270018	SANDOYAL DE LA REINA		
4270019	TABLADA DE VILLADIEGO		
4270020	TAPIA		
4270021	VALCARCERES (LOS)		
4270022	VILLADIEGO		
4270023	VILLAHERRNANO		
4270024	VILLAHIZAN DE TREVINO		

CODIGO	MUNICIPIO	SUPERFICIE	ENTIDADES
4270000	VILLADIEGO (CONT.)		
4270025	VILLALBILLA DE VILLADIEGO		
4270026	VILLALIBADO		
4270027	VILLANOÑO		
4270028	VILLANUEVA DE OORA		
4270029	VILLANUEVA DE PUERTA		
4270030	VILLAUTE		
4270031	VILLAYEDON		
4270032	VILLUSTO		
4280000	VILLAESCUSA DE ROA		
	17,3		
4280001	VILLAESCUSA DE ROA		
4290000	VILLAESCUSA LA SOMBRIA		
	16,1		
4290001	QUINTANILLA DEL MONTE EN JUARROS		
4290002	VILLAESCUSA LA SOLANA		
4290003	VILLAESCUSA LA SOMBRIA		
4300000	VILLAESPASA		
	19,4		
4300001	RUPELO		
4300002	VILLAESPASA		
4310000	VILLAFRANCA-MONTES DE OCA		
	57,8		
4310001	OCOM DE VILLAFRANCA		
4310002	VILLAFRANCA-MONTES DE OCA		
4320000	VILLAFRUELA		
	52,1		
4320001	VILLAFRUELA		
4330000	VILLAGALIJO		
	22,0		
4330001	EZQUERRA		
4330002	SANTA OLALLA DEL VALLE		
4330003	VILLAGALIJO		
4340000	VILLAGONZALO-PEDERNALES		
	13,6		
4340001	VILLAGONZALO-PEDERNALES		
4370000	VILLAHOZ		
	50,6		
4370001	VILLAHOZ		
4380000	VILLALBA DE DUERO		
	13,7		
4380001	VILLALBA DE DUERO		
4390000	VILLALBILLA DE BURGOS		
	14,5		
4390001	RENUMCIO		
4390002	VILLACIENZO		
4390003	VILLALBILLA DE BURGOS		
4400000	VILLALBILLA DE GUMIEL		
	26,5		
4400001	VILLALBILLA DE GUMIEL		
4410000	VILLALDEMIRO		
	13,5		
4410001	VILLALDEMIRO		
4420000	VILLALMANZO		
	23,8		
4420001	VILLALMANZO		
4430000	VILLAMAYOR DE LOS MONTES		
	40,7		
4430001	VILLAMAYOR DE LOS MONTES		
4440000	VILLAMAYOR DE TREVINO		
	18,5		

CODIGO	MUNICIPIO - SUPERFICIE - ENTIDADES
4440000	VILLAMAYOR DE TREVINO (CONT.)
4440001	VILLAMAYOR DE TREVINO
4450000	VILLAMBISTIA 13,0
4450001	VILLAMBISTIA
4460000	VILLAMEDIANILLA 6,8
4460001	VILLAMEDIANILLA
4470000	VILLAMIEL DE LA SIERRA 17,6
4470001	VILLAMIEL DE LA SIERRA
4480000	VILLANGOMEZ 38,6
4480001	QUINTAMILLEJA
4480002	VILLAFUERTES
4480003	VILLANGOMEZ
4490000	VILLANUEVA DE ARGANO 8,0
4490001	VILLANUEVA DE ARGANO
4500000	VILLANUEVA DE CARAZO 11,9
4500001	VILLANUEVA DE CARAZO
4510000	VILLANUEVA DE GUMIEL 27,3
4510001	VILLANUEVA DE GUMIEL
4540000	VILLANUEVA DE TEBAS 6,2
4540001	VILLANUEVA DE TEBAS
4550000	VILLAQUIRAN DE LA PUEBLA 11,7
4550001	VILLAQUIRAN DE LA PUEBLA
4560000	VILLAQUIRAN DE LOS INFANTES 13,1
4560001	VILLANUEVA DE LAS CARRETAS
4560002	VILLAQUIRAN DE LOS INFANTES
4580000	VILLARIEZO 10,5
4580001	VILLARIEZO
4600000	VILLASANDINO 44,0
4600001	VILLASANDINO
4630000	VILLASUR DE HERREROS 53,8
4630001	URREZ
4630002	VILLASUR DE HERREROS
4640000	VILLATUELDA 15,4
4640001	VILLATUELDA
4660000	VILLAYERDE DEL MONTE 37,1
4660001	REYENGA
4660002	VILLAHIZAN
4660003	VILLAYERDE DEL MONTE
4670000	VILLAYERDE-MOGINA 13,6
4670001	VILLAYERDE-MOGINA
4710000	VILLAYERNO MORQUILLAS 9,2

CODIGO	MUNICIPIO - SUPERFICIE - ENTIDADES
4710000	VILLAYERNO MORQUILLAS (CONT.)
4710001	VILLAYERNO MORQUILLAS
4720000	VILLAZOPEQUE 11,2
4720001	VILLAZOPEQUE
4730000	VILLEGAS 24,5
4730001	VILLAMORON
4730002	VILLEGAS
4750000	VILLOROBE 33,7
4750001	UZQUIZA
4750002	VILLOROBE
4760000	VILLORUEBO 26,3
4760001	MAZUECO
4760002	QUINTANILLA-CABRERA
4760003	VILLORUEBO
4780000	VIZCAINOS 3,8
4780001	VIZCAINOS
4800000	ZAEL 18,7
4800001	ZAEL
4820000	ZARZOSA DE RIOPISUERGA 10,8
4820001	ZARZOSA DE RIOPISUERGA
4830000	ZAZUAR 22,6
4830001	ZAZUAR
4850000	ZUÑEDA 12,2
4850001	ZUÑEDA
9010000	QUINTANILLA-TORQUELES 93,2
9010001	QUINTANILLA DEL AGUA (CAPITAL)
9010002	TORQUELES
9020000	VALLE DE SANTIBANEZ 104,7
9020001	AYELLANOSA DEL PARAMO
9020002	CELADAS (LAS)
9020003	MANSILLA DE BURGOS
9020004	MINON
9020005	NUEZ DE ABAJO (LA)
9020006	REBOLLEDAS (LAS)
9020007	ROS
9020008	SANTIBANEZ-ZARZAGUDA (CAPITAL)
9020009	TREMELLOS (LOS)
9020010	ZUREL
9030000	VILLARCAYO DE MERINO DE CASTILLA LA VIEJA 169,5
9030001	ALDEA (LA)
9030002	ANDINO
9030003	BARRIOSUSO
9030004	BARRUELO
9030005	BISJUECES
9030006	BOGOS
9030007	CAMPO
9030008	CASILLAS
9030009	CEPEDES
9030010	CIGUENZA
9030011	ESCAMOUSA

CODIGO	MUNICIPIO	SUPERFICIE	ENTIDADES	CODIGO	MUNICIPIO	SUPERFICIE	ENTIDADES
9030000	VILLARCAYO DE MERINDAD DE CASTILLA LA VIEJA			9060000	MERINDAD DE RIO UBIERNA (CONT.)		
9030012	ESCANO			9060021	VILLANUEVA RIO UBIERNA		
9030013	FRESNEDO			9060022	VILLAYERDE-PEÑAHORADA		
9030014	MORNA			9070000	ALFOZ DE QUINTANAUEÑAS	42,5	
9030015	INCINILLAS			9070001	ARROYAL		
9030016	LECHEDO			9070002	MARMELLAR DE ARRIBA		
9030017	MIRON			9070003	PARAMO DEL ARROYO		
9030018	MOZARES			9070004	QUINTANAUEÑAS (CAPITAL)		
9030019	QUINTANA DE QUECA (LA)			9070005	VILLARMERO		
9030020	QUINTANILLA DE LOS ADRIANOS						
9030021	QUINTANILLA-SOCIGUENZA						
9030022	SALAZAR						
9030023	SANTA CRUZ DE ANDINO						
9030024	TORME						
9030025	TUSILLA						
9030026	VILLACANES						
9030027	VILLACOMPARADA DE RUEDA						
9030028	VILLALAIN						
9030029	VILLAMEZAN						
9030030	VILLANUEVA LA BLANCA						
9030031	VILLANUEVA LA LASTRA						
9030032	VILLARCAYO (CAPITAL)						
9030033	VILLARIAS						
9040000	VALLE DE LAS MAYAS	111,6					
9040001	CELADA DE LA TORRE						
9040002	MELGOSA						
9040003	RIOGEREZO						
9040004	RIOSENAS (CAPITAL)						
9040005	ROBREDO-TEMIÑO						
9040006	TEMIÑO						
9040007	TOBES						
9050000	VALLE DE SEDANO	262,5					
9050001	CORTIGUERA						
9050002	CUBILLO DEL BUTRON						
9050003	ESCALADA						
9050004	GREDILLA DE SEDANO						
9050005	MORADILLO DE SEDANO						
9050006	MOLUELOS DE SEDANO						
9050007	MODAGUILA						
9050008	MOEDO						
9050009	ORBAJEJA DEL CASTILLO						
9050010	PESQUERA DE EBRO						
9050011	QUINTANALOMA						
9050012	QUINTANILLA-ESCALADA						
9050013	SEDANO (CAPITAL)						
9050014	TEPRADILLOS DE SEDANO						
9050015	TURZO						
9050016	VALDELATEJA						
9060000	MERINDAD DE RIO UBIERNA	275,4					
9060001	CABARUELA (LA)						
9060002	CASTRILLO DE RUCIOS						
9060003	CELADILLA-SOTOBRIEN						
9060004	CERNEGULA						
9060005	COBOS JUNTO A LA MOLINA						
9060006	GREDILLA LA POLERA						
9060007	HONTOMIN						
9060008	LERMILLA						
9060009	MASA						
9060010	MATA						
9060011	MOLINA DE UBIERNA (LA)						
9060012	PEÑAHORADA						
9060013	QUINTANARRIO						
9060014	QUINTANARRUZ						
9060015	QUINTANILLA-SOBRESIERRA						
9060016	ROBREDO-SOBRESIERRA						
9060017	SAN MARTIN DE UBIERNA						
9060018	SOTOPALACIOS (CAPITAL)						
9060019	UBIERNA						
9060020	VILLALBILLA-SOBRESIERRA						

ENTIDADES	MUN EC ES	ENTIDADES	MUN EC ES	ENTIDADES	MUN EC ES
ABAJAS	001 00 01	BARCENAS	124 00 01	CARDEÑUELA-RIOPICO	075 00 01
ACEDILLO	427 00 01	BARCENILLAS DE CEREZOS	215 00 01	CARRASQUEDO	410 00 12
ACEÑA	191 00 01	BARCENILLAS DEL RIBERO	214 00 04	CARRIAS	076 00 01
ADRADE DE HAZA	003 00 01	BARGINA DE LOS MONTES	238 00 02	CASARES	213 00 04
AEL	213 00 01	BARGINA DEL BARCO	412 00 01	CASCAJARES DE BUREBA	077 00 01
AGES	024 00 01	BARDAURI	219 00 04	CASCAJARES DE LA SIERRA	078 00 01
AGUAS CANDIDAS	006 00 01	BARRASA	410 00 06	CASILLAS	903 00 08
AGUERA	214 00 01	BARRIGA	190 00 01	CASTAÑARES	059 00 02
AGUILAR DE BUREBA	007 00 01	BARRIO DE BRICIA (CAPITAL)	011 00 01	CASTELLANOS DE BUREBA	238 00 04
AGUILERA (LA)	018 00 01	BARRIO DE DIAZ RUIZ	043 00 01	CASTELLANOS DE CASTRO	079 00 01
AGUILLO	109 00 01	BARRIO DE MUÑO	041 00 01	CASTIL DE CARRIAS	080 00 01
AHEDO DE BUREBA	143 00 01	BARRIO DE SAN FELICES	373 00 02	CASTIL DE LENCES	272 00 01
AHEDO DEL BUTRON	014 00 01	BARRIO LA CUESTA	416 00 02	CASTIL DE PEONES	083 00 01
AILANES	416 00 01	BARRIO-LUCIO	415 00 01	CASTILDELGAO	082 00 01
AJARTE	109 00 02	BARRIO-PANIZARES	045 00 02	CASTRECIAS	306 00 02
ALARCIA	303 00 01	BARRIOS DE BUREBA (LOS)	043 00 02	CASTRESANA	209 00 05
ALBACASTRO	306 00 01	BARRIOS DE COLINA	044 00 01	CASTRICIONES	209 00 06
ALBAINA	109 00 03	BARRIOS DE VILLADIEGO	427 00 03	CASTRILLO DE BEZAMA	413 00 04
ALBILLOS	009 00 01	BARRIOSUSO	356 00 01	CASTRILLO DE LA REINA	084 00 01
ALCOGERO DE MOLA	010 00 01	BARRIOSUSO	903 00 03	CASTRILLO DE LA VEGA	085 00 01
ALDEA (LA)	903 00 01	BARRUELO	903 00 04	CASTRILLO DE MURCIA	963 00 01
ALDEA DEL PINAR	163 00 01	BARRUELO DE VILLADIEGO	427 00 04	CASTRILLO DE RIOPISUERGA	088 00 01
ALDEA DEL PORTILLO DE BUSTO (LA)	238 00 01	BASCONCILLOS DEL TOZO	045 00 03	CASTRILLO DE RUCIOS	906 00 02
ALNENDRES	213 00 02	BASCONES DE ZAMANZAS	416 00 03	CASTRILLO DE SOLARAMA	194 00 01
ALMIÑE (EL)	217 00 01	BASCUÑANA	046 00 01	CASTRILLO DEL VAL	086 00 01
ALTABLE	013 00 01	BASCUÑUELOS	412 00 02	CASTRILLO-MATAJUDIOS	090 00 01
AMAYA	373 00 01	BAYAS	219 00 05	CASTROBARTO (CAPITAL)	189 00 01
AMEYUGO	016 00 01	BEDON	215 00 02	CASTROCEMIZA	295 00 01
ANDINO	903 00 02	BELBIMBRE	047 00 01	CASTROJERIZ	091 00 01
ANGOSTO	209 00 01	BEJORADO	048 00 02	CASTROMARCA	427 00 08
ANGUIX	017 00 01	BENTRETEA	238 00 03	CASTROVIDO	330 00 02
ANGULO	410 00 01	BERBERANA	050 00 01	CAYUELA	093 00 01
ANZO	410 00 02	BERGEDO	214 00 05	CEBOLLEROS	213 00 05
AÑASTRO	109 00 04	BERLANGAS DE ROA	051 00 01	CEBREÇOS	094 00 01
AOSTRI	188 00 01	BERZOSA DE BUREBA	052 00 01	CELADA DE LA TORRE	904 00 01
ARAICO	109 00 05	BEZANA	413 00 03	CELADA DEL CAMINO	095 00 01
ARAMA	109 00 06	BEZARES	414 00 01	CELADAS (LAS)	902 00 02
ARANDA DE DUERO	018 00 02	BISJUECES	903 00 05	CELADILLA-SOTOBRIAN	906 00 03
ARANDILLA	019 00 01	BOADA DE ROA	256 00 01	CERCA (LA)	209 00 07
ARAUZO DE MIEL	020 00 01	BOADA DE VILLADIEGO	427 00 05	CERECEDA	238 00 05
ARAUZO DE SALCE	021 00 01	BOBEDA DE LA RISERA	209 00 02	CEREZO DE RIOTIRON	098 00 01
ARAUZO DE TORRE	022 00 01	BOCOS	903 00 06	CERNEGULA	906 00 04
ARCE	219 00 01	BORCOS	166 00 01	CERRATON DE JUARROS	100 00 01
ARCELLARES DEL TOZO	045 00 01	BORTEO	410 00 07	CESPEDES	903 00 09
ARCEO	410 00 03	BOZOO	054 00 01	CIADONCHA	101 00 01
ARCONADA	071 00 01	BRAZACORTA	055 00 01	CIDAD DE EBRO	409 00 03
ARCOS	023 00 01	BRICIA	011 00 02	CIDAD DE VALDEPORRES	216 00 03
ARENILLAS DE MUÑO	125 00 01	BRIONGOS	105 00 01	CIELLA	410 00 13
ARENILLAS DE RIOPISUERGA	024 00 01	BRIVIESCA	056 00 01	CIGUENZA	903 00 10
ARENILLAS DE VILLADIEGO	427 00 02	BRIZUELA	216 00 01	GILIEZA	410 00 14
ARGES	409 00 01	BRULLES	427 00 06	GILLAPERLATA	102 00 01
ARGOMEDO	413 00 01	BUEZO	334 00 01	GILLERUELO DE ABAJO	103 00 01
ARGOTE	109 00 07	BUGEDO	057 00 01	GILLERUELO DE ARRIBA	104 00 01
ARIJA	025 00 01	BUNIEL	058 00 01	GILLERUELO DE BEZAMA	413 00 05
ARLANZON	026 00 02	BURCEÑA	410 00 08	GILLERUELO DE BRICIA	081 00 04
ARMENTIA	109 00 08	BURGOS	059 00 01	CIRION	410 00 15
ARNEDO	413 00 02	BURGUETA	109 00 12	CIRUELOS DE CERVERA	105 00 02
ARRAYA DE OCA	027 00 01	BUSHELA	216 00 02	CITORES DEL PARAMO	363 00 02
ARREBA	409 00 02	BUSTILLO DE VILLARCAYO	209 00 03	COBOS JUNTO A LA MOLINA	906 00 05
ARRIETA	109 00 09	BUSTILLO DEL PARAMO	427 00 07	COGULINA	427 00 09
ARROYAL	907 00 01	BUSTO DE BUREBA	060 00 01	COGOLLOS	108 00 01
ARROYO DE MUÑO	125 00 02	BUSTO DE TREVIÑO	109 00 13	COGULLOS	215 00 04
ARROYO DE SALAS	330 00 01	BUTRERA	215 00 03	COJOBAR	221 00 01
ARROYO DE SAN ZADORNIL	192 00 01	CABAÑAS	177 00 01	COLINA	189 00 02
ARROYO DE VALDIVIELSO	217 00 02	CABAÑES DE ESGUEVA	061 00 01	CONCEJERO	410 00 16
ARROYUELO	394 00 01	CABAÑUELA (LA)	906 00 01	CONDADO	217 00 03
ARTIETA	410 00 04	CABEZON DE LA SIERRA	062 00 01	CONGOSTO	175 00 01
ASCARZA	109 00 10	CABIA	063 00 01	CONSORTES	409 00 04
ATAPUERCA	029 00 01	CABORREDONDO	143 00 02	CONTRERAS	110 00 01
AVELLANOSA DE MUÑO	032 00 01	CADAGUA	410 00 09	CORRENZANA	412 00 03
AVELLANOSA DE RIOJA	048 00 01	CADIÑANOS	394 00 02	CORNEJO (CAPITAL)	215 00 05
AVELLANOSA DEL PARAMO	902 00 01	CALERUEGA	064 00 01	CORNUDILLA	238 00 06
AYEGA	410 00 05	CALZADA	209 00 04	CORRALEJO	415 00 02
AYOUENGO	361 00 01	CALZADA DE BUREBA	135 00 01	CORRALES (LOS)	219 00 04
AYUELAS	219 00 02	CAMENO	056 00 02	CORTES	059 00 03
AZUCARERA LEOPOLDO	219 00 03	CAMPILLO DE ARANDA	065 00 01	CORTIGUERA	905 00 01
BAHABON DE ESGUEVA	033 00 01	CAMPILLO DE MENA	410 00 10	CORUÑA DEL CONDE	112 00 01
BAILLO	213 00 03	CAMPINO	011 00 03	COTAR	059 00 04
BAJAURI	109 00 11	CANPO	903 00 07	COTO VALVERDE	019 00 02
BALBASES (LOS)	034 00 01	CANPOLARA	066 00 01	COVANERA	395 00 02
BAÑOS DE VALDEARADOS	035 00 01	CANICOSA DE LA SIERRA	067 00 01	COVARRUBIAS	113 00 01
BAÑUELOS DE BUREBA	036 00 01	CANIEGO	410 00 11	COVIDES	410 00 17
BAÑUELOS DEL RUORON	395 00 01	CANTABRAMA	068 00 01	CRESCO	409 00 05
BARANDA	214 00 02	CAÑIZAR DE AMAYA	373 00 03	CRIALES	209 00 08
BARBADILLO DE HERREROS	037 00 01	CAÑIZAR DE ARGANO	181 00 01	CRUCERO (EL)	219 00 07
BARBADILLO DEL MERCADO	038 00 01	CARAZO	070 00 01	CUBILLA	255 00 01
BARBADILLO DEL PEZ	039 00 01	CARCEDO DE BUREBA	071 00 02	CUBILLEJO	200 00 01
BARCENA DE BUREBA	001 00 02	CARCEDO DE BURGOS	072 00 01	CUBILLO DEL BUTRON	905 00 02
BARCENA DE PIENZA	214 00 03	CARDENADIJO	073 00 01	CUBILLO DEL CAMPO	114 00 01
		CARDEÑAJIMENO	074 00 01	CUBILLO DEL CESAR	030 00 01

PROVINCIA DE BURGOS

ENTIDADES	MUN EC ES	ENTIDADES	MUN EC ES	ENTIDADES	MUN EC ES
CUBILLOS DE LOSA	189 00 03	MACINAS	154 00 01	LOMAS DE VILLAMEDIANILLA	011 00 06
CUBILLOS DEL ROJO	413 00 06	MAEDILLO	410 00 20	LORANQUILLO	048 00 04
CUBO DE BUREBA	115 00 01	MAEDO DE LAS PUELAS	216 00 05	LORCIO	410 00 26
CUCHO	109 00 14	MAEDO DE LINARES	215 00 08	LORILLA	361 00 02
CUESTAEDO	214 00 06	MAZA	155 00 01	LOZARES DE TOBALINA	412 00 11
CUEVA	215 00 06	MEDESA	214 00 08	LLANILLO	415 00 05
CUEVA DE JUARROS	177 00 02	MEDESO	412 00 07	LLANO DE BUREBA	195 00 01
CUEVA DE MANZANEDO	409 00 06	HERBOSA	413 00 07	LLANO DE MENA	410 00 27
CUEVA DE ROA (LA)	117 00 01	HERMOSILLA	238 00 07	LLORENGOZ	189 00 04
CUEVA-GARDIEL	411 00 01	MERRAN	412 00 08	MADRID DE LAS CADERECHAS	328 00 04
CUEVAS DE AMAYA	373 00 04	MERRERA	219 00 09	MADRIGAL DEL MONTE	196 00 01
CUEVAS DE SAN CLEMENTE	119 00 01	MERPEPA DE VALDIVIELSO	328 00 09	MADRIGALEJO DEL MONTE	197 00 01
CUEZVA	412 00 04	MIERRO	213 00 07	MAHALLOS	368 00 01
CUZCARRITA DE JUARROS	177 00 03	HIGOM	012 00 01	MAHAMUD	198 00 01
CEBAC (CAPITAL)	014 00 02	HINESTROSA	091 00 02	MALTRANA	410 00 28
DOÑA SANTOS	020 00 02	HINIESTRA	044 00 03	MALTRANILLA	410 00 29
CORDONIZ	109 00 15	HINOJAL DE RICPSUERGA	088 00 02	MAMBLIGA	188 00 05
CORDONO	109 00 16	HINOJAR DE CERVERA	358 00 01	MAMBRILLA DE CASTREJON	199 00 01
DOSSANTE	216 00 04	HINOJAR DEL REY	174 00 01	MAMBRILLAS DE LARA	200 00 02
ENGIO	120 00 01	MONTANAS	159 00 01	MAMOLAR	201 00 01
ENTRAMPASAGUAS	410 00 18	MONTANGAS	160 00 01	MANCILLES	202 00 01
ENTRAMOSRITOS	215 00 07	MONTOMIN	906 00 07	MANSILLA DE BURGOS	902 00 03
ERAS (LAS)	189 00 04	MONTORIA DE LA CANTERA	162 00 01	MANZANEDILLO	409 00 07
ESCALADA	905 00 03	MONTORIA DE RIOFRANCO	389 00 01	MANZANEDO (CAPITAL)	409 00 08
ESCAMOUSO	903 00 11	MONTORIA DE VALDEARADOS	164 00 01	MARAUJI	109 00 23
ESGAÑO	903 00 12	MONTORIA DEL PINAR	163 00 02	MARCILLO	283 00 01
ESCOBADOS DE ABAJO	014 00 03	HORMAZA	125 00 04	MARMELLAR DE ABAJO	259 00 02
ESCOBADOS DE ARRIBA	014 00 04	HORMAZUELA	427 00 11	MARMELLAR DE ARRIBA	907 00 02
ESCUDEROS	415 00 03	HORMIGUERO (EL)	250 00 01	MASA	906 00 09
ESPINOSA DE CERVERA	122 00 01	HORNA	903 00 14	MATA	906 00 10
ESPINOSA DE JUARROS	177 00 04	HORNES	410 00 21	MATALINDO	177 00 06
ESPINOSA DE LOS MONTEROS	124 00 02	HORNILLALASTRA	215 00 09	MAZUECO	476 00 01
ESPINOSA DEL CAMINO	123 00 01	HORNILLALATORRE	215 00 10	MAZUELA	206 00 01
ESPINOSA DEL MONTE	360 00 01	HORNILLAYUSO	215 00 11	MAZUELO DE MUÑO	125 00 05
ESPINOSILLA DE SAN		HORNILLOS DEL CAMINO	167 00 01	MEANA	109 00 24
BARTOLOME	166 00 02	HORRA (LA)	168 00 01	MECERREYES	208 00 01
ESTACION (LA)	044 00 02	MORTEZUELOS	318 00 02	MEDIANAS	410 00 30
ESTEPAR	125 00 03	MORTIGUELA	169 00 01	MEDINA DE POMAR	209 00 11
ETERNA	048 00 03	MOTALES DE ROA	170 00 01	MEDINILLA DE LA DEMESA	125 00 06
EXTRAHIANA	213 00 06	MOYOS DEL TOZO	045 00 05	MELGAR DE FERNAMENTAL	211 00 01
SIQUERRA	433 00 01	MOYUELOS DE LA SIERRA	330 00 03	MELGOSA	904 00 02
FONTIOSO	127 00 01	MOZ DE ARRESA	413 00 08	MELGOSA DE VILLADIEGO	427 00 13
FRANCO	109 00 17	MOZ DE MENA	410 00 22	MENAMAYOR	410 00 31
FRANCOVINEZ	128 00 01	MOZ DE VALDIVIELSO	217 00 04	MESANZA	109 00 25
FRESNEDE DE LA SIERRA		MOZASEJAS	328 00 02	MIJALA	190 00 03
TIRON	129 00 01	MOZALLA	188 00 03	MIJANGOS	213 00 09
FRESNEO	913 00 13	HUERMEDES	172 00 01	MIJARLUENGA	412 00 12
FRESNEÑA	130 00 01	HUERTA DE ABAJO (CAPITAL)	414 00 02	MILAGROS	218 00 01
FRESNILLO DE LAS DUENAS	131 00 01	HUERTA DE ARRIBA	173 00 01	MIRON	902 00 04
FRESNO DE LOSA (CAPITAL)	188 00 02	HUERTA DEL REY	174 00 02	MIRON	903 00 17
FRESNO DE RIOTIRON	132 00 01	HUESPEDA	328 00 03	MIRANDA DE EBRO	219 00 11
FRESNO DE RODILLA	133 00 01	MUIDOBRO	014 00 05	MIRAVECHE	220 00 01
FRIAS	134 00 01	MUMADA	175 00 04	MODURAR DE LA CUESTA	072 00 02
FUENCALIENTE DE LUCIO	415 00 04	MUMIENTA	315 00 01	MODURAR DE LA EMPARECADA	221 00 02
FUENCALIENTE DE PUERTA O		MURCHES	176 00 01	MODURAR DE SAN CEBRIAN	177 00 07
FUENCALIENTEJA	177 00 02	IBEAS DE JUARROS	177 00 05	MOLINA DE UBIERNA (LA)	906 00 11
FUENCIVIL	427 00 10	IBRILLOS	178 00 01	MOLINA DEL PARTILLO DE	
FUENTE-UBEL	045 00 04	ICEO	427 00 12	BUSTO (LA)	238 00 08
FUENTEBUREBA	135 00 02	IGLESIAPINTA	340 00 01	MONEDIANO	209 00 12
FUENTECEN	136 00 01	IGLESIARRUBIA	179 00 01	MONASTERIO DE LA SIERRA	223 00 01
FUENTECECPEO	137 00 01	IGLESIAS	180 00 01	MONASTERIO DE RODILLA	224 00 01
FUENTEELISENDO	138 00 01	IMIRURI	109 00 21	MONCALVILLO	225 00 01
FUENTE MOLINOS	139 00 01	INCINILLAS	903 00 15	MONED	209 00 13
FUENTEHERRO	140 00 01	IRICIO	219 00 10	MONTANAÑA	219 00 12
FUENTEODRA	175 00 03	IRUS	410 00 23	MONTECILLO	214 00 10
FUENTESPINA	141 00 01	ISAR	181 00 02	MONTEJO DE BRICIA	011 00 07
FUIDIO	109 00 18	ITERO DEL CASTILLO	182 00 01	MONTEJO DE CERAS	412 00 13
GABANES	412 00 05	JARAMILLO DE LA FUENTE	183 00 01	MONTEJO DE SAN MIGUEL	412 00 14
GALARDE	026 00 03	JARAMILLO QUEMADO	184 00 01	MONTERRUSIO DE DEMANDA	226 00 01
GALBARROS	143 00 03	LANDRAVES	413 00 09	MONTIANO	410 00 32
GALLEGA (LA)	144 00 01	LARO	109 00 22	MONTORIO	227 00 01
GALLEJONES (CAPITAL)	416 00 04	LARA DE LOS INFANTES		MONTORIO	413 00 10
GARGANCHON	274 00 01	(CAPITAL)	191 00 02	MONTUENGA	197 00 02
GARDNA	412 00 06	LASTRAS DE LA TORRE	209 00 10	MORADILLO DE ROA	228 00 01
GAYANGOS	214 00 07	LASTRAS DE LAS ERAS	189 00 05	MORADILLO DE SEDANO	905 00 05
GETE	268 00 01	LASTRAS DE TEZA	190 00 02	MORADILLO DEL CASTILLO	361 00 03
GIJANO	410 00 19	LECINANA DE MENA	410 00 24	MORAZA	109 00 26
GOBANTES	209 00 09	LECINANA DE TOBALINA	412 00 09	MORIANA	120 00 02
GOLERNIO	109 00 19	LECHEDO	213 00 08	MOSCADOR DE TREVIÑO	109 00 27
GRANDIVAL	109 00 20	LECHEDO	903 00 16	MOVILLA	195 00 02
GREDILLA DE SEDANO	905 00 04	LENCEZ	272 00 02	MOZARES	903 00 18
GREDILLA LA POLERA	906 00 06	LERMA	194 00 02	MOZONCILLO DE JUARROS	177 00 08
GRIJALBA	148 00 01	LERMILLA	906 00 08	MOZONCILLO DE OCA	411 00 02
GRISALEÑA	149 00 01	LEVA	216 00 06	MOZUELOS DE SEDANO	905 00 06
GUADILLA DE VILLAMAR	373 00 05	LEZANA DE MENA	410 00 25	MUERGAS	109 00 28
GUINICIO	219 00 08	LINARES	215 00 12	MUNDILLA	415 00 06
GUMA	421 00 01	LINARES DE BRICIA	011 00 05	MUNDOVAL	409 00 09
GUMIEL DE HIZAN	151 00 01	LODOSO	259 00 01	MUNILLA	413 00 11
GUMIEL DE MERCADO	152 00 01	LOMA DE MONTIJA	214 00 09	MURITA	190 00 04
GUZMAN	256 00 02	LOMANA	412 00 10	NAYA DE ORDUNTE	410 00 33

PROVINCIA DE BURGOS

ENTIDADES	MUN EC ES	ENTIDADES	MUN EC ES	ENTIDADES	MUN EC ES
NAYA DE ROA	229 00 01	PEREDA	215 00 15	QUINTANILLA DEL AGUA (CAPITAL)	901 00 01
NAVAGOS	209 00 14	PEREX	209 00 17	QUINTANILLA DEL COCO	295 00 02
NAVAS DE BUREBA	230 00 01	PESADERA DE BURGOS	014 00 06	QUINTANILLA DEL MONTE	308 00 01
NAVAS DEL PINAR	163 00 03	PESQUERA DE EBRO	905 00 10	QUINTANILLA DEL MONTE EN JUARROS	429 00 01
NAYE (LA)	219 00 13	PIEDRA (LA)	045 00 06	QUINTANILLA DEL REBOLLAR	215 00 16
NEBREDA	231 00 01	PIEDRAHITA DE JUARROS	351 00 01	QUINTANILLA LA OJADA	187 00 01
NEILA	232 00 01	PIEDRAHITA DE MUÑO	269 00 01	QUINTANILLA SAM-GARCIA	298 00 01
NELA	215 00 13	PIERNIGAS	265 00 01	QUINTANILLA SOPENA	214 00 14
NIDAGUILA	905 00 07	PINEDA DE LA SIERRA	266 00 01	QUINTANILLA-SOPENA	476 00 02
NIEVES (LAS)	124 01 00	PINEDA-TRASHMONTE	267 00 01	QUINTANILLA-CABRERA	014 00 08
NOCECO	214 00 11	PINEDILLO	032 00 03	QUINTANILLA-ESCALADA	905 00 12
NOCEDO	905 00 08	PINILLA DE LOS BARRUECOS	268 00 02	QUINTANILLA-MONTECABEZAS	213 00 15
NOFUENTES (CAPITAL)	213 00 10	PINILLA DE LOS MOROS	269 00 02	QUINTANILLA-PEDRO ABARCA	172 00 02
NUESTRA SEÑORA DE LA VEGA	414 00 03	PINILLA-TRASHMONTE	270 00 01	QUINTANILLA-RIOPICO	241 00 02
NUEZ DE ABAJO (LA)	902 00 05	PINILLOS DE ESGUEVA	369 00 01	QUINTANILLA-SOBRESIERRA	906 00 15
NUEZ DE ARRIBA (LA)	398 00 01	PINO DE BUREBA	238 00 12	QUINTANILLA-SOCIQUENZA	903 00 21
OBARENES	120 00 03	POBLACION DE ARREBA	409 00 11	QUINTANILLA-SOMUNO	125 00 08
OBECURI	109 00 29	POBLACION DE VALDIVIELSO	217 00 06	QUINTANILLA-SOTOSCUEVA	215 00 17
OCILLA Y LABORERA	109 00 30	POMAR	209 00 18	QUINTANILLA-VALDEBODRES	215 00 18
OCION DE VILLAFRANCA	431 00 01	POQUERA DEL BUTRON	014 00 07	QUINTANILLA-VIVAR O	301 00 01
OGUETA	109 00 31	PORTILLA	054 00 02	QUINTANILLA MORCISTA	056 00 03
OJEDA	328 00 05	POZA DE LA SAL	272 00 03	QUINTANILLABDN	213 00 16
OLMEDILLO DE ROA	235 00 01	PRADA (LA)	412 00 20	QUINTANILLAS (LAS)	297 00 01
OLMILLOS DE MUÑO	236 00 01	PRADAMOS DE BUREBA	273 00 01	QUINTANILLAS (LAS)	448 00 01
OLMILLOS DE SASAMON	363 00 03	PRADAMOS DEL TOZO	045 00 07	QUISICEDO	215 00 19
OLMOS DE ATAPUERCA	029 00 02	PRADILLA DE HOZ DE ARREBA	413 00 12	RABANERA DEL PINAR	302 00 01
OLMOS DE LA PICAZA	427 00 14	PRADOLAMATA	213 00 12	RABANOS	303 00 02
OLMOSALBOS	315 00 02	PRADOLUENGO	274 00 02	RABE DE LAS CALZADAS	304 00 01
ONA	238 00 09	PRESENCIO	275 00 01	RABE DE LOS ESCUDEROS	194 00 03
OPID	410 00 34	PRESILLA (LA)	410 00 38	RAD (LA)	045 00 08
ORQUILLAS	239 00 01	PRESILLAS	011 00 08	RANEDO	412 00 24
ORBANEJA DEL CASTILLO	905 00 09	PRIORATO	086 00 02	RANERA	255 00 02
ORBANEJA-RIOPICO	241 00 01	PROMEDIANO	412 00 21	REBOLLAR (EL)	215 00 20
ORBAÑANOS	412 00 15	PUEBLA DE ARGANZON (LA)	276 00 01	REBOLLEDA (LA)	306 00 03
ORDEJON DE ABAJO O SANTA MARIA	175 00 05	PUENTE-ARENAS	217 00 07	REBOLLEDAS (LAS)	902 00 06
ORDEJON DE ARRIBA O SAN JUAN	175 00 06	PUENTEDAY	216 00 08	REBOLLEDO DE LA ORDEN	373 00 09
ORDEJON DE ORDUNTE	410 00 35	PUENTEDURA	277 00 01	REBOLLEDO DE LA TORRE	306 00 04
ORDEN (LA)	412 00 16	PUEBLOS DE ANAYA	373 00 07	REBOLLEDO DE TRASPEÑA	175 00 07
ORDON	219 00 14	PURAS DE VILLAFRANCA	048 00 05	RECUEMCO	209 00 21
OTED	209 00 15	QUECEDO (CAPITAL)	217 00 08	REDECILLA DEL CAMINO	307 00 01
OVILLA	410 00 36	QUEMADA	279 00 01	REDECILLA DEL CAMPO	308 00 02
OZANA	109 00 32	QUINCOCES DE YUSO	209 00 19	REDONDO	215 00 21
PADILLA DE ABAJO	242 00 01	QUINTANA DE LOS PRAGOS	124 00 04	REGUMIEL DE LA SIERRA	309 00 01
PADILLA DE ARRIBA	243 00 01	QUINTANA DE QUEDA (LA)	903 00 19	REINOSO	310 00 01
PARDONES DE BUREBA	244 00 01	QUINTANA DE VALDIVIELSO	217 00 09	RELLOSO	209 00 22
PAJARES	412 00 17	QUINTANA DEL PIDIO	281 00 01	REMEDO DE LA ESCALERA	415 00 10
PALACIOS DE BENAVER	181 00 03	QUINTANA DEL PINO	398 00 02	RENUMCIO	439 00 01
PALACIOS DE LA SIERRA	246 00 01	QUINTANA DEL ROJO	409 00 12	RETORTILLO	389 00 02
PALACIOS DE RIOPISUERGA	247 00 01	QUINTANA MARTIN GALINDEZ (CAPITAL)	412 00 22	RETUERTA	311 00 01
PALAZUELOS DE CUESTA-URRIA	394 00 03	QUINTANA-ENTREPEÑAS	213 00 13	REVENGA	466 00 01
PALAZUELOS DE LA SIERRA	248 00 01	QUINTANA-MARIA	412 00 23	REVILLA (LA)	312 00 01
PALAZUELOS DE MUÑO	249 00 01	QUINTANA-URRIA	071 00 03	REVILLA DE HERRAN (LA)	412 00 25
PALAZUELOS DE YILLADIEGO	427 00 15	QUINTANABALDO	216 00 09	REVILLA DE PIENZA	214 00 15
PAMPLIEGA	250 00 02	QUINTANABUREBA	280 00 01	REVILLA DEL CAMPO	314 00 02
PANCORVO	251 00 01	QUINTANADUEÑAS (CAPITAL)	907 00 04	REVILLA-CABRIADA	194 00 04
PANGUA	109 00 33	QUINTANAEDO	214 00 12	REVILLA-VALLEGERA	316 00 01
PANGUSTON	412 00 18	QUINTANAELIZ	283 00 02	REVILLAGODOS	056 00 04
PANIZARES	217 00 05	QUINTANAENTELLO	413 00 13	REVILLALCON	334 00 02
PARA	124 00 03	QUINTANALACUESTA	213 00 14	REVILLARUZ	315 00 03
PARALACUESTA	213 00 11	QUINTANALARA	314 00 01	REZMONDO	317 00 01
PARAMO DEL ARROYO	907 00 03	QUINTANALOMA	905 00 11	RIANO	413 00 15
PARDILLA	253 00 01	QUINTANALORANCO	048 00 06	RIBA (LA)	209 00 23
PARESOTAS	209 00 16	QUINTANAMACE	209 00 20	RIBA DE VALDELCUCIO (LA)	415 00 11
PARIZA	109 00 34	QUINTANAMAYRGO	256 00 04	RIBOTA DE ORDUNTE	410 00 39
PARTE (LA) (CAPITAL)	166 00 03	QUINTANAOPIDO	006 00 02	RIO DE LA SIA	124 01 01
PARTE DE BUREBA (LA)	238 00 10	QUINTANAORTUÑO	287 00 01	RIO DE LOSA (CAPITAL)	187 00 02
PARTE DE SOTOSCUEVA (LA)	215 00 14	QUINTANAPALLA	288 00 01	RIO DE LUNADA	124 01 02
PARTEARROYO	410 00 37	QUINTANAR DE LA SIERRA	289 00 01	RIO DE MENA	410 00 40
PAUL	415 00 07	QUINTANARRAYA	174 00 04	RIO TRUEBA	124 01 03
PAULES DE LARA	191 00 03	QUINTANARRIO	906 00 13	RIO-QUINTANILLA	006 00 03
PAULES DEL AGUA	032 00 02	QUINTANAS DE VALDELCUCIO (CAPITAL)	415 00 09	RIOCAYADO DE LA SIERRA	318 00 01
PEBROSA (CAPITAL)	216 00 07	QUINTANASEVA	134 00 02	RIOCEREZO	904 00 03
PEBROSA DE DUERO	256 00 03	QUINTANAVIODES	292 00 01	RIOPARAISO	427 00 17
PEBROSA DE MUÑO	125 00 07	QUINTANILLA CABE ROJAS	323 00 01	RIOSECO	124 01 04
PEBROSA DE RIO-URBEL	259 00 03	QUINTANILLA CABE SOTO	283 00 03	RIOSECO	409 00 13
PEBROSA DE TOBALINA	412 00 19	QUINTANILLA DE LA MATA	294 00 01	RIOSERAS (CAPITAL)	904 00 04
PEBROSA DE VALDELCUCIO	415 00 08	QUINTANILLA DE LA PRESA	427 00 16	ROA	321 00 01
PEBROSA DEL PARAMO	257 00 01	QUINTANILLA DE LAS GARRETAS	338 00 01	ROBREDO DE LAS PUEBLAS	216 00 10
PEBROSA DEL PRINCIPE	258 00 01	QUINTANILLA DE LAS VIÑAS	200 00 03	ROBREDO DE ZAMANZAS	416 00 05
PEBRUZO	109 00 35	QUINTANILLA DE LOS ADRADOS	903 00 20	ROBREDO-SOBRESIERRA	906 00 16
PENCHES	238 00 11	QUINTANILLA DE PIENZA	214 00 13	ROBREDO-TENINO	904 00 05
PEÑACABA	358 00 03	QUINTANILLA DE RIOFRANCO	373 00 08	ROJAS	323 00 02
PEÑAHORADA	906 00 12	QUINTANILLA DE SAN ROMAN	413 00 14	ROS	902 00 07
PEÑALBA DE CASTRO	174 00 03	QUINTANILLA DE SANTA GADEA	012 00 02	ROSALES	209 00 24
PEÑALBA DE MANZANEDO	409 00 10	QUINTANILLA DE URRILLA	414 00 04	ROSIO	209 00 25
PEÑARANDA DE DUERO	261 00 01			ROYUELA DE RIO FRANCO	325 00 01
PEÑES	373 00 06			ROZAS	216 00 11
PERAL DE ARLANZA	262 00 01				

ENTIDADES	MUN EC ES	ENTIDADES	MUN EC ES	ENTIDADES	MUN EC ES
VILLAGONZALO-PEDERNALES	434 00 01	VILLANOVIEGO	363 00 05	VILLATORO	059 00 08
VILLAGUTIERREZ	125 00 10	VILLANGOMEZ	448 00 03	VILLATUELOA	444 00 01
VILLAHERRANUDO	427 00 23	VILLANON	427 00 27	VILLAUTE	427 00 30
VILLAHIZAM	466 00 02	VILLANUEVA DE ARGANO	449 00 01	VILAYEDED	213 00 24
VILLAHIZAM DE TREVIÑO	427 00 24	VILLANUEVA DE CARAZO	450 00 01	VILAYEDON	427 00 31
VILLAHIZ	437 00 01	VILLANUEVA DE GUMIEL	451 00 01	VILAYENTIN	189 00 09
VILLALACRE	189 00 07	VILLANUEVA DE LA OCA	276 00 02	VILAYERDE DEL MONTE	466 00 03
VILLALAIN	903 00 28	VILLANUEVA DE LAS CARRETAS	456 00 01	VILAYERDE-MOGINA	467 00 01
VILLALAMBRUS	188 00 07	VILLANUEVA DE LOS MONTES	295 00 04	VILAYERDE-PENAHORADA	906 00 22
VILLALAZARA	214 00 17	VILLANUEVA DE MENA	410 00 56	VILAYES	216 00 15
VILLALBA DE DUERO	438 00 01	VILLANUEVA DE OORA	427 00 28	VILAYETA	091 00 06
VILLALBA DE LOSA (CAPITAL)	190 00 07	VILLANUEVA DE PUERTA	427 00 29	VILAYIEJA DE MUÑO	125 00 11
VILLALBILLA DE BURGOS	439 00 03	VILLANUEVA DE ROSALES	209 00 33	VILAYERNO MORQUILLAS	471 00 01
VILLALBILLA DE GUMIEL	440 00 01	VILLANUEVA DE TEBAS	454 00 01	VILAYUDA O LA VENTILLA	059 00 09
VILLALBILLA DE VILLADIEGO	427 00 25	VILLANUEVA LA BLANCA	903 00 30	VILAZOPEQUE	472 00 01
VILLALBILLA-SOBRESIERRA	906 00 20	VILLANUEVA LA LASTRA	903 00 31	VILLEGAS	473 00 02
VILLALBOS	411 00 03	VILLANUEVA RIO UBIERNA	906 00 21	VILLELA	306 00 06
VILLALDENIRO	441 00 01	VILLANUEVA TOBERA	109 00 47	VILLIMAR	059 00 10
VILLALIBADO	427 00 26	VILLANUEVA-CARRALES	011 00 11	VILLOREJO	181 00 04
VILLALMANZO	442 00 01	VILLANUEVA-RATAMALA	023 00 02	VILLOROBE	475 00 02
VILLALMONDAR	411 00 04	VILLANUEVA-RAMPALAY	416 00 06	VILLOORUEBO	476 00 03
VILLALOREL	411 00 05	VILLANUEVA-SOPORTILLA	054 00 03	VILLOTA	190 00 08
VILLALONQUEJAR	059 00 07	VILLARÓ	188 00 08	VILLOTA	209 00 37
VILLALTA	014 00 12	VILLAPANILLO	213 00 23	VILLOVELA DE ESGUEVA	391 00 02
VILLALUENGA	187 00 05	VILLAQUIRAN DE LA PUEBLA	455 00 01	VILLOVELA	194 00 07
VILLALVAL	075 00 02	VILLAQUIRAN DE LOS		VILLUSTO	427 00 32
VILLAMAGRIN	213 00 22	INFANTES	456 00 02	VIRTUS	413 00 22
VILLAMARTIN DE SOTOSCUEVA	215 00 25	VILLARAM	209 00 34	VIRUES	394 00 07
VILLAMARTIN DE VILLADIEGO	175 00 09	VILLARCAYO (CAPITAL)	903 00 32	VIVANCO DE MENA	410 00 59
VILLAMAYOR DE LOS MONTES	443 00 01	VILLARIAS	903 00 33	VIVAR DEL CIO	301 00 02
VILLAMAYOR DE TREVIÑO	444 00 01	VILLARIEZO	456 00 01	VIZCAINOS	478 00 01
VILLAMAYOR DEL RIO	130 00 03	VILLARMENTERO	297 00 03	VIZMALO	316 00 02
VILLAMBISTIA	445 00 01	VILLARNEIRO	907 00 05	YUODEO	363 00 07
VILLAMEDIANA DE LOMAS	011 00 10	VILLASANA DE MENA		ZABALLA	190 00 09
VILLAMEDIANA DE SAN ROMAN	413 00 21	(CAPITAL)	410 00 57	ZAL	480 00 01
VILLAMEDIANILLA	446 00 01	VILLASANDINO	460 00 01	ZALDUENDO	026 00 06
VILLAMEZAN	903 00 29	VILLASANTE (CAPITAL)	214 00 18	ZANGAMEZ	255 00 05
VILLAMIEL DE LA SIERRA	447 00 01	VILLASIDRO	363 00 06	ZARZOSA DE RIOPISUERGA	482 00 01
VILLAMIEL DE MUÑO	093 00 02	VILLASIOS	091 00 05	ZAZUAR	483 00 01
VILLANOR	209 00 32	VILLASOPLIZ	409 00 17	ZUMEL	902 00 10
VILLANORICO	026 00 05	VILLASUR DE HERREROS	463 00 02	ZUREDA	485 00 01
VILLANORON	473 00 01	VILLASUSO DE MENA	410 00 58	ZURBITU	109 00 48
VILLANORUA	303 00 03	VILLATARAS	189 00 08	ZUZONES	421 00 03
VILLANASUR-RIO DE OCA		VILLATE	209 00 35		
(CAPITAL)	411 00 06	VILLATORIL	209 00 36		

Faded and illegible text, likely bleed-through from the reverse side of the page. The text is too light to transcribe accurately.



Numero	Municipio del territorio	Superficie en hectareas	Numero de habitantes	Capital	Distrito	Superficie en hectareas	Numero de habitantes
01	San Juan	100	1,000,000	San Juan	San Juan	100	1,000,000
02	San Pedro de Macoris	100	100,000	San Pedro de Macoris	San Pedro de Macoris	100	100,000
03	Sanchez	100	100,000	Sanchez	Sanchez	100	100,000
04	Sanchez	100	100,000	Sanchez	Sanchez	100	100,000
05	Sanchez	100	100,000	Sanchez	Sanchez	100	100,000
06	Sanchez	100	100,000	Sanchez	Sanchez	100	100,000
07	Sanchez	100	100,000	Sanchez	Sanchez	100	100,000
08	Sanchez	100	100,000	Sanchez	Sanchez	100	100,000
09	Sanchez	100	100,000	Sanchez	Sanchez	100	100,000
10	Sanchez	100	100,000	Sanchez	Sanchez	100	100,000
11	Sanchez	100	100,000	Sanchez	Sanchez	100	100,000
12	Sanchez	100	100,000	Sanchez	Sanchez	100	100,000
13	Sanchez	100	100,000	Sanchez	Sanchez	100	100,000
14	Sanchez	100	100,000	Sanchez	Sanchez	100	100,000
15	Sanchez	100	100,000	Sanchez	Sanchez	100	100,000
16	Sanchez	100	100,000	Sanchez	Sanchez	100	100,000
17	Sanchez	100	100,000	Sanchez	Sanchez	100	100,000
18	Sanchez	100	100,000	Sanchez	Sanchez	100	100,000
19	Sanchez	100	100,000	Sanchez	Sanchez	100	100,000
20	Sanchez	100	100,000	Sanchez	Sanchez	100	100,000
21	Sanchez	100	100,000	Sanchez	Sanchez	100	100,000
22	Sanchez	100	100,000	Sanchez	Sanchez	100	100,000
23	Sanchez	100	100,000	Sanchez	Sanchez	100	100,000
24	Sanchez	100	100,000	Sanchez	Sanchez	100	100,000
25	Sanchez	100	100,000	Sanchez	Sanchez	100	100,000
26	Sanchez	100	100,000	Sanchez	Sanchez	100	100,000
27	Sanchez	100	100,000	Sanchez	Sanchez	100	100,000
28	Sanchez	100	100,000	Sanchez	Sanchez	100	100,000
29	Sanchez	100	100,000	Sanchez	Sanchez	100	100,000
30	Sanchez	100	100,000	Sanchez	Sanchez	100	100,000
31	Sanchez	100	100,000	Sanchez	Sanchez	100	100,000
32	Sanchez	100	100,000	Sanchez	Sanchez	100	100,000
33	Sanchez	100	100,000	Sanchez	Sanchez	100	100,000
34	Sanchez	100	100,000	Sanchez	Sanchez	100	100,000
35	Sanchez	100	100,000	Sanchez	Sanchez	100	100,000
36	Sanchez	100	100,000	Sanchez	Sanchez	100	100,000
37	Sanchez	100	100,000	Sanchez	Sanchez	100	100,000
38	Sanchez	100	100,000	Sanchez	Sanchez	100	100,000
39	Sanchez	100	100,000	Sanchez	Sanchez	100	100,000
40	Sanchez	100	100,000	Sanchez	Sanchez	100	100,000
41	Sanchez	100	100,000	Sanchez	Sanchez	100	100,000
42	Sanchez	100	100,000	Sanchez	Sanchez	100	100,000
43	Sanchez	100	100,000	Sanchez	Sanchez	100	100,000
44	Sanchez	100	100,000	Sanchez	Sanchez	100	100,000
45	Sanchez	100	100,000	Sanchez	Sanchez	100	100,000
46	Sanchez	100	100,000	Sanchez	Sanchez	100	100,000
47	Sanchez	100	100,000	Sanchez	Sanchez	100	100,000
48	Sanchez	100	100,000	Sanchez	Sanchez	100	100,000
49	Sanchez	100	100,000	Sanchez	Sanchez	100	100,000
50	Sanchez	100	100,000	Sanchez	Sanchez	100	100,000

Provincia de Burgos

BURGOS

Código (1)	Nombre del municipio	Nº del Mapa	Código (1)	Nombre del municipio	Nº del Mapa
1	Abajas	75	25	Arija	11
2	Azedillo	-	26	Arlanzón	279
3	Adrada de Haza	499	27	Araya de Oca	216
4	Aforados de Monco	-	28	Arroyal	-
5	Agés	-	29	Atapuerca	213
6	Agua Cándidas	36	30	Ausines (Los)	303
7	Aguilar de Bureba	106	31	Avellanosa del Páramo	-
8	Aguilera (La)	-	32	Avellanosa de Muñó	421
9	Albalillo	297	33	Bañuón de Espueva	479
10	Alcorno de Moia	188	34	Baltases (Los)	315
11	Alfoz de Bracia	26	35	Bañs de Valdearados	443
12	Alfoz de Santa Gadea	12	36	Bañuelos de Bureba	159
13	Altabie	112	37	Bartadillo de Herreros	312
14	Altos (Los)	26	38	Barbadillo del Mercado	361
15	Amaya	-	39	Barbadillo del Pez	340
16	Amejugo	89	40	Barcina de los Montes	-
17	Anquix	465	41	Barrin de Muñó	344
18	Aranda de Duero	468	42	Barrin de San Felices	-
19	Arendilla	459	43	Fábrica de Bureba (Los)	58
20	Arauso de Miel	409	44	Barrion de Colina	214
21	Arauso de Saice	433			
22	Arauso de Torre	444			
23	Arcos	298			
24	Arenillas de Picapueces	229			

Código (1)	Nombre del municipio	Nº del Mapa	Código (1)	Nombre del municipio	Nº del Mapa	Código (1)	Nombre del municipio	Nº del Mapa
45	Basconillos del Tozo	70	68	Cantabrana	37	89	Castrillo de Soterraña	-
46	Basconuñana	226	69	Cañizar de Argaño	-	90	Castrillo-Montañudo	259
47	Belbimbre	345	70	Carazo	392	91	Castrojeriz	289
48	Belorado	222	71	Castro de Bureba	103	92	Castrovido	-
49	Bentrea	-	72	Cercedo de Burgos	302	93	Cayuela	324
50	Berberana	10	73	Cardenalijs	274	94	Cobrezos	404
51	Berlangas de Roa	477	74	Cardenajarena	275	95	Celada del Camino	319
52	Bertosa de Bureba	83	75	Cardenuela-Riopico	245	96	Celadas (Las)	-
53	Brada de Roa	-	76	Carrias	157	97	Celadilla-Sotoorin	-
54	Bosco	47	77	Cascajares de Bureba	62	98	Cerezo de Riocirón	160
55	Brasacorta	472	78	Cascajares de la Sierra	360	99	Cernigüela	-
56	Brihueca	131	79	Castellanos de Castro	264	100	Cerradón de Juarros	217
57	Bugedo	90	80	Castil de Carrias	190	101	Ciadona	367
58	Buniel	296	81	Castil de Lencea	-	102	Cilleperleta	29
59	BURGOS	243	82	Castildelgado	225	103	Cilleruelo de Abajo	423
60	Busto de Bureba	61	83	Castil de Peones	187	104	Cilleruelo de Arriba	427
61	Cabañes de Espueva	437	84	Castrillo de la Reina	395	105	Ciruelos de Cervera	407
62	Cabezón de la Sierra	413	85	Castrillo de la Vega	479	106	Citoras del Páramo	-
63	Cabia	323	86	Castrillo del Val	276	107	Coculina	-
64	Caleruega	432	87	Castrillo de Murcia	-	108	Coquinos	327
65	Campillo de Aranda	480	88	Castrillo de Riopisuerro	162	109	Conda. de Trevaño	68
66	Campolara	335						
67	Canicosa de la Sierra	417						



Código (1)	Nombre del municipio	Nº del Mapa	Código (1)	Nombre del municipio	Nº del Mapa	Código (1)	Nombre del municipio	Nº del Mapa
110	Centrosas	375	132	Fresno de Rotarón	191	157	Minestrosa	-
111	Cernudilla	-	133	Fresno de Rodilla	195	158	Hinojar del Rey	-
112	Ceruña del Conde	460	134	Frias	45	159	Montañas	262
113	Covarrubias	373	135	Fuenteoscura	84	160	Montañas	490
114	Cubillo del Campo	354	136	Fuenteorón	497	161	Hortosín	-
115	Cubo de Burela	15	137	Fuenteolcedad	493	162	Hortoria de la Cartera	330
116	Cueva de Juarros	-	138	Fuenteolcedo	497	163	Hortoria del Pinar	415
117	Cueva de Rca (La)	496	139	Fuentelinos	498	164	Hortoria de Valdegrados	458
118	Cuevas de Araya	-	140	Fuenteolcedo	562	165	Hormaza	-
119	Cuevas de S. Clemente	257	141	Fuenteoscura	491	166	Horradas (Las)	121
120	Eneño	64	142	Galarde	-	167	Hornillos del Campino	266
121	Escalada	-	143	Galbarros	129	168	Korra (La)	466
122	Espinosa de Cervera	408	144	Gallota (La)	412	169	Hortigüela	355
123	Espinosa del Camino	219	145	Garganchón	-	170	Hoyales de Rca	468
124	Espinosa de los Monteros	1	146	Gredilla de Sedano	-	171	Hoyales de la Sierra	-
125	Estépar	320	147	Gredilla la Polera	-	172	Huérteles	124
126	Etezná	-	148	Grijalba	732	173	Huerta de Arriba	364
127	Fonciaco	424	149	Grisoleña	109	174	Huerta del Rey	434
128	Franderías	295	150	Gudilla de Villamea	-	175	Hurada	94
129	Freseda de la Sierra Tirón	286	151	Gudilla de Valderrama	455	176	Huronar	152
130	Fresneña	223	152	Gudilla de Mercado	458	177	Ibañeta de Juarros	246
131	Fresnillo de las Duchas	481	153	Gudilla	-			
			154	Haciendas	394			
			155	Laza	458			
			156	Hortosín	-			

Código (1)	Nombre del municipio	Nº del Mapa	Código (1)	Nombre del municipio	Nº del Mapa	Código (1)	Nombre del municipio	Nº del Mapa
178	Ibrillos	193	198	Marand	368	215	Merindad de Sotomayor	5
179	Iglesiasrueda	470	199	Merindad de Castellón	475	216	Merindad de Valdeporres	4
180	Iglesias	265	200	Merindad de Laza	358	217	Merindad de Valdivieja	22
181	Isar	237	201	Manciles	410	218	Milagros	492
182	Itero del Castillo	258	202	Mansilla de Burgos	-	219	Merindad de Ebro	66
183	Jaramillo de la Fuente	334	203	Mansilla de Muela	-	220	Miravache	63
184	Jaramillo Quemado	337	204	Mansilla de Muela	-	221	Merindad de la Emparedada	301
185	Junta de la Cerca	-	205	Masa	-	222	Holina de Ubierne (La)	-
186	Junta de Oter	-	206	Mazuela	350	223	Monasterio de la Sierra	379
187	Junta de Río de Losa	19	207	Mazuelo de Muño	-	224	Monasterio de Rodilla	152
188	Junta de San Martín de Losa	9	208	Mecerreyes	372	225	Moncalvillo	396
189	Junta de Traslaloma	6	209	Medina de Pomar	17	226	Monterrubio de Demanda	313
190	Junta de Villalba de Losa	8	210	Medinilla de la Dehesa	-	227	Montorio	99
191	Jurisdicción de Lara	334	211	Merindad de Fernamental	194	228	Merindad de Rca	501
192	Jurisdicción de San Loderon	32	212	Merindad de Castilla la Vieja	-	229	Moya de Fon	455
193	Lencea	-	213	Merindad de Castilla la Vieja	-	230	Moya de Bureba	43
194	Lerma	400	214	Merindad de Cuesta-Lerma	23	231	Nebreda	428
195	Llano de Bureba	78		Merindad de Montaña	2	232	Neila	380
196	Madrigal del Monte	355				233	Nidguila	-
197	Madrigalejo del Monte	353						

Provincia del Burgo

Código (I)	Nombre del municipio	Nº del Mapa	Código (II)	Nombre del municipio	Nº del Mapa	Código (III)	Nombre del municipio	Nº del Mapa
234	Hues de Alajo (La)	-	253	Bardilla	503	275	Presencio	351
235	Omedillo de Pua	449	254	Barro de Bureba (La)	-	276	Puerta de Atanzón (La)	67
236	Omedillo de Muñe	349	255	Barrios de la Sierra en Trbalina	46	277	Puentedura	389
237	Cirillos de Sasand	-	256	Boscos de Duero	473	278	Puñás de Villafranca	-
238	Ona	38	257	Pedrasa del Páramo	168	279	Quemada	457
239	Oquillas	440	258	Pedrasa del Príncipe	267	280	Quintanaburba	103
240	Orbaneja del Castillo	-	259	Pedrasa del Pío-Urlel	204	281	Quintana del Pidio (Quintanadueñas)	454
241	Ordanaga-Picpico	244	260	Peñalba de Castro	-	282	Quintanadueñas	342
242	Padilla de Alajo	230	261	Peñaranda de Duero	471	283	Quintanañiles	60
243	Padilla de Arriba	231	262	Peral de Arlanza	381	284	Quintanilera	-
244	Padrones de Bureba	35	263	Pesquera de Ebro	-	285	Quintanillo	-
245	Palacios de Benaver	-	264	Piedra (La)	-	286	Quintanovergo	-
246	Palacios de la Sierra	357	265	Piñorquia	79	287	Quintanortuño	178
247	Palacios de Rio-pisuerba	238	266	Pinoda de la Sierra	291	288	Quintapalla	184
248	Palacios de la Sierra	307	267	Pineda-Trasmonte	425	289	Quintanar de la Sierra	398
249	Palasueña de Muñe	347	268	Pinilla de los Barrios	421	290	Quintanaraya	-
250	Pampliega	348	269	Pinilla de los Moros	362	291	Quintanarroz	-
251	Pancorbo	88	270	Pinilla-Trasmonte	419	292	Quintanavides	354
252	Páramo del Arroyo	-	271	Piso de Bureba	-	293	(Quintanilla del Agua) Quintanilla Tordeleza	388
			272	Pozza de la Sal	55			
			273	Prádena de Burca	156			
			274	Pradoluengo	285			

Código (I)	Nombre del municipio	Nº del Mapa	Código (II)	Nombre del municipio	Nº del Mapa	Código (III)	Nombre del municipio	Nº del Mapa
294	Quintanilla de la Mata	422	314	Revilla del Campo	308	321	Salinillas de Bureba	130
295	Quintanilla del Coco	403	315	Revillarras	329	322	San Andrés de Juarez	315
296	Quintanilla-Pedro Abasco	-	316	Revilla-Valluquera	343	323	Sandoval de la Resca	-
297	Quintanillas (Las)	238	317	Reveredo	163	324	San Juan del Monte	470
298	Quintanilla-San García	133	318	Ricavado de la Sierra	311	325	San Martín de Burgos	270
299	Quintanilla-Scoresierra	-	319	Rioverde	-	326	San Martín de Buzalza	465
300	Quintanilla-Somosi	-	320	Rioverosa Valle de Las Novas	250	327	San Millán de Lara	310
301	Quintanilla-Viver	180	321	Roa	476	328	San Pedro Semuel	-
302	Rabanedo del Pinar	418	322	Robredo-Ternifo	-	329	San Quirce de Rio-pisuerba	-
303	Rábanos	253	323	Rojas	164	330	Santa Cecilia	385
304	Rabé de las Calzas	268	324	Ros	-	331	Santa Cruz de Juarez	-
305	Rebollarías (Las)	-	325	Royuela de Rio Franco	399	332	Santa Cruz de la Salceda	454
306	Rebollo de la Torre	92	326	Rubena	212	333	Santa Cruz del Valle Urbión	284
307	Redecilla del Camino	227	327	Ruizacedo de Abajo	178	334	Santa Gadea del Cid	65
308	Redecilla del Campo	192	328	Rueda	27	335	Santa Inés	387
309	Regueral de la Sierra	418	329	Salas de Bureba	56	336	Santa María Ananías	-
310	Reinoso	155	330	Salas de los Infantec	377	337	Santa María del Campo	316
311	Retuerta	374	331	Salazar de Araya	-	338	Santa María del Invierno	186
312	Revilla (La)	376	332	Saldaña de Burgo	328	339	Santa María del Mercado	430
313	Revilla-Cabrada	-	333	Salgüeto de Juarez	-			

Provincia de Burgos

Código (I)	Nombre del municipio	Nº del Mapa	Código (II)	Nombre del municipio	Nº del Mapa	Código (I)	Nombre del municipio	Nº del Mapa
353	Santa María-Pibarru donde	84	369	Sotillo de la Ribera	452	390	Torresandino	434
354	Santa Olaya de burg	153	370	Fotopalaricos	-	391	Tórtoles de Esqueva	435
355	Santibáñez de Espue	478	371	Sotovelanica	-	392	Tosantos	271
356	Santibáñez del Val	390	372	Sotragero	209	393	Trenellos (Ica)	-
357	Santibáñez-Carraced	147	373	Sotresgado	134	394	Trespaderne	30
358	Santo Domingo de El	391	374	Susinos del Tórano	140	395	Tubilla del Agua	49
359	Santovenia de Oca	-	375	Tanarón	293	396	Tubilla del Iago	442
360	San Vicente del Valle	256	376	Tapia	-	397	Ubicena Merindad de Rio Ubierna	148
361	Serpentes de la Lora	48	377	Tardajos	269	398	Urbel del Castillo	58
362	Serracin	300	378	Tejada	406	399	Urcel	-
363	Sesamón	200	379	Terminón	-	400	Valdecondes	483
364	Sedano Valle de Sedano	51	380	Terradillos de Esqueva	451	401	Valcásceres (Los)	-
365	Sequera de Haza (La)	500	381	Tinieblas	309	402	Valcavado de Posa	-
366	Solarana	416	382	Tobar	141	403	Valdeande	431
367	Solduengo	59	383	Tobes y Fábado	-	404	Valdelateja	-
368	Sordañillos	198	384	Tordfrax	384	405	Valdeate	456
			385	Tordueles	-	406	Valdorros	354
			386	Torrealla del Monte	-	407	Valmala	282
			387	Toriegalindo	491	408	Valparta de Bureza	110
			388	Torreclara	330	409	Valle de Montañedo	14
			389	Torrepedre	352	410	Valle de Mena	3

Código (I)	Nombre del municipio	Nº del Mapa	Código (II)	Nombre del municipio	Nº del Mapa	Código (I)	Nombre del municipio	Nº del Mapa
411	Valle de Oca	389	433	Villagalije	255	453	Villanueva de Rio-Ubierna	-
412	Valle de Tronadina	31	434	Villagonzalo Federales	273	454	Villanueva de Toba	47
413	Valle de Valdeboran	13	435	Villautricio	-	455	Villazurán de la Puebla	250
414	Valle de Valdelagua	341	436	Villanueva de Treviño	-	456	Villazurán de los Indantes	317
415	Valle de Valdeluzán	69	437	Villahra	343	457	Villazur de Merindad de Castilla la Vieja	16
416	Valle de Zamanzas	21	438	Villalba de Duero	478	458	Villazur	299
417	Vallegera	314	439	Villalbilla de Burgos	271	459	Villazurero	-
418	Valles de Valenzuela	365	440	Villalbilla de Guipuel	441	460	Villazurandino	233
419	Villaberranes	111	441	Villaldenazo	318	461	Villazurde	-
420	Villas (Las)	80	442	Villalmanzo	384	462	Villazurillas	-
421	Vid (La)	484	443	Villamayor de los Montes	370	463	Villazur de Hierros	251
422	Vid de Bureba (La)	82	444	Villamayor de Treviño	196	464	Villatuelda	450
423	Vieña	81	445	Villambastie	220	465	Villavedón	-
424	Vileña de Ricca	224	446	Villamediana	342	466	Villaverde del Monte	357
425	Vilvestre del Pinar	416	447	Villanueva de la Sierra	308	467	Villaverde-Mojina	344
426	Vilvestre de Muño	-	448	Villanueva de Arzobispo	326	468	Villaverde-Pañanrada	-
427	Villadiego	139	449	Villanueva de Carazo	393	469	Villaveta	-
428	Villaseca de Roca	462	450	Villanueva de Gumiel	456	470	Villaveja de Muño	-
429	Villaseca la Sombria	215	451	Villanueva de Odra	-	471	Villayerno-Morquillas	181
430	Villasepa	326	452			472	Villazopeque	316
431	Villafrañe-Montes de Oca	218				473	Villlegas	167
432	Villafraña	419				474	Villorosa	-
						475	Villorobe	252
						476	Villorueto	333
						477	Villaveja de Esqueva	-
						478	Viscaínas	339
						479	Yudego y Villandiego	-
						480	Zael	369
						481	Zalduendo	-
						482	Zarosa de Riopisuerga	161
						483	Zazuar	469
						484	Zuvel	-
						485	Zuñeda	309

MUNICIPIOS

Número									
De código	En el mapa	De código	En el mapa	De código	En el mapa	De código	En el mapa	De código	En el mapa
001	73	091	271	191	316	292	142	395	49
003	481	093	306	192	32	294	404	396	424
006	36	094	386	194	382	295	387	398	94
007	102	095	301	195	76	297	224	400	465
009	279	098	148	196	337	298	124	403	413
010	176	100	203	197	335	301	168	405	478
011	20	101	349	198	350	302	396	406	336
012	12	102	29	199	457	303	236	407	264
013	108	103	405	200	340	304	251	408	106
014	26	104	409	201	392	306	89	409	14
016	87	105	329	202	157	307	213	410	3
017	447	108	309	206	332	308	180	411	177
018	450	109	66	208	354	309	400	412	31
019	441	110	357	209	17	310	143	413	13
020	391	112	442	211	182	311	356	414	323
021	415	113	355	213	23	312	358	415	67
022	426	114	338	214	2	314	286	416	21
023	280	115	83	215	5	315	311	417	296
024	215	117	452	216	4	316	325	418	347
025	11	119	339	217	22	317	151	419	107
026	261	120	62	218	474	318	293	421	466
027	202	122	390	219	64	321	453	422	80
029	199	123	265	220	61	323	100	423	79
030	285	124	1	221	283	325	381	424	210
032	403	125	302	223	361	326	198	425	398
033	421	127	406	224	140	327	121	427	91
034	297	128	277	225	378	328	27	428	444
035	425	129	268	226	295	329	54	429	201
036	148	130	209	227	95	330	359	430	318
037	294	131	464	228	483	332	310	431	204
038	343	132	173	229	477	334	123	432	401
039	322	133	173	230	43	335	287	433	238
041	328	134	45	231	410	337	452	434	255
043	56	135	82	232	352	338	253	437	365
044	200	136	459	235	431	339	457	438	460
045	68	137	475	236	331	340	292	439	254
046	212	138	479	238	28	343	367	440	423
047	327	139	480	239	422	345	476	441	300
048	208	140	484	241	227	346	266	442	368
050	10	141	453	242	216	347	63	443	352
051	459	143	122	243	217	348	369	444	184
052	81	144	354	244	35	350	348	445	206
054	47	148	218	246	379	351	174	446	324
055	454	149	104	247	214	352	412	447	290
056	103	151	437	248	289	353	84	448	308
057	88	152	435	249	329	354	141	449	222
058	278	154	376	250	330	355	420	450	375
059	197	155	471	251	85	356	372	451	438
060	59	159	246	253	485	358	373	454	85
061	419	160	472	255	46	360	239	455	272
062	395	162	312	256	455	361	48	456	299
063	305	163	397	257	156	362	282	458	281
064	414	164	440	258	289	363	188	460	219
065	462	166	114	259	160	365	482	463	234
066	317	167	249	261	453	366	408	464	432
067	399	168	448	262	363	368	186	466	334
068	37	169	341	265	77	369	434	467	326
070	374	170	470	266	263	372	195	471	169
071	99	172	117	267	407	373	127	472	298
072	284	173	346	268	393	374	130	473	155
073	256	174	416	269	344	375	273	475	235
074	257	175	90	270	411	377	252	476	315
075	228	176	170	272	53	378	388	478	321
076	145	177	229	273	144	380	433	480	351
077	60	178	181	274	267	381	291	482	149
078	342	179	402	275	333	382	129	483	451
079	247	180	248	276	65	384	366	485	105
080	178	181	223	277	371	386	353	901	370
082	211	182	241	279	439	387	473	902	133
083	175	183	320	280	101	388	314	903	15
084	377	184	319	281	436	389	364	904	120
085	451	187	19	283	58	390	418	905	50
086	258	188	9	287	165	391	417	906	118
088	150	189	6	288	172	392	207	907	193
090	241	190	8	289	389	394	30		

CÓDIGO DEL INSTITUTO NACIONAL DE ESTADÍSTICA
(Municipios y Entidades Locales Menores)

LEÓN

El Código de identificación de la provincia de LEÓN es 24 por lo que todos los códigos de identificación de cada Municipio y entidad local menor se modifican añadiendo al principio de su número de identificación el código 24.

ej: ACEBEDO (LEÓN).

24	---	001	---	00	---	00
Código provincial.		Código Entidad Colectiva		Código Municipal.		Código Entidad Singular.

CODIGO	MUNICIPIO - SUPERFICIE - ENTIDADES
0010000	ACEBEDO 50,5
0010001	ACEBEDO
0010002	LIEGOS
0010003	UÑA (LA)
0020000	ALGADEFÉ 15,2
0020001	ALGADEFÉ
0030000	ALIJA DEL INFANTADO 51,9
0030001	ALIJA DEL INFANTADO
0030002	NAVIANOS DE LA VEGA
0030003	MORA DEL RIO (LA)
0040000	ALMANZA 133,9
0040001	ALMANZA
0040002	CABRERA DE ALMANZA
0040003	CALAVERAS DE ABAJO
0040004	CALAVERAS DE ARRIBA
0040005	CANALEJAS
0040006	CASTROMUDARRA
0040007	ESPINOSA DE ALMANZA
0040008	VEGA DE ALMANZA (LA)
0040009	VILLAVERDE DE ARCAJOS
0050000	ANTIGUA (LA) 54,2
0050001	ANTIGUA (LA)
0050002	AUDANZAS DEL VALLE
0050003	CAZANUECOS
0050004	GRAJAL DE RIBERA
0050005	RIBERA DE GRAJAL O DE LA VALDUERCA
0060000	ARDON 48,0
0060001	ARDON
0060002	BENAZOLVE
0060003	GILLANUEVA
0060004	FRESNELLINO
0060005	SAN CIBRIAN
0060006	VILLALCABAR
0070000	ARGANZA 39,9
0070001	ARGANZA
0070002	CAMPELO
0070003	CANEDO
0070004	ESPANILLO
0070005	MAGAZ DE ARRIBA
0070006	SAN JUAN DE LA MATA
0070007	SAN MIGUEL DE ARGANZA
0070008	SAN VICENTE
0080000	ASTORGA 46,7
0080001	ASTORGA
0080002	CASTRILLO DE LOS POLVAZARES
0080003	MURIAS DE RECHIVALDO
0080004	SANTA CATALINA DE SOMOZA
0080005	VALDEYIEJAS
0090000	BALBOA 52,1
0090001	BALBOA
0090002	CANTEJEIRA
0090003	CASTAÑEIRAS
0090004	CASTANOSCO
0090005	CHANDEVILLAR
0090006	FUENTE DE OLIVA
0090007	LAMAGRANDE
0090008	PARAJIS

CODIGO	MUNICIPIO - SUPERFICIE - ENTIDADES
0090000	BALBOA (CONT.)
0090009	PUMARIN
0090010	QUINTELA
0090011	RUIDEFERROS
0090012	RUIDELAMAS
0090013	VALVERDE
0090014	VILLAFEILE
0090015	VILLAKMARIN
0090016	VILLANUEVA
0090017	VILLAKINOS
0100000	BAÑEA (LA) 19,6
0100001	BAÑEZA (LA)
0100002	SAN MAMES DE LA VEGA
0100003	SANTIAGO DE LA VALDUERCA
0110000	BARJAS 57,9
0110001	ALBAREDOS
0110002	BARJAS
0110003	BARROSAS
0110004	BUSMAYOR
0110005	CAMPO DE LIEBRE
0110006	CORPORALES
0110007	CORRALES
0110008	CRUCES
0110009	GUIMIL
0110010	HERMIDE
0110011	MOLOS
0110012	MOSTEIROS
0110013	PEÑACAIRA
0110014	QUINTELA
0110015	SERVIZ
0110016	VEGAS DO SED
0120000	BARRIOS DE LUNA (LOS) 93,7
0120001	BARRIOS DE LUNA (LOS)
0120002	IREDE DE LUNA
0120003	MALLO DE LUNA
0120004	MORA DE LUNA
0120005	PORTILLA DE LUNA
0120006	SAGUCA DE LUNA
0120007	VEGA DE CABALLEROS
0140000	BEMBIBRE 63,0
0140001	ARLANZA
0140002	BEMBIBRE
0140003	LABANIEGO
0140004	LESADA
0140005	RODANILLO
0140006	SAN ESTEBAN DEL TORAL
0140007	SAN ROMAN DE BEMBIBRE
0140008	SANTIBANEZ DEL TORAL
0140009	VINALES
0150000	BENAVIDES 76,8
0150001	ANTOÑAN DEL VALLE
0150002	BENAVIDES
0150003	GUALTARES DE ORBIGO
0150004	QUINTANILLA DEL MONTE
0150005	QUINTANILLA DEL VALLE
0150006	VEGA DE ANTOÑAN
0160000	BENUZA 174,6
0160001	BENUZA
0160002	LONBA
0160003	LLAMAS DE CABRERA
0160004	POMBRIEGO
0160005	SANTALAVILLA
0160006	SIGUEYA

CODIGO	MUNICIPIO - SUPERFICIE - ENTIDADES
0160000	BENUZA (CONT.)
0160007	SILVAN
0160008	SOTILLO DE CABRERA
0160009	YEBRA
0170000	BERCIANOS DEL PARAMO 34,9
0170001	BERCIANOS DEL PARAMO
0170002	VILLAR DEL YERMO
0170003	ZUARES DEL PARAMO
0180000	BERCIANOS DEL REAL CAMINO 63,0
0180001	BERCIANOS DEL REAL CAMINO
0190000	BERLANGA DEL BIERZO 27,8
0190001	BERLANGA DEL BIERZO
0190002	LANGRE
0190003	SAN MIGUEL DE LANGRE
0200000	BOCA DE HUERGANO 245,8
0200001	BARNIEEDO DE LA REINA
0200002	BESANDE
0200003	BOCA DE HUERGANO
0200004	ESPEJOS DE LA REINA (LDS)
0200005	LLANAYES DE LA REINA
0200006	PORTILLA DE LA REINA
0200007	SIERO DE LA REINA
0200008	VALVERDE DE LA SIERRA
0200009	VILLAFREA DE LA REINA
0210000	BOÑAR 179,4
0210001	ADRADOS
0210002	BARRIO DE LAS OLLAS
0210003	BODAS (LAS)
0210004	BOÑAR
0210005	CERECEDO
0210006	COLLE
0210007	FELECHAS
0210008	GRANDOSO
0210009	LLAMA
0210010	ORONES
0210011	OVILLE
0210012	POBLADO DEL PANTANO DEL PORMA
0210013	POBLADO MINERO DE VENEROS
0210014	REMELLAN
0210015	RUCAYO
0210016	VALDECASTILLO
0210017	VALDEHUESA
0210018	VENEROS
0210019	VOZMEDIANO
0210020	VOZNUEVO
0220000	BORRENES 39,0
0220001	BORRENES
0220002	CHANA (LA)
0220003	ORELLAN
0220004	SAN JUAN DE PALUEZAS
0220005	VOGES
0230000	BRAZUELO 98,2
0230001	BONILLOS
0230002	BRAZUELO
0230003	COMBARROS
0230004	GANSO (EL)
0230005	PRADORREY
0230006	QUINTANILLA DE COMBARROS
0230007	REQUEJO DE PRADORREY
0230008	RODRIGATOS DE LA OBISPALIA
0230009	VELDEDO

CODIGO	MUNICIPIO - SUPERFICIE - ENTIDADES
0240000	BURGO RANERO (EL) 97,8
0240001	BURGO RANERO (EL)
0240002	CALZADILLA DE LOS HERMANILLOS
0240003	GRANERAS (LAS)
0240004	VILLAMURIO
0250000	BURON 158,3
0250001	BURON
0250002	CASASUERTES
0250003	CUENABRES
0250004	LARJO
0250005	POLYDREDO
0250006	RETUERTO
0250007	YEGACERNEJA
0260000	BUSTILLO DEL PARAMO 71,9
0260001	ACEBES DEL PARAMO
0260002	ANTONANES DEL PARAMO
0260003	BARRIO DE BUENOS AIRES
0260004	BUSTILLO DEL PARAMO
0260005	GRISUELA DEL PARAMO
0260006	MATALOBS DEL PARAMO
0260007	HILLA DEL PARAMO (LA)
0260008	SAN PEDRO DE PEGAS
0270000	CABAÑAS RARAS 19,0
0270001	BARRIO DE ABAJO
0270002	BARRIO DE ARRIBA
0270003	CORTIGUERA
0270004	MALLADINA (LA)
0270005	RUBIOS (LDS)
0270006	SANTA ANA (CAPITAL)
0270007	TESO (EL)
0270008	VALLE DEL AGUA
0280000	CABREROS DEL RIO 24,8
0280001	CABREROS DEL RIO
0280002	JABARES DE LOS OTEROS
0290000	CABRILLANES 124,1
0290001	CABRILLANES
0290002	CUETA (LA)
0290003	HUERGAS DE BABIA
0290004	LAGO DE BABIA
0290005	MENA
0290006	MEROY
0290007	MURIAS (LAS)
0290008	PEÑALBA DE CILLEROS
0290009	PIEDRAFITA DE BABIA
0290010	QUINTANILLA DE BABIA
0290011	RIERA (LA)
0290012	SAN FELIX DE ARCE
0290013	TORRE DE BABIA
0290014	VEGA DE VIEJOS
0300000	CACABELOS 19,5
0300001	ARBORBUENA
0300002	CACABELOS
0300003	PIEROS
0300004	QUILOS
0310000	CALZADA DEL COTO 57,0
0310001	CALZADA DEL COTO
0310002	CCORNILLOS
0320000	CAMPAZAS 20,6

COOIGD	MUNICIPIO	SUPERFICIE	ENTIDADES
0320000	CAMPAZAS (CONT.)		
0320001	CAMPAZAS		
0330000	CAMPO DE VILLAYIDEL	14,1	
0330001	CAMPO DE VILLAYIDEL		
0330002	VILLAYIDEL		
0340000	CAMPONARAYA	29,1	
0340001	CAMPONARAYA		
0340002	HERVEDEDO		
0340003	MAGAZ DE ABAJO		
0340004	NARAYOLA		
0340005	VALDOMA (LA)		
0360000	CANDIN	207,0	
0360001	BALOUTA		
0360002	CANDIN		
0360003	ESPINAREDA DE ANCARES		
0360004	LUMERAS		
0360005	PEREDA DE ANCARES		
0360006	SORBEIRA		
0360007	SUARBOL		
0360008	SUERTE		
0360009	TEJEDO DE ANCARES		
0360010	VILLARBON		
0360011	VILLASUMIL		
0370000	CARMENES	153,9	
0370001	ALMUZARA		
0370002	CAMPO		
0370003	CANSECO		
0370004	CARMENES		
0370005	FELMIN		
0370006	GENICERA		
0370007	GETE		
0370008	GETINO		
0370009	LAYANDERA		
0370010	PEDRESA		
0370011	PIEDRAFITA		
0370012	PIORNEDO		
0370013	PONTEDO		
0370014	RODILLAZO		
0370015	TABANEDO		
0370016	VALVERDIN		
0370017	VILLANUEVA		
0380000	CARRACEDELO	32,1	
0380001	CARRACEDELO		
0380002	CARRACEDO DE MONASTERIO		
0380003	POSADA DEL BIERZO		
0380004	VILLADEPALOS		
0380005	VILLAMARTIN DE LA ABADIA		
0380006	VILLAYERDE DE LA ABADIA		
0390000	CARRIZO	41,7	
0390001	CARRIZO DE LA RIBERA		
0390002	HUERGA DEL RIO		
0390003	HILLA DEL RIO (LA)		
0390004	QUINONES DEL RIO		
0390005	VILLANUEVA DE CARRIZO		
0400000	CARROCERA	65,6	
0400001	BENLLERA		
0400002	CARROCERA		
0400003	CUEVAS DE VIÑAYO		
0400004	OTERO DE LAS DUEÑAS		
0400005	PIEDRASECHA		
0400006	SANTIAGO DE LA VILLAS		

COOIGD	MUNICIPIO	SUPERFICIE	ENTIDADES
0400000	CARROCERA (CONT.)		
0400007	VIÑAYO		
0410000	CARUCEDO	35,0	
0410001	BAROSA (LA)		
0410002	CAMPAÑANA		
0410003	CARRIL (EL)		
0410004	CARUCEDO		
0410005	LAGO DE CARUCEDO		
0410006	MEDULAS (LAS)		
0410007	VILLARRANDO		
0420000	CASTILFALE	25,7	
0420001	CASTILFALE		
0430000	CASTRILLO DE CABRERA	114,7	
0430001	CASTRILLO DE CABRERA		
0430002	MARRUBIO		
0430003	MOCEDA DE CABRERA		
0430004	NOGAR		
0430005	ODOLLO		
0430006	SACEDA		
0440000	CASTRILLO DE LA VALDUERNA	21,8	
0440001	CASTRILLO DE LA VALDUERNA		
0440002	VELILLA DE LA VALDUERNA		
0460000	CASTROCALBON	87,8	
0460001	CALZADA DE LA VALDERIA		
0460002	CASTROCALBON		
0460003	FELECHARES DE LA VALDERIA		
0460004	SAN FELIX DE LA VALDERIA		
0470000	CASTROCONTRIGO	194,2	
0470001	CASTROCONTRIGO		
0470002	MORLA DE LA VALDERIA		
0470003	NOGAREJAS		
0470004	PINILLA DE LA VALDERIA		
0470005	POBLADURA DE YUSO		
0470006	TORNEROS DE LA VALDERIA		
0490000	CASTROPODAME	60,7	
0490001	CALAMOCOS		
0490002	CASTROPODAME		
0490003	MATACHANA		
0490004	SAN PEDRO CASTAÑERO		
0490005	TURIENZO CASTAÑERO		
0490006	VILORIA		
0490007	VILLAYERDE DE LOS CESTOS		
0500000	CASTROTIERRA	23,4	
0500001	CASTROTIERRA DE VALMAORIGAL		
0510000	CEA	112,4	
0510001	BUSTILLO DE CEA		
0510002	CEA		
0510003	SAELICES DEL RIO		
0510004	SAN PEDRO DE VALDERADUEY		
0520000	CEBANICO	89,8	
0520001	CEBANICO		
0520002	CORCOS		
0520003	MONDREGANES		
0520004	QUINTANILLA DE ALMANZA		
0520005	RIBA (LA)		

PROVINCIA DE LEON

CODIGO	MUNICIPIO - SUPERFICIE - ENTIDADES
0520000	CEBANICO (CONT.)
0520006	SANTA OLAJA DE LA ACCION
0520007	VALLE DE LAS CASAS
0530000	CEBRONES DEL RIO 20,0
0530001	CEBRONES DEL RIO
0530002	SAN JUAN DE TORRES
0530003	SAN MARTIN DE TORRES
0540000	CIMANES DE LA VEGA 22,5
0540001	BARIONES DE LA VEGA
0540002	CIMANES DE LA VEGA
0540003	LORDEMANDOS
0550000	CIMANES DEL TEJAR 74,4
0550001	ALCOBA DE LA RIBERA
0550002	AZADON
0550003	CIMANES DEL TEJAR
0550004	SECAREJO
0550005	VELILLA DE LA REINA
0550006	VILLARROQUEL
0560000	CISTIERNIA 97,0
0560001	CISTIERNIA
0560002	FUENTES DE PENACORADA
0560003	MODINO
0560004	OCEJO DE LA PEÑA
0560005	PESQUERA
0560006	QUINTANA DE LA PEÑA
0560007	SANTA OLAJA DE LA VARGA
0560008	SANTIBANEZ DE RUEDA
0560009	SORRIBA
0560010	VALMARTINO
0560011	VIDANES
0570000	CONGOSTO 36,7
0570001	ALMAZCARA
0570002	GERANA
0570003	CONGOSTO
0570004	SAN MIGUEL DE LAS DUEÑAS
0580000	CORBILLOS DE LOS OTEROS 31,9
0580001	CORBILLOS DE LOS OTEROS
0580002	NAYA DE LOS OTEROS
0580003	REBOLLAR DE LOS OTEROS
0580004	SAN JUSTO DE LOS OTEROS
0590000	CORULLON 81,9
0590001	CADAFRESNAS
0590002	CORULLON
0590003	OPAGONTE
0590004	HORNIJA
0590005	HORTA
0590006	MELEZNA
0590007	PARADELA DEL RIO
0590008	PENEDELO
0590009	PEON
0590010	VALINA
0590011	VIARIZ
0590012	VILLAGROY
0600000	CREMENES 152,5
0600001	ALEJE
0600002	ARGOYE JO
0600003	CIGUERA
0600004	CORNIERO
0600005	CREMENES

CODIGO	MUNICIPIO - SUPERFICIE - ENTIDADES
0600000	CREMENES (CONT.)
0600006	HUELDE
0600007	LOIS
0600008	REMOLINA
0600009	SALAMON
0600010	SALAS (LAS)
0600011	VALBUENA DEL ROBLO
0600012	VALDRE
0600013	VELILLA DE VALDRE (LA)
0600014	VERDIAGO
0600015	VILLAYANDRE
0610000	CUADROS 108,5
0610001	CABANILLAS
0610002	CAMPO Y SANTIBANEZ
0610003	CASCANTES
0610004	CUADROS
0610005	LORENZANA
0610006	SECA (LA)
0610007	VALSEMANA
0620000	CUBILLAS DE LOS OTEROS 12,5
0620001	CUBILLAS DE LOS OTEROS
0620002	GIGOSOS DE LOS OTEROS
0630000	CUEILLAS DE RUEDA 86,0
0630001	CUBILLAS DE RUEDA
0630002	HERREROS DE RUEDA
0630003	LLAMAS DE RUEDA
0630004	PALACIOS DE RUEDA
0630005	QUINTANILLA DE RUEDA
0630006	SAHECHORES
0630007	SAN CIPRIANO DE RUEDA
0630008	VEGA DE MONASTERIO
0630009	VILLAPADIERNA
0640000	CUBILLOS DEL SIL 26,1
0640001	CABANAS DE LA DORNILLA
0640002	CUBILLOS
0640003	CUBILLOS DEL SIL
0640004	POSADINA
0650000	CHOZAS DE ABAJO 100,1
0650001	ANTIMIO DE ARRIBA
0650002	ARONCINO
0650003	BANUNCIAS
0650004	CEMRANOS
0650005	CHOZAS DE ABAJO
0650006	CHOZAS DE ARRIBA
0650007	MEIZARA
0650008	MOZONDIGA
0650009	VILLAR DE MAZARIFE
0660000	DESTRIANA 56,1
0660001	DESTRIANA
0660002	ROBLEDINO
0660003	ROBLEDO DE LA VALDUERNA
0670000	ENCINEDO 191,9
0670001	BAÑA (LA)
0670002	CASTROHINOJO
0670003	ENCINEDO
0670004	FORNA
0670005	LOSADILLA
0670006	QUINTANILLA DE LOSADA
0670007	ROBLEDO DE LOSADA
0670008	SANTA EULALIA DE CABRERA
0670009	TRABAZOS

CODIGO	MUNICIPIO	SUPERFICIE	ENTIDADES
--------	-----------	------------	-----------

CODIGO	MUNICIPIO	SUPERFICIE	ENTIDADES
--------	-----------	------------	-----------

0680000	ERCINA (LA)	105,9	
0680001	ACISA DE LAS ARRIMADAS		
0680002	BARRILLOS DE LAS ARRIMADAS		
0680003	CORRAL DE LAS ARRIMADAS		
0680004	ERCINA (LA)		
0680005	FRESNEDO DE VALDELLORNA		
0680006	LAIZ DE LAS ARRIMADAS		
0680007	OCEJA DE VALDELLORNA		
0680008	PALACIO DE VALDELLORNA		
0680009	SAN PEDRO DE FENCOLLADA		
0680010	SANTA COLOMBA DE LAS ARRIMADAS		
0680011	SERNA (LA)		
0680012	SOBREPEÑA		
0680013	VALPORQUERO DE RUEDA		
0680014	YUGUEROS		
0690000	ESCOBAR DE CAMPOS	17,0	
0690001	ESCOBAR DE CAMPOS		
0700000	FABERO	66,9	
0700001	BARCENA DE LA ABADIA		
0700002	FABERO		
0700003	FONTORIA		
0700004	LILLO DEL BIERZO		
0700005	OTERO DE NARAGUANTES		
0700006	SAN PEDRO DE PARADELA		
0710000	FOLGOSO DE LA RIBERA	68,7	
0710001	BCEZA		
0710002	FOLGOSO DE LA RIBERA		
0710003	RIBERA DE FOLGOSO (LA)		
0710004	ROZUELO		
0710005	TEDEJO		
0710006	VALLE (EL)		
0710007	VILLAVICIOSA DE SAN MIGUEL		
0720000	FRESNEDO	32,5	
0720001	FINGLLEDO		
0720002	FRESNEDO		
0720003	TOMBRIO DE ARRIBA		
0730000	FRESNO DE LA VEGA	15,2	
0730001	FRESNO DE LA VEGA		
0740000	FUENTES DE CARBAJAL	27,2	
0740001	CARBAJAL DE FUENTES		
0740002	FUENTES DE CARBAJAL		
0760000	GARRAFE DE TORIO	125,3	
0760001	ABADENGO DE TORIO		
0760002	FLECHA DE TORIO (LA)		
0760003	FONTEANOS DE TORIO		
0760004	GARRAFE DE TORIO		
0760005	MANZANEDA DE TORIO		
0760006	MATUECA DE TORIO		
0760007	PALACIO DE TORIO		
0760008	PALAZUELO DE TORIO		
0760009	PEDRUN DE TORIO		
0760010	RIOSEQUINO DE TORIO		
0760011	RUIFORCO DE TORIO		
0760012	SAN FELIZ DE TORIO		
0760013	VALDERILLA DE TORIO		
0760014	VILLAYERDE DE ABAJO		
0760015	VILLAYERDE DE ARRIBA		
0770000	GORDALIZA DEL PINO	27,4	

0770000	GORDALIZA DEL PINO (CONT.)		
0770001	GORDALIZA DEL PINO		
0780000	GORDONCILLO	27,8	
0780001	GORDONCILLO		
0790000	GRADEFES	212,0	
0790001	CANIZAL DE RUEDA		
0790002	CARBAJAL DE RUEDA		
0790003	CASASOLA DE RUEDA		
0790004	CIFUENTES DE RUEDA		
0790005	GARFIN		
0790006	GRADEFES		
0790007	MELLANZOS		
0790008	NAYA DE LOS CABALLEROS		
0790009	RUEDA DEL ALMIRANTE		
0790010	SAN BARTOLOME DE RUEDA		
0790011	SAN MIGUEL DE ESCALADA		
0790012	SANTA OLAJA DE ESLONZA		
0790013	VALDEALISO		
0790014	VALDEALISO		
0790015	VALDUYIECO		
0790016	VILLACIDAYO		
0790017	VILLANGFAR		
0790018	VILLARMUN		
0790019	VILLARRATEL		
0800000	GRAJAL DE CAMPOS	25,1	
0800001	GRAJAL DE CAMPOS		
0810000	GUSENDOS DE LOS OTEROS	24,7	
0810001	GUSENDOS DE LOS OTEROS		
0810002	SAN ROMAN DE LOS OTEROS		
0820000	HOSPITAL DE ORBIGO	4,6	
0820001	HOSPITAL DE ORBIGO		
0820002	PUENTE DE ORBIGO		
0830000	IGUEÑA	207,7	
0830001	ALMAGARINOS		
0830002	COLINAS DEL CAMPO DE MARTIN MORO		
0830003	ESPIÑA DE TREMOR		
0830004	IGUEÑA		
0830005	MONTES DE LA ERMITA (LOS)		
0830006	POBLADURA DE LAS REGUERAS		
0830007	QUINTANA DE FUSEROS		
0830008	RODRIGATOS DE LAS REGUERAS		
0830009	TREMOR DE ARRIBA		
0830010	URDIALES DE COLINAS		
0840000	IZAGRE	44,2	
0840001	ALBIRES		
0840002	IZAGRE		
0840003	VALDEMORILLA		
0860000	JUARILLA DE LAS MATAS	51,5	
0860001	JUARILLA DE LAS MATAS		
0860002	SAN MIGUEL DE MONTAÑA		
0860003	VALDESPINO DE YACA		
0870000	LAGUNA DALGA	38,2	
0870001	LAGUNA DALGA		
0870002	SAN PEDRO DE LAS DUEÑAS		
0870003	SANTA CRISTINA DEL PARAMO		
0870004	SOGUILLO DEL PARAMO		

CODIGO	MUNICIPIO	SUPERFICIE	ENTIDADES
--------	-----------	------------	-----------

0280000	LAGUNA DE NEGRILLOS	71,8	
0280001	CASANEROS		
0280002	CONFORCOS		
0280003	LAGUNA DE NEGRILLOS		
0280004	VILLAMORICO		
0290000	LEON	39,5	
0290001	ARMUNIA		
0290002	LEON		
0290003	OTERUELO DE LA VALDONCINA		
0290004	TROBAJO DEL CERECEDO		
0900000	LUCILLO	164,0	
0900001	BOISAN		
0900002	BUSHADIEGO		
0900003	CHANA DE SOMOZA		
0900004	FILIEL		
0900005	LUCILLO		
0900006	MOLINAFERRERA		
0900007	PIEDRAS ALBAS		
0900008	POBLADURA DE LA SIERRA		
0910000	LUYEGO	134,9	
0910001	LUYEGO DE SOMOZA		
0910002	PRIARANZA DE LA VALDUERNA		
0910003	QUINTANILLA DE SOMOZA		
0910004	TABUYO DEL MONTE		
0910005	VILLALIBRE DE SOMOZA		
0910006	YILLAR DE GOLFER		
0920000	LLAMAS DE LA RIBERA	59,7	
0920001	LLAMAS DE LA RIBERA		
0920002	QUINTANILLA DE SOLLAMAS		
0920003	SAN ROMAN DE LOS CABALLEROS		
0920004	VILLAVICIOSA DE LA RIBERA		
0930000	MAGAZ DE CEPEDA	72,4	
0930001	BENAMARIAS		
0930002	MAGAZ DE CEPEDA		
0930003	PERQUEROS		
0930004	VANIDOCOS		
0930005	VEGA DE MAGAZ		
0930006	ZACOS		
0940000	MANSILLA DE LAS MULAS	35,5	
0940001	MANSILLA DE LAS MULAS		
0940002	MANSILLA DEL ESLE		
0940003	VILLOMAR		
0950000	MANSILLA MAYOR	14,4	
0950001	MANSILLA MAYOR		
0950002	NOGALES		
0950003	VILLAMOROS DE MANSILLA		
0950004	VILLAVERDE DE SANDOVAL		
0960000	MARAÑA	33,7	
0960001	MARAÑA		
0970000	MATADEON DE LOS OTEROS	46,7	
0970001	FONTANIL DE LOS OTEROS		
0970002	MATADEON DE LOS OTEROS		
0970003	SAN PEDRO DE LOS OTEROS		
0970004	SANTA MARIA DE LOS OTEROS		

CODIGO	MUNICIPIO	SUPERFICIE	ENTIDADES
--------	-----------	------------	-----------

0980000	MATALLANA	64,8	
0980001	MATALLANA DE TORIO		
0980002	MAREDO DE FENAR		
0980003	ORZOMAGA		
0980004	PARDAYE		
0980005	ROBLEDO DE FENAR		
0980006	ROBLES DE LA VALCUEVA (CAPITAL)		
0980007	SERRILLA		
0980008	VALCUEVA (LA)-PALAZUELO		
0980009	VILLALFEIDE		
0990000	MATANZA	53,4	
0990001	MATANZA DE LOS OTEROS		
0990002	VALDESPINO GERON		
0990003	ZALAMILLAS		
1000000	MOLINASECA	79,4	
1000001	ACEBO		
1000002	CASTRILLO DEL MONTE		
1000003	FOLGOSO DEL MONTE		
1000004	MOLINASECA		
1000005	ONAMIO Y POBLADO M.S.P.		
1000006	PARADASOLANA		
1000007	RIEGO DE AMBROS		
1010000	MURIAS DE PAREDES	95,7	
1010001	BARRIO DE LA PUENTE		
1010002	BAYOS (LOS)		
1010003	FASGAR		
1010004	LAZADO		
1010005	MONTRONDO		
1010006	MURIAS DE PAREDES		
1010007	POSADA DE OMAÑA		
1010008	RODICAL		
1010009	SABUGO		
1010010	SENRA		
1010011	TORREGILLO		
1010012	VEGAPUJIN		
1010013	VILLABANDIN		
1010014	VILLANUEVA DE CHAÑA		
1010015	VIVERO		
1020000	MOCEDA	72,6	
1020001	CABANILLAS DE SAN JUSTO		
1020002	MOCEDA		
1020003	ROBLEDO DE LAS TRAVIESAS		
1020004	SAN JUSTO DE CABANILLAS		
1030000	DENCIA	98,8	
1030001	ARNADELO		
1030002	ARNADO		
1030003	CASTROPETRE		
1030004	GESTOSO		
1030005	LEIROSO		
1030006	LUSIO		
1030007	DENCIA		
1030008	SANVITUL		
1030009	VILLARRUBIN		
1040000	CHANAÑAS (LAS)	32,5	
1040001	MATALUENGA		
1040002	CHANAÑAS (LAS)		
1040003	PEDREGAL		
1040004	SAN MARTIN DE LA PALAMOÑA		
1040005	SANTIAGO DEL MOLIMILLO		
1050000	ONZONILLA	21,9	

PROVINCIA DE LEON

CODIGO	MUNICIPIO	SUPERFICIE	ENTIDADES
1050000	CNZONILLA (CONT.)		
1050001	ANTIMIO DE ABAJO		
1050002	CNZONILLA		
1050003	SOTICO		
1050004	TORNEROS DEL BERNESGA		
1050005	VILECHA		
1050006	VILORIA DE LA JURISDICCION		
1060000	OSEJA DE SAJAMBRE	81,5	
1060001	OSEJA DE SAJAMBRE		
1060002	PID		
1060003	RIBOTA		
1060004	SOTO		
1060005	VIERDES		
1070000	PAJARES DE LOS OTEROS	61,9	
1070001	FUENTES DE LOS OTEROS		
1070002	MORILLA DE LOS OTEROS		
1070003	PAJARES DE LOS OTEROS		
1070004	POBLADURA DE LOS OTEROS		
1070005	QUINTANILLA DE LOS OTEROS		
1070006	VALDESAZ DE LOS OTEROS		
1070007	VELILLA DE LOS OTEROS		
1080000	PALACIOS DE LA VALDUERNA	20,4	
1080001	PALACIOS DE LA VALDUERNA		
1080002	RIBAS DE LA VALDUERNA		
1090000	PALACIOS DEL SIL	240,7	
1090001	CORCON DEL SIL		
1090002	CUEVAS DEL SIL		
1090003	MATALAVILLA		
1090004	MATADEIRO		
1090005	ONDINAS (LAS)		
1090006	PALACIOS DEL SIL		
1090007	SALENTINOS		
1090008	SALIENTES		
1090009	SUSANE DEL SIL		
1090010	TEJEDO DEL SIL		
1090011	VALDEPRADO		
1090012	VALSECO		
1090013	VILLARINO DEL SIL		
1100000	PARAMO DEL SIL	207,7	
1100001	ANLLARES DEL SIL		
1100002	ANLLARINOS DEL SIL		
1100003	ARGAYO DEL SIL		
1100004	PARAMO DEL SIL		
1100005	SANTA CRUZ DEL SIL		
1100006	SORBEDA DEL SIL		
1100007	VILLAMARTIN DEL SIL		
1110000	PEDROSA DEL REY	28,4	
1110001	PEDROSA DEL REY		
1110002	SALIC		
1120000	PERANZANES	109,7	
1120001	CARISEDA		
1120002	CHANO		
1120003	FARO		
1120004	FRESNEDELO		
1120005	GUIMARA		
1120006	PERANZANES		
1120007	TRASCASTRO		
1130000	POBLADURA DE PELAYO GARCIA	19,0	
1130001	POBLADURA DE PELAYO GARCIA		

CODIGO	MUNICIPIO	SUPERFICIE	ENTIDADES
1140000	POLA DE GORDON (LA)	145,5	
1140001	BARRIOS DE GORDON (LOS)		
1140002	BEBERINO		
1140003	BUIZA		
1140004	CABORNERA		
1140005	CINERA		
1140006	FOLLEDO		
1140007	GERAS		
1140008	HUERGAS DE GORDON		
1140009	LLOMBERA		
1140010	NOCEDO DE GORDON		
1140011	PARADILLA DE GORDON		
1140012	PEREDILLA		
1140013	POLA DE GORDON (LA)		
1140014	SANTA LUCIA		
1140015	VEGA DE GORDON		
1140016	VIA (LA)		
1140017	VILLASIMPLIZ		
1150000	PONFERRADA	327,2	
1150001	BARCENA DEL CAUDILLO		
1150002	BOUZAS		
1150003	CAMPO		
1150004	CARRACEDO DE COMPLUDO		
1150005	COLUMBIANOS		
1150006	COMPLUDO		
1150007	COMPOSTILLA		
1150008	CUATROVIENTOS		
1150009	DEHESAS		
1150010	ESPINOSO DE COMPLUDO		
1150011	FLORES DEL SIL		
1150012	FUENTES NUEVAS		
1150013	LOMBILLO DE LOS BARRIOS		
1150014	MANZANEDO DE VALDUEZA		
1150015	MONTES DE VALDUEZA		
1150016	OTERO		
1150017	OZUELA		
1150018	PALACIOS DE COMPLUDO		
1150019	PEÑALBA DE SANTIAGO		
1150020	PLACA (LA)		
1150021	PONFERRADA		
1150022	RIMOR		
1150023	SALAS DE LOS BARRIOS		
1150024	SAN ADRIAN DE VALDUEZA		
1150025	SAN ANDRES DE MONTEJOS		
1150026	SAN CLEMENTE DE VALDUEZA		
1150027	SAN CRISTOBAL DE VALDUEZA		
1150028	SAN ESTEBAN DE VALDUEZA		
1150029	SAN LORENZO		
1150030	SANTO TOMAS DE LAS OLLAS		
1150031	TORAL DE MERAYO		
1150032	VALDECAÑADA		
1150033	VALDEFRANCOS		
1150034	VILLANUEVA DE VALDUEZA		
1150035	VILLAR DE LOS BARRIOS		
1160000	POSADA DE VALDEON	165,6	
1160001	CAIN		
1160002	CALDEYILLA		
1160003	CORDIÑANES		
1160004	LLANOS (LOS)		
1160005	POSADA DE VALDEON		
1160006	PRADA		
1160007	SANTA MARINA DE VALDEON		
1160008	SOTO DE VALDEON		
1170000	POZUELO DEL PARAMO	36,0	
1170001	ALTOBAR DE LA ENCOMIENDA		
1170002	POZUELO DEL PARAMO		
1170003	SALUDES DE CASTROPONCE		

CODIGO	MUNICIPIO - SUPERFICIE - ENTIDADES
1180000	PRADO DE LA GUZPEÑA 23,0
1180001	CEREZAL DE LA GUZPEÑA
1180002	LLAMA DE LA GUZPEÑA
1180003	PRADO DE LA GUZPEÑA
1180004	ROBLEDO DE LA GUZPEÑA
1190000	PRIARANZA DEL BIERZO 32,6
1190001	FERRADILLO
1190002	PARADELA DE MUCES
1190003	PRIARANZA DEL BIERZO
1190004	SANTALLA DEL BIERZO
1190005	VILLALIBRE DE LA JURISDICCION
1190006	VILLAVIEJA
1200000	PRIORO 49,2
1200001	PRIORO
1200002	TEJERINA
1210000	PUEBLA DE LILLO 172,6
1210001	CCFINAL
1210002	ISOBA
1210003	PUEBLA DE LILLO
1210004	REDIPOLLOS
1210005	SAN CIBRIAN
1210006	SAN ISIDRO
1210007	SOLLE
1220000	PUENTE DE DOMINGO FLOREZ 59,8
1220001	CASTROQUILAME
1220002	PUENTE DE DOMINGO FLOREZ
1220003	ROBLEDO DE SOBRECASTRO
1220004	SALAS DE LA RIBERA
1220005	SAN PEDRO DE TRONES
1220006	VEGA DE YERES
1220007	YERES
1230000	QUINTANA DEL CASTILLO 155,2
1230001	ABANO
1230002	CASTRO DE CEPEDA
1230003	DOMILLAS
1230004	ESCUREDO
1230005	FERRERAS
1230006	MORRIONDO
1230007	PALACIOSMIL
1230008	QUINTANA DEL CASTILLO
1230009	RICFRIO
1230010	SAN FELIZ DE LAS LAVANDERAS
1230011	VEGUELLINA (LA)
1230012	VILLAMECA
1230013	VILLAMERIEL
1240000	QUINTANA DEL MARCO 23,2
1240001	GENESTACIO
1240002	QUINTANA DEL MARCO
1250000	QUINTANA Y CONGOSTO 81,9
1250001	HERREROS DE JAMUZ
1250002	PALACIOS DE JAMUZ
1250003	QUINTANA Y CONGOSTO
1250004	QUINTANILLA DE FLOREZ
1250005	TABUYUELO DE JAMUZ
1250006	TORNEROS DE JAMUZ
1270000	REGUERAS DE ARRIBA 11,1
1270001	REGUERAS DE ABAJO

CODIGO	MUNICIPIO - SUPERFICIE - ENTIDADES
1270000	REGUERAS DE ARRIBA (CONT.)
1270002	REGUERAS DE ARRIBA
1290000	REYERO 27,0
1290001	PALLIOE
1290002	PRIMAJAS
1290003	REYERO
1290004	VIEGO
1300000	RIANO 85,1
1300001	ANCILES
1300002	CARANDE
1300003	ESCARO
1300004	MORCADAS
1300005	PUERTA (LA)
1300006	RIANO
1310000	RIEGO DE LA VEGA 38,5
1310001	CASTROTIERRA DE LA VALDUERNA
1310002	RIEGO DE LA VEGA
1310003	SAN FELIX DE LA VEGA
1310004	TORAL DE FONDO
1310005	TORALINO DE LA VEGA
1310006	VILLARNERA DE LA VEGA
1320000	RIELLO 236,7
1320001	ANDARRASO
1320002	ARIEGO DE ABAJO
1320003	ARIEGO DE ARRIBA
1320004	ARIENZA
1320005	BONELLA
1320006	CAMPO LA LOMBA
1320007	CASTILLO (EL)
1320008	CASTRO LA LOMBA
1320009	CEIDE Y ORRIOS
1320010	CIRUJALES
1320011	CORDONBRE
1320012	CURUEÑA
1320013	FOLLOSO
1320014	GARUEÑA
1320015	GUISATECHA
1320016	INICIO
1320017	MANZANEDA DE OMAÑA
1320018	MARZAN
1320019	OMANON
1320020	OMAÑUELA (LA)
1320021	OTERICO
1320022	PANDORADO
1320023	RIELLO
1320024	ROBLEDO DE OMAÑA
1320025	ROSALES
1320026	SALCE
1320027	SANTIBAÑEZ DE ARIENZA
1320028	SANTIBAÑEZ DE LA LOMBA
1320029	SOCIL
1320030	SOSAS DEL CUMBRAL
1320031	TRASCALDO DE LUMA
1320032	URZ (LA)
1320033	VALBUENO
1320034	VEGARIENZA
1320035	VIELLA (LA)
1320036	VILLADEPAN
1320037	VILLAR DE OMAÑA
1320038	VILLARIN DE RIELLO
1320039	VILLAYERDE DE OMAÑA
1330000	RICSECO DE TAPIA 72,9
1330001	ESPINOSA DE LA RIBERA
1330002	RICSECO DE TAPIA
1330003	TAPIA DE LA RIBERA

CODIGO	MUNICIPIO	SUPERFICIE ENTIDADES
1340000	ROBLA (LA)	85,0
1340001	ALCEDO DE ALBA	
1340002	BRUGOS DE FENAR	
1340003	CANDANEDO DE FENAR	
1340004	LLANOS DE ALBA	
1340005	OLLEROS DE ALBA	
1340006	PUENTE DE ALBA	
1340007	RABANAL DE FENAR	
1340008	ROBLA (LA)	
1340009	SOLANA DE FENAR	
1340010	SORRIBOS DE ALBA	
1360000	ROPERUELOS DEL PARAMO	54,5
1360001	MOSCAS DEL PARAMO	
1360002	ROPERUELOS DEL PARAMO	
1360003	VALCABADO DEL PARAMO	
1370000	SABERO	24,8
1370001	ALEJICO	
1370002	OLLEROS DE SABERO	
1370003	SABERO	
1370004	SAELICES DE SABERO	
1370005	SOTILLOS DE SABERO	
1390000	SAHAGUN	123,3
1390001	ARENILLAS DE VALDERADUEY	
1390002	CELADA DE CEA	
1390003	GALLEGUILLOS DE CAMPOS	
1390004	JCARA	
1390005	RIOSEQUILLO	
1390006	SAHAGUN	
1390007	SAN MARTIN DE LA CUEZA	
1390008	SAN PEDRO DE LAS CUEÑAS	
1390009	SOTILLO DE CEA	
1390010	VILLALEBRIN	
1390011	VILLALMAN	
1410000	SAN ADRIAN DEL VALLE	15,7
1410001	SAN ADRIAN DEL VALLE	
1420000	SAN ANDRES DEL RABANEDO	65,0
1420001	BARRIO DE LA SAL-PARAISO	
1420002	BARRIO DE PINILLA	
1420003	CAMPAMENTO	
1420004	FERRAL DEL BERNESGA	
1420005	SAN ANDRES DEL RABANEDO	
1420006	TROBAJO DEL CAMINO	
1420007	VILLABALTER	
1430000	SANCEDO	31,0
1430001	CUETO	
1430002	OCERO	
1430003	SANCEDO	
1440000	SAN CRISTOBAL DE LA POLANTERA	24,3
1440001	MATILLA DE LA VEGA	
1440002	POSADILLA DE LA VEGA	
1440003	SAN CRISTOBAL DE LA POLANTERA	
1440004	SAN ROMAN EL ANTIGUO	
1440005	SEISON DE LA VEGA	
1440006	VEGUELLINA DE FONDO	
1440007	VILLAGARCIA DE LA VEGA	
1440008	VILLAMEDIANA DE LA VEGA	
1450000	SAN EMILIANO	137,0

CODIGO	MUNICIPIO	SUPERFICIE ENTIDADES
1450000	SAN EMILIANO (CONT.)	
1450001	CANDEMUELA	
1450002	COSPEDAL	
1450003	GENESTOSA	
1450004	MAJUA (LA)	
1450005	PINOS	
1450006	RIDLAGO	
1450007	ROBLEDO DE BABIA	
1450008	SAN EMILIANO	
1450009	TORREBARRIO	
1450010	TORRESTIO	
1450011	TRUEBANO	
1450012	VILLAFELIZ DE BABIA	
1450013	VILLARGUSAN	
1450014	VILLASECINO	
1460000	SAN ESTEBAN DE NOGALES	32,1
1460001	SAN ESTEBAN DE NOGALES	
1480000	SAN JUSTO DE LA VEGA	48,7
1480001	CELADA	
1480002	NISTAL	
1480003	SAN JUSTO DE LA VEGA	
1480004	SAN ROMAN DE LA VEGA	
1490000	SAN MILLAN DE LOS CABALLEROS	24,5
1490001	SAN MILLAN DE LOS CABALLEROS	
1500000	SAN PEDRO BERCIANOS	23,7
1500001	MATA DEL PARAMO (LA)	
1500002	SAN PEDRO BERCIANOS	
1510000	SANTA COLOMBA DE CURUEÑO	91,4
1510001	AMBASAGUAS DE CURUEÑO	
1510002	BARRILLOS	
1510003	BARRIO DE NUESTRA SEÑORA	
1510004	DEVESA DE CURUEÑO	
1510005	GALLEGOS DE CURUEÑO	
1510006	MATA DE CURUEÑO (LA)	
1510007	PARDESIVIL	
1510008	SANTA COLOMBA DE CURUEÑO	
1520000	SANTA COLOMBA DE SOMOZA	179,4
1520001	ANDIÑUELA	
1520002	ARGANOSO	
1520003	FONCEBADON	
1520004	MALUENGA (LA)	
1520005	MURIAS DE PEDREDO	
1520006	PEDREDO	
1520007	PRADA DE LA SIERRA	
1520008	RABANAL DEL CAMINO	
1520009	RABANAL VIEJO	
1520010	SAN MARTIN DE AGOSTEDO	
1520011	SANTA COLOMBA DE SOMOZA	
1520012	SANTA MARINA DE SOMOZA	
1520013	TABLADILLO	
1520014	TURIENZO DE LOS CABALLEROS	
1520015	VALDEMANZANAS	
1520016	VIFORCOS	
1520017	VILLAR DE CIERVOS	
1530000	SANTA CRISTINA DE VALMADRIGAL	40,0
1530001	MATALLANA DE VALMADRIGAL	
1530002	SANTA CRISTINA DE VALMADRIGAL	
1540000	SANTA ELENA DE JAMUZ	62,6
1540001	JIMENEZ DE JAMUZ	

CODIGO	MUNICIPIO	SUPERFICIE	ENTIDADES
1540000	SANTA ELENA DE JAMUZ (CONT.)		
1540002	SANTA ELENA DE JAMUZ		
1540003	VILLANUEVA DE JAMUZ		
1550000	SANTA MARIA DE LA ISLA	12,7	
1550001	SANTA MARIA DE LA ISLA		
1550002	SANTIBANEZ DE LA ISLA		
1560000	SANTA MARIA DEL MONTE DE CEA	91,4	
1560001	BANECIDAS		
1560002	CASTELLANOS		
1560003	SANTA MARIA DEL MONTE DE CEA		
1560004	VILLACINTOR		
1560005	VILLAMIZAR		
1570000	SANTA MARIA DEL PARAMO	20,1	
1570001	SANTA MARIA DEL PARAMO		
1580000	SANTA MARIA DE ORDAS	45,3	
1580001	ADRADOS DE ORDAS		
1580002	CALLEJO DE ORDAS		
1580003	FORMIGONES		
1580004	RIOCASTRILLO DE ORDAS		
1580005	SANTA MARIA DE ORDAS		
1580006	SANTIBANEZ DE ORDAS		
1580007	SELGA DE ORDAS		
1580008	VILLAPODAMBRE		
1580009	VILLARRODRIGO DE ORDAS		
1590000	SANTA MARINA DEL REY	45,6	
1590001	SAN MARTIN DEL CAMINO		
1590002	SANTA MARINA DEL REY		
1590003	SARDONEDO		
1590004	VILLABANTE		
1590005	VILLAMOR DE ORBIGO		
1600000	SANTAS MARTAS	118,8	
1600001	LUENGOS		
1600002	MALILLOS		
1600003	RELIEGOS		
1600004	SANTAS MARTAS		
1600005	VALDEARCOS		
1600006	VILLAMARCO		
1610000	SANTIAGO MILLAS	39,9	
1610001	MORALES DEL ARCEDIANO		
1610002	OTERUELO DE LA VALDUERNA		
1610003	PIEDRALBA		
1610004	SANTIAGO MILLAS		
1610005	VALDESPINO		
1620000	SANTOVENIA DE LA VALDONCINA	30,4	
1620001	QUINTANA		
1620002	RAHEROS		
1620003	RIBASECA		
1620004	SANTOVENIA DE LA VALDONCINA		
1620005	VILLACEBRE		
1620006	VILLANUEVA DEL CARNERO		
1630000	SARIEGOS	36,6	
1630001	AZADINOS		
1630002	CARBAJAL DE LA LEGUA		
1630003	POBLADURA DEL BERNESGA		
1630004	SARIEGOS		
1640000	SENA DE LUNA	156,8	

CODIGO	MUNICIPIO	SUPERFICIE	ENTIDADES
1640000	SENA DE LUNA (CONT.)		
1640001	ABELGAS DE LUNA		
1640002	ARALLA DE LUNA		
1640003	CALDAS DE LUNA		
1640004	POBLADURA DE LUNA		
1640005	RABANAL DE LUNA		
1640006	ROBLEDO DE CALDAS		
1640007	SENA DE LUNA		
1640008	VEGA DE ROBLEDO (LA)		
1650000	SOBRAADO	44,6	
1650001	CABARCOS		
1650002	CABEZA DE CAMPO		
1650003	CANCELA		
1650004	FRIERA		
1650005	PORTELA DE AGUIAR		
1650006	REQUEJO		
1650007	SOBRAADO		
1650008	SOBREDO		
1660000	SOTO DE LA VEGA	24,0	
1660001	ALCAIDON O ALQUIDON		
1660002	GARAYALLES		
1660003	HUERGA DE GARAYALLES		
1660004	OTERUELO DE LA VEGA		
1660005	REQUEJO DE LA VEGA		
1660006	SANTA COLOMBA DE LA VEGA		
1660007	SOTO DE LA VEGA		
1660008	VECILLA DE LA VEGA		
1670000	SOTO Y AMIO	69,4	
1670001	BOBIA		
1670002	CAMPASALINAS		
1670003	CANALES-LA MAGDALENA		
1670004	CARRIZAL		
1670005	GARAND		
1670006	IRIAN		
1670007	LAGO DE OMAÑA		
1670008	QUINTANILLA		
1670009	SANTOVENIA		
1670010	SOTO Y AMIO		
1670011	VILLACEID		
1670012	VILLAYUSTE		
1680000	TORAL DE LOS GUZMANES	21,4	
1680001	TORAL DE LOS GUZMANES		
1690000	TORENO	96,2	
1690001	LIBRAN		
1690002	MATARROSA DEL SIL		
1690003	PARDAMAZA		
1690004	PRADILLA		
1690005	SAN PEDRO HALLO		
1690006	SANTA LEONCADA		
1690007	SANTA MARINA DEL SIL		
1690008	TOMBRIO DE ABAJO		
1690009	TORENO		
1690010	VALDELALOBA		
1690011	VILLAR DE LAS TRAVIESAS		
1700000	TORRE DEL BIERZO	116,0	
1700001	ALBARES DE LA RIBERA		
1700002	CEREZAL DE TREMOR		
1700003	FONFRIA		
1700004	GRANJA DE SAN VICENTE (LA)		
1700005	MATAVENERO Y POIBUENO		
1700006	SAN ANORES DE LAS PUENTES		
1700007	SAN FACUNDO		
1700008	SANTA CRUZ DE MONTES		

PROVINCIA DE LEON

CODIGO	MUNICIPIO	SUPERFICIE	ENTIDADES
1700000	TORRE DEL BIERZO (CONT.)		
1700009	SANTA MARINA DE TORRE		
1700010	SANTIBAÑEZ DE MONTES		
1700011	TORRE DEL BIERZO		
1700012	TREMOR DE ABAJO		
1700013	VENTAS DE ALBARES (LAS)		
1710000	TRABADELO	70,4	
1710001	MORAL DE VALCARGE		
1710002	PARADA DE SOTO		
1710003	PARADELA		
1710004	PEREJE		
1710005	PRADELA		
1710006	SAN FIZ DO SEO		
1710007	SOTELO		
1710008	SOTOPARADA		
1710009	TRABADELO		
1710010	VILLAR DE CORRALES		
1720000	TRUCHAS	303,0	
1720001	BAILLO		
1720002	CORPORALES		
1720003	CUESTA (LA)		
1720004	CUNAS		
1720005	IRUELA		
1720006	MANZANEDA		
1720007	POZOS		
1720008	QUINTANILLA DE YUSO		
1720009	TRUCHAS		
1720010	TRUCHILLAS		
1720011	VALDAVIDO		
1720012	VILLAR DEL MONTE		
1720013	VILLARINO		
1730000	TURCIA	23,2	
1730001	ARNELLADA		
1730002	GAVILANES		
1730003	PALAZUELO DE ORBIGO		
1730004	TURCIA		
1740000	URDIALES DEL PARAMO	32,8	
1740001	MANSILLA DEL PARAMO		
1740002	URDIALES DEL PARAMO		
1740003	VILLARRIN DEL PARAMO		
1750000	VALDEFRESNO	102,4	
1750001	ARCAHUEJA		
1750002	CARBAJOSA		
1750003	CORBILLOS DE LA SOBARRIBA		
1750004	GOLPEJAR DE LA SOBARRIBA		
1750005	NAVAFRIA		
1750006	PARADILLA DE LA SOBARRIBA		
1750007	SANFELISMO		
1750008	SANTA OLAJA DE PORMA		
1750009	SANTIBAÑEZ DE PORMA		
1750010	SANTOVENIA DEL MONTE		
1750011	SOLANILLA		
1750012	TENDAL		
1750013	VALDEFRESNO		
1750014	VALDELA FUENTE		
1750015	VILLACETE		
1750016	VILLACIL		
1750017	VILLAFELIZ DE LA SOBARRIBA		
1750018	VILLALBONE		
1750019	VILLASECA DE LA SOBARRIBA		
1750020	VILLAVENTE		
1760000	VALDEFUENTES DEL PARAMO	23,8	
1760001	AZARES DEL PARAMO		

CODIGO	MUNICIPIO	SUPERFICIE	ENTIDADES
1760000	VALDEFUENTES DEL PARAMO (CONT.)		
1760002	VALDEFUENTES DEL PARAMO		
1770000	VALDELUGUEROS	120,9	
1770001	ARINTERO		
1770002	BRANA (LA)		
1770003	CERULLEDA		
1770004	LUGUEROS (CAPITAL)		
1770005	LLAMAZARES		
1770006	RECILLUERA		
1770007	REDIPIERTAS		
1770008	TOLIBIA DE ABAJO		
1770009	TOLIBIA DE ARRIBA		
1770010	VALDETEJA		
1770011	VALVERDE DE CURUEÑO		
1770012	VILLAYERDE DE LA CUERNA		
1780000	VALDEMORA	13,2	
1780001	VALDEMORA		
1790000	VALDEPIELAGO	58,5	
1790001	AVIAADOS		
1790002	CORRECILLAS		
1790003	MATA DE BERBULA (LA)		
1790004	MONTUERTO		
1790005	NOCEDO DE CURUEÑO		
1790006	OTERO DE CURUEÑO		
1790007	RANEDO DE CURUEÑO		
1790008	VALDEPIELAGO		
1790009	VALDORRIA		
1800000	VALDEPOLO	142,5	
1800001	ALDEA DEL PUENTE (LA)		
1800002	QUINTANA DE RUEDA		
1800003	QUINTANA DEL MONTE		
1800004	SAELICES DEL PAYUELO		
1800005	VALDEPOLO		
1800006	VILLAHIBIERA		
1800007	VILLALCUIE		
1800008	VILLAMONDRIN DE RUEDA		
1800009	VILLAYERDE LA CHIQUITA		
1810000	VALDERAS	98,7	
1810001	VALDERAS		
1820000	VALDERREY	60,4	
1820001	BARRIENTOS		
1820002	BUSTOS		
1820003	CARRAL		
1820004	CASTRILLO DE LAS PIEDRAS		
1820005	CUEVAS		
1820006	CURILLAS		
1820007	MATANZA		
1820008	TEJADOS		
1820009	VALDERREY		
1830000	VALDERRUEDA	169,4	
1830001	CAMINAYO		
1830002	CARRIZAL		
1830003	CEÑOAL		
1830004	ESPIÑA (LA)		
1830005	FERRERAS DEL PUERTO		
1830006	MATA DE MONTEAGUDO (LA)		
1830007	MENTAL		
1830008	MORGOVEJO		
1830009	MUNECAS (LAS)		
1830010	OTERO DE VALDETUEJAR (EL)		
1830011	PUENTE ALMUHEY		

CODIGO	MUNICIPIO - SUPERFICIE - ENTIDADES
1830000	VALDERRUEDA (CONT.)
1830012	RED DE VALDETUEJAR (LA)
1830013	RENEDO DE VALDETUEJAR
1830014	SAN MARTIN DE VALDETUEJAR
1830015	SOTA DE VALDERRUEDA (LA)
1830016	SOTO DE VALDERRUEDA
1830017	TARANILLA
1830018	VALCUENDE
1830019	VALDERRUEDA
1830020	VILLACORTA
1830021	VILLALMONTE
1830022	VILLAMORISCA
1840000	VALDESAMARIO 62,1
1840001	MURIAS DE PONJOS
1840002	PALADIN
1840003	PONJOS
1840004	UTRERA (LA)
1840005	VALDESAMARIO
1850000	VAL DE SAN LORENZO 49,9
1850001	LAGUNAS DE SOMOZA
1850002	VAL DE SAN LORENZO
1850003	VAL DE SAN ROMAN
1870000	VALDEVIMBRE 62,0
1870001	FONTECHA
1870002	PALACIOS DE FONTECHA
1870003	POBLADURA DE FONTECHA
1870004	VALDEVIMBRE
1870005	VALLEJO
1870006	VILLAGALLEGOS
1870007	VILLIBAÑE
1880000	VALENCIA DE DON JUAN 58,4
1880001	CASAÑAS
1880002	VALENCIA DE DON JUAN
1890000	VALVERDE DE LA VIRGEN 63,5
1890001	ALDEA DE LA VALDONCINA (LA)
1890002	FRESNO DEL CAMINO
1890003	MONTEJOS DEL CAMINO
1890004	ONCINA DE LA VALDONCINA
1890005	ROBLEDO DE LA VALDONCINA
1890006	SAN MIGUEL DEL CAMINO
1890007	VALVERDE DE LA VIRGEN
1890008	VIRGEN DEL CAMINO (LA)
1900000	VALVERDE-ENRIQUE 36,0
1900001	CASTROVEGA DE VALMADRIGAL
1900002	VALVERDE ENRIQUE
1900003	VEGUELLINA (LA)
1910000	VALLECILLO 23,5
1910001	VALLECILLO
1910002	VILLEZA
1930000	VECILLA (LA) 44,2
1930001	CAMPOHERMOSO
1930002	CANDANA DE CURUEÑO (LA)
1930003	SOPENA DE CURUEÑO
1930004	VECILLA DE CURUEÑO (LA)
1940000	YEGACERYERA 34,9
1940001	COLADILLA
1940002	VALPORQUERO DE TORIO

CODIGO	MUNICIPIO - SUPERFICIE - ENTIDADES
1940000	YEGACERYERA (CONT.)
1940003	VALLE DE YEGACERYERA
1940004	YEGACERYERA
1940005	VILLAR DEL PUERTO
1960000	VEGA DE ESPINAREDA 132,6
1960001	BURBIA
1960002	ESPINAREDA DE VEGA
1960003	ESPINO (EL)
1960004	MOREDA
1960005	PENGOSELO
1960006	SAN MARTIN DE MOREDA
1960007	SAN PEDRO DE OLLEROS
1960008	SESAMO
1960009	VALLE DE FINOLLEDO
1960010	VEGA DE ESPINAREDA
1960011	VILLAR DE OTERO
1970000	VEGA DE INFANZONES 23,1
1970001	GRULLEROS
1970002	VEGA DE INFANZONES
1970003	VILLADESOTO
1980000	VEGA DE VALCARCE 70,2
1980001	AMBASBESTAS
1980002	ARGENTEIRO
1980003	BARGELAS
1980004	BRANA (LA)
1980005	CASTRO (EL)
1980006	CERNADA (LA)
1980007	FABA (LA)
1980008	HERRERIAS (LAS)
1980009	LABALLOS
1980010	LAGUNA (LA)
1980011	LAMAS (LAS)
1980012	LINDOSO
1980013	MONON
1980014	PORTELA DE VALCARCE (LA)
1980015	RANSINDE
1980016	RUITELAN
1980017	SAMPRON
1980018	SAN JULIAN
1980019	SAN TIRSO
1980020	SOTOGAYOSO
1980021	TREITA (LA)
1980022	VEGA DE VALCARCE
1980023	VILLASINDE
1990000	VEGAQUEMADA 72,8
1990001	CANDAMEDO DE BOÑAR
1990002	DEVESA DE BOÑAR (LA)
1990003	LOSILLA (LA) Y SAN ADRIAN
1990004	LUGAN
1990005	LLAMERA
1990006	MATA DE LA RIBA (LA)
1990007	PALAZUELO DE BOÑAR
1990008	VEGAQUEMADA
2010000	VEGAS DEL CONDADO 122,6
2010001	CASTRILLO DE PORMA
2010002	CASTRO DEL CONDADO
2010003	CEREZALES DEL CONDADO
2010004	MORAL DEL CONDADO
2010005	REPRESA DEL CONDADO
2010006	SAN CIPRIANO DEL CONDADO
2010007	SAN VICENTE DEL CONDADO
2010008	SANTA MARIA DEL MONTE DEL CONDADO
2010009	SECOS DE PORMA
2010010	VEGAS DEL CONDADO
2010011	VILLAFRUELA DE PORMA

CODIGO	MUNICIPIO - SUPERFICIE - ENTIDADES
2010000	VEGAS DEL CONDADO (CONT.)
2010012	VILLAMAYOR DEL CONDADO
2010013	VILLANUEVA DEL CONDADO
2020000	VILLABLINO 214,7
2020001	CABOALLES DE ABAJO
2020002	CABOALLES DE ARRIBA
2020003	LUMAJO
2020004	LLAMAS DE LACIANA
2020005	ORALLO
2020006	RABANAL DE ABAJO
2020007	RABANAL DE ARRIBA
2020008	RIOSCURO
2020009	ROBLES DE LACIANA
2020010	SOSAS DE LACIANA
2020011	VILLABLINO
2020012	VILLAGER DE LACIANA
2020013	VILLAR DE SANTIAGO (EL)
2020014	VILLASECA DE LACIANA
2030000	VILLABRAZ 37,2
2030001	ALCUETAS
2030002	FAFILAS
2030003	VILLABRAZ
2050000	VILLADANGOS DEL PARAMO 45,0
2050001	CELADILLA DEL PARAMO
2050002	FOJEDO DEL PARAMO
2050003	VILLADANGOS DEL PARAMO
2060000	VILLADECANES 16,7
2060001	IGLESIA DEL CAMPO
2060002	OTERO
2060003	PARAMONES
2060004	SORRIBAS
2060005	TORAL DE LOS VAOS-CAPITAL
2060006	VILLADECANES
2060007	VILLAMAYOR
2070000	VILLADEMOR DE LA VEGA 14,9
2070001	VILLADEMOR DE LA VEGA
2090000	VILLAFRANCA DEL BIERZO 182,1
2090001	CAMPO DEL AGUA
2090002	CELA
2090003	LANDIRO
2090004	PARADASECA
2090005	PARADIÑA
2090006	POBLADURA DE SOMOZA
2090007	PCRARIZAS
2090008	PRADO DE PARADIÑAS
2090009	PUENTE DE REY
2090010	SAN CLEMENTE
2090011	TEJEIRA
2090012	VALTUILLE DE ABAJO
2090013	VALTUILLE DE ARRIBA
2090014	VEGUELLINA
2090015	VILELA
2090016	VILLABUENA
2090017	VILLAFRANCA DEL BIERZO
2090018	VILLAR DE ACERO
2100000	VILLAGATON 167,6
2100001	BARRIOS DE NISTOSO (LOS)
2100002	BRANUELAS (CAPITAL)
2100003	CULEBROS
2100004	MANZANAL DEL PUERTO
2100005	MONTEALEGRE

CODIGO	MUNICIPIO - SUPERFICIE - ENTIDADES
2100000	VILLAGATON (CONT.)
2100006	REQUEJO Y CORUS
2100007	SILVA (LA)
2100008	TABLADAS
2100009	UCEDO
2100010	VALBUENA DE LA ENCOMIENDA
2100011	VILLAGATON
2100012	VILLAR
2110000	VILLAMANDOS 16,1
2110001	VILLAMANDOS
2110002	VILLARRABINES
2120000	VILLAMAÑAN 57,9
2120001	BENAMARIEL
2120002	SAN ESTEBAN DE VILLACALBIEL
2120003	VILLACALBIEL
2120004	VILLAGE
2120005	VILLAMAÑAN
2130000	VILLAMARTIN DE DON SANCHO 37,8
2130001	VILLAMARTIN DE DON SANCHO
2140000	VILLAMEJIL 91,2
2140001	CASTRILLO DE CEPEDA
2140002	COGORDEROS
2140003	FONTORIA DE CEPEDA
2140004	QUINTANA DE FON
2140005	REVILLA
2140006	SUEROS DE CEPEDA
2140007	VILLAMEJIL
2150000	VILLAMOL 39,4
2150001	VILLACALABUEY
2150002	VILLAMOL
2150003	VILLAPECERIL
2160000	VILLAMONTAN DE LA VALDUERNA 55,2
2160001	FRESNO DE LA VALDUERNA
2160002	MINAMBRES DE LA VALDUERNA
2160003	POSADA DE LA VALDUERNA
2160004	REDELGA DE LA VALDUERNA
2160005	VALLE DE LA VALDUERNA
2160006	VILLALIS DE LA VALDUERNA
2160007	VILLAMONTAN DE LA VALDUERNA
2170000	VILLAMORATIEL DE LAS MATAS 37,0
2170001	GRAJALEJO DE LAS MATAS
2170002	VILLAMORATIEL DE LAS MATAS
2180000	VILLANUEVA DE LAS MANZANAS 31,9
2180001	PALANQUINOS
2180002	RIEGO DEL MONTE
2180003	VILLACELAMA
2180004	VILLANUEVA DE LAS MANZANAS
2190000	VILLAOBISPO 31,9
2190001	BRIMEDA
2190002	CARNEROS
2190003	CARRERA (LA)
2190004	OTERO DE ESCARPIZO
2190005	SOPENA DE CARNEROS
2190006	VILLAOBISPO DE OTERO
2210000	VILLAQUEJIDA 53,4

PROVINCIA DE LEON

CODIGO	MUNICIPIO	SUPERFICIE	ENTIDADES
2210000	VILLAQUEJIDA (CONT.)		
2210001	VILLAFAER		
2210002	VILLAQUEJIDA		
2220000	VILLAJUILAMBRE	52,3	
2220001	CANALEJAS		
2220002	CASTRILLINO		
2220003	NAVATEJERA		
2220004	ROBLEDO DE TORIO		
2220005	VILLAMUROS DE LAS REGUERAS		
2220006	VILLANUEVA DEL ARBOL		
2220007	VILLADORSO DE LAS REGUERAS		
2220008	VILLAJUILAMBRE		
2220009	VILLAROURIGO DE LAS REGUERAS		
2220010	VILLASINTA DE TORIO		
2230000	VILLAREJO DE ORBIGO	36,6	
2230001	ESTEBANEZ DE LA CALZADA		
2230002	VEGUILLINA DE ORBIGO		
2230003	VILLAREJO DE ORBIGO		
2230004	VILLORIA DE ORBIGO		
2240000	VILLARES DE ORBIGO	26,0	
2240001	MURAL DE ORBIGO		
2240002	SAN FELIZ DE ORBIGO		
2240003	SANTIBANEZ DE VALDEIGLESIAS		
2240004	VALDEIGLESIAS		
2240005	VILLARES DE ORBIGO		
2250000	VILLASABARIEGO	59,5	
2250001	PALAZUELO DE ESLONZA		
2250002	PUENTE VILLARENTE		
2250003	VALLE DE MANSILLA		
2250004	VEGA DE LOS ARBOLES		
2250005	VILLABURBULA		
2250006	VILLACONTILDE		
2250007	VILLAFALÉ		
2250008	VILLAFANE		
2250009	VILLASABARIEGO		
2250010	VILLIGUER		
2250011	VILLIMER		
2260000	VILLASELAN	56,5	
2260001	ARCAYOS		
2260002	CASTROAÑE		
2260003	SANTA MARIA DEL RIO		
2260004	VALDAVIDA		
2260005	VILLACERAN		
2260006	VILLASELAN		
2270000	VILLATURIEL	56,8	
2270001	ALIJA DE LA RIBERA		
2270002	CASTRILLO DE LA RIBERA		
2270003	MANCILLEROS		
2270004	MARIALBA DE LA RIBERA		
2270005	MARNE		
2270006	RUDEROS		
2270007	SAN JUSTO DE LAS REGUERAS		
2270008	SANTA CLAJA DE LA RIBERA		
2270009	TOLDANOS		
2270010	VALDESOGO DE ABAJO		
2270011	VALDESOGO DE ARRIBA		
2270012	VILLAPRUANE		
2270013	VILLATURIEL		
2280000	VILLAZALA	45,2	
2280001	CASTRILLO DE SAN PELAYO		
2280002	HINOJO		

CODIGO	MUNICIPIO	SUPERFICIE	ENTIDADES
2280000	VILLAZALA (CONT.)		
2280003	HUERGA DE FRAILES		
2280004	SAN PELAYO		
2280005	SANTA MARINICA		
2280006	VALDESANDINAS		
2280007	VILLAZALA		
2290000	VILLAZANZO DE VALDERADUEY	145,5	
2290001	CARBAJAL DE VALDERADUEY		
2290002	CASTRILLO DE VALDERADUEY		
2290003	MOZOS DE CEA		
2290004	RENEO DE VALDERADUEY		
2290005	VALDESCAPA		
2290006	VELILLA DE VALDERADUEY		
2290007	VILLADIEGO DE CEA		
2290008	VILLAVELASCO DE VALDERADUEY		
2290009	VILLAZANZO DE VALDERADUEY		
2300000	ZOTES DEL PARAMO	54,1	
2300001	VILLAESTRIGO DEL PARAMO		
2300002	ZAMBONCINOS DEL PARAMO		
2300003	ZOTES DEL PARAMO		
9010000	VILLAMANIN	176,8	
9010001	ARBAS DEL PUERTO		
9010002	BARRIO DE LA TERCIA		
9010003	BUSDONGO DE ARBAS		
9010004	CAMPLONGO DE ARBAS		
9010005	CASARES DE ARBAS		
9010006	CUBILLAS DE ARBAS		
9010007	FONTUN DE LA TERCIA		
9010008	GOLPEJAR DE LA TERCIA		
9010009	HILLARO DE LA TERCIA		
9010010	PENDILLA DE ARBAS		
9010011	POLADURA DE LA TERCIA		
9010012	RODIEZMO DE LA TERCIA		
9010013	SAN MARTIN DE LA TERCIA		
9010014	TUNIN DE ARBAS		
9010015	VELILLA DE LA TERCIA		
9010016	VENTUSILLA DE LA TERCIA		
9010017	VIADANGOS DE ARBAS		
9010018	VILLAMANIN DE LA TERCIA		
9010019	VILLANUEVA DE LA TERCIA		
9020000	VILLACRNATE Y CASTRO	48,0	
9020001	CASTROFUERTE		
9020002	VILLACRNATE		

1	2	3	4	5	6	7	8	9	10	11	12	13	14	15	16	17	18	19	20	21	22	23	24	25	26	27	28	29	30	31	32	33	34	35	36	37	38	39	40	41	42	43	44	45	46	47	48	49	50	51	52	53	54	55	56	57	58	59	60	61	62	63	64	65	66	67	68	69	70	71	72	73	74	75	76	77	78	79	80	81	82	83	84	85	86	87	88	89	90	91	92	93	94	95	96	97	98	99	100
1	2	3	4	5	6	7	8	9	10	11	12	13	14	15	16	17	18	19	20	21	22	23	24	25	26	27	28	29	30	31	32	33	34	35	36	37	38	39	40	41	42	43	44	45	46	47	48	49	50	51	52	53	54	55	56	57	58	59	60	61	62	63	64	65	66	67	68	69	70	71	72	73	74	75	76	77	78	79	80	81	82	83	84	85	86	87	88	89	90	91	92	93	94	95	96	97	98	99	100

CODIGO MUNICIPIOS - LINE -

ENTIDADES	MUN EC ES	ENTIDADES	MUN EC ES	ENTIDADES	MUN EC ES
CIMANES DEL TEJAR	055 00 03	FERRERAS	123 00 05	ISOBA	121 00 02
CINERA	114 00 05	FERRERAS DEL PUERTO	183 00 05	IZAGRE	084 00 02
CIRUJALES	132 00 10	FILIEL	090 00 04	JABARES DE LOS OTEROS	028 00 02
CISTIerna	056 00 01	FINOLLEDO	072 00 01	JIMENEZ DE JAMUZ	154 00 01
COBRANA	057 00 02	FLECHA DE TORIO (LA)	076 00 02	JOARA	139 00 04
CODOMILLOS	031 00 02	FLORES DEL SIL	115 00 11	JGARILLA DE LAS MATAS	086 00 01
COFIMAL	121 00 01	FOJEDO DEL PARAMO	205 00 02	LABALLOS	198 00 09
COGORDERGS	214 00 02	FOLGOSO DE LA RIBERA	071 00 02	LABANIEGO	014 00 03
COLADILLA	194 00 01	FOLGOSO DEL MONTE	100 00 03	LAGO DE BABIA	029 00 04
COLINAS DEL CAMPO DE MARTIN MORO	083 00 02	FOLLEDO	114 00 06	LAGO DE CARUCEDO	041 00 05
COLUMBRIANOS	115 00 05	FOLLOSG	132 00 13	LAGO DE OMAÑA	167 00 07
COLLE	021 00 06	FONCEBADON	152 00 03	LAGUNA (LA)	198 00 10
COMBARROS	023 00 03	FONFRIA	170 00 03	LAGUNA DALGA	087 00 01
COMPLUOD	115 00 06	FONTANIL DE LOS OTEROS	097 00 01	LAGUNA DE NEGRILLOS	088 00 03
COMPOSTILLA	115 00 07	FONTANOS DE TORIO	076 00 03	LAGUNAS DE SOMOZA	185 00 01
CONFORCCS	088 00 02	FONTECHA	187 00 01	LAIZ DE LAS ARRIMADAS	068 00 06
CONGOSTO	057 00 03	FONTORIA	070 00 03	LAMAGRANOE	009 00 07
CORBILLOS DE LA SOBARRIBA	175 00 03	FONTORIA DE CEPEDA	214 00 03	LAMAS (LAS)	198 00 11
CORBILLOS DE LOS OTEROS	058 00 01	FONTUNE DE LA TERCIA	901 00 07	LANDOIRO	209 00 03
CORBON DEL SIL	109 00 01	FORMIGONES	158 00 03	LANGRE	019 00 02
CORCOS	052 00 02	FORNA	067 00 04	LARIO	025 00 04
CORDINANES	116 00 03	FRESMEDELO	112 00 04	LAVANDERA	037 00 09
CORNIERO	060 00 04	FRESNEDO	072 00 02	LAZADO	101 00 04
CORNOMBRE	132 00 11	FRESNEDO DE VALDELLORNA	068 00 03	LEIROSO	103 00 05
CORPORALES	011 00 06	FRESNELLINO	006 00 04	LEON	089 00 02
CORPORALES	172 00 02	FRESNO DE LA VALDUERNA	216 00 01	LIBRAN	169 00 01
CORRAL DE LAS ARRIMADAS	068 00 03	FRESNO DE LA VEGA	073 00 01	LIEGOS	001 00 02
CORRALES	011 00 07	FRESNO DEL CAMING	189 00 02	LILLO DEL BIERZO	070 00 04
CORREGILLAS	179 00 02	FRIERA	165 00 04	LINDOSO	198 00 12
CORTIGUERA	027 00 03	FUENTE DE OLIVA	009 00 06	LOIS	060 00 07
CORULLON	059 00 02	FUENTES DE CARBAJAL	074 00 02	LOMBA	016 00 02
COSPEDAL	145 00 02	FUENTES DE LOS OTEROS	107 00 01	LOMBILL. DE LOS BARRIOS	115 00 13
CREMENES	060 00 05	FUENTES DE PENACGRADA	056 00 02	LORDEMANOS	054 00 03
CRUCES	011 00 08	FUENTES NUEVAS	115 00 12	LORENZANA	061 00 05
CUADROS	061 00 04	GALLEGOS DE CURUENO	151 00 05	LOSADA	014 00 04
CUATROVIENTOS	115 00 08	GALLEGUILLOS DE CAMPOS	139 00 03	LOSADILLA	067 00 05
CUBILLAS DE ARBAS	901 00 06	GANSO (EL)	023 00 04	LOSILLA (LA) Y SAN ADRIAN	199 00 03
CUBILLAS DE LOS OTEROS	062 00 01	GARAÑO	167 00 05	LUCILLO	090 00 05
CUBILLAS DE RUEDA	063 00 01	GARAVALLS	166 00 02	LUENGOS	160 00 01
CUBILLINOS	064 00 02	GARFIN	079 00 05	LUGAN	199 00 04
CUBILLOS DEL SIL	064 00 03	GARRAFE DE TORIO	076 00 04	LUGUEROS (CAPITAL)	177 00 04
CUENABRES	025 00 03	GARUENA	132 00 14	LUMAJO	202 00 03
CUESTA (LA)	172 00 03	GAVILANES	173 00 02	LUMERAS	036 00 04
CUETA (LA)	029 00 02	GENESTACIO	124 00 01	LUSIO	103 00 06
CUETO	143 00 01	GENESTOSA	145 00 03	LUYEGO DE SOMOZA	091 00 01
CUEVAS	182 00 05	GENICERA	037 00 06	LLAMA	021 00 09
CUEVAS DE VINAYU	040 00 03	GERAS	114 00 07	LLAMA DE LA GUZPEÑA	118 00 02
CUEVAS DEL SIL	109 00 02	GESTOSO	103 00 04	LLAMAS DE CABRERA	016 00 03
CULEBROS	210 00 03	GETE	037 00 07	LLAMAS DE LA RIBERA	092 00 01
CUNAS	172 00 04	GETINO	037 00 08	LLAMAS DE LACIANA	202 00 04
CURILLAS	182 00 06	GIGOSOS DE LOS OTEROS	062 00 02	LLAMAS DE RUEDA	063 00 03
CURUEÑA	132 00 12	GOLPEJAR DE LA SOBARRIBA	175 00 04	LLAMAZARES	177 00 05
CHANA (LA)	022 00 02	GOLPEJAR DE LA TERCIA	901 00 08	LLAMERA	199 00 05
CHANA DE SOMOZA	090 00 03	GORDALIZA DEL PINO	077 00 01	LLANAVES DE LA REINA	020 00 05
CHANDEVILLAR	009 00 05	GORDONCILLO	078 00 01	LLANDS (LOS)	116 00 04
CHANO	112 00 02	GRADEFES	079 00 06	LLANDS DE ALBA	134 00 04
CHOZAS DE ABAJO	065 00 05	GRAJAL DE CAMPOS	080 00 01	LLOMBERA	114 00 09
CHOZAS DE ARRIBA	065 00 06	GRAJAL DE RIBERA	005 00 04	MAGAZ DE ABAJO	034 00 03
DEHESAS	115 00 09	GRAJALEJO DE LAS MATAS	217 00 01	MAGAZ DE ARRIBA	007 00 05
DESTRIANA	066 00 01	GRANDOSO	021 00 08	MAGAZ DE CEPEDA	093 00 02
DEYESA DE BOÑAR (LA)	199 00 02	GRANJA DE SAN VICENTE (LA)	170 00 04	MAJUA (LA)	145 00 04
DEYESA DE CURUENO	151 00 04	GRANERAS (LAS)	024 00 03	MALILLOS	160 00 02
DONILLAS	123 00 03	GRISUELA DEL PARAMO	026 00 05	MALUENGA (LA)	152 00 04
DRAGONTE	059 00 03	GRULLEROS	197 00 01	MALLADINA (LA)	027 00 04
ENCINEDO	067 00 03	GUALTARES DE ORBIGO	015 00 03	MALLO DE LUNA	012 00 03
ERCINA (LA)	068 00 04	GUINARA	112 00 05	MANCILLEROS	227 00 03
ESCARO	130 00 03	GUINIL	011 00 09	MANSILLA DE LAS MULAS	094 00 01
ESCOBAR DE CAMPOS	069 00 01	GUISATECHA	132 00 15	MANSILLA DEL ESIA	094 00 02
ESCUREDO	123 00 04	GUSENOS DE LOS OTEROS	081 00 01	MANSILLA DEL PARAMO	174 00 01
ESPANILLO	007 00 04	HERMIDE	011 00 10	MANSILLA MAYOR	095 00 01
ESPEJOS DE LA REINA (LOS)	020 00 04	HERRERIAS (LAS)	198 00 08	MANZANAL DEL PUERTO	210 00 04
ESPINA (LA)	183 00 04	HERREROS DE JAMUZ	125 00 01	MANZANEDA	172 00 06
ESPINA DE TRENDOR	063 00 03	HERREROS DE RUEDA	063 00 02	MANZANEDA DE OMAÑA	132 00 17
ESPINAREDA DE ANCARES	036 00 03	HERVEDEDO	034 00 02	MANZANEDA DE TORIO	076 00 05
ESPINAREDA DE VEGA	196 00 02	HINOJDO	228 00 02	MANZANEOG DE VALDUEZA	115 00 14
ESPINO (LA)	196 00 03	HORCADAS	130 00 04	MARANA	096 00 01
ESPINOSA DE ALMANZA	004 00 07	HORNIIJA	059 00 04	MARIALBA DE LA RIBERA	227 00 04
ESPINOSA DE LA RIBERA	133 00 01	HORTA	059 00 05	MARNE	227 00 05
ESPINOSO DE COMPLUDO	115 00 10	HOSPITAL DE ORBIGO	082 00 01	MARRUBIO	043 00 02
ESTEBANEZ DE LA CALZADA	223 00 01	HUELDE	060 00 06	MARZAN	132 00 18
FABA (LA)	198 00 07	HUERGA DE FRAILES	228 00 03	MATA DE BERBULA (LA)	179 00 03
FABERO	070 00 02	HUERGA DE GARAVALLS	166 00 03	MATA DE CURUENO (LA)	151 00 06
FARILAS	203 00 02	HUERGA DEL RIO	039 00 02	MATA DE LA RIBA (LA)	199 00 06
FARO	112 00 03	HUERGAS DE BABIA	029 00 03	MATA DE MONTEAGUDO (LA)	183 00 06
FASGAR	101 00 03	HUERGAS DE GORDON	114 00 08	MATA DEL PARAMO (LA)	150 00 01
FELECHARES DE LA VALDERIA	046 00 03	IGLESIA DEL CAMPO	206 00 01	MATACHANA	049 00 03
FELECHAS	021 00 07	IGUEÑA	083 00 04	MATADEON DE LOS OTEROS	097 00 02
FELMIN	037 00 05	INICIO	132 00 16	MATALAVILLA	109 00 03
FERRADILLO	119 00 01	IREDE DE LUNA	012 00 02	MATALOBOS DEL PARAMO	026 00 06
FERRAL DEL BERNESGA	142 00 04	IRIAN	167 00 06	MATALUENGA	104 00 01
		IRUELA	172 00 05	MATALLANA DE TORIO	098 00 01

ENTIDADES	MUN EC ES	ENTIDADES	MUN EC ES	ENTIDADES	MUN EC ES
MATALLANA DE VALMADRIGAL	153 00 01	OTERO DE LAS DUENAS	040 00 04	PORTELA DE VALCARCE (LA)	198 00 14
MATANZA	182 00 07	OTERO DE MARAGUANES	070 00 05	PORTILLA DE LA REINA	020 00 06
MATANZA DE LOS OTEROS	099 00 01	OTERO DE VALDETUEJAR (EL)	183 00 10	PORTILLA DE LUNA	012 00 05
MATAOTERO	109 00 04	OTERUELO DE LA VALDONCINA	089 00 03	POSADA DE LA VALDUERNA	216 00 03
MATARROSA DEL SIL	169 00 02	OTERUELO DE LA VALDUERNA	161 00 02	POSADA DE OMANA	101 00 07
MATAVENERO Y POIBUENO	170 00 05	OTERUELO DE LA VEGA	166 00 04	POSADA DE VALDECN	116 00 05
MATILLA DE LA VEGA	144 00 01	OZUELA	021 00 11	POSADA DEL BIERZO	038 00 03
MATECA DE TORIO	076 00 06	PAJUELA	115 00 17	POSADILLA DE LA VEGA	144 00 02
MEDULAS (LAS)	041 00 06	PAJUELAS DE LOS OTEROS	107 00 03	POSADINA	064 00 04
MEIZARA	065 00 07	PALACIO DE TORIO	076 00 07	POZOS	172 00 07
MELEZNA	059 00 06	PALACIO DE VALDELLORNA	068 00 08	POZUELO DEL PARAMO	117 00 02
MELLANZOS	079 00 07	PALACIOS DE COMPLUDO	115 00 18	PRADA	116 00 06
MENA	029 00 05	PALACIOS DE FONTECHA	187 00 02	PRADA DE LA SIERRA	152 00 07
MENTAL	183 00 07	PALACIOS DE JAMUZ	125 00 02	PRADELA	171 00 05
MEROY	029 00 06	PALACIOS DE LA VALDUERNA	108 00 01	PRADILLA	169 00 04
MILLA DEL PARAMO (LA)	026 00 07	PALACIOS DE RUEDA	063 00 04	PRADO DE LA GUZPENA	118 00 03
MILLA DEL RIO (LA)	039 00 03	PALACIOS DEL SIL	109 00 06	PRADO DE PARADINAS	209 00 08
MILLARD DE LA TERCIA	401 00 09	PALACIOSMIL	123 00 07	PRADORREY	023 00 05
MIÑAMBRES DE LA VALDUERNA	216 00 02	PALADIN	184 00 02	PRIARANZA DE LA VALDUERNA	091 00 02
MODINO	056 00 03	PALANQUINOS	218 00 01	PRIARANZA DEL BIERZO	119 00 03
MOLDES	011 00 11	PALAZUELO DE BONAR	199 00 07	PRIMAJAS	129 00 02
MOLINAFERRERA	090 00 06	PALAZUELO DE ESONZA	225 00 01	PRIORO	120 00 01
MOLINASECA	100 00 04	PALAZUELO DE ORBIGO	173 00 03	PUEBLA DE LILLO	121 00 03
MONDREGANES	052 00 03	PALAZUELO DE TORIO	076 00 08	PUENTE ALMUHEY	183 00 11
MONTEALEGRE	210 00 05	PALLIDE	129 00 01	PUENTE DE ALBA	134 00 06
MONTEJOS DEL CAMINO	189 00 03	PANDORADO	132 00 22	PUENTE DE COMINGO FLOREZ	122 00 02
MONTES DE LA ERMITA (LOS)	083 00 05	PARADA DE SOTO	171 00 02	PUENTE DE ORBICO	082 00 02
MONTES DE VALDUEZA	115 00 15	PARADASECA	209 00 04	PUENTE DE KEY	209 00 09
MONTARONDO	101 00 05	PARADASOLANA	100 00 06	PUENTE VILLARENTE	225 00 02
MONTUERTO	179 00 04	PARADELA	171 00 03	Puerta (LA)	130 00 05
MOÑON	198 00 13	PARADELA DE MUCES	119 00 02	PUMARIN	009 00 09
MORA DE LUNA	012 00 04	PARADELA DEL RIO	059 00 07	QUILOS	030 00 04
MORAL DE ORBIGO	224 00 01	PARADILLA DE GORDON	114 00 11	QUINTANA	162 00 01
MORAL DE VALCARCE	171 00 01	PARADILLA DE LA SOBARRIBA	175 00 06	QUINTANA DE FON	214 00 04
MORAL DEL CONDADO	201 00 04	PARADINA	209 00 05	QUINTANA DE FUSEROS	083 00 07
MORALES DEL ARCEDIANO	161 00 01	PARAGIS	009 00 08	QUINTANA DE LA PENIA	056 00 06
MOREDA	196 00 04	PARAMO DEL SIL	110 00 04	QUINTANA DE RUEDA	180 00 02
MORGOVEJO	163 00 08	PARANDONES	206 00 03	QUINTANA DEL CASTILLO	123 00 08
MORILLA DE LOS OTEROS	107 00 02	PARAHAZA	169 00 03	QUINTANA DEL MARCO	124 00 02
MORLA DE LA VALDERIA	047 00 02	PARDAVE	098 00 04	QUINTANA DEL MONTE	180 00 03
MORNIONDO	123 00 06	PARDESIVIL	151 00 07	QUINTANA Y GONGOSTO	125 00 03
MOSCAS DEL PARAMO	136 00 01	PEDREDO	152 00 06	QUINTANILLA	167 00 08
MOSTEIROS	011 00 12	PEDREGAL	104 00 03	QUINTANILLA DE ALMANZA	052 00 04
MOZONDIGA	065 00 08	PEDEOSA	037 00 10	QUINTANILLA DE BABIA	029 00 10
MOZOS DE CEA	229 00 03	PEDEOSA DEL REY	111 00 01	QUINTANILLA DE COMBARRCS	023 00 06
MUNEÇAS (LAS)	183 00 09	PEORUM DE TORIO	076 00 09	QUINTANILLA DE FLOREZ	125 00 04
MURIAS (LAS)	029 00 07	PENIDILLA DE ARBAS	901 00 10	QUINTANILLA DE LOS OTEROS	107 00 05
MURIAS DE PAREDES	101 00 06	PENEDELO	059 00 08	QUINTANILLA DE LOSADA	067 00 06
MURIAS DE PEDREDO	152 00 05	PENOSELO	196 00 05	QUINTANILLA DE RUEDA	063 00 05
MURIAS DE PONJOS	184 00 01	PEÑACAIRA	011 00 13	QUINTANILLA DE SOLLAMAS	092 00 02
MURIAS DE RECHIVALDO	068 00 03	PEÑALBA DE CILLEROS	029 00 08	QUINTANILLA DE SONCZA	091 00 03
NARAYOLA	034 00 04	PEÑALBA DE SANTIAGO	115 00 19	QUINTANILLA DE YUSO	172 00 08
NAREDO DE FENAR	098 00 02	PEON	059 00 09	QUINTANILLA DEL MONTE	015 00 04
NAYA DE LOS CABALLEROS	079 00 08	PERANZANES	112 00 06	QUINTANILLA DEL VALLE	015 00 05
NAYA DE LOS OTEROS	058 00 02	PEREDA DE ANGARES	036 00 05	QUIMTELA	009 00 10
NAVAFRIA	175 00 05	PEREDILLA	114 00 12	QUINTELA	011 00 14
NAVATEJERA	222 00 03	PEREJE	171 00 04	QUINONES DEL RIO	039 00 04
NAVIANOS DE LA VEGA	003 00 02	PESQUERA	056 00 05	RABANAL DE ABAJO	202 00 06
NISTAL	148 00 02	PIEDRAFITA	037 00 11	RABANAL DE ARRIBA	202 00 07
NOCEDA	102 00 02	PIEDRAFITA DE BABIA	029 00 09	RABANAL DE FENAR	134 00 07
NOCEDA DE CABRERA	043 00 03	PIEDRALBA	161 00 03	RABANAL DE LUNA	164 00 05
NOCEDA DE CURUEÑO	179 00 05	PIEDRAS ALEAS	090 00 07	RABANAL DEL CAMINO	152 00 08
NOCEDO DE GORDON	114 00 10	PIEDRASECHA	040 00 05	RABANAL VIEJO	152 00 09
NOGALES	095 00 02	PIEROS	030 00 03	RANEDO DE CURUEÑO	179 00 07
NOGAR	043 00 04	PINILLA DE LA VALDERIA	047 00 04	RANEROS	162 00 02
NOGAREJAS	047 00 03	PINOS	145 00 05	RANSINDE	198 00 15
NORA DEL RIO (LA)	003 00 03	PIO	106 00 02	REBOLLAR DE LOS OTEROS	056 00 03
OCEJA DE VALDELLORNA	068 00 07	PIORNECO	037 00 12	RED DE VALDETUEJAR (LA)	183 00 12
OCEJO DE LA PEÑA	056 00 04	PLACA (LA)	115 00 20	REDELGA DE LA VALDUERNA	216 00 04
OCERO	143 00 02	POBLADO DEL PANTANO DEL		REDILLUERA	177 00 06
ODOLLO	043 00 05	PCOMA	021 00 12	REDIPOLLOS	121 00 04
OLENCIA	103 00 07	POBLADO MINERO DE VENEROS	021 00 13	REDIPUERTAS	177 00 07
OLLEROS DE ALBA	134 00 05	POBLADURA DE FONTECHA	187 00 03	REGUERAS DE ABAJO	127 00 01
OLLEROS DE SABERO	137 00 02	POBLADURA DE LA SIERRA	090 00 08	REGUERAS DE ARRIBA	127 00 02
OMANAS (LAS)	104 00 02	POBLADURA DE LAS REGUERAS	083 00 06	RELIEGOS	160 00 03
OMANON	132 00 19	POBLADURA DE LOS OTEROS	107 00 04	REMELLAN	021 00 14
OMANUELA (LA)	132 00 20	POBLADURA DE LUNA	164 00 04	REMOLINA	060 00 08
OMANIO Y POBLADO M.S.P.	100 00 05	POBLADURA DE PELAYO GARCIA	113 00 01	RENEDO DE VALDERAQUEY	229 00 04
OMCINA DE LA VALDONCINA	189 00 04	POBLADURA DE SOMOZA	209 00 06	RENEDO DE VALDETUEJAR	183 00 13
ONDINAS (LAS)	109 00 05	POBLADURA DE YUSO	047 00 05	REPRESA DEL CONDADO	201 00 05
ONZONILLA	105 00 02	POBLADURA DEL BERNESGA	163 00 03	REQUEJO	165 00 06
ORALLO	202 00 05	POLA DE GORDON (LA)	114 00 13	REQUEJO DE LA VEGA	166 00 05
ORELLAN	022 00 03	POLADUKA DE LA TERCIA	901 00 11	REQUEJO DE PRADORREY	023 00 07
ORONES	021 00 10	POLVOREDO	025 00 05	REQUEJO Y CORUS	210 00 06
ORZONAGA	098 00 03	POMBREGO	016 00 04	RETUERTO	025 00 08
OSEJA DE SAJAMBRE	106 00 01	PONFERRADA	115 00 21	REVILLA	214 00 05
OTERICO	132 00 21	PONJOS	184 00 03	REYERO	129 00 03
OTERO	115 00 16	PONTEDO	037 00 13	RIANO	130 00 06
OTERO	206 00 02	PORCARIZAS	209 00 07	RIBA (LA)	052 00 05
OTERO DE CURUEÑO	179 00 06	PORQUEROS	093 00 03	RIBAS DE LA VALDUERNA	108 00 02
OTERO DE ESCARPIZO	219 00 04	PORTELA DE AGUIAN	165 00 05	RIBASECA	167 00 03

ENTIDADES	MUN EC ES	ENTIDADES	MUN EC ES	ENTIDADES	MUN EC ES
RIBERA DE POLGOSO (LA)	071 00 03	SAN FELIX DE ARCE	029 00 12	SANTA OLAJA DE LA ACCION	052 00 06
RIBERA DE GRAJALO DE LA		SAN FELIX DE LA VALDERIA	046 00 04	SANTA OLAJA DE LA RIBERA	227 00 08
POLVOROSA	005 00 05	SAN FELIX DE LA VEGA	131 00 03	SANTA OLAJA DE LA YARGA	056 00 07
RIBOTA	106 00 03	SAN FELIZ DE LAS		SANTA OLAJA DE PORMA	175 00 08
RIEGO DE AMBROS	100 00 07	LAVANDERAS	123 00 10	SANTALAVILLA	016 00 05
RIEGO DE LA VEGA	131 00 02	SAN FELIZ DE ORBIGO	224 00 02	SANTALLA DEL BIERZO	119 00 04
RIEGO DEL MONTE	218 00 02	SAN FELIZ DE TORIO	076 00 12	SANTAS MARTAS	160 00 04
RIELLO	132 00 23	SAN FIZ DE SED	171 00 06	SANTIAGO DE LA VALDUERNA	010 00 03
RIERA (LA)	029 00 11	SAN ISIDRO	121 00 06	SANTIAGO DE LAS VILLAS	040 00 06
RIMOR	115 00 22	SAN JUAN DE LA MATA	007 00 06	SANTIAGO DEL MOLINILLO	104 00 05
RIOCASTRILLO DE ORDAS	158 00 04	SAN JUAN DE PALUEZAS	022 00 04	SANTIAGO MILLAS	161 00 04
RIOFRID	123 00 09	SAN JUAN DE TORRES	053 00 02	SANTIBANEZ DE ARIENZA	132 00 27
RIOLAGO	145 00 06	SAN JULIAN	198 00 18	SANTIBANEZ DE LA ISLA	155 00 02
RIOSECURIO	202 00 08	SAN JUSTO DE CABANILLAS	102 00 04	SANTIBANEZ DE LA LOMBA	132 00 28
RIOSECO DE TAPIA	133 00 02	SAN JUSTO DE LA VEGA	148 00 03	SANTIBANEZ DE MONTES	170 00 10
RIOSEQUILLO	139 00 05	SAN JUSTO DE LAS REGUERAS	227 00 07	SANTIBANEZ DE ORDAS	158 00 06
RIOSEQUINO DE TORIO	076 00 10	SAN JUSTO DE LOS OTEROS	058 00 04	SANTIBANEZ DE PORMA	175 00 09
ROBLA (LA)	134 00 08	SAN LORENZO	115 00 29	SANTIBANEZ DE RUEDA	056 00 08
ROBLEINO	066 00 02	SAN MAMES DE LA VEGA	010 00 02	SANTIBANEZ DE	
ROBLEDO DE BABIA	145 00 07	SAN MARTIN DE AGOSTEDO	152 00 10	VALDEIGLESIAS	224 00 03
ROBLEDO DE GALDAS	164 00 06	SAN MARTIN DE LA GUEZA	139 00 07	SANTIBANEZ DEL TORAL	014 00 08
ROBLEDO DE FENAR	098 00 05	SAN MARTIN DE LA FALAMOSA	104 00 04	SANTO TOMAS DE LAS OLLAS	115 00 30
ROBLEDO DE LA GUZPENA	118 00 04	SAN MARTIN DE LA TERCIA	901 00 13	SANTOVENIA	167 00 09
ROBLEDO DE LA VALDONCINA	189 00 05	SAN MARTIN DE MOREDA	196 00 06	SANTOVENIA DE LA	
ROBLEDO DE LA VALDUERNA	066 00 03	SAN MARTIN DE TORRES	053 00 03	VALDONCINA	162 00 04
ROBLEDO DE LAS TRAVIESAS	102 00 03	SAN MARTIN DE VALDETUEJAR	183 00 14	SANTOVENIA DEL MONTE	175 00 10
ROBLEDO DE LOSADA	067 00 07	SAN MARTIN DEL CAMINO	159 00 01	SANVITUL	103 00 08
ROBLEDO DE OMAÑA	132 00 24	SAN MIGUEL DE ARGANZA	007 00 07	SARDONEDO	159 00 03
ROBLEDO DE SOBRECASTRO	122 00 03	SAN MIGUEL DE ESCALADA	079 00 11	SARIEGOS	163 00 04
ROBLEDO DE TORIO	222 00 04	SAN MIGUEL DE LANGRE	019 00 03	SECA (LA)	061 00 06
ROBLES DE LA VALCUEVA		SAN MIGUEL DE LAS DUEÑAS	057 00 04	SEGAREJO	055 00 04
(CAPITAL)	098 00 06	SAN MIGUEL DE MONTANAN	086 00 02	SEGOS DE PORMA	201 00 09
ROBLES DE LACIANA	202 00 09	SAN MIGUEL DEL CAMINO	189 00 06	SEISON DE LA VEGA	144 00 05
RODANILLO	014 00 05	SAN MILLAN DE LOS		SELGA DE ORDAS	158 00 07
RODEROS	227 00 06	CABALLEROS	149 00 01	SENA DE LUNA	184 00 07
RODIGCL	101 00 08	SAN PEDRO BERCIANOS	150 00 02	SENRA	101 00 10
RODIZMO DE LA TERCIA	901 00 12	SAN PEDRO CASTANERO	049 00 04	SERNA (LA)	068 00 11
RODILLAZO	037 00 14	SAN PEDRO DE FONCOLLADA	068 00 09	SERRILLA	098 00 07
RODRIGATOS DE LA OBISPALIA	023 00 08	SAN PEDRO DE LAS DUEÑAS	087 00 02	SERVIZ	011 00 15
RODRIGATOS DE LAS REGUERAS	083 00 02	SAN PEDRO DE LAS DUEÑAS	139 00 08	SESAMO	196 00 08
ROPERUELOS DEL PARAMO	136 00 02	SAN PEDRO DE LOS OTEROS	097 00 03	SIERO DE LA REINA	020 00 07
ROSALES	132 00 25	SAN PEDRO DE OLLEROS	196 00 07	SIGUEYA	016 00 06
ROZUELO	071 00 04	SAN PEDRO DE PARADELA	070 00 06	SILVA (LA)	210 00 07
RUBIOS (LOS)	027 00 05	SAN PEDRO DE PEGAS	026 00 08	SILVAN	016 00 07
RUCAYO	021 00 15	SAN PEDRO DE TRCNES	122 00 05	SOBRADO	165 00 07
RUEDA DEL ALMIRANTE	079 00 09	SAN PEDRO DE VALDERADUEY	051 00 04	SOBREDO	165 00 08
RUIDEFERROS	009 00 11	SAN PEDRO HALLO	169 00 05	SOBREPEÑA	068 00 12
RUIDELAMAS	009 00 12	SAN PELAYO	228 00 04	SOCIL	132 00 29
RUIFORCO DE TGRIO	076 00 11	SAN ROMAN DE BEMBIBRE	014 00 07	SOGUILLO DEL PARAMO	087 00 04
RUTELAN	198 00 16	SAN ROMAN DE LA VEGA	148 00 04	SOLANA DE FENAR	134 00 09
SABERO	137 00 03	SAN ROMAN DE LOS		SOLANILLA	175 00 11
SABUGO	101 00 09	CABALLEROS	092 00 03	SOLLE	121 00 07
SACEDA	043 00 06	SAN ROMAN DE LOS OTEROS	081 00 02	SOPENA DE GARNEROS	219 00 05
SAELICES DE SABERO	137 00 04	SAN ROMAN EL ANTIGUO	144 00 04	SOPENA DE GURUEÑO	193 00 03
SAELICES DEL PAYUELO	160 00 04	SAN TIRSO	198 00 19	SORBEDA DEL SIL	110 00 06
SAELICES DEL RIO	051 00 03	SAN VICENTE	007 00 08	SORBEIRA	036 00 06
SAGUERA DE LUNA	012 00 06	SAN VICENTE DEL CONDADO	201 00 07	SORRIBA	056 00 09
SAHAGUN	139 00 06	SANCEGO	143 00 03	SORRIBAS	206 00 04
SAHEGHORES	063 00 06	SANFELISMO	175 00 07	SORRIBOS DE ALBA	134 00 10
SALAMON	060 00 09	SANTA ANA (CAPITAL)	027 00 06	SOSAS DE LACIANA	202 00 10
SALAS (LAS)	060 00 10	SANTA CATALINA DE SOMOZA	008 00 04	SOSAS DEL CUMRAL	132 00 30
SALAS DE LA RIBERA	122 00 04	SANTA COLOMBA DE GURUEÑO	151 00 08	SOTA DE VALDEHUEDA (LA)	183 00 15
SALAS DE LOS BARRIOS	115 00 23	SANTA COLOMBA DE LA VEGA	166 00 06	SOVELO	171 00 07
SALCE	132 00 26	SANTA COLOMBA DE LAS		SOTICO	105 00 03
SALENTINOS	109 00 07	ARRIMADAS	068 00 10	SOTILLO DE CABRERA	016 00 06
SALIENTES	109 00 08	SANTA COLOMBA DE SOMOZA	152 00 11	SOTILLO DE CEA	139 00 09
SALIO	111 00 02	SANTA CRISTINA DE		SOTILLOS DE SABERO	137 00 05
SALUDES DE CASTROPONCE	117 00 03	VALMADRIGAL	153 00 02	SOTO	106 00 04
SAMPRON	198 00 17	SANTA CRISTINA DEL PARAMO	087 00 03	SOTO DE LA VEGA	166 00 07
SAN ADRIAN DE VALDUEZA	115 00 24	SANTA CRUZ DE MONTES	170 00 02	SOTO DE VALDEON	116 00 08
SAN ADRIAN DEL VALLE	141 00 01	SANTA CRUZ DEL SIL	110 00 05	SOTO DE VALDERRUEDA	183 00 16
SAN ANDRES DE LAS PUENTES	170 00 06	SANTA ELENA DE JAMUZ	154 00 02	SOTO Y ANIO	167 00 10
SAN ANDRES DE MONTEJOS	115 00 25	SANTA EULALIA DE CABRERA	067 00 08	SOTOGAYUSO	189 00 20
SAN ANGELES DEL RAJANEDO	142 00 05	SANTA LEOCADIA	169 00 06	SOTOPARADA	171 00 08
SAN BARTOLOME DE RUEGA	079 00 10	SANTA LUCIA	114 00 14	SUARBOL	036 00 07
SAN CIBRIAN	006 00 05	SANTA MARIA DE LA ISLA	155 00 01	SUEROS DE CEPEOA	214 00 06
SAN CIBRIAN	121 00 05	SANTA MARIA DE LOS OTEROS	097 00 04	SUERTES	036 00 08
SAN CIPRIANO DE RUEDA	063 00 07	SANTA MARIA DE ORDAS	158 00 05	SUSAÑA DEL SIL	109 00 09
SAN CIPRIANO DEL CONDADO	201 00 06	SANTA MARIA DEL MONTE DE		TABANEDO	037 00 15
SAN CLEMENTE	209 00 10	CEA	156 00 03	TABLADAS	210 00 08
SAN CLEMENTE DE VALDUEZA	115 00 26	SANTA MARIA DEL MONTE DEL		TABLADILLO	152 00 13
SAN CRISTOBAL DE LA		CONDADO	201 00 08	TABUYUELO DE JAMUZ	125 00 05
POLANTERA	144 00 03	SANTA MARIA DEL PARAMO	157 00 01	TABUYO DEL MONTE	091 00 04
SAN CRISTOBAL DE VALDUEZA	115 00 27	SANTA MARIA DEL RIO	226 00 03	TAPIA DE LA RIBERA	133 00 03
SAN EMILIANO	145 00 08	SANTA MARINA DE SOMOZA	152 00 12	TARANILLA	183 00 17
SAN ESTEBAN DE NOGALES	146 00 01	SANTA MARINA DE TORNE	170 00 09	TEDEJO	071 00 05
SAN ESTEBAN DE VALDUEZA	115 00 28	SANTA MARINA DE VALDEON	116 00 07	TEJAGOS	182 00 08
SAN ESTEBAN DE		SANTA MARINA DEL REY	159 00 02	TEJEDO DE ANCAES	036 00 09
VILLACALBIEL	212 00 02	SANTA MARINA DEL SIL	169 00 07	TEJEDO DEL SIL	109 00 10
SAN ESTEBAN DEL TURAL	014 00 06	SANTA MARINICA	228 00 05	TEJEIRA	209 00 11
SAN FACUNDO	170 00 07	SANTA OLAJA DE ESLONZA	079 00 12	TEJERINA	120 00 02

PROVINCIA DE LEÓN

ENTIDADES	MUN EC ES	ENTIDADES	MUN EC ES	ENTIDADES	MUN EC ES
TENDAL	175 00 12	VALGOMA (LA)	034 00 05	VILLACIL	175 00 16
TESO (EL)	027 00 07	VALIÑA	059 00 10	VILLACINTOR	156 00 04
TOLDANOS	227 00 09	VALMARTINO	056 00 10	VILLACINTILDE	225 00 06
TOLIBIA DE ABAJO	177 00 08	VALPORQUERO DE RUEDA	068 00 13	VILLACORTA	183 00 20
TOLIBIA DE ARRIBA	177 00 09	VALPORQUERO DE TORIO	194 00 02	VILLADANGOS DEL PARAMO	205 00 03
TOMBRIO DE ABAJO	169 00 08	VALSECO	109 00 12	VILLADEGANES	206 00 06
TOMBRIO DE ARRIBA	072 00 03	VALSEMANA	061 00 07	VILLADEMOR DE LA VEGA	207 00 01
TONIN DE ARBAS	901 00 14	VALTUILLE DE ABAJO	209 00 12	VILLADEPALOS	038 00 04
TORAL DE FONDO	131 00 04	VALTUILLE DE ARRIBA	209 00 13	VILLADEPAN	132 00 36
TORAL DE LOS GUZMANES	168 00 01	VALVERDE	009 00 13	VILLADESOTO	197 00 03
TORAL DE LOS VADOS-CAPITAL	206 00 05	VALVERDE DE CURUEÑO	177 00 11	VILLADIEGO DE CEA	229 00 07
TORAL DE MERAYO	115 00 31	VALVERDE DE LA SIERRA	020 00 08	VILLAESTRIGO DEL PARAMO	230 00 01
TORALINO DE LA VEGA	131 00 05	VALVERDE DE LA VIRGEN	189 00 07	VILLAFALE	225 00 07
TORENO	169 00 09	VALVERDE ENRIQUE	190 00 02	VILLAFANE	225 00 08
TORNEROS DE JAMUZ	125 00 06	VALVERDIN	037 00 16	VILLAFEILE	009 00 14
TORNEROS DE LA VALDERTIA	047 00 06	VALLE (EL)	071 00 06	VILLAFELIZ DE BABIA	145 00 12
TORNEROS DEL BERNESGA	105 00 04	VALLE DE FINOLLEDO	196 00 09	VILLAFELIZ DE LA SOBARRIBA	175 00 17
TORRE DE BABIA	029 00 13	VALLE DE LA VALDUERNA	216 00 05	VILLAFER	221 00 01
TORRE DEL BIERZO	170 00 11	VALLE DE LAS CASAS	052 00 07	VILLAFRANCA DEL BIERZO	209 00 17
TORREBARRIO	145 00 09	VALLE DE MANSILLA	225 00 03	VILLAFREA DE LA REINA	020 00 09
TORRECIILLO	101 00 11	VALLE DE VEGACERVERA	194 00 03	VILLAFRUELA DE PORMA	201 00 11
TORRESTIJO	145 00 10	VALLE DEL AGUA	027 00 08	VILLAGALLEGOS	187 00 06
TRABADELO	171 00 09	VALLECILLO	191 00 01	VILLAGARCIA DE LA VEGA	144 00 07
TRABAZOS	067 00 09	VALLEJO	187 00 05	VILLAGATON	210 00 11
TRASCASTRO	112 00 07	VAMODODES	093 00 04	VILLAGER DE LACIANA	202 00 12
TRASCASTRO DE LUNA	132 00 31	VECILLA DE CURUEÑO (LA)	193 00 04	VILLAGROY	059 00 12
TREITA (LA)	198 00 21	VECILLA DE LA VEGA	166 00 08	VILLAMIBIERA	180 00 06
TREMOR DE ABAJO	170 00 12	VEGA DE ALMANZA (LA)	004 00 08	VILLALBONE	175 00 18
TREMOR DE ARRIBA	083 00 09	VEGA DE ANTOÑAN	015 00 06	VILLALEBRIN	139 00 10
TROBAJO DEL CAMINO	142 00 06	VEGA DE CABALLEROS	012 00 07	VILLALFEIDE	098 00 09
TROBAJO DEL CERECEDO	089 00 04	VEGA DE ESPINAREDA	196 00 10	VILLALIBRE DE LA	
TRUCHAS	172 00 09	VEGA DE GORDON	114 00 15	JUSRIDICCIÓN	119 00 05
TRUCHILLAS	172 00 10	VEGA DE INFANZONES	197 00 02	VILLALIBRE DE SOMCZA	091 00 05
TRUEBANO	145 00 11	VEGA DE LOS ARBOLES	225 00 04	VILLALIS DE LA VALDUERNA	216 00 06
TURCIA	173 00 04	VEGA DE MAGAZ	093 00 05	VILLALMAN	139 00 11
TURIENZO CASTAÑERO	049 00 05	VEGA DE MONASTERIO	063 00 08	VILLALMONTE	183 00 21
TURIENZO DE LOS CABALLEROS	152 00 14	VEGA DE ROLLEDO (LA)	164 00 08	VILLALOBAR	006 00 06
UCEDO	210 00 09	VEGA DE VALGARCE	198 00 22	VILLALQUITE	180 00 07
UNA (LA)	001 00 03	VEGA DE VIEJOS	029 00 14	VILLAMANDOS	211 00 01
URDIALES DE COLINAS	083 00 10	VEGA DE YERES	122 00 06	VILLAMANIN DE LA TERCIA	901 00 18
URDIALES DEL PARAMO	174 00 02	VEGACERNEJA	025 00 07	VILLAMAÑAN	212 00 05
URZ (LA)	132 00 32	VEGACERVERA	194 00 04	VILLAMARCO	160 00 06
UTRERA (LA)	184 00 04	VEGAPUJIN	101 00 12	VILLAMARTIN DE DON SANGHO	213 00 01
VAL DE SAN LORENZO	185 00 02	VEGAQUEMADA	199 00 08	VILLAMARTIN DE LA ABADIA	038 00 05
VAL DE SAN ROMAN	185 00 03	VEGARIENZA	132 00 34	VILLAMARTIN DEL SIL	110 00 07
VALBUENA DE LA ENCOMIENDA	210 00 10	VEGAS DEL CONDADO	201 00 10	VILLAMAYOR	206 00 07
VALBUENA DEL ROBLIO	060 00 11	VEGAS DO SEO	011 00 16	VILLAMAYOR DEL CONDADO	201 00 12
VALBUENO	132 00 33	VEGUILLINA	209 00 14	VILLAMECA	123 00 12
VALCABADO DEL PARAMO	136 00 03	VEGUILLINA (LA)	123 00 11	VILLAMEIANA DE LA VEGA	144 00 08
VALCUENDE	183 00 18	VEGUILLINA (LA)	190 00 03	VILLAMEJIL	214 00 07
VALCUEVA (LA)-PALAZUELO	098 00 08	VEGUILLINA DE FONDO	144 00 06	VILLAMIZAR	156 00 05
VALDAVIDA	226 00 04	VEGUILLINA DE ORBIGO	223 00 02	VILLAMOL	215 00 02
VALDAVIDO	172 00 11	VELDEDO	023 00 09	VILLAMONDRIN DE RUEDA	180 00 08
VALDEALCON	079 00 13	VELILLA (LA)	132 00 35	VILLAMONTAN DE LA	
VALDEALISO	079 00 14	VELILLA DE LA REINA	055 00 05	VALDUERNA	216 00 07
VALDEARCOS	160 00 05	VELILLA DE LA TERCIA	901 00 15	VILLAMOR DE ORBIGO	159 00 05
VALDECAÑADA	115 00 32	VELILLA DE LA VALDUERNA	044 00 02	VILLAMORATIEL DE LAS MATAS	217 00 02
VALDECASTILLO	021 00 16	VELILLA DE LOS GTEROS	107 00 07	VILLAMRATIC	088 00 04
VALDEFRANCOS	115 00 33	VELILLA DE VALDERADUEY	229 00 06	VILLAMORISCA	183 00 22
VALDEFRESNO	175 00 13	VELILLA DE VALDORÉ (LA)	060 00 13	VILLAMOROS DE LAS REGUERAS	222 00 05
VALDEFUENTES DEL PARAMO	176 00 02	VENEROS	021 00 18	VILLAMOROS DE MANSILLA	095 00 03
VALDEHUESA	021 00 17	VENTAS DE ALBARES (LAS)	170 00 13	VILLAMUNIO	024 00 04
VALDEIGLESIAS	224 00 04	VENTOSILLA DE LA TERCIA	901 00 16	VILLANOFAR	079 00 17
VALDELAFUENTE	175 00 14	VERDIAGO	060 00 14	VILLANUEVA	009 00 16
VALDELALOSA	169 00 10	VIADANGOS DE ARBAS	901 00 17	VILLANUEVA	037 00 17
VALDEMANZANAS	152 00 15	VIARIZ	059 00 11	VILLANUEVA DE CARRIZO	039 00 05
VALDEMORA	178 00 01	VID (LA)	114 00 16	VILLANUEVA DE JAMUZ	154 00 03
VALDEMORILLA	084 00 03	VIDANES	056 00 11	VILLANUEVA DE LA TERCIA	901 00 19
VALDEPIELAGO	179 00 08	VIEGO	129 00 04	VILLANUEVA DE LAS MANZANAS	218 00 04
VALDEPOLDO	180 00 05	VIERDES	106 00 05	VILLANUEVA DE OMANA	101 00 14
VALDEPRADO	109 00 11	VIFORCOS	152 00 16	VILLANUEVA DE VALDUEZA	115 00 34
VALDERAS	181 00 01	VILECHA	105 00 05	VILLANUEVA DEL ARBOL	222 00 06
VALDERILLA DE TORIO	076 00 13	VILELA	209 00 15	VILLANUEVA DEL CARNERO	162 00 06
VALDERKEY	182 00 09	VILORIA	049 00 06	VILLANUEVA DEL CONDADO	201 00 13
VALDERRUEDA	183 00 19	VILORIA DE LA JURISDICCION	105 00 06	VILLAOSIPO DE LAS	
VALDESAMARID	184 00 05	VILLABALTER	142 00 07	REGUERAS	222 00 07
VALDESANDINAS	228 00 06	VILLABANDIN	101 00 13	VILLAOSIPO DE OTERO	219 00 06
VALDESAZ DE LOS OTEROS	107 00 06	VILLABANTE	159 00 04	VILLADORNATE	902 00 02
VALDESACA	229 00 05	VILLABLINO	202 00 11	VILLAPADIERNA	063 00 09
VALDESOGO DE ABAJO	227 00 10	VILLABRAZ	203 00 03	VILLAPEDIÑIL	215 00 03
VALDESOGO DE ARRIBA	227 00 11	VILLABUENA	209 00 16	VILLAPODAMBRE	158 00 08
VALDESPINO	161 00 05	VILLABURBULA	225 00 05	VILLAQUEJIDA	221 00 02
VALDESPINO CERON	099 00 02	VILLACALABUEY	215 00 01	VILLACUILLAMBRE	222 00 08
VALDESPINO DE VACA	086 00 03	VILLACALBIEL	212 00 03	VILLAR	210 00 12
VALDETEJA	177 00 10	VILLACE	212 00 04	VILLAR DE ACERO	209 00 18
VALDEVIEJAS	008 00 05	VILLACEDE	162 00 05	VILLAR DE CIENVO	152 00 17
VALDEVIMBRE	187 00 04	VILLACEID	167 00 11	VILLAR DE CORRALES	171 00 10
VALDORÉ	060 00 12	VILLACELAMA	218 00 03	VILLAR DE GOLFEN	091 00 06
VALDORRIA	179 00 09	VILLACERAM	226 00 05	VILLAR DE LAS TRAVIESAS	169 00 11
VALDUVIECO	079 00 15	VILLACETE	175 00 15	VILLAR DE LOS BARRIOS	115 00 35
VALENCIA DE DON JUAN	188 00 02	VILLACIDAYO	079 00 16	VILLAR DE NAZARIFE	065 00 09

ENTIDADES	MUN EC ES	ENTIDADES	MUN EC ES	ENTIDADES	MUN EC ES
VILLAR DE OMAÑA	132 00 37	VILLARROQUEL	055 00 06	VILLAYIDEL	033 00 02
VILLAR DE OTERO	196 00 11	VILLARRUBIN	103 00 09	VILLAVIEJA	119 00 06
VILLAR DE SANTIAGO (EL)	202 00 13	VILLASABANIEGO	225 00 09	VILLAYANDRE	060 00 15
VILLAR DEL MONTE	172 00 12	VILLASECA DE LA SOBARRIBA	175 00 19	VILLAYUSTE	167 00 12
VILLAR DEL PUERTO	194 00 05	VILLASECA DE LACIANA	202 00 14	VILLAZALA	228 00 07
VILLAR DEL YERMO	017 00 02	VILLASECINO	145 00 14	VILLAZANZO DE VALDERADUEY	229 00 09
VILLARBOH	036 00 10	VILLASELAN	226 00 06	VILLEZA	191 00 02
VILLAREJO DE ORBIGO	223 00 03	VILLASIMPLIZ	114 00 17	VILLIBANE	187 00 07
VILLARES DE ORBIGO	224 00 05	VILLASINDE	198 00 23	VILLIGUER	225 00 10
VILLARGUSAN	145 00 13	VILLASINTA DE TORIO	222 00 10	VILLIMER	225 00 11
VILLARIN DE RIELLO	132 00 38	VILLASUMIL	036 00 11	VILLOMAR	094 00 03
VILLARINO	172 00 13	VILLATURIEL	227 00 13	VILLORIA DE ORBIGO	223 00 04
VILLARING DEL SIL	109 00 13	VILLAVELASCO DE		VINALES	014 00 09
VILLARINCS	009 00 17	VALDERADUEY	229 00 08	VINAYO	040 00 07
VILLARMARIN	009 00 15	VILLAYENTE	175 00 20	VIRGEN DEL CAMINO (LA)	189 00 08
VILLARMERIEL	123 00 13	VILLAVERDE DE ABAJO	076 00 14	VIVERO	101 00 15
VILLARMUN	079 00 18	VILLAVERDE DE ARCAYOS	004 00 09	VOGES	022 00 05
VILLARNEERA DE LA VEGA	131 00 06	VILLAVERDE DE ARRIBA	076 00 15	VOZMEDIANO	021 00 19
VILLARABINES	211 00 02	VILLAVERDE DE LA ABADIA	038 00 06	VOZMUEVO	021 00 20
VILLARHANDO	041 00 07	VILLAVERDE DE LA CUERNA	177 00 12	YEBRA	016 00 09
VILLARHATEL	079 00 19	VILLAVERDE DE LOS CESTOS	049 00 07	YERES	122 00 07
VILLARIN DEL PARAMO	174 00 03	VILLAVERDE DE OMAÑA	132 00 39	YUGUEROS	066 00 14
VILLARMOÑE	227 00 12	VILLAVERDE DE SANDOVAL	095 00 04	ZACOS	093 00 06
VILLARRODRIGO DE LAS		VILLAVERDE LA CHIQUITA	180 00 09	ZALAMILLAS	099 00 03
REGUERAS	222 00 09	VILLAVICIOSA DE LA RIBERA	092 00 04	ZAMBONCINOS DEL PARAMO	230 00 02
VILLARRODRIGO DE CHDAS	158 00 09	VILLAVICIOSA DE SAN MIGUEL	071 00 07	ZOTES DEL PARAMO	230 00 03
				ZUAKES DEL PARAMO	017 00 03

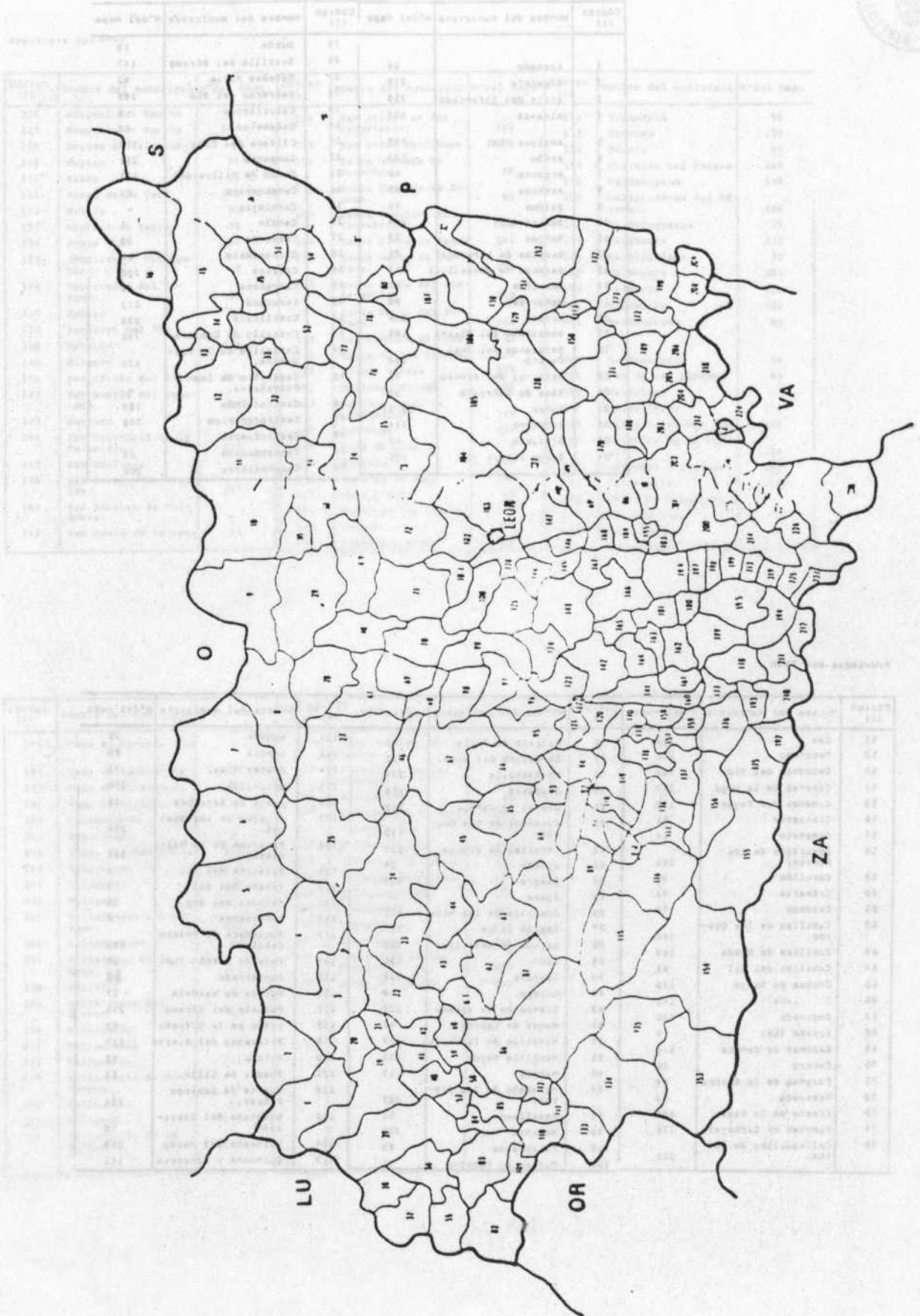


ES DE MUN	ES DE MUN	ES DE MUN
50 00 140	50 00 140	50 00 140
50 00 141	50 00 141	50 00 141
50 00 142	50 00 142	50 00 142
50 00 143	50 00 143	50 00 143
50 00 144	50 00 144	50 00 144
50 00 145	50 00 145	50 00 145
50 00 146	50 00 146	50 00 146
50 00 147	50 00 147	50 00 147
50 00 148	50 00 148	50 00 148
50 00 149	50 00 149	50 00 149
50 00 150	50 00 150	50 00 150
50 00 151	50 00 151	50 00 151
50 00 152	50 00 152	50 00 152
50 00 153	50 00 153	50 00 153
50 00 154	50 00 154	50 00 154
50 00 155	50 00 155	50 00 155
50 00 156	50 00 156	50 00 156
50 00 157	50 00 157	50 00 157
50 00 158	50 00 158	50 00 158
50 00 159	50 00 159	50 00 159
50 00 160	50 00 160	50 00 160
50 00 161	50 00 161	50 00 161
50 00 162	50 00 162	50 00 162
50 00 163	50 00 163	50 00 163
50 00 164	50 00 164	50 00 164
50 00 165	50 00 165	50 00 165
50 00 166	50 00 166	50 00 166
50 00 167	50 00 167	50 00 167
50 00 168	50 00 168	50 00 168
50 00 169	50 00 169	50 00 169
50 00 170	50 00 170	50 00 170
50 00 171	50 00 171	50 00 171
50 00 172	50 00 172	50 00 172
50 00 173	50 00 173	50 00 173
50 00 174	50 00 174	50 00 174
50 00 175	50 00 175	50 00 175
50 00 176	50 00 176	50 00 176
50 00 177	50 00 177	50 00 177
50 00 178	50 00 178	50 00 178
50 00 179	50 00 179	50 00 179
50 00 180	50 00 180	50 00 180
50 00 181	50 00 181	50 00 181
50 00 182	50 00 182	50 00 182
50 00 183	50 00 183	50 00 183
50 00 184	50 00 184	50 00 184
50 00 185	50 00 185	50 00 185
50 00 186	50 00 186	50 00 186
50 00 187	50 00 187	50 00 187
50 00 188	50 00 188	50 00 188
50 00 189	50 00 189	50 00 189
50 00 190	50 00 190	50 00 190
50 00 191	50 00 191	50 00 191
50 00 192	50 00 192	50 00 192
50 00 193	50 00 193	50 00 193
50 00 194	50 00 194	50 00 194
50 00 195	50 00 195	50 00 195
50 00 196	50 00 196	50 00 196
50 00 197	50 00 197	50 00 197
50 00 198	50 00 198	50 00 198
50 00 199	50 00 199	50 00 199
50 00 200	50 00 200	50 00 200

CODIGO MAPA



ESTADO DE LEON



Provincia de León

Código (I)	Nombre del municipio	Nº del Mapa	Código (I)	Nombre del municipio	Nº del Mapa
1	Acebedo	14	25	Burón	15
2	Algadefe	218	26	Bustillo del Páramo	147
3	Alja del Infanzado	215	27	Cabañas Raras	62
4	Almanza	135	28	Cabreros del Río	189
5	Antigua (La)	199	29	Cabrillanes	6
6	Ardón	172	30	Cacabelos	60
7	Arganza	40	31	Calzada del Coto	177
8	Astorga	95	32	Campara	231
9	Balboa	38	33	Campo de Villavieja	173
10	Bañeza (La)	164	34	Camponaraya	61
11	Barjas	57	35	Canalejas	-
12	Barrios de Luna (Los)	28	36	Candín	1
13	Barrios de Sales (Los)	117	37	Cármenes	10
14	Bembibre	43	38	Carracedelo	88
15	Benavides	98	39	Carrizo	100
16	Benusa	139	40	Carrocera	49
17	Bercianos del Páramo	186	41	Carucedo	113
18	Bercianos del Real Camino	194	42	Castilfalé	228
19	Berlanga del Bierzo	21	43	Castillo de Cabrera	140
20	Boca de Muergano	36	44	Castriño de la Valduerna	120
21	Boñar	53, 32	45	Castriño de los Polvazares	-
22	Borrero	114	46	Castroalbón	180
23	Brazuelo	67	47	Castrocontrigo	160
24	Burgo Ranero (El)	176	48	Castrofuerte	-
			49	Castropodame	65
			50	Castrotierra	209

Provincia de León

Código (I)	Nombre del municipio	Nº del Mapa	Código (I)	Nombre del municipio	Nº del Mapa	Código (I)	Nombre del municipio	Nº del Mapa
51	Cea	137	76	Garrafe de Torío	75	102	Noceda	23
52	Tobariño	110	77	Gordaliza del Pino	211	103	Uencia	85
53	Cabreros del Río	182	78	Gordoncillo	234	104	Omañas (Las)	71
54	Cármenes de la Vega	232	79	Gradefes	108	105	Onzonilla	150
55	Cimanes del Tejar	102	80	Gratal de Campos	233	106	Oseja de Sajambre	16
56	Cistierna	81	81	Gusendos de los Oteros	152	107	Pajares de los Oteros	206
57	Congosto	64	82	Hospital de Orbigo	125	108	Palacios de la Valduerna	162
58	Cortijos de la Osera	191	83	Igüeña	24	109	Palacios del Sil	4
59	Corullón	86	84	Isagre	229	110	Páramo del Sil	3
60	Crémenes	54	85	Joara	-	111	Pedrosa del Rey	55
61	Cuadros	74	86	Joarilla de las Matas	223	112	Peranzanes	2
62	Cubillas de los Oteros	190	87	Laguna Dalga	167	113	Pobladura de Pelayo García	185
63	Cubillas de Rueda	109	88	Laguna de Negrillos	200	114	Pola de Gordón (La)	29
64	Cubillos del Sil	63	89	LEÓN	130	115	Ponferrada	86
65	Cuchas de Abajo	148	90	Lucillo	118	116	Posada de Valdeón	17
66	D.	141	91	Luyego	119	117	Posuelo del Páramo	216
67	Encinado	158	92	Llanas de la Ribera	101	118	Prado de la Gaspeña	83
68	Ercina (La)	79	93	Magaz de Cepeda	68	119	Priaranza del Bierzo	115
69	Escobar de Campos	214	94	Mansilla de las Mulas	154	120	Priero	56
70	Fabero	20	95	Mansilla Mayor	153	121	Puebla de Lillo	12
71	Folgoso de la Ribera	44	96	Maraña	13	122	Puerta de Domingo Flórez	138
72	Fresneda	42	97	Matadeón de los Oteros	207	123	Quintana del Casti- llo	70
73	Fresno de la Vega	188	98	Matallana	51	124	Quintana del Marco	198
74	Fuentes de Carbajal	226	99	Matanza	221	125	Quintana y Congosto	141
75	Galleguillos de Campos	212	100	Polinaseca	90			
			101	Murias de Paredes	25			



Provincia de León

Código (1)	Nombre del municipio	Nº del Mapa	Código (1)	Nombre del municipio	Nº del Mapa	Código (1)	Nombre del municipio	Nº del Mapa
126	Rabanal del Camino	-	149	San Millán de los Caballeros.	202	171	Trabadelo	58
127	Requeras de Arriba	165	150	San Pedro Bercianos	170	172	Truchas	159
128	Renedo de Valdetuñaja	-	151	Santa Colomba de Curueño.	76	173	Turcia	99
129	Reyero	33	152	Santa Colomba de So- moza.	92	174	Urdiales del Páramo	169
130	Riaño	35	153	Santa Cristina de Valmedrigal.	208	175	Valdefresno	106
131	Rieco de la Vega	143	154	Santa Elena de Jamuz	181	176	Valdefuentes del Páramo.	166
132	Riello	27	155	Santa María de la Isla.	144	177	Valdelugueros	11
133	Rioseco de Tapia	73	156	Santa María del Monte de Cea.	155	178	Valdemora	227
134	Robla (La)	50	157	Santa María del Páramo.	168	179	Valdepiñago	52
135	(Rodiezmo). Villamañán.	9	158	Santa María de Ordás	72	180	Valdepolo	132
136	Roperuelos del Páramo.	183	159	Santa Marina del Rey	126	181	Valderas	235
137	Sabero	80	160	Santas Martas	175	182	Valderrey	122
138	Saelices del Río	-	161	Santiago Millas	121	183	Valderrueda	84
139	Sahagún	195	162	Santovenia de la Valdovina.	149	184	Valdesamario	46
140	Salamón	-	163	Sariego	104	185	Val de San Lorenzo	93
141	San Adrián del Valle	217	164	Sena de Luna	8	186	Valdeteja	-
142	San Andrés del Rabanedo.	103	165	Sobrado	112	187	Valdevimbre	171
143	Sancedo	41	166	Soto de la Vega	163	188	Valencia de Don Juan	205
144	San Cristóbal de la Polantera.	145	167	Soto y Anlo	48	189	Valverde de la Virgen.	128
145	San Emiliano	7	168	Toral de los Guzmanes	204	190	Valverde - Enrique	222
146	San Esteban de Hoga- les.	197	169	Toreno	22	191	Vallecillo	210
147	San Esteban de Val- duera.	-	170	Torre del Bierzo	66	192	Valle de Finollejo	-
148	San Justo de la Vega	67				193	Vecilla (La)	77
						194	Vegacervera	30

Código (1)	Nombre del municipio	Nº del Mapa	Código (1)	Nombre del municipio	Nº del Mapa
195	Vega de Almaraz (La)	-	217	Villanueva de las Matas.	193
196	Vega de Espinareda	19	218	Villanueva de las Manzanas.	174
197	Vega de Infanzones	151	219	Villanueva	96
198	Vega de Valcarlos	37	220	Villacornate y Castro	225
199	Vegaquemada	78	221	Villaquejada	230
200	Vegarrienza	-	222	Villaquillambre	105
201	Vegas del Condado	107	223	Villarajo de Orbigo	123
202	Villablino	5	224	Villares de Orbigo	124
203	Villabraz	220	225	Villasabariego	131
204	Villacé	-	226	Villaseán	156
205	Villadangos del Páramo.	127	227	Villaturiel	152
206	Villadecanes	87	228	Villazala	146
207	Villadencr de la Vega.	203	229	Villazanzo de Valderaduey.	157
208	Villafer	-	230	Zotes del Páramo	184
209	Villafraanca del Bierzo.	59			
210	Villagatón	45			
211	Villamandos	224			
212	Villamañán	201			
213	Villamartin de Don Sancho.	133			
214	Villamejil	69			
215	Villamol	178			
216	Villamontán de la Valduerna.	142			

MUNICIPIOS

Municipio

Código	Distrito	De código	En el mapa	De código	En el mapa	De código	En el mapa	De código	En el mapa
001	014	017	159	053	05	141	217	167	50
002	013	019	67	054	149	147	140	143	165
003	219	050	204	005	148	143	41	081	200
004	130	051	132	056	73	144	140	193	129
005	194	052	103	057	737	145	7	100	217
006	167	053	127	058	55	146	192	191	205
007	40	054	227	059	219	148	94	192	14
008	90	055	89	100	97	149	191	194	30
009	38	056	78	101	18	150	195	196	19
010	195	057	61	102	75	151	73	197	146
011	85	058	186	058	72	152	80	198	37
012	28	059	93	104	28	153	303	199	25
014	43	060	92	105	145	154	176	201	104
015	55	061	71	106	18	155	198	202	5
016	134	062	165	107	263	156	157	203	215
017	181	063	106	108	127	157	163	205	124
018	189	064	80	109	1	158	24	206	34
019	27	065	142	110	2	159	153	207	190
020	36	066	136	111	61	160	170	209	33
021	32	067	167	112	2	161	178	210	19
022	117	068	76	113	107	162	194	211	218
023	84	069	209	114	25	163	163	213	196
024	197	070	28	115	80	164	3	214	120
026	16	071	42	116	11	165	199	217	56
028	142	072	42	117	211	166	192	218	123
029	98	073	147	118	29	167	27	216	137
030	164	074	277	119	112	168	193	219	160
031	6	075	74	120	26	170	10	218	105
033	67	076	204	121	13	169	10	219	82
031	172	077	219	122	133	171	36	221	125
032	220	078	100	123	17	172	127	222	102
033	165	079	107	124	173	173	80	223	126
034	58	080	107	125	174	174	164	224	121
035	7	081	122	126	160	175	163	225	127
037	16	082	24	127	23	176	161	226	153
038	86	083	204	128	26	177	14	227	141
039	97	084	218	129	23	178	222	228	144
040	18	085	182	130	23	179	67	229	192
041	110	086	159	131	18	180	123	230	170
042	143	087	126	132	49	181	230	231	7
043	126	088	122	133	77	182	119	232	214
044	117	089	10	134	100	183	11		
045	175	090	10	135	100	184	85		

CÓDIGO EQUIVALENCIA MAPA

MUNICIPIOS

Número									
De código	En el mapa	De código	En el mapa	De código	En el mapa	De código	En el mapa	De código	En el mapa
001	014	047	155	093	65	141	212	185	90
002	213	049	62	094	149	142	100	187	166
003	210	050	204	095	148	143	41	188	200
004	130	051	132	096	13	144	140	189	125
005	194	052	107	097	202	145	7	190	217
006	167	053	177	098	50	146	192	191	205
007	40	054	227	099	216	148	94	193	74
008	92	055	99	100	87	149	197	194	30
009	38	056	78	101	25	150	165	196	19
010	159	057	61	102	23	151	73	197	146
011	55	058	186	103	92	152	89	198	37
012	28	059	83	104	68	153	203	199	75
014	43	060	52	105	145	154	176	201	104
015	95	061	71	106	16	155	139	202	5
016	134	062	185	107	201	156	150	203	215
017	181	063	106	108	157	157	163	205	124
018	189	064	60	109	4	158	69	206	84
019	21	065	143	110	3	159	123	207	198
020	36	066	136	111	53	160	170	209	39
021	32	067	153	112	2	161	118	210	45
022	111	068	76	113	180	162	144	211	219
023	64	069	209	114	29	163	101	212	196
024	171	070	20	115	86	164	8	213	129
025	15	071	44	116	17	165	109	214	66
026	142	072	42	117	211	166	158	215	173
027	59	073	183	118	79	167	47	216	137
028	184	074	221	119	112	168	199	217	188
029	6	076	72	120	54	169	22	218	169
030	57	077	206	121	12	170	63	219	93
031	172	078	229	122	133	171	56	221	225
032	226	079	105	123	67	172	154	222	102
033	168	080	208	124	193	173	96	223	120
034	58	081	187	125	156	174	164	224	121
036	1	082	122	127	160	175	103	225	127
037	10	083	24	129	33	176	161	226	151
038	85	084	224	130	35	177	11	227	147
039	97	086	218	131	138	178	222	228	141
040	48	087	162	132	27	179	51	229	152
041	110	088	195	133	70	180	128	230	179
042	223	089	126	134	49	181	230	901	9
043	136	090	116	136	178	182	119	902	214
044	117	091	110	137	77	183	01		
046	175	092	98	139	190	184	46		

CÓDIGO DEL INSTITUTO NACIONAL DE ESTADÍSTICA
 (Municipios y Entidades Locales Menores)

PALENCIA

El Código de identificación de la provincia de PALENCIA es 34 por lo que todos los códigos de identificación de cada Municipio y entidad local menor se modifican añadiendo al principio de su número de identificación el código 34.

ej: ABARCA (PALENCIA)

34	---	001	---	00	---	01
Código		Código		Código		Código Entidad
provincial.		Municipal.				Singular.
				Código		
				Entidad Colectiva.		

PROVINCIA DE PALENCIA

CODIGO	MUNICIPIO	SUPERFICIE	ENTIDADES
0010000	ABARCA	11,0	
0010001	ABARCA		
0030000	ABIA DE LAS TORRES	27,1	
0030001	ABIA DE LAS TORRES		
0040000	AGUILAR DE CAMPOO	235,2	
0040001	AGUILAR DE CAMPOO		
0040002	BARRIO DE SAN PEDRO		
0040003	BARRIO DE SANTA MARIA		
0040004	CABRIA		
0040005	CANDUELA		
0040006	CORDOVILLA DE AGUILAR		
0040007	CORVIO		
0040008	COZUELOS DE OJEDA		
0040009	FOLDADA		
0040010	GAMA		
0040011	LOMILLA		
0040012	MATALBANIEGA		
0040013	MATAMORISCA		
0040014	MAYE		
0040015	MENAZA		
0040016	NESTAR		
0040017	OLLEROS DE PISUERGA		
0040018	POZANCOS		
0040019	PUENTETOMA		
0040020	QUINTANAS DE HORMIGUERA		
0040021	SANTA MARIA DE MAYE		
0040022	VALDEGAMA		
0040023	VALORIA DE AGUILAR		
0040024	VALLESPINOSO DE AGUILAR		
0040025	VILLACIBIO		
0040026	VILLANUEVA DE HENARES		
0040027	VILLAVEGA DE AGUILAR		
0050000	ALAR DEL REY	56,4	
0050001	ALAR DEL REY		
0050002	BEJERRIL DEL CARPIO		
0050003	MINGALES DE PISUERGA		
0050004	SAN QUIRCE DEL RIO PISUERGA		
0060000	ALBA DE CERRATO	34,6	
0060001	ALBA DE CERRATO		
0090000	AMAYUELAS DE ARRIBA	10,1	
0090001	AMAYUELAS DE ARRIBA		
0100000	AMPUDIA	131,2	
0100001	AMPUDIA		
0100002	DEHESILLA		
0100003	ESQUILEO DE ABAJO		
0100004	ESQUILEO DE ARRIBA		
0100005	MONTE LA TORRE		
0100006	RAYACES		
0100007	VALDEBUSTOS		
0100008	VALORIA DEL ALCOR		
0110000	AMUSCO	82,4	
0110001	AMUSCO		
0110002	VALDESPINA		
0120000	ANTIGUEDAD	63,1	
0120001	ANTIGUEDAD		
0150000	ARCONADA	19,0	

CODIGO	MUNICIPIO	SUPERFICIE	ENTIDADES
0150000	ARCONADA (CONT.)		
0150001	ARCONADA		
0170000	ASTUDILLO	121,6	
0170001	ASTUDILLO		
0170002	PALACIOS DEL ALCOR		
0180000	AUTILLA DEL PINO	34,4	
0180001	AUTILLA DEL PINO		
0190000	AUTILLO DE CAMPOS	30,1	
0190001	AUTILLO DE CAMPOS		
0200000	AYUELA	19,6	
0200001	AYUELA		
0220000	BALTANAS	157,3	
0220001	BALTANAS		
0220002	VALDECAÑAS DE CERRATO		
0230000	VENTA DE BAÑOS	14,3	
0230001	BAÑOS DE CERRATO		
0230002	CEMENTOS MONTORIA		
0230003	VENTA DE BAÑOS		
0240000	BAQUERIN DE CAMPOS	22,0	
0240001	BAQUERIN DE CAMPOS		
0250000	BARCENA DE CAMPOS	14,5	
0250001	BARCENA DE CAMPOS		
0270000	BARRUELO DE SANTULLAN	52,4	
0270001	BARRUELO DE SANTULLAN		
0270002	BUSTILLO DE SANTULLAN		
0270003	CILLAMAYOR		
0270004	MATABUENA		
0270005	NAVA DE SANTULLAN		
0270006	PORQUERA DE SANTULLAN		
0270007	REVILLA DE SANTULLAN		
0270008	SANTA MARIA DE NAVA		
0270009	VERBIOS		
0270010	VILLABELLACO		
0270011	VILLANUEVA DE LA TORRE		
0280000	BASCONES DE OJEDA	18,4	
0280001	BASCONES DE OJEDA		
0290000	BECERRIL DE CAMPOS	78,8	
0290001	BECERRIL DE CAMPOS		
0310000	BELMONTE DE CAMPOS	16,1	
0310001	BELMONTE DE CAMPOS		
0320000	BERZOSILLA	19,5	
0320001	BASCONES DE EBRO		
0320002	BERZOSILLA		
0320003	CUILLAS DEL VALLE		
0320004	OLLEROS DE PAREDES RUBIAS		
0330000	BOADA DE CAMPOS	14,3	
0330001	BOADA DE CAMPOS		

PROVINCIA DE PALENCIA

COOIGS	MUNICIPIO - SUPERFICIE - ENTIDADES
--------	--

0340000	BOADILLA DEL CAMINO 28,6
0340001	BOADILLA DEL CAMINO
0350000	BOADILLA DE RIOSECO 51,2
0350001	BOADILLA DE RIOSECO
0360000	BRANOSERA 61,9
0360001	BRANOSERA
0360002	ORBO
0360003	SALCEDILLO
0360004	VALBERZOSO
0360005	VALLEJO DE ORBO
0370000	BUENAVISTA DE VALDAVIA 75,5
0370001	ARENILLAS DE SAN PELAYO
0370002	BARRIOSUSO
0370003	BUENAVISTA DE VALDAVIA
0370004	POLYDOROSA DE VALDAVIA
0370005	RENEDO DE VALDAVIA
0380000	BUSTILLO DE LA VEGA 19,0
0380001	BUSTILLO DE LA VEGA
0380002	LAGUNILLA DE LA VEGA
0390000	BUSTILLO DEL PARAMO DE CARRION 28,6
0390001	BUSTILLO DEL PARAMO
0410000	CALAHORRA DE BOEDO 17,9
0410001	CALAHORRA DE BOEDO
0420000	CALZADA DE LOS MOLINOS 25,8
0420001	CALZADA DE LOS MOLINOS
0450000	CAPILLAS 18,1
0450001	CAPILLAS
0460000	CARDEÑOSA DE VOLPEJERA 13,6
0460001	CARDEÑOSA DE VOLPEJERA
0470000	CARRION DE LOS CONDES 63,6
0470001	CARRION DE LOS CONDES
0470002	TORRE DE LOS MOLINOS
0480000	CASTIL DE YELA 23,7
0480001	CASTIL DE YELA
0490000	CASTREJON DE LA PEÑA 106,5
0490001	CANTORAL DE LA PEÑA
0490002	CASTREJON DE LA PEÑA
0490003	CUBILLO DE CASTREJON
0490004	LOMA DE CASTREJON
0490005	PISON DE CASTREJON
0490006	RECUEVA DE LA PEÑA
0490007	ROSCALES DE LA PEÑA
0490008	TRASPEÑA DE LA PEÑA
0490009	VILLANUEVA DE LA PEÑA
0500000	CASTRILLO DE DON JUAN 47,6
0500001	CASTRILLO DE DON JUAN

CODIGO	MUNICIPIO - SUPERFICIE - ENTIDADES
--------	--

0510000	CASTRILLO DE ONIELO 40,1
0510001	CASTRILLO DE ONIELO
0520000	CASTRILLO DE VILLAVEGA 34,1
0520001	CASTRILLO DE VILLAVEGA
0530000	CASTROMOCHO 52,9
0530001	CASTROMOCHO
0550000	CERVATOS DE LA CUEZA 71,2
0550001	CALZADILLA DE LA CUEZA
0550002	CERVATOS DE LA CUEZA
0550003	QUINTANILLA DE LA CUEZA
0560000	CERVERA DE PISUERGA 325,8
0560001	ARBEJAL
0560002	BARCENILLA
0560003	CELADA DE ROBLECEDO
0560004	CERVERA DE PISUERGA
0560005	CUBILLO DE OJEDA
0560006	ESTALAYA
0560007	GRAMEDO
0560008	HERRERUELA DE CASTILLERIA
0560009	LIGUERZANA
0560010	PERAZANCAS
0560011	QUINTANALUENGOS
0560012	REBANAL DE LAS LLANTAS
0560013	REBANAL DE LOS CABALLEROS
0560014	RESOBA
0560015	RUEDA DE PISUERGA
0560016	RUESGA
0560017	SAN FELICES DE CASTILLERIA
0560018	SAN MARTIN DE LOS HERREROS
0560019	SANTIBANEZ DE RESOBA
0560020	VALSADORNIN
0560021	VALLESPINOSO DE CERVERA
0560022	VANES
0560023	VENTANILLA
0560024	VERDEÑA
0570000	CEVICO DE LA TORRE 50,4
0570001	CEVICO DE LA TORRE
0580000	CEVICO NAVERO 44,0
0580001	CEVICO NAVERO
0590000	CISNEROS 62,8
0590001	CISNEROS
0600000	COBOS DE CERRATO 47,0
0600001	COBOS DE CERRATO
0610000	COLLAZOS DE BOEDO 21,8
0610001	COLLAZOS DE BOEDO
0610002	OTEROS DE BOEDO
0620000	CONGOSTO DE VALDAVIA 69,0
0620001	CONGOSTO DE VALDAVIA
0620002	CORNONCILLO
0620003	VILLANUEVA DE ABAJO
0630000	CORDOVILLA LA REAL 39,2

PROVINCIA DE PALENCIA

CODIGO	MUNICIPIO	SUPERFICIE	ENTIDADES
0630000	CORDOVILLA LA REAL (CONT.)		
0630001	CORDOVILLA LA REAL		
0630002	DEHESA DE CORDOVILLA		
0630003	DEHESA DE MATANZAS		
0630004	DEHESA DE VILLANDRANDE		
0660000	CUBILLAS DE CERRATO	20,9	
0660001	CUBILLAS DE CERRATO		
0670000	DEHESA DE MONTEJO	43,3	
0670001	COLMENARES		
0670002	DEHESA DE MONTEJO		
0670003	ESTACION (LA)		
0670004	VADO		
0680000	DEHESA DE ROMANOS	20,2	
0680001	DEHESA DE ROMANOS		
0690000	DUEÑAS	123,8	
0690001	DUEÑAS		
0690002	SAN ISIDRO DE DUEÑAS		
0700000	ESPINOSA DE CERRATO	45,7	
0700001	ESPINOSA DE CERRATO		
0710000	ESPINOSA DE VILLAGONZALO	37,9	
0710001	ESPINOSA DE VILLAGONZALO		
0720000	FRECHILLA	34,2	
0720001	FRECHILLA		
0730000	FRESNO DEL RIO	44,1	
0730001	FRESNO DEL RIO		
0740000	FROMISTA	46,6	
0740001	FROMISTA		
0760000	FUENTES DE NAVA	60,9	
0760001	FUENTES DE NAVA		
0770000	FUENTES DE VALDEPERO	42,6	
0770001	FUENTES DE VALDEPERO		
0790000	GRIJOTA	27,9	
0790001	GRIJOTA		
0800000	GUARDO	63,5	
0800001	GUARDO		
0800002	INTORCISA		
0800003	MUÑECA		
0800004	SAN PEDRO CANSOLES		
0810000	GUAZA DE CAMPOS	31,5	
0810001	GUAZA DE CAMPOS		
0820000	HERMEDES DE CERRATO	32,4	
0820001	HERMEDES DE CERRATO		
0830000	HERRERA DE PISUERGA	98,7	

CODIGO	MUNICIPIO	SUPERFICIE	ENTIDADES
0830000	HERRERA DE PISUERGA (CONT.)		
0830001	HERRERA DE PISUERGA		
0830002	NAVEROS DE PISUERGA		
0830003	OLMOS DE PISUERGA		
0830004	VENTOSA DE PISUERGA		
0830005	VILLABERMUDO		
0840000	HERRERA DE VALDECAÑAS	27,9	
0840001	HERRERA DE VALDECAÑAS		
0860000	HONTORIA DE CERRATO	29,2	
0860001	HONTORIA DE CERRATO		
0870000	HORNILLOS DE CERRATO	35,4	
0870001	HORNILLOS DE CERRATO		
0880000	HUSILLOS	15,6	
0880001	HUSILLOS		
0890000	ITERO DE LA VEGA	21,0	
0890001	ITERO DE LA VEGA		
0910000	LAGARTOS	43,1	
0910001	LAGARTOS		
0910002	TERRADILLOS DE LOS TEMPLARIOS		
0910003	VILLAMBRAN DE CEA		
0920000	LANTADILLA	29,2	
0920001	LANTADILLA		
0930000	LAVIO DE OJEDA	20,2	
0930001	LAVIO DE OJEDA		
0940000	LEDIGOS	28,0	
0940001	LEDIGOS		
0960000	LOMAS	17,0	
0960001	LOMAS		
0980000	MAGAZ	27,8	
0980001	MAGAZ		
0990000	MANQUILLOS	12,6	
0990001	MANQUILLOS		
1000000	MANTINOS	25,3	
1000001	MANTINOS		
1010000	MARCILLA DE CAMPOS	21,8	
1010001	MARCILLA DE CAMPOS		
1020000	MAZARIEGOS	25,3	
1020001	MAZARIEGOS		
1030000	MAZUECOS DE VALDEGINATE	18,5	
1030001	MAZUECOS DE VALDEGINATE		
1040000	MELGAR DE YUSO	26,3	

PROVINCIA DE PALENCIA

CODIGO	MUNICIPIO - SUPERFICIE - ENTIDADES
1040000	MELGAR DE YUSO (CONT.)
1040001	MELGAR DE YUSO
1050000	MENESES DE CAMPOS
	27,3
1060001	MENESES DE CAMPOS
1070000	MICIECES DE OJEDA
	20,5
1070001	BERZOSA DE LOS HIDALGOS
1070002	MICIECES DE OJEDA
1080000	MONZON DE CAMPOS
	45,5
1080001	MONZON DE CAMPOS
1080002	VILLAJIMENA
1090000	MORATINOS
	29,4
1090001	MORATINOS
1090002	SAN NICOLAS DEL REAL CAMINO
1100000	MUDA
	6,8
1100001	MUDA
1120000	MOGAL DE LAS HUERTAS
	13,7
1120001	MOGAL DE LAS HUERTAS
1120002	POBLACION DE SOTO
1130000	OLEA DE BOEDO
	8,1
1130001	OLEA DE BOEDO
1140000	OLMOS DE OJEDA
	63,7
1140001	AMAYUELAS DE OJEDA
1140002	MORAYES DE OJEDA
1140003	MONTEJO DE OJEDA
1140004	OLMOS DE OJEDA
1140005	QUINTANATELLO DE OJEDA
1140006	SAN PEDRO DE OJEDA
1140007	VEGA DE BUR
1140008	VILLAVEGA DE OJEDA
1160000	OSORNILLO
	18,1
1160001	OSORNILLO
1200000	PALENCIA
	95,1
1200001	PALENCIA
1200002	PAREDES DE MONTE
1210000	PALENZUELA
	77,2
1210001	PALENZUELA
1220000	PARAMO DE BOEDO
	22,7
1220001	PARAMO DE BOEDO
1220002	VILLANECERIEL
1220003	ZORITA DEL PARAMO
1230000	PAREDES DE NAYA
	127,7
1230001	PAREDES DE NAYA
1240000	PAYO DE OJEDA
	19,1
1240001	PAYO DE OJEDA
1250000	PEDRAZA DE CAMPOS
	32,4

CODIGO	MUNICIPIO - SUPERFICIE - ENTIDADES
1250000	PEDRAZA DE CAMPOS (CONT.)
1250001	PEDRAZA DE CAMPOS
1260000	PEDROSA DE LA VEGA
	20,8
1260001	GAÑINAS DE LA VEGA
1260002	LOSERA DE LA VEGA
1260003	PEDROSA DE LA VEGA
1260004	VILLARRODRIGO DE LA VEGA
1270000	PERALES
	26,9
1270001	PERALES
1270002	VILLAFRUELA
1270003	VILLALDAVIN
1290000	PINO DEL RIO
	52,2
1290001	CELADILLA DEL RIO
1290002	PINO DEL RIO
1300000	PIÑA DE CAMPOS
	12,4
1300001	PIÑA DE CAMPOS
1310000	POBLACION DE ARROYO
	22,7
1310001	ARROYO
1310002	POBLACION DE ARROYO
1320000	POBLACION DE CAMPOS
	23,1
1320001	POBLACION DE CAMPOS
1330000	POBLACION DE CERRATO
	19,8
1330001	POBLACION DE CERRATO
1340000	POLENTINOS
	14,8
1340001	POLENTINOS
1350000	POMAR DE VALDIVIA
	80,6
1350001	BASCONES DE VALDIVIA
1350002	CAMESA DE VALDIVIA
1350003	CEZURA
1350004	HELECHA DE VALDIVIA
1350005	LASTRILLA
1350006	POMAR DE VALDIVIA
1350007	PORQUERA DE LOS INFANTES
1350008	QUINTANILLA DE LAS TORRES
1350009	REBOLLEDO DE LA INERA
1350010	RESPENDE DE AGUILAR
1350011	REVILLA DE POMAR
1350012	VILLAESCUSA DE LAS TORRES
1350013	VILLALLANO
1350014	VILLAREN DE VALDIVIA
1360000	POZA DE LA VEGA
	24,3
1360001	POZA DE LA VEGA
1370000	POZO DE URAMA
	13,8
1370001	POZO DE URAMA
1390000	PRADANOS DE OJEDA
	20,8
1390001	PRADANOS DE OJEDA
1400000	PUEBLA DE VALDAVIA (LA)
	35,7
1400001	PUEBLA DE VALDAVIA (LA)

PROVINCIA DE PALENCIA

COODIGO	MUNICIPIO	SUPERFICIE	ENTIDADES	COODIGO	MUNICIPIO	SUPERFICIE	ENTIDADES
1410000	QUINTANA DEL PUENTE	11,7		1580000	SALINAS DE PISUERGA (CONT.)		
1410001	COLONIA MILITAR INFANTIL GENERAL YARELA			1580001	MONASTERIO		
1410002	QUINTANA DEL PUENTE			1580002	RENEDO DE ZALIMA		
1430000	QUINTANILLA DE ONSOÑA	52,5		1580003	SALINAS DE PISUERGA		
1430001	PORTILLEJO			1580004	SAN MAMES DE ZALIMA		
1430002	QUINTANILLA DE ONSOÑA			1590000	SAN CEBRIAN DE CAMPOS	32,5	
1430003	VELILLAS DEL DUQUE			1590001	AMAYUELAS DE ABAJO		
1430004	VILLANTORRIGO			1590002	SAN CEBRIAN DE CAMPOS		
1430005	VILLAPROVIANO			1600000	SAN CEBRIAN DE MUDA	44,3	
1430006	VILLARMIENZO			1600001	PERAPERU		
1460000	REINOSO DE CERRATO	22,6		1600002	SAN CEBRIAN DE MUDA		
1460001	REINOSO DE CERRATO			1600003	SAN MARTIN DE PERAPERU		
1470000	RENEDO DE LA VEGA	21,8		1600004	VALLE DE SANTULLAN		
1470001	ALBALA DE LA VEGA			1600005	VERGAÑO		
1470002	MOSLARES DE LA VEGA			1610000	SAN CRISTOBAL DE BOEDO	10,8	
1470003	RENEDO DE LA VEGA			1610001	SAN CRISTOBAL DE BOEDO		
1470004	SANTILLAN DE LA VEGA			1630000	SAN MAMES DE CAMPOS	15,4	
1490000	REQUENA DE CAMPOS	13,4		1630001	SAN MAMES DE CAMPOS		
1490001	REQUENA DE CAMPOS			1650000	SAN ROMAN DE LA CUBA	18,0	
1510000	RESPENDE DE LA PEÑA	65,5		1650001	SAN ROMAN DE LA CUBA		
1510001	BAÑOS DE LA PEÑA			1670000	SANTA CECILIA DEL ALCOR	19,7	
1510002	BARAJORES			1670001	SANTA CECILIA DEL ALCOR		
1510003	FONTECHA			1680000	SANTA CRUZ DE BOEDO	25,1	
1510004	RESPENDE DE LA PEÑA			1680001	HIJOSA DE BOEDO		
1510005	RIDSMENUDOS DE LA PEÑA			1680002	SANTA CRUZ DE BOEDO		
1510006	SANTANA			1690000	SANTERVAS DE LA VEGA	73,4	
1510007	VEGA DE RIACOS			1690001	SANTERVAS DE LA VEGA		
1520000	REVENGA DE CAMPOS	22,2		1690002	VILLAPUN		
1520001	REVENGA DE CAMPOS			1690003	VILLARROBEJO		
1540000	REVILLA DE COLLAZOS	20,5		1700000	SANTIBAÑEZ DE ECLA	25,5	
1540001	REVILLA DE COLLAZOS			1700001	SAN ANDRES DE ARCOYO		
1550000	RIBAS DE CAMPOS	15,2		1700002	SANTIBAÑEZ DE ECLA		
1550001	RIBAS DE CAMPOS			1700003	VILLAESCUSA DE ECLA		
1560000	RIBEROS DE LA CUEZA	19,7		1710000	SANTIBAÑEZ DE LA PEÑA	110,8	
1560001	RIBEROS DE LA CUEZA			1710001	AVIÑANTE DE LA PEÑA		
1570000	SALDAÑA	133,0		1710002	CORNON DE LA PEÑA		
1570001	CARBONERA			1710003	HERAS DE LA PEÑA (LAS)		
1570002	MEMBRILLAR			1710004	PINO DE VIDUERNA		
1570003	RELEA DE LA LOMA			1710005	SANTIBAÑEZ DE LA PEÑA		
1570004	RENEDO DEL MONTE			1710006	TARILONTE DE LA PEÑA		
1570005	SALDAÑA			1710007	VELILLA DE TARILONTE		
1570006	SAN MARTIN DEL OBISPO			1710008	VIDUERNA DE LA PEÑA		
1570007	VALCABADILLO			1710009	VILLAFRIA DE LA PEÑA		
1570008	VALENOSO			1710010	VILLALBETO DE LA PEÑA		
1570009	VEGA DE DOÑA OLIMPA			1710011	VILLANUEVA DE ARRIBA		
1570010	VILLAFRUEL			1710012	VILLAOLIVA DE LA PEÑA		
1570011	VILLALAFUENTE			1710013	VILLAVERDE DE LA PEÑA		
1570012	VILLANUEVA DEL MONTE			1740000	SANTOYO	34,0	
1570013	VILLASUR			1740001	SANTIAGO DEL VAL		
1570014	VILLORQUITE DEL PARAMO			1740002	SANTOYO		
1580000	SALINAS DE PISUERGA	20,9		1750000	SERNA (LA)	12,4	

PROVINCIA DE PALENCIA

CODIGO	MUNICIPIO - SUPERFICIE - ENTIDADES
1750000	SERNA (LA) (CONT.)
1750001	SERNA (LA)
1760000	SOTOBAÑADO Y PRIORATO
	25,4
1760001	SOTILLO DE BOEDO
1760002	SOTOBAÑADO Y PRIORATO
1770000	SOTO DE CERRATO
	13,0
1770001	SOTO DE CERRATO
1780000	TABANERA DE CERRATO
	46,0
1780001	TABANERA DE CERRATO
1790000	TABANERA DE VALDAVIA
	21,7
1790001	TABANERA DE VALDAVIA
1800000	TAMARA
	21,0
1800001	TAMARA
1810000	TARIEGO
	20,7
1810001	TARIEGO DE CERRATO
1820000	TORQUEMADA
	83,3
1820001	TORQUEMADA
1840000	TORREMORMOJON
	28,3
1840001	TORREMORMOJON
1850000	TRIJLLO
	62,8
1850001	LASTRA (LA)
1850002	TRIJLLO
1850003	VIDRIEROS
1860000	VALBUENA DE PISUERGA
	29,0
1860001	SAN CEBRIAN DE BUENA MADRE
1860002	VALBUENA DE PISUERGA
1890000	VALDEOLMILLOS
	20,8
1890001	VALDEOLMILLOS
1900000	VALDERRABANO
	28,8
1900001	VALDERRABANO
1900002	VALLES DE VALDAVIA
1920000	VALDEUCIEZA
	42,6
1920001	MIRANES
1920002	ROBLADILLO DE UCIEZA (CAPITAL)
1920003	VILLAMORCO
1920004	VILLASABARIEGO DE UCIEZA
1960000	VALLE DE CERRATO
	38,3
1960001	VALLE DE CERRATO
1990000	VELILLA DEL RIO CARRION
	197,6
1990001	ALBA DE LOS CARDAÑOS
1990002	CAMPORREDONDO DE ALBA
1990003	CARDAÑO DE ABAJO
1990004	CARDAÑO DE ARRIBA
1990005	OTERO DE GUARDO
1990006	VELILLA DEL RIO CARRION

CODIGO	MUNICIPIO - SUPERFICIE - ENTIDADES
2010000	VERTAVILLO
	59,3
2010001	VERTAVILLO
2020000	VILLABASTA
	11,2
2020001	VILLABASTA
2040000	VILLACIDALER
	21,7
2040001	VILLACIDALER
2050000	VILLACONANCIO
	33,8
2050001	VILLACONANCIO
2060000	VILLADA
	64,7
2060001	POZUELOS DEL REY
2060002	VILLADA
2060003	VILLEGALGA
2060004	VILLEMAR
2080000	VILLAELES DE VALDAVIA
	20,7
2080001	VILLAELES DE VALDAVIA
2100000	VILLAHAN
	30,8
2100001	VILLAHAN
2110000	VILLAHERREROS
	40,3
2110001	FUENTE-ANORINO
2110002	VILLAHERREROS
2130000	VILLALACO
	17,5
2130001	VILLALACO
2140000	VILLALBA DE GUARDO
	34,2
2140001	VILLALBA DE GUARDO
2150000	VILLALCAZAR DE SIRGA
	25,3
2150001	VILLALCAZAR DE SIRGA
2160000	VILLALCON
	26,0
2160001	VILLALCON
2170000	VILLALOBON
	18,2
2170001	VILLALOBON
2180000	VILLALUENGA DE LA VEGA
	25,7
2180001	BARRIOS DE LA VEGA
2180002	QUINTANADIEZ DE LA VEGA
2180003	SANTA OLAJA DE LA VEGA
2180004	VILLALUENGA DE LA VEGA
2200000	VILLAMARTIN DE CAMPOS
	35,4
2200001	REVILLA DE CAMPOS
2200002	VILLAMARTIN DE CAMPOS
2210000	VILLAMEDIANA
	58,1
2210001	VILLAMEDIANA
2220000	VILLAMERIEL
	52,9

PROVINCIA DE PALENCIA

CODIGO	MUNICIPIO - SUPERFICIE - ENTIDADES	CODIGO	MUNICIPIO - SUPERFICIE - ENTIDADES
2220000	VILLAMERIEL (CONT.)	2400000	VILLERIAS
2220001	CEMBRERO		22,4
2220002	SAN MARTIN DEL MONTE	2400001	VILLERIAS DE CAMPOS
2220003	SANTA CRUZ DEL MONTE	2410000	VILLODRE
2220004	VILLAMERIEL		8,7
2220005	VILLORQUITE DE HERRERA	2410001	VILLODRE
2230000	VILLAMORONTA	2420000	VILLODRIGO
	14,9		9,1
2230001	VILLAMORONTA	2420001	VILLODRIGO
2240000	VILLAMUERA DE LA CUEZA	2430000	VILLODRO
	25,3		40,1
2240001	VILLAMUERA DE LA CUEZA	2430001	CASTRILLEJO DE LA OLMA
2250000	VILLAMURIEL DE CERRATO	2430002	VILLANUEVA DEL RIO
	39,7	2430003	VILLODRO
2250001	CALABAZANOS	2450000	VILLOTA DEL PARAMO
2250002	CIUDAD JARDIN VIRGEN DEL MILAGRO		77,7
2250003	OLMILLOS (LOS)	2450001	ACERA DE LA VEGA
2250004	VILLAMURIEL	2450002	SAN ANDRES DE LA REGLA
2270000	VILLANUEVA DEL REBOLLAR	2450003	VILLOSILLA DE LA VEGA
	16,3	2450004	VILLOTA DEL PARAMO
2270001	VILLANUEVA DEL REBOLLAR	2460000	VILLOVIEGO
2280000	VILLANUÑO DE VALDÁVIA		23,4
	31,1	2460001	VILLOVIEGO
2280001	ARENILLAS DE NUÑO PEREZ	9010000	OSORNO LA MAYOR
2280002	VILLANUÑO DE VALDÁVIA		88,3
2290000	VILLAPROVEDO	9010001	LAS CABANAS DE CASTILLA
	26,3	9010002	OSORNO (CAPITAL)
2290001	VILLAPROVEDO	9010003	SANTILLANA DE CAMPOS
2300000	VILLARMENTERO DE CAMPOS	9010004	VILLADIEZMA
	7,6	9020000	VALLE RETORTILLO
2300001	VILLARMENTERO DE CAMPOS		62,6
2310000	VILLARRABE	9020001	ABASTAS
	76,8	9020002	ABASTILLAS
2310001	SAN LLORENTE DEL PARAMO	9020003	ARZA
2310002	SAN MARTIN DEL VALLE	9020004	VILLALUMBROSO (CAPITAL)
2310003	VILLAMBROZ	9020005	VILLATORQUITE
2310004	VILLARRABE	9030000	OLMA DEL UCIEZA
2320000	VILLARRAMIEL		70,5
	30,1	9030001	BAHILLO (CAPITAL)
2320001	VILLARRAMIEL	9030002	GOZON DE UCIEZA
2330000	VILLASARRACINO	9030003	ITERO SECO
	20,3	9030004	VILLOTA DEL DUQUE
2330001	VILLASARRACINO	9040000	PERNIA (LA)
2340000	VILLASILA DE VALDÁVIA		165,1
	29,6	9040001	AREROS
2340001	VILLARELENORO	9040002	CAMASOBRES
2340002	VILLASILA DE VALDÁVIA	9040003	CAMPO (EL)
2360000	VILLATURDE	9040004	CASAYEGAS
	26,2	9040005	LEBANZA
2360001	VILLACUENDE	9040006	LORES
2360002	VILLANUEVA DE LOS NABOS	9040007	LLAZOS (LOS)
2360003	VILLATURDE	9040008	PIEDRASLUENGAS
2360004	VILLOTILLA	9040009	SAN JUAN DE REDONDO
2370000	VILLAUMBRALES	9040010	SAN SALVADOR DE CANTAMUDA (CAPITAL)
	41,5	9040011	SANTA MARIA DE REDONDO
2370001	CASCON DE LA MAYA	9040012	TREHAYA
2370002	VILLAUMBRALES		
2380000	VILLAVIUDAS		
	37,0		
2380001	VILLAVIUDAS		

PROVINCIA DE PALENCIA

ENTIDADES	MUN EC ES	ENTIDADES	MUN EC ES	ENTIDADES	MUN EC ES
ABARGA	001 00 01	CEMENTOS MONTORIA	023 00 02	MARCILLA DE CAMPOS	101 00 01
ABASTAS	902 00 01	CERVATOS DE LA CUEZA	055 00 02	MATABUENA	027 00 04
ABASTILLAS	902 00 02	CERVERA DE PISUERGA	056 00 04	MATALBANIEGA	004 00 12
ABIA DE LAS TORRES	003 00 01	CEVICO DE LA TORRE	057 00 01	MATANORISCA	004 00 13
ACERA DE LA VEGA	245 00 01	CEVICO NAVERO	058 00 01	MAVE	004 00 14
AGUILAR DE CAMPOD	004 00 01	CEZURA	135 00 03	MAZARIEGOS	102 00 01
ALAR DEL REY	005 00 01	CILLAMAYOR	027 00 03	MAZUECOS DE VALDEGINATE	103 00 01
ALBA DE CERRATO	006 00 01	CISNEROS	059 00 01	MELGAR DE YUSO	104 00 01
ALBA DE LOS CARGADOS	199 00 01	CIUDAD JAROIN VIRGEN DEL		MEMBRILLAR	157 00 02
ALBALA DE LA VEGA	147 00 01	MILAGRO	225 00 02	MENAZA	004 00 15
AMAYUELAS DE ABAJO	159 00 01	COBOS DE CERRATO	060 00 01	MENESES DE CAMPOS	106 00 01
AMAYUELAS DE ARRIBA	009 00 01	COLMENARES	067 00 01	MIGIECES DE OJEDA	107 00 02
AMAYUELAS DE OJEDA	114 00 01	COLONIA MILITAR INFANTIL		MIGNANES	192 00 01
ANPUOTA	010 00 01	GENERAL VARELA	141 00 01	MOARVES DE OJEDA	114 00 02
ANUSCO	011 00 01	COLLAZOS DE BOEDO	061 00 01	MONASTERIO	158 00 01
ANTIGUEDAD	012 00 01	CONGOSO DE VALDAVIA	062 00 01	MONTE LA TORRE	010 00 05
ANOZA	902 00 03	CORDOVILLA DE AGUILAR	004 00 06	MONTOTO DE OJEDA	114 00 03
ARBEJAL	056 00 01	CORDOVILLA LA REAL	063 00 01	MONZON DE CAMPOS	108 00 01
ARCONADA	015 00 01	CORNON DE LA PEÑA	171 00 02	MORATINOS	109 00 01
ARENILLAS DE MUÑO PEREZ	228 00 01	CORNONCILLO	062 00 02	MOSLARES DE LA VEGA	147 00 02
ARENILLAS DE SAN PELAYO	037 00 01	CORVIO	004 00 07	MUDA	110 00 01
AREÑOS	904 00 01	COZUELOS DE OJEDA	004 00 08	MUNECA	080 00 03
ARROYO	131 00 01	CUBILLAS DE CERRATO	066 00 01	NAYA DE SANTULLAN	027 00 05
ASTUOILLO	017 00 01	CUBILLO DE CASTREJON	049 00 03	NAVEROS DE PISUERGA	083 00 02
AUTILLA DEL PINO	018 00 01	CUBILLO DE OJEDA	056 00 05	NESTAR	004 00 16
AUTILLG DE CAMPOS	019 00 01	CUILLAS DEL VALLE	032 00 03	NOGAL DE LAS MUERTAS	112 00 01
AVIANTE DE LA PEÑA	171 00 01	DEHESA DE CORDOVILLA	063 00 02	NOGALES DE PISUERGA	005 00 03
AYUELA	020 00 01	DEHESA DE MATANZAS	063 00 03	OLEA DE BOEDO	113 00 01
BAHILLO (CAPITAL)	903 00 01	DEHESA DE MONTEJO	067 00 02	OLMILLOS (LOS)	225 00 03
BALTANAS	022 00 01	DEHESA DE ROMANOS	068 00 01	OLMOS DE OJEDA	114 00 04
BAÑOS DE CERRATO	023 00 01	DEHESA DE VILLANORANDO	063 00 04	OLMOS DE PISUERGA	083 00 03
BAÑOS DE LA PEÑA	151 00 01	DEHESILLA	010 00 02	OLLEROS DE PAREDES RUBIAS	032 00 04
BAQUERIN DE CAMPOS	024 00 01	DUEÑAS	069 00 01	OLLEROS DE PISUERGA	004 00 17
BARAJORES	151 00 02	ESPINOSA DE CERRATO	070 00 01	ORBO	036 00 02
BARCENA DE CAMPOS	025 00 01	ESPINOSA DE VILLAGONZALO	071 00 01	OSORNILLO	116 00 01
BARCENILLA	056 00 02	ESQUILEO DE ABAJO	010 00 03	OSORNO (CAPITAL)	901 00 02
BARRIO DE SAN PEDRO	004 00 02	ESQUILEO DE ARRIBA	010 00 04	OTERO DE GUARDO	199 00 05
BARRIC DE SANTA MARIA	004 00 03	ESTACION (LA)	067 00 03	OTERO DE BOEDO	061 00 02
BARRIOS DE LA VEGA	218 00 01	ESTALAYA	056 00 06	PALACIOS DEL ALCOR	017 00 02
BARRIOSUSO	037 00 02	FOLDADA	004 00 09	PALENCIA	120 00 01
BARRUELO DE SANTULLAN	027 00 01	FONTECHA	151 00 03	PALENZUELA	121 00 01
BASCONES DE EBRD	032 00 01	FRECHILLA	072 00 01	PARAMO DE BOEDO	122 00 01
BASCONES DE OJEDA	028 00 01	FRESNO DEL RIO	073 00 01	PAREDES DE MONTE	120 00 02
BASCONES DE VALDIVIA	135 00 01	FROMSTA	074 00 01	PAREDES DE NAVA	123 00 01
BEGERRIL DE CAMPOS	029 00 01	FUENTE-ANDRINO	211 00 01	PAYO DE OJEDA	124 00 01
BECERRIL DEL CARPIO	005 00 02	FUENTES DE NAVA	076 00 01	PEDRAZA DE CAMPOS	125 00 01
BELMONTE DE CAMPOS	031 00 01	FUENTES DE VALDEPERO	077 00 01	PEDROSA DE LA VEGA	126 00 03
BERZOSA DE LOS HIDALGOS	107 00 01	GAMA	004 00 10	PERALES	127 00 01
BERZOSILLA	032 00 02	GANINAS DE LA VEGA	126 00 01	PERAPERTU	160 00 01
BOADA DE CAMPOS	033 00 01	GOZON DE UCIEZA	903 00 02	PERAZANCAS	056 00 10
BOADILLA DE RIDSEGO	035 00 01	GRAMEDO	056 00 07	PIEDRASLUENGAS	904 00 08
BOADILLA DEL CAMINO	034 00 01	GRIJOTA	079 00 01	PINO DE VIDUERNA	171 00 04
BRAÑOSERA	036 00 01	GUARDO	080 00 01	PINO DEL RIO	129 00 02
BUENAVISTA DE VALDAVIA	037 00 03	GUAZA DE CAMPOS	081 00 01	PIÑA DE CAMPOS	130 00 01
BUSTILLO DE LA VEGA	038 00 01	HELECHA DE VALDIVIA	135 00 04	PISON DE CASTREJON	049 00 05
BUSTILLO DE SANTULLAN	027 00 02	HERAS DE LA PEÑA (LAS)	111 00 03	POBLACION DE ARROYO	131 00 02
BUSTILLO DEL PARAMO	039 00 01	HERMEDES DE CERRATO	082 00 01	POBLACION DE CAMPOS	132 00 01
CABRIA	004 00 04	HERRERA DE CERRATO	083 00 01	POBLACION DE CERRATO	133 00 01
CALABAZANOS	225 00 01	HERRERA DE VALDECAÑAS	084 00 01	POBLACION DE SOTO	112 00 02
CALANORRA DE BOEDO	041 00 01	HERRERUELA DE CASTILLERIA	056 00 08	POLENTINOS	134 00 01
CALZADA DE LOS MOLINOS	042 00 01	HIJOSA DE BOEDO	168 00 01	POLVDOROSA DE VALDAVIA	037 00 04
CALZADILLA DE LA CUEZA	055 00 01	HONTORIA DE CERRATO	086 00 01	POMAR DE VALDIVIA	135 00 06
CAMASOBRES	904 00 02	HORNILLOS DE CERRATO	087 00 01	PORQUERA DE LOS INFANTES	135 00 07
CAMESA DE VALDIVIA	135 00 02	HUSILLOS	088 00 01	PORQUERA DE SANTULLAN	027 00 06
CAMPO (EL)	904 00 03	INTORCISA	080 00 02	PORTILLEJO	143 00 01
CAMPORREDONDO DE ALBA	199 00 02	ITERO DE LA VEGA	089 00 01	POZA DE LA VEGA	136 00 01
CANDUELA	004 00 05	ITERO SECO	093 00 03	POZAMCOS	004 00 18
CANTORAL DE LA PEÑA	049 00 01	LAGARTOS	091 00 01	POZO DE URAMA	137 00 01
CAPILLAS	045 00 01	LAGUNILLA DE LA VEGA	038 00 02	POZUELOS DEL REY	206 00 01
CARBONERA	157 00 01	LANTADILLA	092 00 01	PRADANOS DE OJEDA	139 00 01
CARDAÑO DE ABAJO	199 00 03	LAS CABAÑAS DE CASTILLA	901 00 01	PUEBLA DE VALDAVIA (LA)	140 00 01
CARDAÑO DE ARRIBA	199 00 04	LAстра (LA)	185 00 01	PUMENTONA	004 00 19
CARDEÑOSA DE VOLPEJERA	046 00 01	LASTRILLA	135 00 05	QUINTANA DEL PUENTE	141 00 02
CARRION DE LOS CONDES	047 00 01	LAVIO DE OJEDA	093 00 01	QUINTANADIEZ DE LA VEGA	218 00 02
CASAVEGAS	904 00 04	LEBANZA	904 00 05	QUINTANALUENGOS	056 00 11
CASCON DE LA NAVA	237 00 01	LEDIGOS	094 00 01	QUINTANAS DE HORNIGUERA	004 00 20
CASTIL DE VELA	048 00 01	LIGUERZANA	056 00 09	QUINTANATELLO DE OJEDA	114 00 05
CASTREJON DE LA PEÑA	049 00 02	LOBERA DE LA VEGA	126 00 02	QUINTANILLA DE LA CUEZA	055 00 03
CASTRILLEJO DE LA OLVA	243 00 01	LGMA DE CASTREJON	049 00 04	QUINTANILLA DE LAS TORRES	135 00 08
CASTRILLO DE DON JUAN	050 00 01	LOMAS	096 00 01	QUINTANILLA DE OMSONA	143 00 02
CASTRILLO DE OÑIÑO	051 00 01	LONILLA	004 00 11	RAYACES	010 00 06
CASTRILLO DE VILLAVEGA	052 00 01	LORES	904 00 06	REBANAL DE LAS LLANTAS	056 00 12
CASTRONCHO	053 00 01	LLAZOS (LOS)	904 00 07	REBANAL DE LOS CABALLEROS	056 00 13
CELADA DE ROBLECEDO	056 00 03	MAGAZ	098 00 01	REBOLLEDO DE LA INERA	135 00 09
CELADILLA DEL RIO	129 00 01	MAMQUILLOS	099 00 01	RECUEVA DE LA PEÑA	049 00 06
CEMBREAO	222 00 01	MANTINOS	100 00 01	REINOSO DE CERRATO	146 00 01

ENTIDADES	MUN EC ES	ENTIDADES	MUN EC ES	ENTIDADES	MUN EC ES
RELEA DE LA LOMA	157 00 03	SOTO DE CERRATO	177 00 01	VILLALACO	213 00 01
REMEDO DE LA VEGA	147 00 03	SOTOBARADO Y PRIORATO	176 00 02	VILLALAFUENTE	157 00 11
REMEDO DE VALDAVIA	037 00 05	TABANERA DE CERRATO	178 00 01	VILLALBA DE GUANDO	214 00 01
REMEDO DE ZALIMA	158 00 02	TABANERA DE VALDAVIA	179 00 01	VILLALBETO DE LA PEÑA	171 00 10
REMEDO DEL MONTE	157 00 04	TAMARA	180 00 01	VILLALCAZAR DE SIRGA	215 00 01
REQUENA DE CAMPOS	149 00 01	TARIEGO DE CERRATO	181 00 01	VILLALCON	216 00 01
RESOBA	056 00 14	TARILONTE DE LA PEÑA	171 00 06	VILLALDAVIN	127 00 03
RESPENSA DE AGUILAR	135 00 10	TERRADILLOS DE LOS		VILLALOBON	217 00 01
RESPENSA DE LA PEÑA	151 00 04	TEMPLARIOS	091 00 02	VILLALUENGA DE LA VEGA	218 00 04
REVENGA DE CAMPOS	152 00 01	TORQUEMADA	182 00 01	VILLALUMBROSO (CAPITAL)	902 00 04
REVILLA DE CAMPOS	220 00 01	TORRE DE LOS MOLINOS	047 00 02	VILLALLANO	135 00 13
REVILLA DE COLLAZOS	154 00 01	TORREMORMOJON	184 00 01	VILLAMARTIN DE CAMPOS	220 00 02
REVILLA DE POMAR	135 00 11	TRASPENA DE LA PEÑA	049 00 08	VILLAMBRAN DE CEA	091 00 03
REVILLA DE SANTULLAN	027 00 07	TRENASA	904 00 12	VILLAMBROZ	231 00 03
RIBAS DE CAMPOS	155 00 01	TRIOLLO	185 00 02	VILLAMEDIANA	221 00 01
RIBEROS DE LA CUEZA	156 00 01	VADG	067 00 04	VILLAMELONDRO	234 00 01
RIDOSMEJUDOS DE LA PEÑA	151 00 05	VALBERZOSO	036 00 04	VILLAMERIEL	222 00 04
ROBLADILLO DE UCIEZA (CAPITAL)	192 00 02	VALBUENA DE PISUERGA	186 00 02	VILLAMORCO	192 00 03
ROSCALES DE LA PEÑA	049 00 07	VALCABADILLO	157 00 07	VILLAMORONTA	223 00 01
RUEDA DE PISUERGA	056 00 15	VALDEBUSTOS	010 00 07	VILLANUEVA DE LA CUEZA	224 00 01
RUESGA	056 00 16	VALDECANAS DE CERRATO	022 00 02	VILLAMURIEL	225 00 04
SALCEDILLO	036 00 03	VALDEGAMA	004 00 22	VILLANECERIEL	122 00 02
SALDAÑA	157 00 05	VALDELMILLOS	189 00 01	VILLANTOORTIGO	143 00 04
SALINAS DE PISUERGA	158 00 03	VALDERRABANO	190 00 01	VILLANUEVA DE ABAJO	062 00 03
SAN ANDRES DE ARROYO	170 00 01	VALDESPINA	011 00 02	VILLANUEVA DE ARRIBA	171 00 11
SAN ANDRES DE LA REGLA	245 00 02	VALENOSO	157 00 08	VILLANUEVA DE HENARES	004 00 26
SAN CEBRIAN DE BUENA MADRE	186 00 01	VALORIA DE AGUILAR	004 00 23	VILLANUEVA DE LA PEÑA	049 00 09
SAN CEBRIAN DE CAMPOS	159 00 02	VALORIA DEL ALCOR	010 00 08	VILLANUEVA DE LA TORRE	027 00 11
SAN CEBRIAN DE HUDA	160 00 02	VALSADORNIN	056 00 20	VILLANUEVA DE LOS NABOS	236 00 02
SAN CRISTOBAL DE BOEDO	161 00 01	VALLE DE CERRATO	196 00 01	VILLANUEVA DEL MONTE	157 00 12
SAN FELICES DE CASTILLERIA	056 00 17	VALLE DE SANTULLAN	160 00 04	VILLANUEVA DEL REBOLLAR	227 00 01
SAN ISIDRO DE DUEÑAS	069 00 02	VALLEJO DE ORDO	036 00 05	VILLANUEVA DEL RIO	243 00 02
SAN JUAN DE REDONDO	904 00 09	VALLS DE VALDAVIA	190 00 02	VILLANUÑO DE VALDAVIA	228 00 02
SAN LLORENTE DEL PARAMO	231 00 01	VALLESPINOSO DE AGUILAR	004 00 24	VILLADOLIVA DE LA PEÑA	171 00 12
SAN MARES DE CAMPOS	163 00 01	VALLSPINOSO DE CERVERA	056 00 21	VILLAPROVEDO	229 00 01
SAN MARES DE ZALIMA	158 00 04	VARES	056 00 22	VILLAPROVIANO	143 00 05
SAN MARTIN DE LOS HERREROS	056 00 18	VEGA DE BUR	114 00 07	VILLAPUN	169 00 02
SAN MARTIN DE PERAPERTU	160 00 03	VEGA DE OGRA OLIMPA	157 00 09	VILLAREN DE VALDIVIA	135 00 14
SAN MARTIN DEL MONTE	222 00 02	VEGA DE RIACOS	151 00 07	VILLARMENTERO DE CAMPOS	230 00 01
SAN MARTIN DEL OBISPO	157 00 06	VELILLA DE TARILONTE	171 00 07	VILLARMIENZO	143 00 06
SAN MARTIN DEL VALLE	231 00 02	VELILLA DEL RIO CARRION	199 00 06	VILLARRABE	231 00 04
SAN NICOLAS DEL REAL CAMINO	109 00 02	VELILLAS DEL DUQUE	143 00 03	VILLARRAMIEL	232 00 01
SAN PEDRO CANSOLES	080 00 04	VENTA DE BAÑOS	023 00 03	VILLARROBEJO	169 00 03
SAN PEDRO DE OJEDA	114 00 06	VENTANILLA	056 00 23	VILLARRODRIGO DE LA VEGA	126 00 04
SAN QUIRCE DEL RIO		VENTOSA DE PISUERGA	083 00 04	VILLASABARIEGO DE UCIEZA	192 00 04
PISUERGA	005 00 04	VERBIOS	027 00 09	VILLASARRACINO	233 00 01
SAN ROMAN DE LA CUBA	165 00 01	VERDEÑA	056 00 24	VILLASILLA DE VALDAVIA	234 00 02
SAN SALVADOR DE CANTAMUDA (CAPITAL)	904 00 10	VERGAÑO	160 00 05	VILLASUR	157 00 13
SANTA CECILIA DEL ALCOR	167 00 01	VERTAVILLO	201 00 01	VILLATOQUITE	902 00 05
SANTA CRUZ DE BOEDO	168 00 02	VIDRIEROS	185 00 03	VILLATURDE	236 00 03
SANTA CRUZ DEL MONTE	222 00 03	VIUERNA DE LA PEÑA	171 00 08	VILLAUAMBRALES	237 00 02
SANTA MARIA DE HAYE	004 00 21	VILLABASTA	202 00 01	VILLAVEGA DE AGUILAR	004 00 27
SANTA MARIA DE NAVA	027 00 08	VILLABELLACO	027 00 10	VILLAVEGA DE OJEDA	114 00 08
SANTA MARIA DE REDONDO	904 00 11	VILLABERMUDO	083 00 05	VILLAVEGA DE LA PEÑA	171 00 13
SANTA OLAJA DE LA VEGA	218 00 03	VILLACIBIO	004 00 25	VILLAVIUDAS	238 00 01
SANTANA	151 00 06	VILLACADALIER	204 00 01	VILLEGAR	206 00 03
SANTERVAS DE LA VEGA	169 00 01	VILLACONANCIO	205 00 01	VILLENAR	206 00 04
SANTIAGO DEL VAL	174 00 01	VILLACUENDE	236 00 01	VILLERIAS DE CAMPOS	240 00 01
SANTIBANEZ DE ECLA	170 00 02	VILLADA	206 00 02	VILLODE	241 00 01
SANTIBANEZ DE LA PEÑA	171 00 05	VILLADIEZMA	901 00 04	VILLOORRIGO	242 00 01
SANTIBANEZ DE RESOBA	056 00 19	VILLAELES DE VALDAVIA	208 00 01	VILLOLO	243 00 03
SANTILLANA DE LA VEGA	147 00 04	VILLAESCUSA DE ECLA	170 00 03	VILLOORQUITE DE HERRERA	222 00 05
SANTILLANA DE CAMPOS	901 00 03	VILLAESCUSA DE LAS TORRES	135 00 12	VILLOORQUITE DEL PARAMO	157 00 14
SANTOYO	174 00 02	VILLAFRUEL DE LA PEÑA	171 00 09	VILLOSILLA DE LA VEGA	245 00 03
SERNA (LA)	175 00 01	VILLAFRUEL	157 00 10	VILLOTA DEL DUQUE	903 00 04
SOTILLO DE BOEDO	176 00 01	VILLAFRUELA	127 00 02	VILLOTA DEL PARAMO	245 00 04
		VILLAMAH	210 00 01	VILLOTILLA	236 00 04
		VILLAMERRIOS	211 00 02	ZORITA DEL PARAMO	246 00 01
		VILLAJIMENA	108 00 02		

Table with mirrored headers and some illegible text, likely a continuation or duplicate of the main table.

Provincia de Palencia

Código (1)	Nombre del municipio	Nº del Mapa	Código (1)	Nombre del municipio	Nº del Mapa	Código (1)	Nombre del municipio	Nº del Mapa	Código (1)	Nombre del municipio	Nº del Mapa
1	Abarca	191	22	Balsanés	230	44	Camporredondo de Abarca	-	65	Cozuelos de Ojeda	-
2	Abestas	144	23	Baños de Carrizo	233	45	Capillas	206	66	Cubillos de Cerrato	242
3	Abia de las Torres	115	24	Baquero de Campos	193	46	Cardeños de Volpejera	146	67	Dehesa de Montejo	22
4	Aguilar de Campos	35	25	Bárcena de Campos	102	47	Carrión de los Condes	123	68	Dehesa de Romanos	63
			26	Barrío de San Pedro	-	48	Castil de Vale	205	69	Dueñas	225
			27	Berrueto de Santullán	19	49	Castrejón de la Peña	21	70	Espinosa de Cerrato	232
5	Aiar del Rey	58	28	Biscomas de Ojeda	52	50	Castrillo de Don Juan	247	71	Espinosa de Villagonzalo	104
			29	Becerril de Camp	175	51	Castrillo de Oniebo	238	72	Frachilla	174
6	Alba de Cerrato	244	30	Becerril del Carpio	-	52	Castrillo de Villavega	103	73	Fresno del Río	49
7	Alba de los Cardeños	-	31	Belmonte de Campos	219	53	Castromocho	192	74	Fermiata	151
8	Amayuelas de Abajo	-	32	Bertosilla	37	54	Celada de Abolcedo	-	75	Fuente - Andino	-
9	Amayuelas de Arriba	164	33	Boada de Campos	207	55	Cervatos de la Cueva	120	76	Fuentes de Nava	163
10	Amudie	223	34	Boadilla del Camino	152	56	Carvera de Pisuerga	23	77	Fuentes de Valdepero	187
11	Anusco	177	35	Boadilla de Rioseco	155	57	Cevico de la Torre	241	78	Gozón de Ucieza	-
12	Antigüedad	231	36	Brañosera	11	58	Cevico Naveo	240	79	Grijota	194
13	Añosa	-	37	Buenavista de Valdeavia	61	59	Cisneros	156	80	Guardo	38
14	Arbejal	-	38	Bustillo de la Vega	93	60	Cobos de Cerrato	218	81	Guata de Campos	172
15	Arcones	136	39	Bustillo del Páramo de Carrón	109	61	Collazos de Boedo	53	82	Héroe de Cerrato	246
16	Arenillas de San Pelayo	-	40	Cabañas de Castilla (Las)	-	62	Concepción de Valdivia	42	83	Herrera de Pisuerga	75
17	Asudillo	179	41	Calahorra de Boedo	83	63	Cordovilla la Real	189	84	Herrera de Valdecañas	201
18	Autillo del Pino	210	42	Calzada de los Molinos	122	64	Corvio	-	85	Herreruela de Castillieria	-
19	Autillo de Campos	182	43	Calzedilla de la Cueva	-				86	Hontoria de Cerrato	236
20	Ayuela	69							87	Hornillos de Cerrato	214
21	Babalio; Loma de Ucieza	100							88	Husillos	164

Código (1)	Nombre del municipio	Nº del Mapa	Código (1)	Nombre del municipio	Nº del Mapa	Código (1)	Nombre del municipio	Nº del Mapa		
89	Itero de la Vega	153	115	Cinos de Pisuerga	-	141	Quintana del Puente	202		
90	Itero de la Vega	-	116	Ocernillo	179	142	Quintanavegas	-		
91	Legarín	107	117	Ocerno la Mayor	116	143	Quintanilla de Onzon	86		
92	Lantadilla	139	118	Otero de Guardo	-	144	Rabanal de las Llanetas	-		
93	Leiva de Ojeda	55	119	Palacios del Alcor	-	145	Redondo-Areños	-		
94	Ledigos	108	120	PALENCIA	211	146	Reinos de Cerrato	228		
95	Ligüerzana	-	121	Palenzuela	203	147	Reñedo de la Vega	96		
96	Lomas	148	122	Páramo de Boedo	74	148	Reñedo de Valdeavia	-		
97	Lozes	-	123	Paredes de Nava	160	149	Requena de Campos	138		
98	Magaz	227	124	Payo de Ojeda	43	150	Resoba	-		
99	Manquillos	147	125	Peccra de Campos	209	151	Responda de la Peña	41		
100	Mantinos	39	126	Pedrosa de la Vega	85	152	Revenza de Campos	165		
101	Marcilla de Campos	137	127	Perales	161	153	Revilla de Campos	-		
102	Masariegos	184	128	Perazancas	-	154	Revilla de Collazos	62		
103	Masuecos de Valdegrate	173	129	Pino del Río	59	155	Ribas de Campos	176		
104	Melgar de Yuso	170	130	Piña de Campos	167	156	Riberos de la Cueva	121		
105	Merbrillar	-	131	Población de Arroyo	118	157	Saldana	78		
106	Menesa de Campos	220	132	Población de Campos	166	158	Salinas de Pisuerga	27		
107	Micieces de Ojeda	54	133	Población de Cerrato	243	159	San Cebrían de Cameros	162		
108	Monzón de Campos	187	134	Polentinos	7	160	San Cebrían de Mudá	17		
109	Moratinos	117	135	Pomar de Valdevia	36	161	San Cristóbal de Boedo	92		
110	Mudá	26	136	Pozo de la Vega	65	162	San Llorente de la Vega	-		
111	Nestar	-	137	Pozo de Urana	142	163	San Mamés de Campos	124		
112	Nogal de las Huertas	111	138	Pozuelos del Rey	-					
113	Olea de Boedo	72	139	Prádanos de Ojeda	58					
114	Ojeda	44	140	Puebla de Valdeavia (La)	31					

Provincia de: Palencia


Código (1)	Nombre del municipio	Nº del Mapa	Código (1)	Nombre del municipio	Nº del Mapa	Código (1)	Nombre del municipio	Nº del Mapa
164	San Martín de los Herreros	-	188	Valdegama	-	213	Villalaco	180
165	San Acemán de la Cueva	143	189	Valdeciñillos	213	214	Villaiba de Guardo	40
166	(San Salvador de Cantabria) La Pernia	8	190	Valdecrábano	68	215	Villalcázar de Sirga	135
167	Santa Cecilia del Alcor	224	191	Valdespina	-	216	Villalcón	131
168	Santa Cruz de Boedo	91	192	Valde-Ucieza	112	217	Villalcobón	212
169	Santervás de la Vega	84	193	Valcorra de Aguilar	-	218	Villaluenga de la Vega	77
170	Santibáñes de Ecla	46	194	Valoria del Alcor	-	219	(Villalubroso) Valle de Retortillo	159
171	Santibáñes de la Peña	20	195	Valسادornín	-	220	Villamartin de Campos	195
172	Santibáñes de Resoba	-	196	Valle de Cerrato	237	221	Villamediana	199
173	Santillana de Campos	-	197	Vega de Bur	-	222	Villameriel	82
174	Santoyo	169	198	Vega de Doña Olimpa	-	223	Villamoronta	97
175	Serna (La)	98	199	Velilla del Río Carrión	31	224	Villanueva de la Cueva	132
176	Sotocañedo y Priorato	73	200	Ventosa de Pisuegra	-	225	Villanuriel de Cerrato	226
177	Soto de Cerrato	234	201	Vertavillo	245	226	Villanueva de Henares	-
178	Tabanera de Cerrato	217	202	Villabasta	80	227	Villanueva del Rebollar	145
179	Tacorera de Valdeavia	40	203	Villaberrudo	-	228	Villanueva de Valdeavia	89
180	Támara	168	204	Villacalader	154	229	Villaprovedo	90
181	Tariego	235	205	Villacconancio	239	230	Villarmentero de Campos	149
182	Torquemada	200	206	Villada	141	231	Villarrebé	94
183	Torre de los Molinos	-	207	Villadierma	-	232	Villarraci	190
184	Terranormojón	208	208	Villaelles de Valdeavia	81	233	Villarracino	113
185	Triollo	5	209	Villafuel	-	234	Villosila de Valdeavia	88
186	Valbuera de Pisuegra	181	210	Villahán	216			
187	Valdecanales de Cerrato	-	211	Villaherreros	125			
			212	Villajimena	-			

Código (1)	Nombre del municipio	Nº del Mapa
235	Villatoquite	-
236	Villaturde	110
237	Villaurrales	185
238	Villavieja	225
239	Villay	-
240	Villierias	221
241	Villodrigo	171
242	Villodrigo	204
243	Villoido	134
244	Villeta del Duque	-
245	Villeta del Páramo	76
246	Villovaeco	150

MUNICIPIO

Código	Código	Código	Código	Código	Código	Código	Código	Código	Código
001	110	002	101	003	102	004	103	005	104
006	105	007	106	008	107	009	108	010	109
011	110	012	111	013	112	014	113	015	114
016	115	017	116	018	117	019	118	020	119
021	120	022	121	023	122	024	123	025	124
026	125	027	126	028	127	029	128	030	129
031	130	032	131	033	132	034	133	035	134
036	135	037	136	038	137	039	138	040	139
041	140	042	141	043	142	044	143	045	144
046	145	047	146	048	147	049	148	050	149
051	150	052	151	053	152	054	153	055	154
056	155	057	156	058	157	059	158	060	159
061	160	062	161	063	162	064	163	065	164
066	165	067	166	068	167	069	168	070	169
071	170	072	171	073	172	074	173	075	174
076	175	077	176	078	177	079	178	080	179
081	180	082	181	083	182	084	183	085	184
086	185	087	186	088	187	089	188	090	189
091	190	092	191	093	192	094	193	095	194
096	195	097	196	098	197	099	198	100	199
101	200	102	201	103	202	104	203	105	204
106	205	107	206	108	207	109	208	110	209
111	210	112	211	113	212	114	213	115	214
116	215	117	216	118	217	119	218	120	219
121	220	122	221	123	222	124	223	125	224
126	225	127	226	128	227	129	228	130	229
131	230	132	231	133	232	134	233	135	234
136	235	137	236	138	237	139	238	140	239
141	240	142	241	143	242	144	243	145	244
146	245	147	246	148	247	149	248	150	249
151	250	152	251	153	252	154	253	155	254
156	255	157	256	158	257	159	258	160	259
161	260	162	261	163	262	164	263	165	264
166	265	167	266	168	267	169	268	170	269
171	270	172	271	173	272	174	273	175	274
176	275	177	276	178	277	179	278	180	279
181	280	182	281	183	282	184	283	185	284
186	285	187	286	188	287	189	288	190	289
191	290	192	291	193	292	194	293	195	294
196	295	197	296	198	297	199	298	200	299

CODIGO EQUIVALENCIA MAPA



MUNICIPIOS

Número

De código	En el mapa	De código	En el mapa	De código	En el mapa	De código	En el mapa	De código	En el mapa
001	190	052	102	100	39	152	164	210	215
003	114	053	191	101	136	154	61	211	124
004	35	055	119	102	183	155	175	213	179
005	57	056	23	103	172	156	120	214	40
006	243	057	240	104	169	157	77	215	134
009	163	058	239	106	219	158	27	216	130
010	222	059	155	107	53	159	161	217	211
011	176	060	217	108	186	160	17	218	76
012	230	061	52	109	116	161	91	220	194
015	135	062	42	110	26	163	123	221	198
017	178	063	128	112	110	165	142	222	81
018	209	066	241	113	71	167	223	223	96
019	181	067	22	114	44	168	90	224	131
020	63	068	62	116	128	169	83	225	225
022	229	069	224	120	210	170	46	227	144
023	232	070	231	121	202	171	20	228	88
024	192	071	103	122	73	174	168	229	89
025	101	072	173	123	159	175	97	230	148
027	18	073	49	124	43	176	72	231	93
028	51	074	150	125	208	177	233	232	189
029	174	076	182	126	84	178	216	233	112
031	218	077	196	127	160	179	59	234	87
032	37	079	195	129	53	180	167	236	109
033	206	080	38	130	166	181	234	237	184
034	151	081	171	131	117	182	199	238	228
035	154	082	245	132	165	184	207	240	220
036	11	083	74	133	242	185	5	241	170
037	60	084	200	134	7	186	180	242	203
038	94	086	235	135	36	189	212	243	133
039	109	087	213	136	64	190	67	245	75
041	82	088	185	137	141	192	111	246	149
042	121	089	152	139	55	196	236	901	115
045	205	091	106	140	50	199	31	902	155
046	145	092	138	141	201	201	244	903	100
047	122	093	54	143	85	202	79	904	4
048	204	094	107	146	227	204	183		
049	21	096	147	147	95	205	238		
050	246	098	226	149	137	206	140		
051	237	099	146	151	41	208	80		

CÓDIGO DEL INSTITUTO NACIONAL DE ESTADÍSTICA
 (Municipios y Entidades Locales Menores)

SALAMANCA

El Código de identificación de la provincia de SALAMANCA es 37 por lo que todos los códigos - de identificación de cada Municipio y entidad local menor se modifican añadiendo al principio de su número de identificación el código 37.

ej: ABUSEJO (SALAMANCA).

	37	---	001	---	00	---	01
Código							
provincial			Código		Código		Código Entidad
			Municipal				Singular.
					Código		
					Entidad		Colectiva.

PROVINCIA DE SALAMANCA

CODIGO	MUNICIPIO	SUPERFICIE	ENTIDADES
0010000	ABUSEJO	23,0	
0010001	ABUSEJO		
0020000	AGALLAS	45,4	
0020001	AGALLAS		
0020002	VEGAS DE DOMINGO REY		
0030000	AHIGAL DE LOS ACEITEROS	28,1	
0030001	AHIGAL DE LOS ACEITEROS		
0040000	AHIGAL DE VILLARINO	23,9	
0040001	AHIGAL DE VILLARINO		
0050000	ALAMEDA DE GARDON (LA)	32,0	
0050001	ALAMEDA DE GARDON (LA)		
0060000	ALAMEDILLA (LA)	19,3	
0060001	ALAMEDILLA (LA)		
0070000	ALARAZ	48,8	
0070001	ALARAZ		
0070002	GARCIGRANDE		
0070003	SAN MAMES		
0070004	SOMOSANCHO		
0080000	ALBA DE TORMES	46,4	
0080001	ALBA DE TORMES		
0080002	AMATOS DE ALBA		
0080003	PALOMARES DE ALBA		
0080004	TORREJON DE ALBA		
0090000	ALBA DE YELTES	21,5	
0090001	ALBA DE YELTES		
0090002	MEJCRITO (EL)		
0090003	TIJERAS		
0100000	ALBERCA (LA)	60,9	
0100001	ALBERCA (LA)		
0100002	BATUECAS (LAS)		
0100003	PRADO CARRERAS		
0110000	ALBERGUERIA DE ARGANAN (LA)	30,1	
0110001	ALBERGUERIA DE ARGANAN (LA)		
0120000	ALCONADA	20,8	
0120001	ALCONADA		
0120002	SAN VICENTE		
0130000	ALDEACIPRESTE	37,0	
0130001	ALDEACIPRESTE		
0140000	ALDEADAVILA DE LA RIBERA	37,4	
0140001	ALDEADAVILA DE LA RIBERA		
0140002	CORPORARID		
0140003	SALTO DE ALDEADAVILA		
0150000	ALDEA DEL OBISPO	41,5	
0150001	ALDEA DEL OBISPO		
0150002	CASTILLEJO DE DOS CASAS		

CODIGO	MUNICIPIO	SUPERFICIE	ENTIDADES
0150000	ALDEA DEL OBISPO (CONT.)		
0150003	GARDON (EL)		
0160000	ALDEALENGUA	5,6	
0160001	ALDEALENGUA		
0170000	ALDEANUEVA DE FIGUEROA	55,1	
0170001	ALDEANUEVA DE FIGUEROA		
0170002	CABEZA BARAJAS		
0170003	LAGUNAS RUBIAS		
0170004	TARAGUDO		
0180000	ALDEANUEVA DE LA SIERRA	13,8	
0180001	ALDEANUEVA DE LA SIERRA		
0190000	ALDEARRODRIGO	8,3	
0190001	ALDEARRODRIGO		
0200000	ALDEARRUBIA	32,5	
0200001	ALDEARRUBIA		
0210000	ALDEASECA DE ALBA	17,6	
0210001	ALDEASECA DE ALBA		
0220000	ALDEASECA DE LA FRONTERA	24,6	
0220001	ALDEASECA DE LA FRONTERA		
0230000	ALDEATEJADA	31,2	
0230001	ALDEATEJADA		
0230002	MONTALVO PRIMERO		
0230003	OTERO VACIADORES		
0230004	PORQUERIZUS		
0230005	SALVADURIQUEZ		
0230006	SANCHOVIEJO		
0230007	VISTAHERMOSA		
0250000	ALDEHUELA DE LA BOVEDA	74,1	
0250001	ALDEHUELA DE LA BOVEDA		
0250002	CASTRO ENRIQUEZ		
0250003	CUARTO DE SANCHEZ ARJONA		
0250004	CUARTO DEL PILAR		
0250005	ESTACION (LA)		
0250006	RODASVIEJAS		
0250007	SANCHOBUENO		
0250008	SEBASTIAN RUBIO		
0250009	TEJADILLO		
0250010	VILLAR DE LOS ALAMOS		
0260000	ALDEHUELA DE YELTES	60,9	
0260001	ALDEHUELA DE YELTES		
0270000	ALMENARA DE TORMES	18,4	
0270001	ALMENARA DE TORMES		
0280000	ALMENDRA	39,0	
0280001	ALMENORA		
0290000	ANAYA DE ALBA	37,3	
0290001	ANAYA DE ALBA		
0290002	GALINDO BEJAR		
0290003	HERREZUELO		
0290004	NARRILLOS		

PROVINCIA DE SALAMANCA

CODIGO	MUNICIPIO - SUPERFICIE - ENTIDADES
0290000	ANAYA DE ALBA (CONT.)
0290005	SAMBELLIN
0300000	AÑOVER DE TORMES 20,2
0300001	AÑOVER DE TORMES
0300002	MORERAS
0300003	PALACINOS
0310000	ARABAYONA 22,8
0310001	ARABAYONA
0320000	ARAPILES 25,5
0320001	ARAPILES
0320002	CORRAL (EL)
0320003	ESTACION (LA)
0320004	GREJUOS
0320005	PINILLA (LA)
0320006	TORRES (LAS)
0320007	VENTORRO (EL)
0330000	ARCEDIANO 11,0
0330001	ARCEDIANO
0340000	ARCO (EL) 7,2
0340001	ARCO (EL)
0350000	ARMENTEROS 38,7
0350001	ARMENTEROS
0350002	INIGO BLASCO
0350003	NAVAMOBELA
0350004	PEDRO FUERTES
0350005	REVALVOS
0350006	REVILLA DE CODES
0360000	ARROYO MUERTO 10,2
0360001	ARROYO MUERTO
0370000	ATALAYA (I.A.) 24,3
0370001	ATALAYA (LA)
0380000	BABILAFUENTE 22,3
0380001	BABILAFUENTE
0390000	BAÑOBAREZ 50,2
0390001	BAÑOBAREZ
0400000	BARBADILLO 123,3
0400001	BARBADILLO
0400002	CALZADA DE D. DIEGO
0400003	CARNERO
0400004	CARRASCAL DE SAN BENITO
0400005	CASTREJON
0400006	ESCOVOS
0400007	ESTACION (LA)
0400008	GALINDO Y PERAHUY
0400009	GEJO DE DOÑA MENCIA
0400010	MIRANDA DE PERICALVO
0400011	MUÑOVELA
0400012	PERICALVO
0400013	RAO (LA)
0400014	SAN BENITO DE LA VALMUZA
0400015	SANTO TOME DE COLLADO
0400016	TEJADO (EL)
0400017	TORRE DE MARTIN PASCUAL

CODIGO	MUNICIPIO - SUPERFICIE - ENTIDADES
0400000	BARBADILLO (CONT.)
0400018	VALVERDE DE VALMUZA
0400019	VECINO (EL)
0410000	BARBALOS 37,2
0410001	ALCAZAREN
0410002	BARBALOS
0410003	CORRAL DE GARCINIÑO
0410004	GARCINIÑO
0410005	HONDURA
0410006	MORALEJA DE HUEBRA
0420000	BARCEO 21,3
0420001	BARCEINO
0420002	BARCEO
0440000	BARRUECCPARDO 37,4
0440001	BARRUECCPARDO
0450000	BASTIDA (LA) 18,1
0450001	BASTIDA (LA)
0460000	BEJAR 45,9
0460001	BEJAR
0460002	FUENTEBUENA
0460003	GLORIA (LA)
0460004	MONTE (EL)
0460005	PALOMARES
0460006	TENERIA DE GALINDO
0460007	VALDESANGIL
0470000	SELEÑA 26,8
0470001	SELEÑA
0470002	MATASECA
0470003	MATILLA (LA)
0470004	SANCTUERTO
0470005	SAYAGUENTE
0490000	BERMELLAR 27,9
0490001	BERMELLAR
0500000	BERROCAL DE HUEBRA 38,9
0500001	BERROCAL DE HUEBRA
0500002	COCA DE HUEBRA
0500003	COQUILLA DE HUEBRA
0500004	DOMINGO SEÑOR
0500005	GALLINERO DE HUEBRA
0500006	TORRE DE VELAYOS
0500007	VILLAR DEL PROFETA
0510000	BERROCAL DE SALVATIERRA 30,6
0510001	BERROCAL DE SALVATIERRA
0510002	DEHESILLAS (LAS)
0510003	RECIOS (LOS)
0520000	BOADA 30,1
0520001	BOADA
0520002	PORCIONES
0540000	BODON (EL) 60,6
0540001	ALDEALBA DE HORTACES
0540002	BODON (EL)
0540003	COLLADO DE MALVARIN
0540004	MELINBRAZOS

PROVINCIA DE SALAMANCA

CODIGO	MUNICIPIO - SUPERFICIE - ENTIDADES
0540000	BODON (EL) (CONT.)
0540005	PASCUALARINA
0540006	TEJADILLO
0540007	VALQUEMADA
0550000	BOGAJO 32,7
0550001	BOGAJO
0560000	BOUZA (LA) 14,6
0560001	BOUZA (LA)
0570000	BOVEDA DEL RIO ALMAR 23,0
0570001	BOVEDA DEL RIO ALMAR
0580000	BRINCONES 14,8
0580001	BRINCONES
0590000	BUENAMADRE 58,8
0590001	ALDEAVILLA DE REVILLA
0590002	BUENAMADRE
0590003	CAMPOS (LOS)
0600000	BUENAVISTA 27,2
0600001	BUENAVISTA
0600002	CALCOO
0600003	COTO DE D. LUIS
0600004	MAJADALES (LOS)
0600005	TERRADOS
0600006	VAGUERIL
0610000	CABACO (EL) 47,4
0610001	CABACO (EL)
0610002	PEÑA DE FRANCIA
0610003	ZARZOSO
0620000	CABEZABELLCSA DE LA CALZADA 8,4
0620001	CABEZABELLCSA DE LA CALZADA
0630000	CABEZA DE BEJAR (LA) 13,8
0630001	CABEZA DE BEJAR (LA)
0650000	CABEZA DEL CABALLO 45,4
0650001	CABEZA DEL CABALLO
0650002	FUENTES DE MASUECO
0670000	CABRERIZOS 12,4
0670001	ALDEHUELA DE LOS GUZMANES
0670002	ARENAL DEL ANGEL
0670003	ARROYOS
0670004	CABRERIZOS
0670005	CAHENES (LAS)
0670006	CARRETERA DE ALDEALENGUA
0670007	CASABLANCA
0670008	FLECHA (LA)
0670009	GARCESA (LA)
0670010	GRANJA (LA)
0670011	TEJA (LA)
0670012	VIVERO FORESTAL
0680000	CABRILLAS 24,7
0680001	CABRILLAS
0690000	CALVARRASA DE ABAJO 28,4

CODIGO	MUNICIPIO - SUPERFICIE - ENTIDADES
0690000	CALVARRASA DE ABAJO (CONT.)
0690001	AMATOS
0690002	CALVARRASA DE ABAJO
0700000	CALVARRASA DE ARRIBA 25,5
0700001	CALVARRASA DE ARRIBA
0710000	CALZADA DE BEJAR (LA) 9,4
0710001	CALZADA DE BEJAR (LA)
0730000	CALZADA DE VALDUNCIEL 20,1
0730001	CALZADA DE VALDUNCIEL
0740000	CAMPILLO DE AZABA 26,0
0740001	CAMPILLO DE AZABA
0770000	CAMPO DE PEÑARANDA (EL) 44,4
0770001	ALDEAYUSTE
0770002	CAMPO DE PEÑARANDA (EL)
0770003	RIDLOBOS
0780000	CANDELARIO 60,0
0780001	CANDELARIO
0790000	CANILLAS DE ABAJO 38,7
0790001	CANILLAS DE ABAJO
0790002	CANILLEJAS
0790003	NAVAS DE QUEJIGAL
0790004	QUEJIGAL
0790005	SAGOS
0800000	CANTAGALLO 7,3
0800001	CANTAGALLO
0810000	CANTALAPIEDRA 70,5
0810001	CANTALAPIEDRA
0820000	CANTALPINO 77,4
0820001	CANTALPINO
0820002	CORRAL NUEVO
0820003	COTORRILLO
0820004	CUARTO DE LA ASUNCION
0820005	ESTACION (LA)
0820006	REVILLA
0820007	TORRE DE MONCANTAR
0820008	VILLAFUERTE
0830000	CANTARACILLO 36,9
0830001	CANTARACILLO
0840000	CARBAJOSA DE ARMUÑA 6,4
0840001	CARBAJOSA DE ARMUÑA
0850000	CARBAJOSA DE LA SAGRADA 13,4
0850001	CARBAJOSA DE LA SAGRADA
0850002	CARPIHUELO
0850003	PELAGARCIA
0860000	CARPIO DE AZABA 70,3
0860001	CARPIO DE AZABA

CODIGO	MUNICIPIO	SUPERFICIE	ENTIDADES
--------	-----------	------------	-----------

0870000	CARRASCAL DE BARREGAS	77,0	
0870001	BARREGAS		
0870002	CABRASMALAS		
0870003	CALZADILLA DE LA VALMUZA		
0870004	CARRASCAL DE BARREGAS		
0870005	CUBITO		
0870006	ESTACION (LA)		
0870007	FRAGUAS		
0870008	GOLPEJERA		
0870009	MEGRILLAN		
0870010	MONTELVO CUARTO		
0870011	MONTELVO SEGUNDO		
0870012	MONTELVO TERCERO		
0870013	MOPALES		
0870014	PALACIO LOPEZ RODRIGUEZ		
0870015	PALACIO VILLALONES		
0870016	PORTEROS		
0870017	RODILLO		
0870018	SANATORIO MARTINEZ ANIDO		
0870019	TORRECILLA DE MIRANDA		
0880000	CARRASCAL DEL OBISPO	41,0	
0880001	CARRASCAL DEL OBISPO		
0880002	HUELMOS Y CASASOLILLA		
0880003	OLLEROS		
0880004	PEDRO MARTIN		
0880005	SAN PEDRO ACERON DE ABAJO		
0880006	SAN PEDRO ACERON DE ARRIBA		
0880007	VEGA DE OLLEROS		
0890000	CASAFRANCA	29,8	
0890001	ALDEANUEVA DE CAMPOHJADO		
0890002	CASAFRANCA		
0900000	CASAS DEL CONDE (LAS)	1,2	
0900001	CASAS DEL CONDE (LAS)		
0910000	CASILLAS DE FLORES	42,4	
0910001	CASILLAS DE FLORES		
0920000	CASTELLANOS DE MORISCOS	36,1	
0920001	CASTELLANOS DE MORISCOS		
0920002	ESTACION (LA)		
0920003	MORISCOS		
0920004	SAN CRISTOBAL DE LA CUESTA		
0930000	CASTELLANOS DE VILLIQUERA	20,3	
0930001	ARROYO DE LA ENCINA		
0930002	CASTELLANOS DE VILLIQUERA		
0930003	MOZDIEL DE SANCHINIGO		
0960000	CASTILLEJO DE MARTIN VIEJO	155,6	
0960001	ALDEANUEVA DE PORTANOVIS		
0960002	CAMPANERO		
0960003	CASTILLEJO DE MARTIN VIEJO		
0960004	PARADINAS DE ABAJO		
0970000	CASTRAZ	30,0	
0970001	CASTRAZ		
0970002	CUARTO DE DOÑA MARIA LUISA		
0970003	PEDRAZA DE YELTES		
0970004	SEPULVEDA		
0970005	VALDEJUDIO		
0980000	CEPEDA	10,9	

CODIGO	MUNICIPIO	SUPERFICIE	ENTIDADES
--------	-----------	------------	-----------

0980000	CEPEDA (CONT.)		
0980001	CEPEDA		
0990000	CERECEDA DE LA SIERRA	15,9	
0990001	CERECEDA DE LA SIERRA		
1000000	CEREZAL DE PEÑAHORCADA	17,8	
1000001	CEREZAL DE PEÑAHORCADA		
1010000	CERRALBO	51,8	
1010001	CAMPILDUERO		
1010002	CERRALBO		
1020000	CERRO (EL)	25,9	
1020001	CERRO (EL)		
1020002	VALDELAMATANZA		
1030000	CESPEDOSA	47,0	
1030001	CESPEDOSA		
1040000	CILLEROS DE LA BASTIDA	17,9	
1040001	CILLEROS DE LA BASTIDA		
1060000	CIPEREZ	68,0	
1060001	CASTILLEJO DE EVANS		
1060002	CIPEREZ		
1060003	GANSINOS		
1060004	GRANDES		
1060005	HUELMOS		
1060006	MORALITA (LA)		
1060007	SAN CRISTOBAL DE LOS MOCHUELOS		
1060008	SAN CRISTOBALEJO		
1060009	VALEJO (EL)		
1070000	CIUDAD-RODRIGO	239,6	
1070001	AGUEDA DEL CAUDILLO		
1070002	BOCACARA		
1070003	CIUDAD-RODRIGO		
1070004	IVANREY		
1070005	SANJUANEJO		
1080000	COCA DE ALBA	10,4	
1080001	COCA DE ALBA		
1090000	COLMENAR DE MONTEMAYOR	40,0	
1090001	COLMENAR DE MONTEMAYOR		
1100000	CORDOVILLA	16,1	
1100001	CORDOVILLA		
1100002	QUINTA FLORENTINA		
1120000	CRISTOBAL	21,5	
1120001	CRISTOBAL		
1130000	CUBO DE DON SANCHO (EL)	91,3	
1130001	CONJAL (EL)		
1130002	CUARTO DEL PINO		
1130003	CUBO DE DON SANCHO (EL)		
1130004	ITUERO DE HUEBRA		
1130005	ROLLANEJO		
1130006	TRES CUARTOS		
1130007	VILLORIA DE BUENAMADRE		

PROVINCIA DE SALAMANCA

CODIGO	MUNICIPIO	SUPERFICIE	ENTIDADES
1140000	CHAGARCIA-MEDIANERO	14,8	
1140001	CHAGARCIA-MEDIANERO		
1140002	JUARROS		
1150000	DIDS LE GUARDE	16,3	
1150001	PRECERILLA		
1150002	UJOS LE GUARDE		
1150003	REÑAL DE SOTILLO		
1160000	DOÑINOS DE LEDESMA	45,2	
1160001	DOÑINOS DE LEDESMA		
1160002	ZAFRON		
1170000	DOÑINOS DE SALAMANCA	14,0	
1170001	ARGENTINA		
1170002	DOÑINOS DE SALAMANCA		
1170003	SAN JULIAN DE VALMUZA		
1170004	SANTIBANEZ DEL RIO		
1170005	VILLA JOSEFINA PEGOLLO		
1180000	EJEME	13,0	
1180001	EJEME		
1180002	MARTIN VICENTE		
1180003	PORTILLO		
1190000	ENCINA (LA)	30,4	
1190001	ENCINA (LA)		
1190002	ROBLIZA		
1190003	VALDESPINO		
1200000	ENCINA DE SAN SILVESTRE	23,7	
1200001	ENCINA DE SAN SILVESTRE		
1210000	ENCINAS DE ABAJO	20,7	
1210001	CILLORUELO		
1210002	ENCINAS DE ABAJO		
1220000	ENCINAS DE ARRIBA	9,2	
1220001	ENCINAS DE ARRIBA		
1230000	ENCINASOLA DE LOS COMENDADORES	33,8	
1230001	ENCINASOLA DE LOS COMENDADORES		
1230002	PICONES		
1240000	ENORINAL	33,7	
1240001	CASAS DE MONLEON		
1240002	ENORINAL		
1240003	VILLAR DE LECHE		
1250000	ESCURIAL DE LA SIERRA	21,3	
1250001	ESCURIAL DE LA SIERRA		
1260000	ESPADANA	39,0	
1260001	BECERRIL		
1260002	ESPADANA		
1260003	PEDERNAL		
1270000	ESPEJA	97,8	
1270001	ESPEJA		

CODIGO	MUNICIPIO	SUPERFICIE	ENTIDADES
1280000	ESPINO DE LA ORBADA	23,6	
1280001	ESPINO DE LA ORBADA		
1290000	FLORIDA DE LIEBANA	20,2	
1290001	BURRINAS		
1290002	FLORIDA DE LIEBANA		
1290003	PUERTO DE LA ANUNCIACION		
1290004	VILLASELVA		
1300000	FORFOLEDA	37,9	
1300001	FORFOLEDA		
1300002	SANTIBANEZ DEL CAÑEDO		
1310000	FRADES DE LA SIERRA	28,0	
1310001	FRADES DE LA SIERRA		
1310002	NAYARREDONDA DE SALVATIERRA		
1320000	FREGENEDA (LA)	44,6	
1320001	FREGENEDA (LA)		
1320002	SAN MARTIN		
1320003	VALDENOGUERA		
1320004	VALICOBO		
1330000	FRESNEDOSO	7,9	
1330001	FRESNEDOSO		
1340000	FRESNO-ALHANDIGA	13,3	
1340001	FRESNO-ALHANDIGA		
1340002	NUEVO POBLADO		
1350000	FUENTE DE SAN ESTEBAN (LA)	76,3	
1350001	BOADILLA		
1350002	FUENTE DE SAN ESTEBAN (LA)		
1350003	MUÑOZ		
1350004	SANTA OLALLA DE YELTES		
1360000	FUENTEGUINALDO	101,6	
1360001	FUENTEGUINALDO		
1370000	FUENTELIANTE	50,2	
1370001	FUENTELIANTE		
1380000	FUENTERROBLE DE SALVATIERRA	28,2	
1380001	FUENTERROBLE DE SALVATIERRA		
1400000	FUENTES DE ORO	56,8	
1400001	COLONIA DE LA ESTACION		
1400002	FUENTES DE ORO		
1400003	NUEVO POBLADO		
1410000	GAJATES	27,4	
1410001	GAJATES		
1410002	GALLEGUILLOS		
1410003	GUEDEJA		
1410004	VALEROS		
1430000	GALINDUSTE	31,2	
1430001	ANDARROMERO		
1430002	GALINDUSTE		
1430003	GUTIERREZ DE VELASCO ALVAREZ		

PROVINCIA DE SALAMANCA

CODIGO	MUNICIPIO - SUPERFICIE - ENTIDADES
1430000	GALINDUSTE (CONT.)
1430004	GUTIERREZ DE VELASCO DELGADO
1430005	MARTIN PEREZ
1440000	GALISANCHO 24,0
1440001	CARMELO
1440002	CARTALA
1440003	GALISANCHO
1440004	SANTA INES
1440005	SANTA TERESA
1450000	GALLEGOS DE ARGANAN 46,8
1450001	CUELLAR
1450002	GALLEGOS DE ARGANAN
1450003	GALLIMAZO
1450004	MARIALBA
1450005	PUNTECILLA
1460000	GALLEGOS DE SOLMIRON 30,4
1460001	GALLEGOS DE SOLMIRON
1470000	GARCIBUEY 12,6
1470001	GARCIBUEY
1480000	GARDIHERNANDEZ 47,4
1480001	AZUD DE VILLAGONZALO
1480002	BEBIMBRE
1480003	CIDA (LA)
1480004	GARDIHERNANDEZ
1480005	GRANJA (LA)
1480006	JEMINGOMEZ
1480007	LURDA (LA)
1480008	MATAHALA
1480009	PARDO (EL)
1490000	GARCIRREY 82,0
1490001	ALCORNOCAL
1490002	ARDONSILLERO
1490003	BERROCALLEJO
1490004	CASASOLA DE LA ENCOMIENDA
1490005	GARCIRREY
1490006	MORAL DE CASTRO
1490007	VALDELAMA
1490008	VILVIS
1490009	VILLAREJO
1500000	GEJUELO DEL BARRO 43,3
1500001	BAÑOS DE CALZADILLA DEL CAMPO
1500002	CALZADILLA DEL CAMPO
1500003	GEJUELO DEL BARRO
1500004	HUERFANA (LA)
1500005	MUELLEDES
1500006	VALRUBIO
1510000	GOLPEJAS 11,5
1510001	GOLPEJAS
1520000	GOMECELLO 20,7
1520001	GOMECELLO
1540000	GUADRAMIRO 31,4
1540001	GUADRAMIRO
1550000	GUIJO DE AVILA 13,8

CODIGO	MUNICIPIO - SUPERFICIE - ENTIDADES
1550000	GUIJO DE AVILA (CONT.)
1550001	GUIJO DE AVILA
1560000	GUIJUELO 102,3
1560001	ALDEAVIEJA DE TORMES
1560002	CABEZUELA DE SALVATIERRA
1560003	CAMPILLO DE SALVATIERRA
1560004	FUENTES DE BEJAR
1560005	GUIJUELO
1560006	NAVIA DE BEJAR
1560007	PALACIOS DE SALVATIERRA
1570000	HERGUIJUELA DE CIUDAD-RODRIGO 22,9
1570001	GESPEDOSA DE AGADONES
1570002	HERGUIJUELA DE CIUDAD-RODRIGO
1580000	HERGUIJUELA DE LA SIERRA 32,2
1580001	HERGUIJUELA DE LA SIERRA
1590000	HERGUIJUELA DEL CAMPO 24,0
1590001	ALBERGUERIA
1590002	HERGUIJUELA DEL CAMPO
1590003	SAN DOMINGO
1600000	HINOJOSA DE DUERO 92,6
1600001	HINOJOSA DE DUERO
1610000	HORCAJO DE MONTEMAYOR 29,3
1610001	HORCAJO DE MONTEMAYOR
1620000	HORCAJO-MEDIANERO 53,2
1620001	HORCAJO-MEDIANERO
1620002	PADIERNOS
1620003	SANCHOPELLO DE ABAJO
1620004	SANCHOPELLO DE ARRIBA PRIMERA
1620005	SANCHOPELLO DE ARRIBA SEGUNDA
1620006	VALDEJIMENA
1620007	VALVERDE DE GONZALIAREZ
1630000	HOYA (LA) 8,9
1630001	HOYA (LA)
1640000	HUERTA 13,7
1640001	ACEÑA DE HUERTA
1640002	HUERTA
1650000	IRUELOS 12,9
1650001	IRUELOS
1660000	ITUERO DE AZABA 27,3
1660001	DUENA DE ABAJO
1660002	ITUERO DE AZABA
1670000	JUZBADO 21,6
1670001	CARRASCAL
1670002	JUZBADO
1670003	OLMILLOS
1670004	PALANCARES
1680000	LAGUNILLA 41,6
1680001	LAGUNILLA

PROVINCIA DE SALAMANCA

CODIGO	MUNICIPIO	SUPERFICIE	ENTIDADES
1690000	LARRORRIGO	49,6	
1690001	CARABIAS		
1690002	GALLEGOS DE CRESPOS		
1690003	LARRORRIGO		
1700000	LEDESMA	141,0	
1700001	ALDEAGUTIERREZ		
1700002	CASAR (EL)		
1700003	CEREZO (EL)		
1700004	CUADRILLEROS		
1700005	CUADRILLEROS DE LOS DIECES		
1700006	ESTACAS		
1700007	ESTAQUILLAS		
1700008	FRADES DE SANTA MARIA		
1700009	LEDESMA		
1700010	MUCHACHOS		
1700011	NOGUEZ		
1700012	PELILLA		
1700013	RIVERITA (LA)		
1700014	SAGRADA (LA)		
1700015	SAMARITA (LA)		
1700016	SAMASA (LA)		
1700017	SANTA MARINA		
1700018	SANTO DOMINGO		
1700019	VADIMA (LA)		
1700020	ZAFRONCINO		
1700021	ZORITA		
1710000	LEDRADA	17,0	
1710001	LEDRADA		
1720000	LINARES DE RIOFRIO	20,0	
1720001	LINARES DE RIOFRIO		
1730000	LUMBRALES	70,1	
1730001	LUMBRALES		
1740000	MACOTERA	33,3	
1740001	MACOTERA		
1750000	MACHACON	18,5	
1750001	CARRETERA DE MADRID		
1750002	COLONIA MATACAN		
1750003	FRANCOS		
1750004	MACHACON		
1760000	MADROÑAL	1,6	
1760001	MADROÑAL		
1770000	MAILLO (EL)	47,9	
1770001	MAILLO (EL)		
1780000	MALPARTIDA	10,4	
1780001	MALPARTIDA		
1790000	MANCERA DE ABAJO	24,3	
1790001	MANCERA DE ABAJO		
1800000	MANZANO (EL)	36,6	
1800001	MANZANO (EL)		
1810000	MARTIAGO	48,3	

CODIGO	MUNICIPIO	SUPERFICIE	ENTIDADES
1810000	MARTIAGO (CONT.)		
1810001	MARTIAGO		
1820000	MARTINAMOR	24,1	
1820001	CUATRO CALZADAS		
1820002	MARTILLAN		
1820003	MARTINAMOR		
1820004	MATAMALA		
1820005	REVILLA		
1830000	MARTIN DE YELTES	62,9	
1830001	CAMPOCERRADO		
1830002	GASTILLEJO DE YELTES		
1830003	COLLADO DE YELTES		
1830004	MARTIN DE YELTES		
1840000	MASUECO	20,0	
1840001	MASUECO		
1850000	MATA DE ARMUÑA (LA)	5,5	
1850001	MATA DE ARMUÑA (LA)		
1860000	MATA DE LEDESMA (LA)	38,0	
1860001	BARRERO DE PORQUERIZA (EL)		
1860002	GEJO DE DON DIEGO		
1860003	MATA DE LEDESMA (LA)		
1860004	PORQUERIZA		
1860005	POZOS DE MONDAR		
1870000	MATILLA DE LOS CAÑOS DEL RIO	69,1	
1870001	CAMPO DEL HOSPICIO		
1870002	CANILLAS DE TORNEROS		
1870003	CARRASCAL DE SANCHIRICONES		
1870004	CARRASCALINO		
1870005	CUETO (EL)		
1870006	LINEJO		
1870007	MATAS ALTAS		
1870008	MATILLA DE LOS CAÑOS DEL RIO		
1870009	UCHANDO		
1870010	PAJUELAS		
1870011	POCITO		
1870012	VILLA BERNARDO		
1880000	MAYA (LA)	7,0	
1880001	MAYA (LA)		
1890000	MEMBRIBE	46,2	
1890001	CALZADILLA DE MENDIGO		
1890002	COQUILLA		
1890003	GARRIEL		
1890004	MAJADALES		
1890005	MEMBRIBE		
1890006	NAVAGALLEGA		
1890007	SEGOVIA DEL DOCTOR		
1900000	MIEZA	34,0	
1900001	MIEZA		
1910000	MILANO	22,7	
1910001	MILANO		
1920000	MIRANDA DE AZAN	24,0	
1920001	ALDEAGALLEGA		
1920002	ALDEANUEVA		

CODIGO	MUNICIPIO - SUPERFICIE - ENTIDADES
1920000	MIRANDA DE AZAN (CONT.)
1920003	MIRANDA DE AZAN
1930000	MIRANDA DEL CASTAÑAR
1930001	20,8 MIRANDA DEL CASTAÑAR
1940000	MOGARRAZ
1940001	9,3 MOGARRAZ
1950000	MOLINILLO
1950001	7,6 MOLINILLO
1960000	MONFORTE DE LA SIERRA
1960001	5,0 MONFORTE DE LA SIERRA
1970000	MONLEON
1970001	18,9 MONLEON
1980000	MONLERAS
1980001	33,4 MONLERAS
1990000	MONSAGRO
1990001	49,4 MONSAGRO
2000000	MONTEJO
2000001	28,6 ALAMEDAS (LAS)
2000002	MONTEJO
2000003	PANTANO DE STA. TERESA
2010000	MONTEMAYOR DEL RIO
2010001	15,5 MONTEMAYOR DEL RIO
2020000	MONTERRUBIO DE ARMUÑA
2020001	11,2 MONTERRUBIO DE ARMUÑA
2020002	MOZOGIEL DEL CAMINO
2030000	MONTERRUBIO DE LA SIERRA
2030001	35,3 CORTOS DE SACEDON
2030002	HERNANCOBO
2030003	MIGUEL MUÑOZ
2030004	MONTERRUBIO DE LA SIERRA
2030005	SEGOVIA DE SACEDON
2030006	SEGOVIA LA CHICA
2030007	TORRE ZAPATA
2040000	MORASVERDES
2040001	51,9 MORASVERDES
2050000	MORILLE
2050001	23,0 MONTE ABAJO
2050002	MORILLE
2050003	REGAÑADA (LA)
2060000	MORINIÑO
2060001	8,1 MORINIÑO
2080000	MORONTA
2080001	27,3 ESCUERNAVACAS
2080002	MORONTA

CODIGO	MUNICIPIO - SUPERFICIE - ENTIDADES
2090000	MOZARBEZ
2090001	46,3 ALIZACES
2090002	ALLENDE EL CAMINO
2090003	ARISEDS
2090004	CILLEROS EL HONDO
2090005	DEHESILLA (LA)
2090006	MINAS DE PRADO VIEJO
2090007	MONTELLANO
2090008	MOZARBEZ
2090009	SAN CRISTOBAL DE MONTE AGUDO
2090010	SANTO TOME DE ROZADOS
2090011	TORRECILLA
2090012	TURRA
2090013	VENTORRO DE LA PALOMA
2110000	NARROS DE MATALAYEGUA
2110001	73,6 CASTROVERDE
2110002	CORTOS DE LA SIERRA
2110003	GARCIGALINDO
2110004	HERREROS
2110005	INIGO
2110006	MALPARTIDA
2110007	NARROS DE MATALAYEGUA
2110008	PEÑA DE CABRA
2110009	PERALEJOS DE SOLIS
2110010	SANCHOGOMEZ
2110011	TERRONES
2120000	NAVACARROS
2120001	8,7 NAVACARROS
2120002	VISTAHERMOSA
2140000	NAVIA DE FRANCIA
2140001	16,5 CASERITO
2140002	NAVIA DE FRANCIA
2150000	NAVIA DE SOTROBAL
2150001	42,9 ARAUZO
2150002	NAVIA DE SOTROBAL
2150003	SOTROBAL
2160000	NAVALES
2160001	17,2 NAVALES
2160002	REVILLEJA
2170000	NAVALMORAL DE BEJAR
2170001	11,7 NAVALMORAL DE BEJAR
2180000	NAVAMORALES
2180001	17,5 NAVAMORALES
2190000	NAVARREDONDA DE LA RINCONADA
2190001	13,0 NAVARREDONDA DE LA RINCONADA
2210000	NAVASFRIAS
2210001	60,8 NAVASFRIAS
2220000	NEGRILLA DE PALENCIA
2220001	11,6 NEGRILLA DE PALENCIA
2230000	OLMEDO DE CAMACES
2230001	89,7 OLMEDO DE CAMACES

PROVINCIA DE SALAMANCA

CODIGO	MUNICIPIO - SUPERFICIE - ENTIDADES
2240000	ORBADA (LA) 30,5
2240001	ORBADA (LA)
2240002	ORBADILLA (LA)
2240003	VILLANUEVA DE LOS PAVONES
2250000	PAJARES DE LA LAGUNA 9,7
2250001	PAJARES DE LA LAGUNA
2260000	PALACIOS DEL ARZOBISPO 28,1
2260001	PALACIOS DEL ARZOBISPO
2280000	PALACIOSRUBIOS 38,8
2280001	PALACIOSRUBIOS
2290000	PALENCIA DE NEGRILLA 16,3
2290001	PALENCIA DE NEGRILLA
2300000	PARADA DE ARRIBA 17,9
2300001	ALBERGUERIA DE VALMUZA
2300002	CARRASCAL DE PERICALVO
2300003	PARADA DE ARRIBA
2310000	PARADA DE RUBIALES 31,4
2310001	PARADA DE RUBIALES
2320000	PARADINAS DE SAN JUAN 36,1
2320001	PARADINAS DE SAN JUAN
2330000	PASTORES 12,7
2330001	DEHESA DE CUADRADOS
2330002	PASTORES
2340000	PAYO (EL) 61,5
2340001	MORTACINCS
2340002	PAYO (EL)
2340003	VILLAR DE FLORES
2350000	PEDRAZA DE ALBA 23,2
2350001	GOMEZ VELASCO
2350002	PEDRAZA DE ALBA
2360000	PEDROSILLO DE ALBA 19,0
2360001	PEDROSILLO DE ALBA
2360002	TURRA DE ALBA
2370000	PEDROSILLO DE LOS AIRES 62,9
2370001	AMATOS DE SALVATIERRA
2370002	CASTILLEJO
2370003	CASTILLEJO DE SALVATIERRA
2370004	CUESTAS (LAS)
2370005	DUENA DE ABAJO (LA)
2370006	DUENA DE ARRIBA (LA)
2370007	HERRERCS DE SALVATIERRA
2370008	PEDROSILLO DE LOS AIRES
2370009	VALDEJERRUZ
2370010	VEGA DE AMATOS
2370011	VILLAR DE SALVATIERRA
2380000	PEDROSILLO EL RALO 8,6
2380001	PEDROSILLO EL RALO

CODIGO	MUNICIPIO - SUPERFICIE - ENTIDADES
2390000	PEDROSO DE LA ARMUÑA (EL) 20,1
2390001	ESTACION (LA)
2390002	PEDROSO DE LA ARMUÑA (EL)
2390003	VENTOSA (LA)
2400000	PELABRAVO 23,2
2400001	GARGABETE
2400002	NAHARROS DEL RIO
2400003	NAHARROS NUEVO
2400004	PELABRAVO
2400005	URBANIZACIONES EXTRARRADIO
2410000	PELARRODRIGUEZ 14,6
2410001	PELARRODRIGUEZ
2410002	PERAMATO
2420000	PELAYOS 44,6
2420001	CAÑAL
2420002	DERRENGADA-VALHONDOS
2420003	PELAYOS
2420004	ROMANAS
2420005	STA. TERESA
2420006	TORRE CLEMENTE DE ABAJO
2420007	TORRE CLEMENTE DE ARRIBA
2420008	VELAYOS
2430000	PEÑA (LA) 25,0
2430001	PEÑA (LA)
2440000	PEÑACABALLERA 6,1
2440001	PEÑACABALLERA
2450000	PEÑAPARDA 61,9
2450001	DEHESA DE PEROSIN
2450002	PEÑAPARDA
2460000	PEÑARANDA DE BRACAMONTE 22,8
2460001	PEÑARANDA DE BRACAMONTE
2470000	PEÑARANDILLA 12,4
2470001	PEÑARANDILLA
2480000	PERALEJOS DE ABAJO 19,7
2480001	PERALEJOS DE ABAJO
2490000	PERALEJOS DE ARRIBA 32,8
2490001	GOMECIEGO
2490002	PERALEJO DE ARRIBA
2500000	PEREÑA 48,5
2500001	PEREÑA
2510000	PEROMINGO 8,7
2510001	PEROMINGO
2520000	PINEDAS 17,0
2520001	PINEDAS
2530000	PINO DE TORMES (EL) 20,6

PROVINCIA DE SALAMANCA

CODIGO	MUNICIPIO - SUPERFICIE - ENTIDADES
2530000	PINO DE TORMES (EL) (CONT.)
2530001	PINO DE TORMES (EL)
2530002	ZARATAN
2540000	PITIEGUA
	19,9
2540001	PITIEGUA
2550000	PIZARRAL
	16,3
2550001	PIZARRAL
2550002	TOROZOS
2560000	POVEDA DE LAS CINTAS
	23,5
2560001	POVEDA DE LAS CINTAS
2570000	POZOS DE HINOJO
	58,2
2570001	CUARTERON (EL)
2570002	ITUERINO
2570003	POZOS DE HINOJO
2570004	TRAGUNTIA
2580000	PUEBLA DE AZABA
	25,7
2580001	CASTILLEJO DE AZABA
2580002	PUEBLA DE AZABA
2590000	PUEBLA DE SAN MEDEL
	9,2
2590001	PUEBLA DE SAN MEDEL
2590002	SAN MEDEL
2600000	PUEBLA DE YELTES
	36,9
2600001	PUEBLA DE YELTES
2610000	PUENTE DEL CONGOSTO
	33,8
2610001	BERCIMUELLE
2610002	PUENTE DEL CONGOSTO
2620000	PUERTAS
	62,5
2620001	CEREZAL DE PUERTAS
2620002	GRCO (EL)
2620003	MANCERAS
2620004	PUERTAS
2630000	PUERTO DE BEJAR
	10,7
2630001	PUERTO DE BEJAR
2640000	PUERTO SEGURO
	29,1
2640001	PUERTO SEGURO
2650000	RAGAMA
	31,6
2650001	RAGAMA
2660000	REDONDA (LA)
	16,5
2660001	REDONDA (LA)
2670000	RETORTILLO
	65,3
2670001	BALNEARIO DE RETORTILLO
2670002	RETORTILLO
2680000	RINCONADA DE LA SIERRA (LA)
	13,0
2680001	CASAS DEL MESON
2680002	RINCONADA DE LA SIERRA (LA)

CODIGO	MUNICIPIO - SUPERFICIE - ENTIDADES
2680000	RINCONADA DE LA SIERRA (LA) (CONT.)
2680003	VENTAS DE GARRIEL
2690000	ROBLEDA
	78,6
2690001	ROBLEDA
2700000	ROBLIZA DE COJOS
	21,7
2700001	COJOS DE ROBLIZA
2700002	ESTACION (LA)
2700003	ROBLIZA
2700004	SAN FERNANDO
2710000	ROLLAN
	23,0
2710001	ROLLAN
2720000	SAELICES EL CHICO
	45,2
2720001	ALISEDA
2720002	ALMARIEGO
2720003	CAPILLA DEL RIO
2720004	LEDIN
2720005	MAJUELOS
2720006	SAELICES EL CHICO
2720007	SAGERAS DEL RIO
2730000	SAGRADA (LA)
	39,3
2730001	ANAYA DE HUEBRA
2730002	CARRASCALEJO DE HUEBRA
2730003	SAGRADA (LA)
2740000	SALAMANCA
	38,7
2740001	MARIN (EL)
2740002	SALAMANCA
2740003	VISTAHERMOSA
2750000	SALDEANA
	21,4
2750001	SALDEANA
2760000	SALMORAL
	22,8
2760001	SALMORAL
2770000	SALVATIERRA DE TORMES
	34,7
2770001	SALVATIERRA DE TORMES
2790000	SANCTI-SPIRITUS
	140,4
2790001	CAÑADA CARBONERA
2790002	ESTACION (LA)
2790003	FUENTERROBLE DE ABAJO
2790004	FUENTERROBLE DE ARRIBA
2790005	GAVILAN
2790006	SANTI-SPIRITUS
2790007	TESOS MIRADORES
2790008	VADERA BALOIA
2790009	VENTOSA
2790010	VILLARES
2790011	VISTA-HERMOSA
2800000	SANCHON DE LA RIBERA
	29,1
2800001	CARRASCO
2800002	SANCHON DE LA RIBERA
2810000	SANCHON DE LA SAGRADA
	14,6
2810001	SANCHON DE LA SAGRADA

PROVINCIA DE SALAMANCA

CODIGO	MUNICIPIO - SUPERFICIE - ENTIDADES
2920000	SANCHOTELLO 13,4
2920001	SANCHOTELLO
2930000	SAN DO 63,8
2930001	CABEZA DE DIEGO GONZ
2930002	SAN DO
2940000	SAN ESTEBAN DE LA SIERRA 21,1
2940001	SAN ESTEBAN DE LA SIERRA
2950000	SAN FELICES DE LOS GALLEGOS 81,4
2950001	SAN FELICES DE LOS GALLEGOS
2960000	SAN MARTIN DEL CASTAÑAR 15,3
2960001	SAN MARTIN DEL CASTAÑAR
2970000	SAN MIGUEL DE VALERO 28,5
2970001	SAN MIGUEL DE VALERO
2980000	SAN MORALES 4,8
2980001	ACENA DE LA FUENTE
2980002	ESTACION (LA)
2980003	SAN MORALES
2990000	SAN MUÑOZ 53,9
2990001	AGUSTINEZ
2990002	BUENABARBA
2990003	GALLEGOS DE HUEBRA
2990004	SAN MUÑOZ
2990005	VILLA ADELFA
2900000	SAN PEDRO DEL VALLE 15,4
2900001	CARRASCAL DE VELAMBEZ
2900002	CASA DE ALBA
2900003	NARRA (LA)
2900004	SAN PEDRO DEL VALLE
2900005	SANTIBAÑEZ
2900006	TORRECILLA DEL RIO
2910000	SAN PEDRO DE ROZADOS 102,1
2910001	ALDEALGORO DE ABAJO
2910002	ALDEALGORO DE ARRIBA
2910003	BARCIAL
2910004	BARCIALEJO
2910005	BECMUÑO
2910006	BERNOY
2910007	CARRASCAL DE ASNO
2910008	CENPRON
2910009	CEQUEÑA
2910010	CONTINOS
2910011	ESTEBAN-ISIDRO
2910012	GUERIBAÑEZ
2910013	ROZADOS
2910014	SAN PEDRO DE ROZADOS
2910015	TERRUBIAS
2910016	TRODELALOSA
2910017	TORNADIZOS
2910018	TORRE DE JUAN VAZQUEZ
2910019	TORRE DE NUEVA BANCA
2910020	TORRECILLA DE SAN BENITO
2920000	SAN PELAYO DE GUAREÑA 28,0
2920001	CAÑEDO DE LAS DUEÑAS

CODIGO	MUNICIPIO - SUPERFICIE - ENTIDADES
2920000	SAN PELAYO DE GUAREÑA (CONT.)
2920002	ESPINO-RAPADO
2920003	SAN PELAYO DE GUAREÑA
2930000	SANTA MARIA DE SANDO 13,8
2930001	SANTA MARIA DE SANDO
2940000	SANTA MARTA DE TORMES 9,9
2940001	CRIADERO DE LA SERNA
2940002	SANTA MARTA DE TORMES
2960000	SANTIAGO DE LA PUEBLA 52,9
2960001	CAMPILLO Y MELARDES
2960002	SANTIAGO DE LA PUEBLA
2970000	SANTIBAÑEZ DE BEJAR 29,2
2970001	PARADOR
2970002	PRADO GENAL DE CECILIO SANCHEZ
2970003	SANTIBAÑEZ DE BEJAR
2980000	SANTIBAÑEZ DE LA SIERRA 14,6
2980001	CASILLAS DE LAS ERIAS
2980002	PUESTES DEL ALAGON
2980003	SANTA MARIA DE LOS LLANOS
2980004	SANTIBAÑEZ DE LA SIERRA
2990000	SANTIZ 27,0
2990001	SANTIZ
3000000	SANTOS (LOS) 45,0
3000001	SANTOS (LOS)
3010000	SARDON DE LOS FRAILES 32,3
3010001	SARDON DE LOS FRAILES
3010002	VILLAREJO
3020000	SAUCELLE 46,5
3020001	SALTO DE SAUCELLE
3020002	SAUCELLE
3030000	SAUGO (EL) 58,5
3030001	POSADILLAS
3030002	SAUGO (EL)
3040000	SEPULCRO-HILARIO 40,2
3040001	SEPULCRO-HILARIO
3050000	SEQUEROS 6,1
3050001	SEQUEROS
3060000	SERRADILLA DEL ARROYO 80,6
3060001	GUADAPERO
3060002	SERRADILLA DEL ARROYO
3070000	SERRADILLA DEL LLANO 68,7
3070001	SERRADILLA DEL LLANO
3090000	SIERPE (LA) 14,4
3090001	SIERPE (LA)

CODIGO	MUNICIPIO - SUPERFICIE - ENTIDADES
310000	SIETEIGLESIAS DE TORMES 14,4
310001	PEDRO MARTIN
310002	SIETE IGLESIAS DE TORMES
311000	SOBRADILLO 54,1
311001	SOBRADILLO
312000	SORIHUELA 20,2
312001	SORIHUELA
313000	SOTCSERRANO 54,8
313001	SOTCSERRANO
314000	TABERA DE ABAJO 63,2
314001	BERROCAL DE LA ESPINERA
314002	BERROCAL DEL CAMPO
314003	CARREROS
314004	ENCINASOLA DE LAS MINAYAS
314005	HANGADA (LA)
314006	PADIerno
314007	SAN ROMAN
314008	TABERA DE ABAJO
314009	TABERA DE ARRIBA
314010	TEBERUELA
314011	TELLOSANCHO
314012	TESO DE CORCHO
314013	VALDECHAPERO
315000	TALA (LA) 12,1
315001	TALA (LA)
316000	TAMAMES 60,9
316001	ALTEJOS
316002	AVILILLA DE LA SIERRA
316003	BODEGON
316004	FUENTE ROLDAN
316005	MONTE-LLEN
316006	PEDRAZA
316007	SERVANDEZ
316008	TAMAMES
316009	VALDELAGUA
317000	TARAZONA DE GUAREÑA 29,0
317001	TARAZONA DE GUAREÑA
318000	TARDAGUILA 24,5
318001	ARCILLO
318002	ESPINO-ARCILLO
318003	TARDAGUILA
319000	TEJADO (EL) 21,0
319001	CASILLA (LA)
319002	MAGDALENA (LA)
319003	TEJADO (EL)
320000	TEJEDA Y SEGOYUELA 43,4
320001	AREVALOS (LOS)
320002	MGNFLORIDO
320003	PUERTO DE LA CALDERILLA
320004	SAN MIGUEL DE ASPERONES
320005	SEGOYUELA DE LOS CORNEJOS
320006	TEJEDA Y SEGOYUELA

CODIGO	MUNICIPIO - SUPERFICIE - ENTIDADES
321000	TENEBRON 37,6
321001	TENEBRON
322000	TERRADILLOS 33,3
322001	ALCUBILLA (LA)
322002	BARRERO (EL)
322003	MAZA (LA)
322004	PERALES (LOS)
322005	TERRADILLOS
322006	URBANIZACION EL ENCINAR
322007	URBANIZACION LOS CISNES
322008	VALDESCOBELA
322009	VENTORROS (LOS)
323000	TOPAS 111,3
323001	CAÑEDINO
323002	CARDEÑOSA
323003	ESTACION (LA)
323004	IZCALA
323005	SAN CRISTOBAL DEL MONTE
323006	TOPAS
323007	VALDEHERMOSO
323008	VALDIBANEZ
323009	VALDIO
323010	VILLANUEVA DE CAÑEDO
324000	TORDILLOS 25,9
324001	TORDILLOS
325000	TORNADIZO (EL) 11,6
325001	MATA DE ARRIBA
325002	TORNADIZO (EL)
327000	TORRESMENDAS 11,8
327001	TORRESMENDAS
328000	TRABANCA 29,3
328001	TRABANCA
329000	TREMEDAL DE TORMES 33,3
329001	PEÑALVO
329002	TRABADILLO
329003	TREMEDAL DE TORMES
330000	VALDECARROS 37,1
330001	VALDECARROS
331000	VALDEFUENTES DE SANGUSIN 34,0
331001	VALDEFUENTES DE SANGUSIN
332000	VALDEHIJADEROS 11,8
332001	VALDEHIJADEROS
333000	VALDELACASA 8,1
333001	VALDELACASA
334000	VALDELAGEVE 16,9
334001	VALDELAGEVE
335000	VALDELOSA 63,2

PROVINCIA DE SALAMANCA

CODIGO	MUNICIPIO - SUPERFICIE - ENTIDADES
3350000	VALDELOSA (CONT.)
3350001	IZCALINA (LA)
3350002	VALDELOSA
3350003	VALENCIA DE LA ENCOMIENDA
3360000	VALDEMIERQUE 17,2
3360001	ABUSEJO DE ABAJO
3360002	ABUSEJO DE ARRIBA
3360003	VALDEMIERQUE
3360004	VELAVIEJO
3370000	VALDERRODRIGO 22,3
3370001	VALDERRODRIGO
3380000	VALDUNCIEL 33,1
3380001	ESTACION DE HUELMOS
3380002	ESTACION DE VALDUNCIEL
3380003	HUELMOS DE CAÑEDO
3380004	HUELMOS DE SAN JOAQUIN
3380005	NAHARROS DE VALDUNCIEL
3380006	VALDUNCIEL
3390000	VALERO 27,1
3390001	VALERO
3400000	VALSALABROSO 27,6
3400001	UCES (LAS)
3400002	VALSALABROSO
3410000	VALVERDE DE VALDELACASA 7,5
3410001	VALVERDE DE VALDELACASA
3420000	VALVERDON 22,2
3420001	AVES DE SALAMANCA
3420002	BENAVIDES
3420003	TESCNERA
3420004	VALCUEVO
3420005	VALVERDON
3420006	ZORITA
3430000	VALLEJERA DE RIFRIDO 7,5
3430001	VALLEJERA DE RIFRIDO
3440000	VECINOS 44,7
3440001	CARNFRUERO
3440002	CASASOLA DEL CAMPO
3440003	CORBACERA
3440004	GALLEGUILLOS
3440005	OLMEDILLA
3440006	SANCHIRICONES
3440007	TORRE (LA)
3440008	TORRITA (LA)
3440009	VECINOS
3450000	VEGA DE TIRADOS 27,5
3450001	BAÑOS DE LEDESMA
3450002	CABRA (LA)
3450003	CARMEN (EL)
3450004	CARRASCALINA
3450005	CUESTAS (LAS)
3450006	GRANJA (LA)
3450007	HUERTA DE SAN JOSE
3450008	TIRADOS DE LA VEGA
3450009	VEGA DE TIRADOS

CODIGO	MUNICIPIO - SUPERFICIE - ENTIDADES
3460000	VEGUILLAS (LAS) 44,0
3460001	ARGUIJO
3460002	CABRERA
3460003	CASANUEVA
3460004	HUERTA (LA)
3460005	LLEN
3460006	MORA DE LA SIERRA
3460007	PEDRO LLEN
3460008	VEGUILLAS (LAS)
3470000	VELLES (LA) 25,2
3470001	VELLES (LA)
3480000	VENTOSA DEL RIO ALMAR 17,7
3480001	VENTOSA DEL RIO ALMAR
3490000	VIDOLA (LA) 29,8
3490001	VIDOLA (LA)
3500000	VILVESTRE 46,3
3500001	VILVESTRE
3510000	VILLAFLORES 43,1
3510001	HAZORES NUEVO
3510002	HAZORES VIEJO
3510003	MORQUERA
3510004	VILLAFLORES
3520000	VILLAGONZALO DE TORMES 25,6
3520001	CARPIO-BERNARDO
3520002	CASTAÑEDA
3520003	VALDESANTIAGO
3520004	VILLAGONZALO DE TORMES
3530000	VILLALBA DE LOS LLANOS 37,0
3530001	CUARTO DE ARRIBA
3530002	CUARTO DEL MEDIO
3530003	MAZA DE SAN PEDRO
3530004	MONTE ABAJO
3530005	MONTE ALTO
3530006	NEGRILLOS
3530007	VILLALBA DE LOS LLANOS
3540000	VILLAMAYOR 16,1
3540001	VILLAMAYOR
3550000	VILLANUEVA DEL CONDE 12,7
3550001	VILLANUEVA DEL CONDE
3560000	VILLAR DE ARGANAÑ 29,9
3560001	HURTADA
3560002	MARTILLAN
3560003	SEXMIRO
3560004	VILAR DE ARGANAÑ
3570000	VILLAR DE CIERVO 57,1
3570001	VILLAR DE CIERVO
3580000	VILLAR DE GALLIMAZO 45,3
3580001	PEDREZUELA DE SAN BRICIO
3580002	VILLAR DE GALLIMAZO

PROVINCIA DE SALAMANCA

ADMINISTRACION DE ECONOMIA

CODIGO	MUNICIPIO	SUPERFICIE	ENTIDADES
--------	-----------	------------	-----------

CODIGO	MUNICIPIO	SUPERFICIE	ENTIDADES
--------	-----------	------------	-----------

3590000	VILLAR DE LA YEGUA	56,1	
3590001	BARQUILLA		
3590002	SERRANILLO		
3590003	VILLAR DE LA YEGUA		
3600000	VILLAR DE PERALONSO	30,8	
3600001	SAHELICEJOS		
3600002	SARDON DE LOS ALAMOS		
3600003	VILLAR DE PERALONSO		
3610000	VILLAR DE SAMANIEGO	28,0	
3610001	ROBLEDO HERMOSO		
3610002	VILLAR DE SAMANIEGO		
3620000	VILLARES DE LA REINA	21,6	
3620001	ALDEASECA DE LA ARMUÑA		
3620002	POLIGONO INDUSTRIAL		
3620003	VILLARES DE LA REINA		
3630000	VILLARES DE YELTES	40,5	
3630001	PEDRO ALVARO		
3630002	VILLARES DE YELTES		
3640000	VILLARINO	41,3	
3640001	CABEZA DE FRAMONTANOS		
3640002	VILLARINO		
3650000	VILLARMAYOR	38,8	
3650001	CONTIENSA		
3650002	ESPINO DE LOS DOCTORES		
3650003	PALACIOS DE LOS DIECES		
3650004	PEÑAMECER		
3650005	VILLARMAYOR		
3650006	ZAFRONCINO		
3660000	VILLARMUERTO	38,8	
3660001	VILLARGORDO		
3660002	VILLARMUERTO		
3670000	VILLASBUENAS	39,4	
3670001	BARRERAS		
3670002	VILLASBUENAS		
3680000	VILLASDARDO	21,9	
3680001	VILLASDARDO		
3690000	VILLASECO DE LOS GAMITOS	12,1	
3690001	VILLASECO DE LOS GAMITOS		
3700000	VILLASECO DE LOS REYES	61,1	
3700001	BERGANCIANO		
3700002	CAMPO DE LEDESMA		
3700003	CRESANOS		
3700004	CUADRILLEROS		
3700005	ESPAYOS		
3700006	ESPIOJA		
3700007	GEJO DE LOS REYES		
3700008	MAZAN		
3700009	MOSCOSA		
3700010	MOZODIEL		
3700011	VILLASECO DE LOS REYES		
3700012	VILLOSINO		

3710000	VILLASRUBIAS	39,8	
3710001	VILLASRUBIAS		
3720000	VILLAVERDE DE GUAREÑA	16,4	
3720001	CAÑADILLA		
3720002	VILLAVERDE DE GUAREÑA		
3730000	VILLAYIEJA DE YELTES	51,1	
3730001	VILLAYIEJA DE YELTES		
3740000	VILLORIA	31,4	
3740001	VILLORIA		
3750000	VILLORUELA	17,5	
3750001	VILLORUELA		
3760000	VITIGUDINO	52,9	
3760001	MAJUGES		
3760002	VITIGUDINO		
3770000	YECLA DE YELTES	57,3	
3770001	GEMA		
3770002	YECLA DE YELTES		
3780000	ZAMARRA	47,7	
3780001	VILLAREJO		
3780002	ZAMARRA		
3790000	ZAMAYON	31,4	
3790001	PLANTIO (EL)		
3790002	ZAMAYON		
3790003	ZAMOCINO		
3800000	ZARAPICOS	8,0	
3800001	ALDEHUELA DE LA HUELGA		
3800002	ZARAPICOS		
3810000	ZARZA DE PUMAREDA (LA)	28,1	
3810001	ZARZA DE PUMAREDA (LA)		
3820000	ZORITA DE LA FRONTERA	32,0	
3820001	ALDEHUELA DE LAS FLORES		
3820002	ZORITA DE LA FRONTERA		

PROVINCIA DE SALAMANCA	CODIGO MUNICIPIOS	PROVINCIA DE SALAMANCA	CODIGO MUNICIPIOS	PROVINCIA DE SALAMANCA	CODIGO MUNICIPIOS
01	01	01	01	01	01
02	02	02	02	02	02
03	03	03	03	03	03
04	04	04	04	04	04
05	05	05	05	05	05
06	06	06	06	06	06
07	07	07	07	07	07
08	08	08	08	08	08
09	09	09	09	09	09
10	10	10	10	10	10
11	11	11	11	11	11
12	12	12	12	12	12
13	13	13	13	13	13
14	14	14	14	14	14
15	15	15	15	15	15
16	16	16	16	16	16
17	17	17	17	17	17
18	18	18	18	18	18
19	19	19	19	19	19
20	20	20	20	20	20
21	21	21	21	21	21
22	22	22	22	22	22
23	23	23	23	23	23
24	24	24	24	24	24
25	25	25	25	25	25
26	26	26	26	26	26
27	27	27	27	27	27
28	28	28	28	28	28
29	29	29	29	29	29
30	30	30	30	30	30
31	31	31	31	31	31
32	32	32	32	32	32
33	33	33	33	33	33
34	34	34	34	34	34
35	35	35	35	35	35
36	36	36	36	36	36
37	37	37	37	37	37
38	38	38	38	38	38
39	39	39	39	39	39
40	40	40	40	40	40
41	41	41	41	41	41
42	42	42	42	42	42
43	43	43	43	43	43
44	44	44	44	44	44
45	45	45	45	45	45
46	46	46	46	46	46
47	47	47	47	47	47
48	48	48	48	48	48
49	49	49	49	49	49
50	50	50	50	50	50
51	51	51	51	51	51
52	52	52	52	52	52
53	53	53	53	53	53
54	54	54	54	54	54
55	55	55	55	55	55
56	56	56	56	56	56
57	57	57	57	57	57
58	58	58	58	58	58
59	59	59	59	59	59
60	60	60	60	60	60
61	61	61	61	61	61
62	62	62	62	62	62
63	63	63	63	63	63
64	64	64	64	64	64
65	65	65	65	65	65
66	66	66	66	66	66
67	67	67	67	67	67
68	68	68	68	68	68
69	69	69	69	69	69
70	70	70	70	70	70
71	71	71	71	71	71
72	72	72	72	72	72
73	73	73	73	73	73
74	74	74	74	74	74
75	75	75	75	75	75
76	76	76	76	76	76
77	77	77	77	77	77
78	78	78	78	78	78
79	79	79	79	79	79
80	80	80	80	80	80
81	81	81	81	81	81
82	82	82	82	82	82
83	83	83	83	83	83
84	84	84	84	84	84
85	85	85	85	85	85
86	86	86	86	86	86
87	87	87	87	87	87
88	88	88	88	88	88
89	89	89	89	89	89
90	90	90	90	90	90
91	91	91	91	91	91
92	92	92	92	92	92
93	93	93	93	93	93
94	94	94	94	94	94
95	95	95	95	95	95
96	96	96	96	96	96
97	97	97	97	97	97
98	98	98	98	98	98
99	99	99	99	99	99
100	100	100	100	100	100

CODIGO MUNICIPIOS - IINE -

ENTIDADES	MUN EC ES	ENTIDADES	MUN EC ES	ENTIDADES	MUN EC ES
ABUSEJO	001 00 01	AZUD DE VILLAGONZALO	148 00 01	CANILLAS DE TORNEROS	187 00 02
ABUSEJO DE ABAJO	336 00 01	ABILAFUENTE	038 00 01	CAMILLEJAS	079 00 02
ABUSEJO DE ARRIBA	336 00 02	BALNEARIO DE RETORTILLO	267 00 01	CANTAGALLO	080 00 01
ACENA DE MUERTA	164 00 01	BAROBAREZ	039 00 01	CANTALAPIEDRA	081 00 01
ACENA DE LA FUENTE	288 00 01	BAÑOS DE CALZADILLA DEL CAMPO	150 00 01	CANTALPINO	082 00 01
AGALLAS	002 00 01	BAÑOS DE LEDESMA	345 00 01	CANTARACILLO	083 00 01
AGUEDA DEL CAUDILLO	107 00 01	BARBADILLO	040 00 01	CAÑADA CARBONERA	279 00 01
AGUSTINEZ	289 00 01	BARBALOS	041 00 02	CAÑADILLA	372 00 01
AHIGAL DE LOS ACEITEROS	003 00 01	BARCEINO	042 00 01	CAÑAL	242 00 01
AHIGAL DE VILLARINO	004 00 01	BARCEO	042 00 02	CAÑEDINO	323 00 01
ALAMEDA DE GARDOM (LA)	005 00 01	BARCIAL	291 00 03	CAÑEDO DE LAS DUEÑAS	292 00 01
ALAMEDAS (LAS)	200 00 01	BARCIALEJO	291 00 04	CAPILLA DEL RIC	272 00 03
ALAMEDILLA (LA)	006 00 01	BARQUILLA	359 00 01	CARABIAS	169 00 01
ALARAZ	007 00 01	BARREGAS	087 00 01	CARBAJOSA DE ARMUÑA	084 00 01
ALBA DE TORMES	008 00 01	BARRERAS	367 00 01	CARBAJOSA DE LA SAGRADA	085 00 01
ALBA DE YELTES	009 00 01	BARRERO (EL)	322 00 02	CARDOÑOSA	323 00 02
ALBERCA (LA)	010 00 01	BARRERO DE PORQUERIZA (EL)	186 00 01	CARMELO	144 00 01
ALBERGUERIA	159 00 01	BARRUECOPARDO	044 00 01	CARMEN (EL)	345 00 03
ALBERGUERIA DE ARGANAÑ (LA)	011 00 01	BASTIDA (LA)	045 00 01	CARNERO	040 00 03
ALBERGUERIA DE VALMUZA	230 00 01	BATUECAS (LAS)	010 00 02	CARNUERO	344 00 01
ALCAZAREN	041 00 01	BEBIMBRE	148 00 02	CARPIHUELO	085 00 02
ALCONADA	012 00 01	BECERRIL	126 00 01	CARPÍO DE AZABA	086 00 01
ALCORNOCAL	149 00 01	BECOMUÑO	291 00 05	CARPÍO-BERNARDO	352 00 01
ALCUBILLA (LA)	322 00 01	BEJAR	046 00 01	CARRASCAL	167 00 01
ALDEA DEL OBISPO	015 00 01	BELAÑA	047 00 01	CARRASCAL DE ASNO	291 00 07
ALDEACIPRESTE	013 00 01	BENAUIOS	342 00 02	CARRASCAL DE BARREGAS	087 00 04
ALDEADAVILA DE LA RIBERA	014 00 01	BERCIMUELLE	261 00 01	CARRASCAL DE PERICALVO	230 00 02
ALDEAGALLEGA	192 00 01	BERGANCIANO	370 00 01	CARRASCAL DE SAN BENITO	040 00 04
ALDEAGUTIERREZ	170 00 01	BERNELLAR	049 00 01	CARRASCAL DE SANCHIRIGONES	187 00 03
ALDEALBA DE HORTACES	054 00 01	BERNOY	291 00 06	CARRASCAL DE VELAMBELEZ	290 00 01
ALDEALENGUA	016 00 01	BERROCAL DE HUEBRA	050 00 01	CARRASCAL DEL OBISPO	088 00 01
ALDEALGORDO DE ABAJO	291 00 01	BERROCAL DE LA ESPINERA	314 00 01	CARRASCAL DE HUEBRA	273 00 02
ALDEALGORDO DE ARRIBA	291 00 02	BERROCAL DE SALVATIERRA	051 00 01	CARRASCALINA	345 00 04
ALDEAMUEVA	192 00 02	BERROCAL DEL CAMPO	314 00 02	CARRASCALINO	187 00 04
ALDEAMUEVA DE CAMPOMOJADO	089 00 01	BERROCALAJEJO	149 00 03	CARRASCO	280 00 01
ALDEAMUEVA DE FIGUEROA	017 00 01	BOADA	052 00 01	CARRETERA	314 00 03
ALDEAMUEVA DE LA SIERRA	018 00 01	BOADILLA	135 00 01	CARRETERA DE ALDEALENGUA	067 00 06
ALDEAMUEVA DE PORTANOVIS	096 00 01	BOCACARA	107 00 02	CARRETERA DE MADRID	175 00 01
ALDEARRDRIGO	019 00 01	BODEGON	316 00 03	CARTALA	144 00 02
ALDEARRUBIA	020 00 01	BODON (EL)	054 00 02	CASA DE ALBA	290 00 02
ALDEASECA DE ALBA	021 00 01	BOGAJO	055 00 01	CASABLANCA	067 00 07
ALDEASECA DE LA ARMUÑA	362 00 01	BOUZA (LA)	056 00 01	CASAFRANCA	089 00 02
ALDEASECA DE LA FRONTERA	022 00 01	BOVEDA DEL RIO ALNAR	057 00 01	CASANUEVA	346 00 03
ALDEATEJADA	023 00 01	BRECERILLA	115 00 01	CASAR (EL)	170 00 02
ALDEAVIEJA DE TORMES	156 00 01	BRINCONES	058 00 01	CASAS DE MONLEON	124 00 01
ALDEAVILLA DE REVILLA	059 00 01	BUENABARBA	289 00 02	CASAS DEL CONDE (LAS)	090 00 01
ALDEAYUSTE	077 00 01	BUENAMADRE	059 00 02	CASAS DEL MESON	268 00 01
ALDEHUELA DE LA BOVEDA	025 00 01	BUENAVISTA	060 00 01	CASASOLA DE LA ENCOMIENDA	149 00 04
ALDEHUELA DE LA HUELGA	380 00 01	BURRINAS	129 00 01	CASASOLA DEL CAMPO	344 00 02
ALDEHUELA DE LAS FLORES	382 00 01	CABACO (EL)	061 00 01	CASERITO	214 00 01
ALDEHUELA DE LOS GUZMANES	067 00 01	CABEZA BARAJAS	017 00 02	CASILLA (LA)	319 00 01
ALDEHUELA DE YELTES	026 00 01	CABEZA DE BEJAR (LA)	063 00 01	CASILLAS DE FLORES	091 00 01
ALISEDA	272 00 01	CABEZA DE DIEGO GOMEZ	283 00 01	CASILLAS DE LAS ERIAS	298 00 01
ALIZACES	209 00 01	CABEZA DE FRAMONTANOS	364 00 01	CASTAÑEDA	352 00 02
ALMARIEGO	272 00 02	CABEZA DEL CABALLO	065 00 01	CASTELLANOS DE MORISCOS	092 00 01
ALMENARA DE TORMES	027 00 01	CABEZABELLOSA DE LA CALZADA	062 00 01	CASTELLANOS DE VILLIQUERA	093 00 02
ALMENDRA	028 00 01	CABEZUELA DE SALVATIERRA	156 00 02	CASTILLEJO	237 00 02
ALTEJOS	316 00 01	CABRA (LA)	345 00 02	CASTILLEJO DE AZABA	258 00 01
ALLENDE EL CANINO	209 00 02	CABRASHALAS	087 00 02	CASTILLEJO DE DOS CASAS	015 00 02
AMATOS	069 00 01	CABRERA	346 00 02	CASTILLEJO DE EVANS	106 00 01
AMATOS DE ALBA	008 00 02	CABRERIZOS	067 00 04	CASTILLEJO DE MARTIN VIEJO	096 00 03
AMATOS DE SALVATIERRA	237 00 01	CABRILLAS	068 00 01	CASTILLEJO DE SALVATIERRA	237 00 03
ANAYA DE ALBA	029 00 01	CAHENES (LAS)	067 00 05	CASTILLEJO DE YELTES	183 00 02
ANAYA DE HUEBRA	273 00 01	CALOCO	060 00 02	CASTRAZ	097 00 01
ANDARROHERO	143 00 01	CALVARRASA DE ABAJO	069 00 02	CASTREJON	040 00 05
AÑOVER DE TORMES	030 00 01	CALVARRASA DE ARRIBA	070 00 01	CASTRO ENRIQUEZ	025 00 02
ARABAYONA	031 00 01	CALZADA DE BEJAR (LA)	071 00 01	CASTROVERDE	211 00 01
ARAPILES	032 00 01	CALZADA DE D. DIEGO	040 00 02	CEMPRON	291 00 08
ARAUZO	215 00 01	CALZADA DE VALUNCIEL	073 00 01	CEPEDA	098 00 01
ARCEDIANO	033 00 01	CALZADILLA DE LA VALMUZA	087 00 03	CEQUEÑA	291 00 09
ARCILLO	318 00 01	CALZADILLA DE MENDIGO	189 00 01	CERECEDA DE LA SIERRA	099 00 01
ARCO (EL)	034 00 01	CALZADILLA DEL CAMPO	150 00 02	CERECAL DE PEÑAHORCADA	100 00 01
ARDONSILLERO	149 00 02	CAMPANERO	096 00 02	CEREZAL DE PUERTAS	262 00 01
ARENAL DEL ANGEL	067 00 02	CAMPILDUERO	101 00 01	CEREZO (EL)	170 00 03
AREVALOS (LOS)	320 00 01	CAMPILLO DE AZABA	074 00 01	CERRALBO	101 00 02
ARGENTINA	117 00 01	CAMPILLO DE SALVATIERRA	156 00 03	CERRO (EL)	102 00 01
ARGUIJO	346 00 01	CAMPILLO Y MELARDES	296 00 01	CESPEDOSA	103 00 01
ARISEOS	209 00 03	CAMPO DE LEDESMA	370 00 02	CESPEDOSA DE AGADONES	157 00 01
ARMENTEROS	035 00 01	CAMPO DE PEÑARANDA (EL)	077 00 02	CIDA (LA)	148 00 03
ARROYO DE LA ENCINA	093 00 01	CAMPO DEL HOSPICIO	187 00 01	CILLEROS DE LA BASTIDA	104 00 01
ARROYO MUERTO	036 00 01	CAMPUCERRADO	183 00 01	CILLEROS EL MONDO	209 00 04
ARROYOS	067 00 03	CAMPOS (LOS)	059 00 03	CILLORUELO	121 00 01
ATALAYA (LA)	037 00 01	CANDELARIO	078 00 01	CIPEREZ	106 00 02
AVES DE SALAMANCA	342 00 01	CANILLAS DE ABAJO	079 00 01	CIUDAD-RODRIGO	107 00 03
AVILLILLA DE LA SIERRA	316 00 02			COCA DE ALBA	108 00 01
				COCA DE HUEBRA	050 00 02

PROVINCIA DE SALAMANCA

ENTIDADES	MUN EC ES	ENTIDADES	MUN EC ES	ENTIDADES	MUN EC ES
CCJOS DE ROBLIZA	270 00 01	ESTACION (LA)	323 00 03	HINOJOSA DE DUERO	160 00 01
COLMENAR DE MONTE MAYOR	109 00 01	ESTACION DE HUELMO	338 00 01	HONDURA	041 00 05
COLONIA DE LA ESTACION	140 00 01	ESTACION DE VALDUNCIEL	338 00 02	HORCAJO DE MONTE MAYOR	161 00 01
COLONIA MATA CAN	175 00 02	ESTAQUILLAS	170 00 07	HORCAJO-MEDIANERO	162 00 01
COLLADO DE MALVARIN	054 00 03	ESTEBAN-ISIDRO	291 00 11	HOYA (LA)	163 00 01
COLLADO DE YELTES	183 00 03	FLECHA (LA)	067 00 08	HUELMO	106 00 05
COÑEJAL (EL)	113 00 01	FLORIDA DE LIEBANA	129 00 02	HUELMO DE CAÑEDO	336 00 03
CONTIENSA	365 00 01	FORFOLEDA	130 00 01	HUELMO DE SAN JOAQUIN	338 00 04
CONTINGOS	291 00 10	FRADES DE LA SIERRA	131 00 01	HUELMO Y CASASOLILLA	088 00 02
COQUILLA	189 00 02	FRADES DE SANTA MARIA	170 00 08	HUERFANA (LA)	150 00 04
COQUILLA DE HUEBRA	050 00 03	FRAGUAS	087 00 07	HUERTA	164 00 02
CORBACERA	344 00 03	FRANCOS	175 00 03	HUERTA (LA)	346 00 04
CORDOVILLA	110 00 01	FREGENEDA (LA)	132 00 01	HUERTA DE SAN JOSE	345 00 07
CORPORARIO	014 00 02	FRESNEDOSO	133 00 01	HURTADA	356 00 01
CORRAL (EL)	032 00 02	FRESNO-ALHANDIGA	134 00 01	INIGO	211 00 05
CORRAL DE GARCINIGO	041 00 03	FUENTE DE SAN ESTEBAN (LA)	135 00 02	INIGO BLASCO	035 00 02
CORRAL NUEVO	062 00 02	FUENTE ROLDAN	316 00 04	IRUELOS	165 00 01
CORTOS DE LA SIERRA	211 00 02	FUENTEBUENA	046 00 02	ITUERINO	257 00 02
CORTOS DE SACEDON	203 00 01	FUENTEGUINALDO	136 00 01	ITUERO DE AZABA	166 00 02
COTO DE D. LUIS	060 00 03	FUENTELIANTE	137 00 01	ITUERO DE HUEBRA	113 00 04
COTORRILLO	082 00 03	FUENTERRUBLE DE ABAJO	279 00 03	IVANREY	107 00 04
CRESANOS	370 00 03	FUENTERRUBLE DE ARRIBA	279 00 04	IZCALA	323 00 04
CRADERO DE LA SERNA	294 00 01	FUENTERRUBLE DE		IZCALINA (LA)	335 00 01
CRISTOSAL	112 00 01	SALVATIERRA	138 00 01	JENINGOMEZ	148 00 06
CUADRILLEROS	170 00 04	FUENTES DE BEJAR	156 00 04	JUARROS	114 00 02
CUADRILLEROS	370 00 04	FUENTES DE MASUECO	065 00 02	JUZBAJO	167 00 02
CUADRILLEROS DE LOS DIECES	170 00 05	FUENTES DE ORDRO	140 00 02	LAGUNAS RUBIAS	017 00 03
CUARTERON (EL)	257 00 01	GAJATES	141 00 01	LAGUNILLA	169 00 01
CUARTO DE ARRIBA	353 00 01	GALINDO BEJAR	029 00 02	LARRODRIGO	164 00 03
CUARTO DE DOÑA MARIA LUISA	097 00 02	GALINDO Y PERAHUY	040 00 08	LEDESMA	170 00 09
CUARTO DE LA ASUNCION	062 00 04	GALINDUSTE	143 00 02	LEDIM	272 00 04
CUARTO DE SANCHEZ ARJONA	025 00 03	GALISANCHO	144 00 03	LEDRA	171 00 01
CUARTO DEL MEDIO	353 00 02	GALLEGOS DE ARGANAN	145 00 02	LINARES DE RIOFRIO	172 00 01
CUARTO DEL PILAR	025 00 04	GALLEGOS DE CRÉSPOS	169 00 02	LINEJO	187 00 06
CUARTO DEL PINO	113 00 02	GALLEGOS DE HUEBRA	289 00 03	LUMBRALES	173 00 01
CUATRO CALZADAS	182 00 01	GALLEGOS DE SOLMIRON	146 00 01	LURDA (LA)	146 00 07
CUBITO	067 00 05	GALLEGUILLAS	141 00 02	LLEN	346 00 05
CUBO DE DON SANCHO (EL)	113 00 03	GALLEGUILLAS	344 00 04	MACOTERA	174 00 01
CUELLAR	145 00 01	GALLINAZO	145 00 03	MACHACON	175 00 04
CUESTAS (LAS)	237 00 04	GALLINERO DE HUEBRA	050 00 05	MADRONAL	176 00 01
CUESTAS (LAS)	345 00 05	GANSINGO	106 00 03	MAGDALENA (LA)	319 00 02
CUETO (EL)	187 00 05	GARCESA (LA)	067 00 09	MAILLO (EL)	177 00 01
CAGARCIA-MEDIANERO	114 00 01	GARCIEJY	147 00 01	MAJADALES	189 00 04
DEHESA DE CUADRADOS	233 00 01	GARCIGALINDO	211 00 03	MAJADALES (LOS)	060 00 04
DEHESA DE PEROSIN	245 00 01	GARCIGRANDE	007 00 02	MAJUELOS	272 00 05
DEHESILLA (LA)	209 00 05	GARCIHERNANDEZ	146 00 04	MAJUGES	376 00 01
DEHESILLAS (LAS)	051 00 02	GARCINIGO	041 00 04	MALPARTIDA	178 00 01
DEHENSADA-YALMONDOS	242 00 02	GARCIRREY	149 00 05	MALPARTIDA	211 00 06
DIOS LE GUARDE	115 00 02	GARDON (EL)	015 00 03	MANCERA DE ABAJO	179 00 01
DOÑINGO SEÑOR	050 00 04	GARGABETE	240 00 01	MANCERAS	262 00 03
DOÑOS DE LEDESMA	116 00 03	GARRIEL	189 00 03	MANGADA (LA)	314 00 05
DOÑOS DE SALAMANCA	117 00 02	GAVILAN	279 00 05	MANZANO (EL)	180 00 01
DUENA DE ABAJO	166 00 01	GEJO DE DON DIEGO	186 00 02	MARIALBA	145 00 04
DUENA DE ABAJO (LA)	237 00 05	GEJO DE DOÑA MENCIA	040 00 09	MARIN (EL)	274 00 01
DUENA DE ARRIBA (LA)	237 00 06	GEJO DE LOS REYES	370 00 07	MARTIAGO	161 00 01
EUME	118 00 01	GEJUELO DEL BARRO	150 00 03	MARTILLAN	167 00 02
ENCINA (LA)	119 00 01	GEJA	377 00 01	MARTILLAN	356 00 02
ENCINA DE SAN SILVESTRE	120 00 01	GLORIA (LA)	046 00 03	MARTIN DE YELTES	183 00 04
ENCINAS DE ABAJO	121 00 02	GOLPEJAS	151 00 01	MARTIN PEREZ	143 00 05
ENCINAS DE ARRIBA	122 00 01	GOLPEJERA	087 00 08	MARTIN VICENTE	118 00 02
ENCINASOLA DE LAS MINAYAS	314 00 04	GOMECELLO	152 00 01	MARTINAMOR	182 00 03
ENCINASOLA DE LOS		GOMECEIEGO	249 00 01	MASUECO	184 00 01
ENCHENDADORES	123 00 01	GOMEZ VELASCO	235 00 01	MATA DE ARMUNA (LA)	185 00 01
ENORINAL	124 00 02	GRANDES	106 00 04	MATA DE ARRIBA	325 00 01
ESCOVOS	040 00 06	GRANJA (LA)	067 00 10	MATA DE LEDESMA (LA)	186 00 03
ESCUERNAVACAS	208 00 01	GRANJA (LA)	148 00 05	MATAMALA	146 00 06
ESCURIAL DE LA SIERRA	125 00 01	GRANJA (LA)	345 00 06	MATAMALA	182 00 04
ESPADAÑA	126 00 02	GROD (EL)	262 00 02	MATAS ALTAS	187 00 07
ESPAYOS	370 00 05	GUADAPERO	306 00 01	MATASECA	047 00 02
ESPEJA	127 00 01	GUADRAMIRO	154 00 01	MATILLA (LA)	047 00 03
ESPIÑO DE LA ORBADA	128 00 01	GUEDEJA	141 00 03	MATILLA DE LOS CAÑOS DEL	
ESPIÑO DE LOS DOCTORES	365 00 02	GUERIBANEZ	291 00 12	RIO	187 00 08
ESPIÑO-ARCILLO	318 00 02	GUIJO DE AVILA	155 00 01	MAYA (LA)	188 00 01
ESPIÑO-RAPADO	292 00 02	GUIJUELO	156 00 05	MAZA (LA)	322 00 03
ESPIDJA	370 00 06	GUTIERREZ DE VELASCO		MAZA DE SAN PEDRO	353 00 03
ESTACAS	170 00 06	ALVAREZ	143 00 03	MAZAN	370 00 08
ESTACION (LA)	025 00 05	GUTIERREZ DE VELASCO		MAZORES NUEVO	351 00 01
ESTACION (LA)	032 00 03	DELGADO	143 00 04	MAZORES VIEJO	351 00 02
ESTACION (LA)	040 00 07	HERGUIJUELA DE CIUDAD-		MEGRILLAN	087 00 09
ESTACION (LA)	082 00 05	RODRIGO	157 00 02	MEJORITO (EL)	009 00 02
ESTACION (LA)	087 00 06	HERGUIJUELA DE LA SIERRA	158 00 01	MELIBRAZOS	054 00 04
ESTACION (LA)	092 00 02	HERGUIJUELA DEL CAMPO	159 00 02	MEMBRIBE	189 00 05
ESTACION (LA)	239 00 01	HERNANCOBO	203 00 02	MIEZA	190 00 01
ESTACION (LA)	270 00 02	HERREROS	211 00 04	MIGUEL MUÑOZ	203 00 03
ESTACION (LA)	279 00 02	HERREROS DE SALVATIERRA	237 00 07	MILANO	191 00 01
ESTACION (LA)	288 00 02	HERREZUELO	029 00 03	MINAS DE PRADO VIEJO	209 00 06

PROVINCIA DE SALAMANCA

ENTIDADES	MUN EC ES	ENTIDADES	MUN EC ES	ENTIDADES	MUN EC ES
MIRANDA DE AZAN	192 00 03	PALACIO LOPEZ RODRIGUEZ	087 00 14	PUERTO DE LA CALDERILLA	320 00 03
MIRANDA DE PERICALVO	040 00 10	PALACIO VILLALONES	087 00 15	PUERTO SEGURO	264 00 01
MIRANDA DEL CASTAÑAR	193 00 01	PALACIOS DE LOS DIECES	365 00 03	QUEJIGAL	079 00 04
MOGARRAZ	194 00 01	PALACIOS DE SALVATIERRA	156 00 07	QUINTA FLORENTINA	110 00 02
MOJINILLO	195 00 01	PALACIOS DEL ARZOBISPO	226 00 01	RAD (LA)	040 00 13
MONFLORIDO	320 00 02	PALACIOSRUBIOS	228 00 01	RAGAMA	265 00 01
MONFORTE DE LA SIERRA	196 00 01	PALANCARES	167 00 04	RECIOS (LOS)	051 00 03
MONLEON	197 00 01	PALENCIA DE NEGRILLA	229 00 01	REDONDA (LA)	266 00 01
MONLERAS	198 00 01	PALOMARES	046 00 05	REGANADA (LA)	205 00 03
MONSAGRO	199 00 01	PALOMARES DE ALBA	008 00 03	REÑAL DE SOTILLO	115 00 03
MONTALVO CUARTO	087 00 10	PANTANO DE STA. TERESA	200 00 03	RETORTILLO	267 00 02
MONTALVO PRIMERO	023 00 02	PARADA DE ARRIBA	230 00 03	REVALVOS	035 00 05
MONTALVO SEGUNDO	087 00 11	PARADA DE RUBIALES	231 00 01	REVILLA	082 00 06
MONTALVO TERCERO	087 00 12	PARADINAS DE ABAJO	096 00 04	REVILLA	182 00 05
MONTE (EL)	046 00 04	PARADINAS DE SAN JUAN	232 00 01	REVILLA DE CODE:	035 00 06
MONTE ABAJO	205 00 01	PARADOR	297 00 01	REVILLEJA	216 00 02
MONTE ABAJO	353 00 04	PARDO (EL)	148 00 09	RINGONADA DE LA SIERRA (LA)	268 00 02
MONTE ALTO	353 00 05	PASCUALARINA	054 00 05	RILOBOS	077 00 03
MONTE-LLEN	316 00 05	PASTORES	233 00 02	RIVERITA (LA)	170 00 13
MONTEJO	200 00 02	PAYO (EL)	234 00 02	ROBLEDA	269 00 01
MONTELLANO	209 00 07	PEDERNAL	126 00 03	ROBLEDO HERMOSO	361 00 01
MONTMAYOR DEL RIO	201 00 01	PEDRAZA	316 00 06	ROBLIZA	119 00 02
MONTERRUBIO DE ARMUÑA	202 00 01	PEDRAZA DE ALBA	235 00 02	ROBLIZA	270 00 03
MONTERRUBIO DE LA SIERRA	203 00 04	PEDRAZA DE YELTES	097 00 03	RODASVIEJAS	025 00 06
MORA DE LA SIERRA	346 00 06	PEDREZUELA DE SAN BRICIO	358 00 01	RODILLO	087 00 17
MORAL DE CASTRO	149 00 06	PEDRO ALVARO	363 00 01	ROLLAN	271 00 01
MORALEJA DE HUEBRA	041 00 06	PEDRO FUERTES	035 00 04	ROLLAMEJO	113 00 05
MORALES	087 00 13	PEDRO LLEN	346 00 07	ROMANAS	242 00 04
MORALITA (LA)	106 00 06	PEDRO MARTIN	088 00 04	ROZADOS	291 00 13
MORASVERDES	204 00 01	PEDRO MARTIN	310 00 01	SAELICES EL CHICO	272 00 06
MORERAS	030 00 02	PEDROSILLO DE ALBA	236 00 01	SAGERAS DEL RIO	272 00 07
MORILLE	205 00 02	PEDROSILLO DE LOS AIRES	237 00 08	SAGOS	079 00 05
MORINIGO	206 00 01	PEDROSILLO EL RALO	238 00 01	SAGRADA (LA)	170 00 14
MORISCOS	092 00 03	PEOROSO DE LA ARMUÑA (EL)	239 00 02	SAGRADA (LA)	273 00 03
MORONTA	208 00 02	PELABRAYO	240 00 04	SAHELICEJOS	360 00 01
MORQUERA	351 00 03	PELAGARCIA	085 00 03	SALAMANCA	274 00 02
MORTACINOS	234 00 01	PELARRDRIGUEZ	241 00 01	SALDEANA	275 00 01
MOSCOSA	370 00 09	PELAYOS	242 00 03	SALMORAL	276 00 01
MOZARBEZ	209 00 08	PELILLA	170 00 12	SALTO DE ALDEADAVILA	014 00 03
MOZODIEL	370 00 10	PEÑA (LA)	243 00 01	SALTO DE SAUGELLE	302 00 01
MOZODIEL DE SANCHINIGO	093 00 03	PEÑA DE CABRA	211 00 08	SALVADRIQUEZ	023 00 05
MOZODIEL DEL CAMINO	202 00 02	PEÑA DE FRANCIA	061 00 02	SALVATIERRA DE TORMES	277 00 01
MUGHACHOS	170 00 10	PEÑACABALLERA	244 00 01	SAMARITA (LA)	170 00 15
MUELLEDES	150 00 05	PEÑALVO	329 00 01	SAMASA (LA)	170 00 16
MUÑOVELA	040 00 11	PEÑAMECER	365 00 04	SAMBELLIN	029 00 05
MUÑOZ	135 00 03	PEÑAPARDA	245 00 02	SAN BENITO DE LA VALMUZA	040 00 14
NAHARROS DE VALDUNCIEL	338 00 05	PEÑARANDA DE BRACAMONTE	246 00 01	SAN CRISTOBAL DE LA CUESTA	092 00 04
NAHARROS DEL RIO	240 00 02	PEÑARANDILLA	247 00 01	SAN CRISTOBAL DE LOS MOCHUELOS	106 00 07
NAHARROS NUEVO	240 00 03	PERALEJO DE ARRIBA	249 00 02	SAN CRISTOBAL DE MONTE AGUDO	209 00 09
NARRA (LA)	029 00 03	PERALEJOS DE ABAJO	248 00 01	SAN CRISTOBAL DEL MONTE	323 00 05
NARRILLOS	290 00 04	PERALEJOS DE SOLIS	211 00 09	SAN CRISTOBALEJO	106 00 08
NARROS DE MATALAYEGUA	111 00 07	PERALES (LOS)	322 00 04	SAN DOMINGO	159 00 03
NAYA DE BEJAR	256 00 06	PERAMATO	241 00 02	SAN ESTEBAN DE LA SIERRA	284 00 01
NAYA DE FRANCIA	214 00 02	PEREÑA	250 00 01	SAN FELICES DE LOS GALLEGOS	285 00 01
NAYA DE SOTROBAL	215 00 02	PERICALVO	040 00 12	SAN FERNANDO	270 00 04
NAVACARROS	212 00 01	PEROMINGO	251 00 01	SAN JULIAN DE VALMUZA	117 00 03
NAVAGALLEGA	189 00 06	PICONES	123 00 02	SAN MAMES	007 00 03
NAVAMOBELA	035 00 03	PINEDAS	252 00 01	SAN MARTIN	132 00 02
NAVALES	216 00 01	PINILLA (LA)	032 00 05	SAN MARTIN DEL CASTAÑAR	286 00 01
NAVALMORAL DE BEJAR	217 00 01	PINO DE TORMES (EL)	253 00 01	SAN MEDEL	259 00 02
NAVALMORALES	218 00 01	PITTEGUA	254 00 01	SAN MIGUEL DE ASPERONES	320 00 04
NAVARREDONDA DE LA RINGONADA	219 00 01	PIZARRAL	255 00 01	SAN MIGUEL DE VALERO	287 00 01
NAVARREDONDA DE SALVATIERRA	131 00 02	PLANTIO (EL)	379 00 01	SAN MORALES	288 00 03
NAVAS DE QUEJIGAL	079 00 03	POCITO	187 00 11	SAN MUÑOZ	289 00 04
NAVASFRIAS	221 00 01	POLIGONO INDUSTRIAL	362 00 02	SAN PEDRO ACERON DE ABAJO	088 00 05
NEGRILLA DE PALENCIA	222 00 01	PORCIONES	052 00 02	SAN PEDRO ACERON DE ARRIBA	088 00 06
NEGRILLOS	353 00 06	PORQUERIZA	186 00 04	SAN PEDRO DE ROZADOS	291 00 14
NOGUEZ	170 00 11	PORQUERIZCS	023 00 04	SAN PEDRO DEL VALLE	290 00 04
NUEVO POBLADO	134 00 02	PORTEROS	087 00 16	SAN PELAYO DE GUAREÑA	292 00 03
NUEVO POBLADO	140 00 03	PORTILLO	118 00 03	SAN ROMAN	314 00 07
OCHANDO	187 00 09	POSADILLAS	303 00 01	SAN VICENTE	012 00 02
OLMEDILLA	344 00 05	POVEDA DE LAS CINTAS	256 00 01	SANATORIO MARTINEZ ANIDO	087 00 18
OLMEDO DE CANACES	223 00 01	POZOS DE HINOJO	257 00 03	SANCHIRICONES	344 00 06
OLMILLOS	167 00 03	POZOS DE MONDAR	186 00 05	SANCHIBUENO	025 00 07
OLLEROS	088 00 03	PRADO CARRERAS	010 00 03	SANCHOGOMEZ	211 00 10
ORBADA (LA)	224 00 01	PRADO GENAL DE CECILIO	297 00 02	SANCHON DE LA RIBERA	280 00 02
ORBADILLA (LA)	224 00 02	SANCHEZ	258 00 02	SANCHON DE LA SAGRADA	281 00 01
OREJUDOS	032 00 04	PUEBLA DE AZABA	259 00 01	SANCHOPEDE DE ABAJO	162 00 03
OTERO VACIADORES	023 00 03	PUEBLA DE SAN MEDEL	259 00 01	SANCHOPEDE DE ARRIBA	162 00 04
PADIerno	314 00 06	PUEBLA DE YELTES	260 00 01	PRIMERA	162 00 04
PADIERNOS	162 00 02	PUEENTE DEL CONGOSTO	261 00 02	SANCHOPEDE DE ARRIBA SEGUNDA	162 00 05
PAJARES DE LA LAGUNA	225 00 01	PUNTECILLA	145 00 05		
PAJUELAS	187 00 10	PUNTES DEL ALAGON	298 00 02		
PALACINOS	030 00 03	PUERTAS	262 00 04		
		PUERTO DE BEJAR	263 00 01		
		PUERTO DE LA ANUNCIACION	129 00 03		

PROVINCIA DE SALAMANCA

ENTIDADES	MUN EC ES	ENTIDADES	MUN EC ES	ENTIDADES	MUN EC ES
SANCHOTELLO	282 00 01	TORDILLOS	324 00 01	VEGAS DE DOMINGO REY	002 00 02
SANCHOTUENTO	047 00 04	TORNADIZO (EL)	325 00 02	VEGUILLAS (LAS)	346 00 06
SANCHOVIEJO	023 00 06	TORNADIZOS	291 00 17	VELAVIEJO	336 00 04
SANCO	283 00 02	TORGZOS	255 00 02	VELAYOS	242 00 08
SANJUANEO	107 00 05	TORRE (LA)	344 00 07	VELLES (LA)	347 00 01
SANTA INES	144 00 04	TORRE CLEMENTE DE ABAJO	242 00 06	VENTAS DE GARRIEL	268 00 03
SANTA MARIA DE LOS LLANOS	298 00 03	TORRE CLEMENTE DE ARRIBA	247 00 07	VENTORRO (EL)	032 00 07
SANTA MARIA DE SANCO	293 00 01	TORRE DE JUAN VAZQUEZ	291 00 18	VENTORRO DE LA PALOMA	209 00 13
SANTA MARINA	171 00 17	TORRE DE MARTIN PASCUAL	040 00 17	VENTORROS (LOS)	322 00 09
SANTA MARTA DE TORMES	294 00 02	TORRE DE MONCANTAR	062 00 07	VENTOSA	279 00 09
SANTA CLALLA DE YELTES	135 00 04	TORRE DE NUEVA BANCA	291 00 19	VENTOSA (LA)	239 00 03
SANTA TERESA	144 00 05	TORRE DE VELAYOS	050 00 06	VENTOSA DEL RIO ALMAR	348 00 01
SANTI-SPIRITUS	279 00 06	TORRE ZAPATA	203 00 07	VIDOLA (LA)	349 00 01
SANTIAGO DE LA PUEBLA	296 00 02	TORRECILLA	209 00 11	VILAR DE ARGANAN	356 00 04
SANTIBANEZ	290 00 05	TORRECILLA DE MIRANDA	087 00 19	VILVESTRE	350 00 01
SANTIBANEZ DE BEJAR	297 00 03	TORRECILLA DE SAN BENITO	291 00 20	VILVIS	149 00 06
SANTIBANEZ DE LA SIERRA	298 00 04	TORRECILLA DEL RIO	290 00 06	VILLA ADELFA	269 00 05
SANTIBANEZ DEL CAÑEDO	130 00 02	TORREJON DE ALBA	008 00 04	VILLA BERNARDO	167 00 12
SANTIBANEZ DEL RIO	117 00 04	TORRES (LAS)	032 00 06	VILLA JOSEFINA PEGOLLO	117 00 05
SANTIZ	299 00 01	TORRESHENUDAS	327 00 01	VILLAFLORES	351 00 04
SANTO DOMINGO	170 00 18	TORRITA (LA)	344 00 06	VILLAFUERTE	082 00 06
SANTO TOME DE COLLADO	040 00 15	TRABADILLO	329 00 02	VILLAGNIZALO DE TORMES	352 00 04
SANTO TOME DE ROZADOS	209 00 10	TRABANCA	328 00 01	VILLALBA DE LOS LLANOS	353 00 07
SANTOS (LOS)	300 00 01	TRAGUNTIA	257 00 04	VILLAMAYOR	354 00 01
SARDON DE LOS ALAMOS	360 00 02	TRENECAL DE TORMES	329 00 03	VILLANUEVA DE CAÑEDO	323 00 10
SARDON DE LOS FRAILES	301 00 01	TRES CUARTOS	113 00 06	VILLANUEVA DE LOS PAYONES	224 00 03
SAUGELLE	302 00 02	TURRA	209 00 12	VILLANUEVA DEL CONDÉ	355 00 04
SAUSO (EL)	303 00 02	TURRA DE ALBA	236 00 02	VILLAR DE CIERVO	357 00 01
SAYAGUENTE	047 00 05	UCES (LAS)	340 00 01	VILLAR DE FLORES	234 00 03
SEBASTIAN RUBIO	025 00 08	URBANIZACION EL ENCINAR	322 00 06	VILLAR DE GALLIMAZO	358 00 02
SEGOVIA DE SACCEDON	203 00 05	URBANIZACION LOS CISNES	322 00 07	VILLAR DE LA YEGUA	359 00 03
SEGOVIA DEL DOCTOR	189 00 07	URBANIZACIONES EXTRARRADIO	240 00 05	VILLAR DE LECHE	124 00 03
SEGOVIA LA CHICA	203 00 06	VADERA BALDIA	279 00 06	VILLAR DE LOS ALAMOS	025 00 10
SEGOVUELA DE LOS CORNEJOS	320 00 05	VADIMA (LA)	170 00 19	VILLAR DE PERALGONSO	360 00 03
SEPULCRO-HILARIO	304 00 01	VALCUEVO	342 00 04	VILLAR DE SALVATIERRA	237 00 11
SEPUYVEDA	097 00 04	VALDECARROS	330 00 01	VILLAR DE SAMANIEGO	361 00 02
SECUREROS	305 00 01	VALDECHAPERO	314 00 13	VILLAR DEL PROFETA	050 00 07
SERRADILLA DEL ARROYO	306 00 02	VALDEFUENTES DE SANGUSIN	331 00 01	VILLAREJO	149 00 09
SERRADILLA DEL LLANO	307 00 01	VALDEHERMOSO	323 00 07	VILLAREJO	301 00 02
SERRANILLO	359 00 02	VALDEHIZACEROS	332 00 01	VILLAREJO	378 00 01
SERVANDEZ	316 00 07	VALDEJERRUZ	237 00 09	VILLARES	279 00 10
SEXMIRO	356 00 03	VALDEJIMENA	162 00 06	VILLARES DE LA REINA	362 00 03
SIEPE (LA)	309 00 01	VALDEJUDIO	097 00 05	VILLARES DE YELTES	363 00 02
SIETE IGLESIAS DE TORMES	310 00 02	VALDELACASA	333 00 01	VILLARGORDO	366 00 01
SICRACILLO	311 00 01	VALDELAGEVE	334 00 01	VILLARINO	364 00 02
SOMOSANCHO	007 00 04	VALDELASUA	316 00 09	VILLARMAYOR	365 00 05
SORIHUELA	312 00 01	VALDELAMA	149 00 07	VILLARMUERTO	366 00 02
SOTOSERRANO	313 00 01	VALDELAMATANZA	102 00 02	VILLASBUENAS	367 00 02
SOTRICAL	215 00 07	VALDELOSA	355 00 02	VILLASJANDU	366 00 01
STA. TERESA	242 00 05	VALDENIERCUE	336 00 03	VILLASECO DE LOS GAMITOS	369 00 01
TABERA DE ABAJO	314 00 08	VALDENIGUERA	132 00 03	VILLASECO DE LOS REYES	370 00 11
TABERA DE ARRIBA	314 00 09	VALDERRODRIGO	337 00 01	VILLASELYA	129 00 04
TALA (LA)	315 00 01	VALDESANGIL	046 00 07	VILLASRUJAS	371 00 01
TANAMES	316 00 08	VALDESANTIAGO	352 00 03	VILLAVERDE DE GUAREÑA	372 00 02
TARAGUDO	017 00 04	VALDESCOBELA	322 00 08	VILLAVIEJA DE YELTES	373 00 01
TARAZONA DE GUAREÑA	317 00 01	VALDESPINO	119 00 03	VILLORIA	374 00 01
TARCAGUILA	318 00 03	VALDIBANEZ	323 00 08	VILLORIA DE BUENAMADRE	113 00 07
TEBEPUELA	314 00 10	VALDIO	323 00 09	VILLORUELA	375 00 01
TEJA (LA)	067 00 11	VALDUNCEL	338 00 06	VILLOSINO	370 00 12
TEJADILLO	025 00 09	VALEJO (EL)	106 00 09	VISTA-HERMOSA	279 00 11
TEJADILLO	054 00 06	VALENCIA DE LA ENCOMIENDA	335 00 03	VISTAHERMOSA	023 00 07
TEJADO (EL)	040 00 16	VALERO	339 00 01	VISTAHERMOSA	212 00 02
TEJADO (EL)	319 00 03	VALEROS	141 00 04	VISTAHERMOSA	274 00 03
TEJEDA Y SEGOVUELA	320 00 06	VALICCOBO	132 00 04	VITIGUDINO	376 00 02
TELLOSANCHO	314 00 11	VALQUEMACA	054 00 07	VIVERO FORESTAL	067 00 12
TENEBRON	321 00 01	VALRUBIO	150 00 06	YECLA DE YELTES	377 00 02
TENERIA DE GALINDO	046 00 06	VALSALABROSO	340 00 02	ZAFRON	116 00 02
TERRADILLOS	322 00 05	VALVERDE DE GONZALEZ	162 00 07	ZAFRONCINO	170 00 20
TERRADOS	060 00 09	VALVERDE DE VALDELACASA	341 00 01	ZAFRONCINO	365 00 06
TERRONES	211 00 11	VALVERDE DE VALBUZA	040 00 18	ZAHARRA	378 00 02
TERRUBIAS	291 00 15	VALVERDON	342 00 05	ZAMAYON	379 00 02
TESO DE CORCHO	314 00 12	VALLEJERA DE RIOFRIO	343 00 01	ZANOCINO	379 00 03
TESCHERA	342 00 03	VAQUERIL	060 00 06	ZARAPICOS	380 00 02
TESOS MIRADORES	279 00 07	VECINO (EL)	040 00 19	ZARATAN	253 00 02
TIJERAS	009 00 03	VECINOS	344 00 09	ZARZA DE PUMAREDA (LA)	361 00 01
TIRADOS DE LA VEGA	345 00 08	VEGA DE AMATOS	237 00 10	ZARZOSO	061 00 03
TOPAS	323 00 06	VEGA DE OLLEROS	088 00 07	ZORITA	170 00 21
TORDELACASA	291 00 16	VEGA DE TIRADOS	345 00 09	ZORITA	342 00 06
				ZORITA DE LA FRONTERA	382 00 02

ENTIDADES	NUM. DE C. I.	ENTIDADES	NUM. DE C. I.	ENTIDADES	NUM. DE C. I.
ALABAMA	01	ALABAMA	01	ALABAMA	01
ALASKA	02	ALASKA	02	ALASKA	02
ARIZONA	03	ARIZONA	03	ARIZONA	03
ARKANSAS	04	ARKANSAS	04	ARKANSAS	04
CALIFORNIA	05	CALIFORNIA	05	CALIFORNIA	05
COLORADO	06	COLORADO	06	COLORADO	06
CONNECTICUT	07	CONNECTICUT	07	CONNECTICUT	07
DELAWARE	08	DELAWARE	08	DELAWARE	08
FLORIDA	09	FLORIDA	09	FLORIDA	09
GEORGIA	10	GEORGIA	10	GEORGIA	10
ILLINOIS	11	ILLINOIS	11	ILLINOIS	11
INDIANA	12	INDIANA	12	INDIANA	12
IOWA	13	IOWA	13	IOWA	13
KANSAS	14	KANSAS	14	KANSAS	14
KENTUCKY	15	KENTUCKY	15	KENTUCKY	15
LOUISIANA	16	LOUISIANA	16	LOUISIANA	16
MAINE	17	MAINE	17	MAINE	17
MARYLAND	18	MARYLAND	18	MARYLAND	18
MASSACHUSETTS	19	MASSACHUSETTS	19	MASSACHUSETTS	19
MICHIGAN	20	MICHIGAN	20	MICHIGAN	20
MINNESOTA	21	MINNESOTA	21	MINNESOTA	21
MISSISSIPPI	22	MISSISSIPPI	22	MISSISSIPPI	22
MISSOURI	23	MISSOURI	23	MISSOURI	23
MONTANA	24	MONTANA	24	MONTANA	24
NEBRASKA	25	NEBRASKA	25	NEBRASKA	25
NEVADA	26	NEVADA	26	NEVADA	26
NEW HAMPSHIRE	27	NEW HAMPSHIRE	27	NEW HAMPSHIRE	27
NEW JERSEY	28	NEW JERSEY	28	NEW JERSEY	28
NEW YORK	29	NEW YORK	29	NEW YORK	29
NORTH CAROLINA	30	NORTH CAROLINA	30	NORTH CAROLINA	30
NORTH DAKOTA	31	NORTH DAKOTA	31	NORTH DAKOTA	31
OHIO	32	OHIO	32	OHIO	32
OKLAHOMA	33	OKLAHOMA	33	OKLAHOMA	33
OREGON	34	OREGON	34	OREGON	34
PENNSYLVANIA	35	PENNSYLVANIA	35	PENNSYLVANIA	35
RHODE ISLAND	36	RHODE ISLAND	36	RHODE ISLAND	36
SOUTH CAROLINA	37	SOUTH CAROLINA	37	SOUTH CAROLINA	37
SOUTH DAKOTA	38	SOUTH DAKOTA	38	SOUTH DAKOTA	38
TENNESSEE	39	TENNESSEE	39	TENNESSEE	39
TEXAS	40	TEXAS	40	TEXAS	40
UTAH	41	UTAH	41	UTAH	41
VIRGINIA	42	VIRGINIA	42	VIRGINIA	42
WASHINGTON	43	WASHINGTON	43	WASHINGTON	43
WEST VIRGINIA	44	WEST VIRGINIA	44	WEST VIRGINIA	44
WISCONSIN	45	WISCONSIN	45	WISCONSIN	45
WYOMING	46	WYOMING	46	WYOMING	46
ALABAMA	01	ALABAMA	01	ALABAMA	01
ALASKA	02	ALASKA	02	ALASKA	02
ARIZONA	03	ARIZONA	03	ARIZONA	03
ARKANSAS	04	ARKANSAS	04	ARKANSAS	04
CALIFORNIA	05	CALIFORNIA	05	CALIFORNIA	05
COLORADO	06	COLORADO	06	COLORADO	06
CONNECTICUT	07	CONNECTICUT	07	CONNECTICUT	07
DELAWARE	08	DELAWARE	08	DELAWARE	08
FLORIDA	09	FLORIDA	09	FLORIDA	09
GEORGIA	10	GEORGIA	10	GEORGIA	10
ILLINOIS	11	ILLINOIS	11	ILLINOIS	11
INDIANA	12	INDIANA	12	INDIANA	12
IOWA	13	IOWA	13	IOWA	13
KANSAS	14	KANSAS	14	KANSAS	14
KENTUCKY	15	KENTUCKY	15	KENTUCKY	15
LOUISIANA	16	LOUISIANA	16	LOUISIANA	16
MAINE	17	MAINE	17	MAINE	17
MARYLAND	18	MARYLAND	18	MARYLAND	18
MASSACHUSETTS	19	MASSACHUSETTS	19	MASSACHUSETTS	19
MICHIGAN	20	MICHIGAN	20	MICHIGAN	20
MINNESOTA	21	MINNESOTA	21	MINNESOTA	21
MISSISSIPPI	22	MISSISSIPPI	22	MISSISSIPPI	22
MISSOURI	23	MISSOURI	23	MISSOURI	23
MONTANA	24	MONTANA	24	MONTANA	24
NEBRASKA	25	NEBRASKA	25	NEBRASKA	25
NEVADA	26	NEVADA	26	NEVADA	26
NEW HAMPSHIRE	27	NEW HAMPSHIRE	27	NEW HAMPSHIRE	27
NEW JERSEY	28	NEW JERSEY	28	NEW JERSEY	28
NEW YORK	29	NEW YORK	29	NEW YORK	29
NORTH CAROLINA	30	NORTH CAROLINA	30	NORTH CAROLINA	30
NORTH DAKOTA	31	NORTH DAKOTA	31	NORTH DAKOTA	31
OHIO	32	OHIO	32	OHIO	32
OKLAHOMA	33	OKLAHOMA	33	OKLAHOMA	33
OREGON	34	OREGON	34	OREGON	34
PENNSYLVANIA	35	PENNSYLVANIA	35	PENNSYLVANIA	35
RHODE ISLAND	36	RHODE ISLAND	36	RHODE ISLAND	36
SOUTH CAROLINA	37	SOUTH CAROLINA	37	SOUTH CAROLINA	37
SOUTH DAKOTA	38	SOUTH DAKOTA	38	SOUTH DAKOTA	38
TENNESSEE	39	TENNESSEE	39	TENNESSEE	39
TEXAS	40	TEXAS	40	TEXAS	40
UTAH	41	UTAH	41	UTAH	41
VIRGINIA	42	VIRGINIA	42	VIRGINIA	42
WASHINGTON	43	WASHINGTON	43	WASHINGTON	43
WEST VIRGINIA	44	WEST VIRGINIA	44	WEST VIRGINIA	44
WISCONSIN	45	WISCONSIN	45	WISCONSIN	45
WYOMING	46	WYOMING	46	WYOMING	46

CÓDIGO MAPA

Provincia de Salamanca

Código (1)	Nombre del municipio	Nº del Mapa	Código (1)	Nombre del municipio	Nº del Mapa	Código (1)	Nombre del municipio	Nº del Mapa
120	Encina de San Silvestre.	101	143	Galinduste	296	167	Juzbado	49
121	Encinas de Abajo	140	144	Galisancho	270	168	Lagunilla	375
122	Encinas de Arriba	238	145	Gallegos de Argañán	248	169	Larrodriego	272
123	Encinasola de los Comendadores.	83	146	Gallegos de Salmirón	345	170	Ledesma	48
124	Endrinal	290	147	Garcibuey	376	171	Ledrada	360
125	Escorial de la Sierra.	260	148	Garcihernández	185	172	Linares de Riefrío	288
126	Espadaña	70	149	Garcirrey	152	173	Lumbrales	145
127	Espeja	274	150	Gajuelo del Barro	47	174	Macotera	189
128	Espino de la Orbada	32	151	Golpejas	103	175	Machacón	162
129	Florida de Liébana	105	152	Gomecello	84	176	Madrohal	347
130	Forfoleda	25	153	Grandes	-	177	Maflo (El)	283
131	Frades de la Sierra	263	154	Guadramiro	94	178	Malpartida	244
132	Fregeneda (La)	116	155	Guijo de Avila	343	179	Mancera de Abajo	191
133	Fresnedoso	372	156	Guijuelo	314	180	Manzano (El)	19
134	Fresno-Alhándiga	235	157	Herguicela de Ciudad-Rodrigo.	305	181	Martiago	327
135	Fuente de San Esteban (La).	109	158	Herguicela de la Sierra.	346	182	Martinamor	237
136	Fuenteguinaldo	302	159	Herguicela del Campo	261	183	Martin de Yeltes	198
137	Fuenteleante	171	160	Hinojosa de Duero	119	184	Nasueco	15
138	Fuenterrobio de Salvatierra.	312	161	Horcayo de Montemayor.	355	185	Nata de Arnuña (La)	62
139	Fuente de Béjar	-	162	Horcayo-Medianero	297	186	Nata de Ledesma (La)	102
140	Fuentes de Oñoro	273	163	Hoya (La)	385	187	Navilla de los Caños del Río	178
141	Gajatos	216	164	Huerta	112	188	Nava (La)	267
142	Galindo y Perahúy	-	165	Trucillos	44	189	Nembribe	232
			166	Iturre de Azoba	303	190	Nieza	36
						181	Milano	66
						192	Miranda de Azán	181

Código (1)	Nombre del municipio	Nº del Mapa	Código (1)	Nombre del municipio	Nº del Mapa	Código (1)	Nombre del municipio	Nº del Mapa
191	Miranda del Castañar	350	219	Navarredonda de la Panconada.	259	241	Pelarrodríguez	151
194	Mogarras	322	220	Navarredonda de Galvechurra.	264	242	Pelayos	268
195	Molinillo	352	221	Navearrias	321	243	Piña (La)	39
196	Monforte de la Sierra	348	222	Negrilla de Palencia.	27	244	Pedrazaallera	378
197	Monleón	289	223	Olmedo de Camaces	146	245	Pedraparda	323
198	Monlorca	5	224	Ortada (La)	31	246	Pedraza de Bracamonte.	165
199	Monzagró	330	225	Pajares de la Laguna	30	247	Pedrandilla	186
200	Montejo	266	226	Palacios del Arzobispo	23	248	Peralayos de Abajo	97
201	Montemayor del Río	377	227	Palacios de Salvatierra.	-	249	Perales de Arriba	98
202	Monterrubio de Arnuña	81	228	Palaciosrubios	63	250	Pereña	16
203	Monterrubio de la Sierra.	208	229	Palencia de Hergilla	26	251	Peromingo	359
204	Morasverdes	261	230	Parada de Arriba	132	252	Pinedas	351
205	Morille	209	231	Parada de Rubiales	11	253	Pino de Tormes (El)	104
206	Morinigo	113	232	Paradinas de San Juan.	116	254	Pitiegua	59
207	Moriscos	-	233	Pastores	278	255	Pizarral	294
208	Moronta	124	234	Payo (El)	322	256	Poveda de las Cintas	62
209	Morárbiz	210	235	Pedraza de Alba	242	257	Fozos de Hinojo	125
210	Múñoz	-	236	Pedrosillo de Alba	215	258	Puebla de Azoba	300
211	Muros de Matallaygua.	221	237	Pedrosillo de los Aires.	233	259	Puebla de San Medel	341
212	Navacerrca	383	238	Pedrosillo el Bajo	83	260	Puerta de Yeltes	254
213	Nava de Béjar	-	239	Pedraza de la Arnuña (El).	60	261	Puerta del Congosto	364
214	Nava de Francia	284	240	Pelabravo	161	262	Puertas	45
215	Nava de Sotrobal	164				263	Puerto de Béjar	179
216	Navales	240				264	Puerto Seguro	193
217	Navalmoral de Béjar	308				265	Ráscara	117
218	Navamorales	360				266	Rejonda (La)	158

Provincia de: Salamanca

Código (I)	Nombre del municipio	Nº del Mapa	Código (II)	Nombre del municipio	Nº del Mapa	Código (I)	Nombre del municipio	Nº del Mapa
267	Petostillo	173	291	San Pedro de Rozados	179	315	Tala (La)	117
268	Pincón de la Sierra (La)	258	292	San Pelayo de Guareña	50	316	Tamames	227
269	Robledo	325	293	Santa María de Sordos	127	317	Tarzana de Guareña	12
270	Reinos de Cojos	177	294	Santa Marta de Torres	160	318	Tardáguila	29
271	Rollán	130	295	Santa Olalla de Veltes		319	Tejedo (El)	165
272	Saelices el Chico	222	296	Santiago de la Puebla	217	320	Tejeda y Seguyuela	228
273	Sagrada (La)	202	297	Santibáñez de Béjar	363	321	Tonelbrón	290
274	SALAMANCA	135	298	Santibáñez de la Sierra	353	322	Torradiellos	212
275	Saldeana	121	299	Santiz	7	323	Topas	9
276	Salmoral	218	300	Santos (Los)	311	324	Tordillos	198
277	Salvatierra de Torres	295	301	Sardón de los Frailes	4	325	Torradiño (El)	310
278	San Cristóbal de la Cuesta	-	302	Saucelle	90	326	Torres (Las)	-
279	Santi-Spiritus	197	303	Saúco (El)	326	327	Torrecomudas	53
280	Sanchón de la Fibera	42	304	Sepulcro-Niñario	253	328	Trabanco	2
281	Sanchón de la Sagrada	213	305	Sequeros	334	329	Tremedal de Torres	46
282	Sanchotello	371	306	Serradilla del Arroyo	306	330	Valdecarros	241
283	Sando	128	307	Serradilla del Llano	329	331	Valdefuente de Sanjustín	338
284	San Esteban de la Sierra	337	308	Seslín	-	332	Valdehijaderos	356
285	San Felices de los Gallegos	169	309	Sierpe (La)	262	333	Valdelacena	340
286	San Martín del Castañar	309	310	Sieteglesias de Torres	259	334	Valdelacave	374
287	San Miguel de Valero	309	311	Sotradillo	144	335	Valdelosa	8
288	San Morales	179	312	Sotuelua	373	336	Valdenorque	211
289	San Núñez	271	313	Sotuzero	367	337	Valderredongo	67
290	San Pedro del Valle	76	314	Taverna de Valdo	125	338	Valdunciel	55
						339	Valera	267
						340	Valcabroso	68

Código (I)	Nombre del municipio	Nº del Mapa	Código (II)	Nombre del municipio	Nº del Mapa
341	Valverde de Valdelacave	339	356	Villanueva	69
342	Valverdeán	79	357	Villanueva	92
343	Vallejera de Prieto	194	358	Villavieja	100
344	Vedraza	216	359	Villavieja de los Gallegos	72
345	Vega de Tirades	75	370	Villavieja de los Berjos	6
346	Veguillas (Las)	207	371	Villavieja	324
347	Velós (La)	57	372	Villaverde de Guareña	58
348	Ventosa del Río Almar	142	373	Villavieja de Veltes	146
349	Vidola (La)	40	374	Villoria	88
350	Vilvestre	64	375	Villoruela	87
351	Villaflores	34	376	Villorón	96
352	Villagonzalo de Torres	184	377	Vieda de Veltes	123
353	Villalba de los Llanos	204	378	Benarra	279
354	Villamayor	106	379	Sanayón	24
355	Villanueva del Conde	135	380	Sarriena	77
356	Villar de Argañón	246	381	Sarza de Pomerada (La)	37
357	Villar de Ciervo	194	382	Sorita de la Frontera	89
358	Villar de Galimazo	114			
359	Villar de la Yegua	195			
360	Villar de Peralonso	71			
361	Villar de Samaniego	41			
362	Villares de la Peña	107			
363	Villares de Veltes	149			
364	Villarino	1			
365	Villarmayor	74			

MUNICIPIOS

Municipio		Municipio		Municipio		Municipio		Municipio		Municipio		Municipio		Municipio	
1	2	3	4	5	6	7	8	9	10	11	12	13	14	15	16
101	102	103	104	105	106	107	108	109	110	111	112	113	114	115	116
117	118	119	120	121	122	123	124	125	126	127	128	129	130	131	132
133	134	135	136	137	138	139	140	141	142	143	144	145	146	147	148
149	150	151	152	153	154	155	156	157	158	159	160	161	162	163	164
165	166	167	168	169	170	171	172	173	174	175	176	177	178	179	180
181	182	183	184	185	186	187	188	189	190	191	192	193	194	195	196
197	198	199	200	201	202	203	204	205	206	207	208	209	210	211	212
213	214	215	216	217	218	219	220	221	222	223	224	225	226	227	228
229	230	231	232	233	234	235	236	237	238	239	240	241	242	243	244
245	246	247	248	249	250	251	252	253	254	255	256	257	258	259	260
261	262	263	264	265	266	267	268	269	270	271	272	273	274	275	276
277	278	279	280	281	282	283	284	285	286	287	288	289	290	291	292
293	294	295	296	297	298	299	300	301	302	303	304	305	306	307	308
309	310	311	312	313	314	315	316	317	318	319	320	321	322	323	324
325	326	327	328	329	330	331	332	333	334	335	336	337	338	339	340
341	342	343	344	345	346	347	348	349	350	351	352	353	354	355	356
357	358	359	360	361	362	363	364	365	366	367	368	369	370	371	372
373	374	375	376	377	378	379	380	381	382	383	384	385	386	387	388
389	390	391	392	393	394	395	396	397	398	399	400	401	402	403	404
405	406	407	408	409	410	411	412	413	414	415	416	417	418	419	420
421	422	423	424	425	426	427	428	429	430	431	432	433	434	435	436
437	438	439	440	441	442	443	444	445	446	447	448	449	450	451	452
453	454	455	456	457	458	459	460	461	462	463	464	465	466	467	468
469	470	471	472	473	474	475	476	477	478	479	480	481	482	483	484
485	486	487	488	489	490	491	492	493	494	495	496	497	498	499	500

CODIGO EQUIVALENCIA MAPA

MUNICIPIOS

Número

De código	En el mapa	De código	En el mapa	De código	En el mapa	De código	En el mapa	De código	En el mapa
001	224	023	155	047	232	074	273	100	64
002	326	025	174	049	119	077	114	101	121
003	165	026	250	050	227	078	379	102	374
004	18	027	77	051	263	079	152	103	314
005	243	028	3	052	171	080	378	104	284
006	297	029	269	054	274	081	34	105	178
007	241	030	21	055	146	082	32	106	125
008	211	031	60	056	190	083	164	107	248
009	249	032	180	057	188	084	55	108	185
010	329	033	28	058	42	085	157	109	366
011	317	034	50	059	172	086	247	110	140
012	161	035	316	060	234	087	132	112	352
013	367	036	306	061	253	088	203	113	149
014	13	037	303	062	84	089	259	114	296
015	217	038	85	063	360	090	331	115	279
016	136	039	168	065	37	091	318	116	72
017	10	040	154	067	135	092	108	117	133
018	254	041	228	068	223	093	79	118	237
019	51	042	94	069	138	096	194	119	275
020	110	044	90	070	181	097	221	120	100
021	212	045	255	071	355	098	347	121	139
022	142	045	362	073	53	099	283	122	256

023	155	024	156	025	174	026	250	027	77	028	3	029	269	030	21	031	60	032	180	033	28	034	50	035	316	036	306	037	303	038	85	039	168	040	154	041	228	042	94	043	95	044	90	045	255	046	256	047	232	048	233	049	119	050	227	051	263	052	171	053	172	054	274	055	146	056	190	057	188	058	42	059	172	060	234	061	253	062	84	063	360	064	361	065	37	066	38	067	135	068	223	069	138	070	181	071	355	072	356	073	53	074	273	075	274	076	275	077	114	078	379	079	152	080	378	081	34	082	32	083	164	084	55	085	157	086	247	087	132	088	203	089	259	090	331	091	318	092	108	093	79	094	80	095	81	096	194	097	221	098	347	099	348	100	64	101	121	102	374	103	314	104	284	105	178	106	125	107	248	108	185	109	366	110	140	111	141	112	352	113	149	114	296	115	279	116	72	117	133	118	237	119	275	120	100	121	139	122	256
-----	-----	-----	-----	-----	-----	-----	-----	-----	----	-----	---	-----	-----	-----	----	-----	----	-----	-----	-----	----	-----	----	-----	-----	-----	-----	-----	-----	-----	----	-----	-----	-----	-----	-----	-----	-----	----	-----	----	-----	----	-----	-----	-----	-----	-----	-----	-----	-----	-----	-----	-----	-----	-----	-----	-----	-----	-----	-----	-----	-----	-----	-----	-----	-----	-----	-----	-----	----	-----	-----	-----	-----	-----	-----	-----	----	-----	-----	-----	-----	-----	----	-----	----	-----	-----	-----	-----	-----	-----	-----	-----	-----	-----	-----	-----	-----	----	-----	-----	-----	-----	-----	-----	-----	-----	-----	-----	-----	-----	-----	-----	-----	----	-----	----	-----	-----	-----	----	-----	-----	-----	-----	-----	-----	-----	-----	-----	-----	-----	-----	-----	-----	-----	-----	-----	----	-----	----	-----	----	-----	-----	-----	-----	-----	-----	-----	-----	-----	----	-----	-----	-----	-----	-----	-----	-----	-----	-----	-----	-----	-----	-----	-----	-----	-----	-----	-----	-----	-----	-----	-----	-----	-----	-----	-----	-----	-----	-----	-----	-----	----	-----	-----	-----	-----	-----	-----	-----	-----	-----	-----	-----	-----

MUNICIPIOS

Número									
De código	En el mapa	De código	En el mapa	De código	En el mapa	De código	En el mapa	De código	En el mapa
123	92	176	345	231	11	282	369	335	8
124	238	177	281	232	115	283	127	336	209
125	258	178	242	233	276	284	335	337	66
126	69	179	189	234	320	285	167	338	54
127	272	180	19	235	240	286	305	339	285
128	31	181	325	236	213	287	307	340	67
129	104	182	235	237	231	288	137	341	337
130	24	183	196	238	82	289	199	342	78
131	261	184	15	239	59	290	75	343	381
132	117	185	81	240	159	291	177	344	204
133	370	186	101	241	150	292	49	345	74
134	233	187	176	242	266	293	126	346	205
135	197	188	265	243	38	294	158	347	56
136	300	189	230	244	376	296	215	348	141
137	169	190	35	245	321	297	351	349	39
138	310	191	65	246	163	298	351	350	63
140	271	192	179	247	184	299	7	351	33
141	214	193	348	248	96	300	309	352	182
143	294	194	330	249	97	301	4	353	202
144	268	195	350	250	16	302	89	354	105
145	246	196	346	251	357	303	324	355	333
146	343	197	287	252	349	304	251	356	244
147	334	198	5	253	103	305	332	357	192
148	183	199	323	254	58	306	304	358	113
149	151	200	264	255	292	307	327	359	193
150	46	201	375	256	61	309	260	360	70
151	102	202	80	257	124	310	267	361	40
152	83	203	206	258	293	311	143	362	106
154	93	204	230	259	339	312	371	363	148
155	341	205	207	260	252	313	365	364	1
156	312	206	112	261	362	314	128	365	73
157	302	208	123	262	44	315	315	366	66
158	344	209	208	263	377	316	225	367	91
159	259	211	229	264	191	317	12	368	99
160	118	212	330	265	116	318	27	369	71
161	353	214	282	266	166	319	363	370	6
162	295	215	162	267	170	320	226	371	322
163	382	216	238	268	256	321	278	372	57
164	111	217	356	269	323	322	210	373	147
165	43	218	364	270	175	323	9	374	87
166	301	219	257	271	129	324	186	375	86
167	48	221	319	272	220	325	308	376	95
168	373	222	26	273	200	327	52	377	122
169	270	223	145	274	134	328	2	378	277
170	47	224	30	275	120	329	45	379	23
171	358	225	29	276	216	330	239	380	76
172	286	226	22	277	293	331	336	381	36
173	144	228	62	279	195	332	354	382	88
174	187	229	25	280	41	333	338		
175	160	230	131	281	201	334	372		

CÓDIGO DEL INSTITUTO NACIONAL DE ESTADÍSTICA
(Municipios y Entidades Locales Menores)

SEGOVIA

El Código de identificación de la provincia de SEGOVIA es 40 por lo que todos los códigos de identificación de cada Municipio y entidad local menor se modifican añadiendo al principio de su número de identificación el código 40.

ej: ABADES (SEGOVIA).

	40	---	001	---	00	---	01	
Código								
provincial.			Código				Código Entidad	
			Municipal.				Singular.	
					Código			
					Entidad Colectiva.			

CODIGO	MUNICIPIO - SUPERFICIE - ENTIDADES
0010000	ABADES 32,3
0010001	ABADES
0020000	ADRADA DE PIRON 10,7
0020001	ADRADA DE PIRON
0030000	ADRADOS 17,4
0030001	ADRADOS
0040000	AGUILAFUENTE 61,2
0040001	AGUILAFUENTE
0050000	ALCONADA DE MADERUELO 11,8
0050001	ALCONADA DE MADERUELO
0050002	ALCONADILLA
0060000	ALDEALCORVO 14,2
0060001	ALDEALCORVO
0070000	ALDEALENGUA DE PEDRAZA 35,0
0070001	CEGUILLA (CAPITAL)
0070002	GALINDEZ
0070003	MARTINCANO
0080000	ALDEALENGUA DE SANTA MARIA 20,0
0080001	ALDEALENGUA DE SANTA MARIA
0090000	ALDEANUEVA DE LA SERREZUELA 20,3
0090001	ALDEANUEVA DE LA SERREZUELA
0100000	ALDEANUEVA DEL CODONAL 22,0
0100001	ALDEANUEVA DEL CODONAL
0120000	ALDEA REAL 25,1
0120001	ALDEA REAL
0130000	ALDEASOÑA 18,9
0130001	ALDEASOÑA
0140000	ALDEHORNO 13,5
0140001	ALDEHORNO
0150000	ALDEHUELA DEL CODONAL 13,1
0150001	ALDEHUELA DEL CODONAL
0160000	ALDEONTE 21,0
0160001	ALDEONTE
0160002	OLMILLO (EL)
0170000	ANAYA 15,0
0170001	ANAYA
0180000	AÑE 11,5
0180001	AÑE
0190000	ARAHUETES 16,2

CODIGO	MUNICIPIO - SUPERFICIE - ENTIDADES
0190000	ARAHUETES (CONT.)
0190001	ARAHUETES
0190002	PAJARES DE PEDRAZA
0200000	ARCONES 32,5
0200001	ARCONCILLOS
0200002	ARCONES
0200003	CASTILLEJO
0200004	COLLADILLO
0200005	HUERTA
0200006	MATA (LA)
0210000	AREVALILLO DE CEGA 11,7
0210001	AREVALILLO DE CEGA
0220000	ARMUÑA 46,7
0220001	ARMUÑA
0220002	CARBONERO DE AHUSIN
0240000	AYLLON 128,0
0240001	AYLLON
0240002	ESTEBANVELA
0240003	FRANCOS
0240004	GRADO DEL PICO
0240005	SALDAÑA DE AYLLON
0240006	SANTA MARIA DE RIAZA
0240007	SANTIBAÑEZ DE AYLLON
0240008	VALVIEJA
0250000	BARBOLLA 24,5
0250001	BARBOLLA
0250002	OLMO (EL)
0260000	BASARDILLA 19,1
0260001	BASARDILLA
0280000	BERCIAL 20,9
0280001	BERCIAL
0290000	BERCIMUEL 12,1
0290001	BERCIMUEL
0300000	BERNARDOS 29,9
0300001	BERNARDOS
0310000	BERNUY DE PORREROS 9,3
0310001	BERNUY DE PORREROS
0320000	BOCEGUILLAS 42,3
0320001	ALDEANUEVA DEL CAMPANARIO
0320002	BOCEGUILLAS
0320003	TURRUBUELO
0330000	BRIEVA 13,7
0330001	BRIEVA
0340000	CABALLAR 19,9
0340001	CABALLAR
0350000	CABAÑAS DE POLENDO
0350001	CABAÑAS DE POLENDO

PROVINCIA DE SEGOVIA

CODIGO	MUNICIPIO - SUPERFICIE - ENTIDADES	CODIGO	MUNICIPIO - SUPERFICIE - ENTIDADES
0350000	CABAÑAS DE POLENÇOS (CONT.)	0550000	CILLERUELO DE SAN MAMES (CONT.)
0350002	MATA DE QUINTANAR	0550001	CILLERUELO DE SAN MAMES
0360000	CABEZUELA 36,7	0560000	COBOS DE FUENTIDUEÑA 13,9
0360001	CABEZUELA	0560001	COBOS DE FUENTIDUEÑA
0370000	CALABAZAS 14,9	0570000	COCA 98,1
0370001	CALABAZAS	0570001	CIRUELOS DE COCA
0390000	CAMPO DE SAN PEDRO 29,4	0570002	COCA
0390001	CAMPO DE SAN PEDRO	0570003	VILLAGONZALO DE COCA
0390002	FUENTE MIZARRA	0580000	COORNIZ 64,4
0390003	VALDEVARNES	0580001	COORNIZ
0400000	CANTALEJO 000,47	0580002	MONTUENGA
0400001	ALDEON SANCHO	0590000	COLLADO HERMOSO 16,3
0400002	CANTALEJO	0590001	COLLADO HERMOSO
0400003	VALDESIMONTE	0600000	CONDADO DE CASTILNOVO 24,2
0410000	CANTIMPALOS 26,6	0600001	NAYA (LA)
0410001	CANTIMPALOS	0600002	TORRECILLA
0430000	CARBONERO EL MAYOR 66,5	0600003	VALDESAZ
0430001	CARBONERO EL MAYOR	0600004	VILLAFRANCA (CAPITAL)
0440000	CARRASCAL DEL RIO 30,4	0610000	CORRAL DE AYLLON 17,7
0440001	BURGMILLADO	0610001	CORRAL DE AYLLON
0440002	CARRASCAL DEL RIO	0620000	CUBILLO 20,5
0450000	CASLA 17,3	0620001	CUBILLO
0450001	CASLA	0630000	CUELLAR 274,2
0460000	CASTILLEJO DE MESLEON 27,1	0630001	ARROYO DE CUELLAR
0460001	CASTILLEJO DE MESLEON	0630002	CAMPO DE CUELLAR
0460002	SOTO DE SEPULVEDA	0630003	CUELLAR
0470000	CASTRO DE FUENTIDUEÑA 19,5	0630004	CHATUN
0470001	CASTRO DE FUENTIDUEÑA	0630005	DEHESA
0480000	CASTROJIMENO 18,5	0630006	DEHESA MAYOR
0480001	CASTROJIMENO	0630007	ESCARABAJOSA DE CUELLAR
0490000	CASTROSERNA DE ABAJO 12,7	0630008	FUENTES DE CUELLAR
0490001	CASTROSERNA DE ABAJO	0630009	LOVINGOS
0510000	CASTROSERRACIN 21,1	0630010	TORREGUTIERREZ
0510001	CASTROSERRACIN	0650000	CHAÑE 35,5
0520000	CEDILLO DE LA TORRE 23,9	0650001	CHAÑE
0520001	CEDILLO DE LA TORRE	0680000	DOMINGO GARCIA 17,7
0530000	CEREZO DE ABAJO 20,2	0680001	DOMINGO GARCIA
0530001	CEREZO DE ABAJO	0690000	DONHIERRO 16,8
0530002	MANSILLA	0690001	DONHIERRO
0540000	CEREZO DE ARRIBA 49,3	0700000	DURUELO 17,4
0540001	CEREZO DE ARRIBA	0700001	CORTOS (LOS)
0550000	CILLERUELO DE SAN MAMES 9,8	0700002	DURUELO
		0710000	ENCINAS 18,0
		0710001	ENCINAS
		0720000	ENCINILLAS 8,3
		0720001	ENCINILLAS

PROVINCIA DE SEGOVIA

CODIGO	MUNICIPIO - SUPERFICIE - ENTIDADES
0730000	ESCALONA DEL PRADO 32,1
0730001	ESCALONA DEL PRADO
0740000	ESCARABAJOSA DE CABEZAS 16,2
0740001	ESCARABAJOSA DE CABEZAS
0750000	ESCOBAR DE POLENOS 40,2
0750001	ESCOBAR DE POLENOS
0750002	PARRAL DE VILLOVELA
0750003	PEÑARUBIAS DE PIRON
0750004	PINILLOS DE POLENOS
0750005	VILLOVELA DE PIRON
0760000	ESPINAR (EL) 203,9
0760001	ANGELES DE SAN RAFAEL (LOS)
0760002	ESPINAR (EL)
0760003	ESTACION DE EL ESPINAR
0760004	GUDILLOS
0760005	PRADOS
0760006	SAN RAFAEL
0770000	ESPIRDO 26,4
0770001	ESPIRDO
0770002	HIGUERA (LA)
0770003	TIZNEROS
0780000	FRESNEDA DE CUELLAR 11,6
0780001	FRESNEDA DE CUELLAR
0790000	FRESNO DE CANTESPIÑO 64,3
0790001	CASCAJARES
0790002	CASTILTIERRA
0790003	CINCO VILLAS
0790004	FRESNO DE CANTESPIÑO
0790005	PAJARES DE FRESNO
0790006	RIAHUELAS
0800000	FRESNO DE LA FUENTE 17,7
0800001	FRESNO DE LA FUENTE
0810000	FRUMALES 27,7
0810001	FRUMALES
0820000	FUENTE DE SANTA CRUZ 17,2
0820001	FUENTE DE SANTA CRUZ
0830000	FUENTE EL OLMO DE FUENTIDUEÑA 31,2
0830001	FUENTE EL OLMO DE FUENTIDUEÑA
0840000	FUENTE EL OLMO DE ISCAR 7,8
0840001	FUENTE EL OLMO DE ISCAR
0860000	FUENTEPELAYO 31,1
0860001	FUENTEPELAYO
0870000	FUENTEPIÑEL 12,0
0870001	FUENTEPIÑEL
0880000	FUENTERREBOLLO 35,9

CODIGO	MUNICIPIO - SUPERFICIE - ENTIDADES
0880000	FUENTERREBOLLO (CONT.)
0880001	FUENTERREBOLLO
0890000	FUENTESAUO DE FUENTIDUEÑA 41,8
0890001	COZUELOS DE FUENTIDUEÑA
0890002	FUENTESAUO DE FUENTIDUEÑA
0910000	FUENTESOTO 32,2
0910001	FUENTESOTO
0910002	TEJARES
0920000	FUENTIDUEÑA 50,1
0920001	FUENTIDUEÑA
0930000	GALLEGOS 21,7
0930001	GALLEGOS
0940000	GARCILLAN 22,5
0940001	GARCILLAN
0950000	GOMEZSERRACIN 30,5
0950001	GOMEZSERRACIN
0970000	GRAJERA 13,1
0970001	GRAJERA
0990000	HONRUBIA DE LA CUESTA 21,4
0990001	HONRUBIA DE LA CUESTA
1000000	HONTALBILLA 38,3
1000001	HONTALBILLA
1010000	HONTANARES DE ERESMA 6,1
1010001	ESTACION (LA)
1010002	HONTANARES DE ERESMA
1030000	HUERTOS (LOS) 17,3
1030001	HUERTOS (LOS)
1040000	ITUERO Y LAMA 13,5
1040001	ITUERO Y LAMA
1050000	JUARROS DE RIOMOROS 12,3
1050001	JUARROS DE RIOMOROS
1060000	JUARROS DE VOLTOYA 21,4
1060001	JUARROS DE VOLTOYA
1070000	LABAJOS 20,7
1070001	LABAJOS
1080000	LAGUNA DE CONTRERAS 19,3
1080001	LAGUNA DE CONTRERAS
1080002	VIVAR DE FUENTIDUEÑA
1090000	LANGUILLA 26,8
1090001	LANGUILLA
1090002	MAZAGATOS

PROVINCIA DE SEGOVIA

CODIGO	MUNICIPIO - SUPERFICIE - ENTIDADES
110000	LASTRAS DE CUELLAR 65,5
1100001	LASTRAS DE CUELLAR
1110000	LASTRAS DEL POZO 33,0
1110001	LASTRAS DEL POZO
1110002	SAN PEDRO DE LAS DUEÑAS
1120000	LASTRILLA (LA) 9,6
1120001	LASTRILLA (LA)
1120002	MINA (LA)
1130000	LCSA (LA) 42,3
1130001	ESTACION (LA)
1130002	LCSA (LA)
1130003	NAVAS DE RIGFRIO
1150000	MADERUELO 103,0
1150001	MADERUELO
1180000	MARAZUELA 15,5
1180001	MARAZUELA
1190000	MARTIN MIGUEL 15,3
1190001	MARTIN MIGUEL
1200000	MARTIN MUÑOZ DE LA DEHESA 17,5
1200001	MARTIN MUÑOZ DE LA DEHESA
1210000	MARTIN MUÑOZ DE LAS POSADAS 45,4
1210001	MARTIN MUÑOZ DE LAS POSADAS
1220000	MARUGAN 29,2
1220001	MARUGAN
1230000	MATABUENA 21,6
1230001	CAÑICOSA
1230002	MATABUENA
1230003	MATAMALA
1240000	MATA DE CUELLAR 19,8
1240001	MATA DE CUELLAR
1250000	MATILLA (LA) 7,5
1250001	MATILLA (LA)
1260000	MELQUE 18,8
1260001	MELQUE
1270000	MEMBIBRE DE LA HOZ 15,6
1270001	MEMBIBRE DE LA HOZ
1280000	MIGUELAÑEZ 19,0
1280001	MIGUELAÑEZ
1290000	MONTEJO DE AREVALO 35,9
1290001	MONTEJO DE AREVALO

CODIGO	MUNICIPIO - SUPERFICIE - ENTIDADES
1300000	MONTEJO DE LA VEGA DE LA SERREZUELA 30,1
1300001	MONTEJO DE LA VEGA DE LA SERREZUELA
1310000	MONTEJUNO 25,6
1310001	MONTEJUNO
1320000	MORAL DE HORNUEZ 32,9
1320001	MORAL DE HORNUEZ
1340000	MOZONCILLO 43,0
1340001	MOZONCILLO
1350000	MUÑOPEDEO 87,3
1350001	MUÑOPEDEO
1350002	MUÑOPEDEO
1350003	PERDOMINGO
1360000	MUÑOYEROS 19,4
1360001	MUÑOYEROS
1380000	NAYA DE LA ASUNCION 83,0
1380001	MORALEJA DE COCA
1380002	NAYA DE LA ASUNCION
1390000	NAVAFRIA 31,0
1390001	NAVAFRIA
1400000	NAVALILLA 20,6
1400001	NAVALILLA
1410000	NAVALMANZANO 32,8
1410001	NAVALMANZANO
1420000	NAVARES DE AYUSO 15,0
1420001	NAVARES DE AYUSO
1430000	NAVARES DE EN MEDIO 25,6
1430001	NAVARES DE EN MEDIO
1440000	NAVARES DE LAS CUEVAS 19,2
1440001	NAVARES DE LAS CUEVAS
1450000	NAVAS DE ORO 61,7
1450001	NAVAS DE ORO
1460000	NAVAS DE SAN ANTONIO 69,2
1460001	NAVAS DE SAN ANTONIO
1480000	NIEVA 33,5
1480001	NIEVA
1490000	OLMBRADA 66,7
1490001	MORALEJA DE CUELLAR
1490002	OLMBRADA
1490003	VEGAFRIA
1500000	DREJANA 20,7

PROVINCIA DE SEGOVIA

CODIGO	MUNICIPIO	SUPERFICIE	ENTIDADES
1500000	DREJANA (CONT.)		
1500001	ARENAL (EL)		
1500002	GREJANILLA		
1500003	REVILLA		
1500004	SANCHGPEDRC		
1510000	ORTIGOSA DE PESTAÑO	8,4	
1510001	ORTIGOSA DE PESTAÑO		
1520000	OTERO DE HERREROS	59,0	
1520001	ESTACION (LA)		
1520002	OTERO DE HERREROS		
1540000	PAJAREJOS	8,3	
1540001	PAJAREJOS		
1550000	PALAZUELOS DE ERESMA	42,8	
1550001	PALAZUELOS DE ERESMA		
1550002	QUITAPESARES		
1550003	SAN CRISTOBAL DE SEGOVIA		
1550004	TABANERA DEL MONTE		
1560000	PEDRAZA	31,6	
1560001	PEDRAZA		
1560002	RADES DE ABAJO		
1560003	VELILLA (LA)		
1570000	PELAYOS DEL ARROYO	12,4	
1570001	PELAYOS DEL ARROYO		
1570002	TENZUELA		
1580000	PEROSILLO	10,1	
1580001	PEROSILLO		
1590000	PINAREJOS	29,9	
1590001	PINAREJOS		
1600000	PINARNEGRILLO	19,7	
1600001	PINARNEGRILLO		
1610000	PRADALES	26,1	
1610001	CARASIAS		
1610002	PRADALES		
1620000	PRADENA	47,2	
1620001	CASTROSERNA DE ARRIBA		
1620002	PRADENA		
1630000	PUEBLA DE PEDRAZA	18,3	
1630001	PUEBLA DE PEDRAZA		
1640000	RAPARIEGOS	24,1	
1640001	RAPARIEGOS		
1650000	REBOLLO	14,0	
1650001	REBOLLO		
1660000	REMONDO	8,5	
1660001	REMONDO		

PROVINCIA DE SEGOVIA

CODIGO	MUNICIPIO	SUPERFICIE	ENTIDADES
1680000	RIAGUAS DE SAN BARTOLOME	11,6	
1680001	RIAGUAS DE SAN BARTOLOME		
1700000	RIAZA	150,1	
1700001	ALDEANUEVA DEL MONTE		
1700002	ALQUITE		
1700003	BARAHONA DE FRESNO		
1700004	BECCERRIL		
1700005	MADRIGUERA		
1700006	MARTIN MUÑOZ DE AYLLON		
1700007	MUYO (EL)		
1700008	NEGREDO (EL)		
1700009	RIAZA		
1700010	VILLACORTA		
1710000	RIBOTA	21,4	
1710001	RIBOTA		
1720000	RIOFRIO DE RIAZA	27,1	
1720001	RIOFRIO DE RIAZA		
1730000	RODA DE ERESMA	10,0	
1730001	RODA DE ERESMA		
1740000	SACRAMENIA	83,2	
1740001	CUEVAS DE PROVANCO		
1740002	SACRAMENIA		
1760000	SAMBAL	47,6	
1760001	NARROS DE CUELLAR		
1760002	SAMBAL		
1770000	SAN CRISTOBAL DE CUELLAR	14,8	
1770001	SAN CRISTOBAL DE CUELLAR		
1780000	SAN CRISTOBAL DE LA VEGA	15,4	
1780001	SAN CRISTOBAL DE LA VEGA		
1790000	SANCHONUÑO	29,5	
1790001	SANCHONUÑO		
1800000	SANGARCIA	65,1	
1800001	COBOS DE SEGOVIA		
1800002	ETREROS		
1800003	MARAZOLEJA		
1800004	SANGARCIA		
1810000	SAN ILDEFONSO O LA GRANJA	146,4	
1810001	RIOFRIO		
1810002	SAN ILDEFONSO O LA GRANJA		
1810003	VALSAIN		
1820000	SAN MARTIN Y MUDRIAN	42,6	
1820001	MUDRIAN		
1820002	SAN MARTIN		
1830000	SAN MIGUEL DE BERNUY	18,4	
1830001	SAN MIGUEL DE BERNUY		
1840000	SAN PEDRO DE GAILLOS	26,2	

PROVINCIA DE SEGOVIA

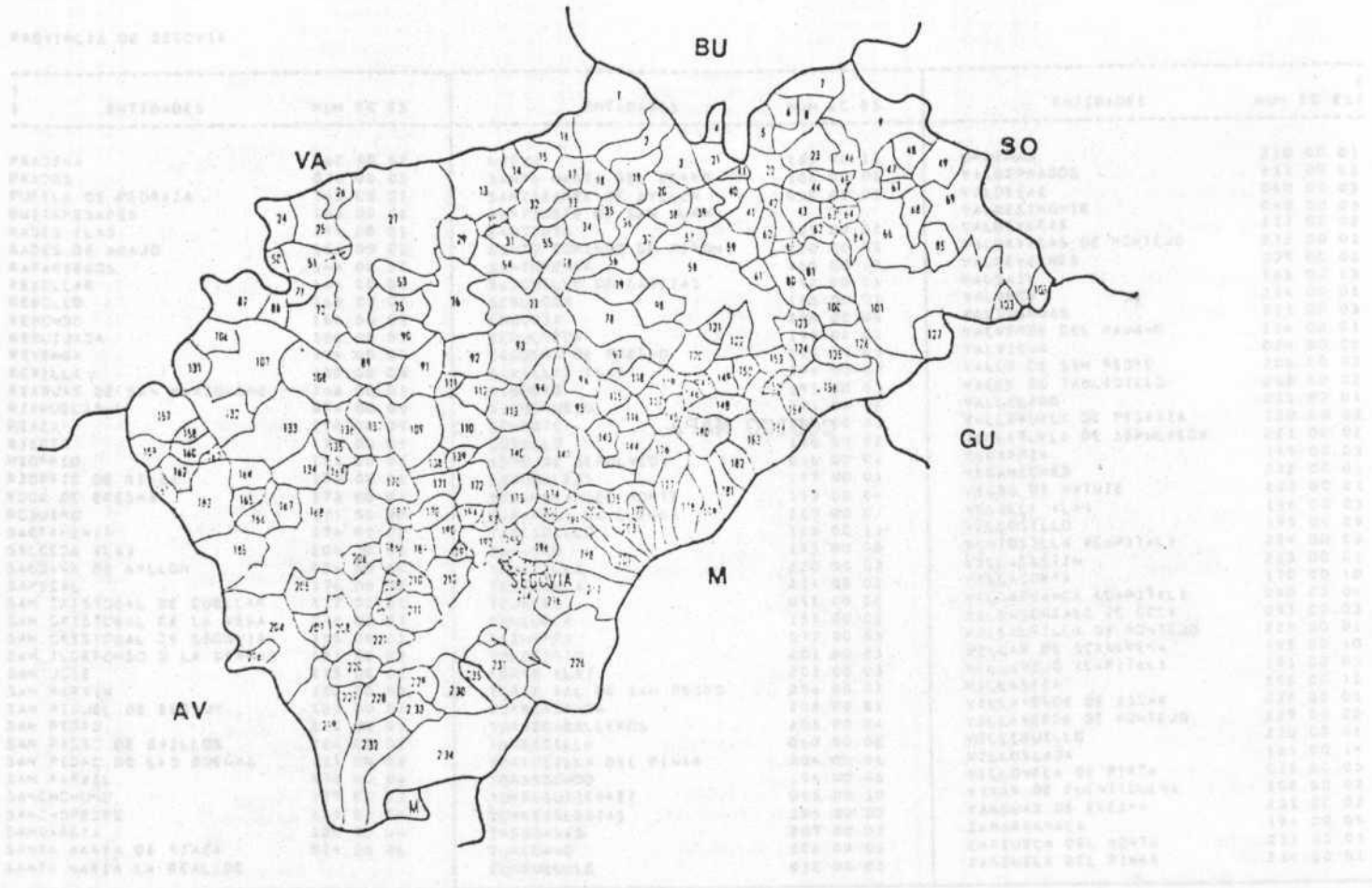
CODIGO	MUNICIPIO - SUPERFICIE - ENTIDADES
1840000	SAN PEDRO DE GAILLOS (CONT.)
1840001	REBOLLAR
1840002	SAN PEDRO DE GAILLOS
1850000	SANTA MARIA LA REAL DE NIEVA 180,6
1850001	ARAGONESES
1850002	BALISA
1850003	HOYUELOS
1850004	JEMENUÑO
1850005	LAGUNA RODRIGO
1850006	HIGUEL IBAÑEZ
1850007	OCHANDO
1850008	PARADINAS
1850009	PASCUALES
1850010	PINILLA AMBROZ
1850011	SANTA MARIA LA REAL DE NIEVA
1850012	SANTOYENIA
1850013	TABLADILLO
1850014	VILLOSLADA
1860000	SANTA MARTA DEL CERRO 14,8
1860001	SANTA MARTA DEL CERRO
1860000	SANTIUSTE DE PEDRAZA 29,3
1860001	CHAVIDA
1880002	MATA (LA) (CAPITAL)
1880003	REQUIJADA
1890000	SANTIUSTE DE SAN JUAN BAUTISTA 45,0
1890001	BERNUY DE COCA
1890002	SANTIUSTE DE SAN JUAN BAUTISTA
1900000	SANTO DOMINGO DE PIRON 27,5
1900001	SANTO DOMINGO DE PIRON
1910000	SANTO TOME DEL PUERTO 56,5
1910001	RADES (LA)
1910002	ROSUERO
1910003	SIGUERO
1910004	SIGUERUELO
1910005	VILLAREJO (CAPITAL)
1920000	SAUQUILLO DE CABEZAS 20,3
1920001	SAUQUILLO DE CABEZAS
1930000	SEBULCOR 28,7
1930001	SEBULCOR
1940000	SEGOVIA 163,9
1940001	FUENTEMILANOS
1940002	HONTORIA
1940003	MADRONA
1940004	PEROGORDO
1940005	REVENGA
1940006	SEGOVIA
1940007	SERILLAS (LAS)
1940008	TORREDONDO
1940009	ZAMARRAMALA
1950000	SEPULVEDA 126,5
1950001	ALDEHUELA
1950002	CASTRILLO DE SEPULVEDA
1950003	CONSUEGRA DE MURERA
1950004	DURATON
1950005	HINOJOSAS DEL CERRO

CODIGO	MUNICIPIO - SUPERFICIE - ENTIDADES
1950000	SEPULVEDA (COMT.)
1950006	PERORRUBIO
1950007	SEPULVEDA
1950008	TANARRO
1950009	VELLOSILLO
1950010	VILLAR DE SOBREPENA
1950011	VILLASECA
1960000	SEQUERA DE FRESNO 13,4
1960001	SEQUERA DE FRESNO
1980000	SOTILLO 20,2
1980001	FRESNEDA DE SEPULVEDA
1980002	SOTILLO
1990000	SOTOSALBOS 24,0
1990001	SOTOSALBOS
2000000	TABANERA LA LUENGA 13,0
2000001	TABANERA LA LUENGA
2010000	TOLOCIRIO 9,2
2010001	TOLOCIRIO
2020000	TORREADRADA 32,7
2020001	TORREADRADA
2030000	TORRECABALLEROS 42,3
2030001	ALDEHUELA
2030002	CABANILLAS DEL MONTE
2030003	TORRE (LA)
2030004	TORRECABALLEROS
2040000	TORRECILLA DEL PINAR 19,4
2040001	TORRECILLA DEL PINAR
2050000	TORREIGLESIAS 55,5
2050001	LOSANA DE PIRON
2050002	OTONES DE BENJUEMA
2050003	TORREIGLESIAS
2060000	TORRE VAL DE SAN PEDRO 44,6
2060001	SALCEDA (LA)
2060002	TORRE VAL DE SAN PEDRO
2060003	VALLE DE SAN PEDRO
2070000	TRESCASAS 32,9
2070001	SONSOTO
2070002	TRESCASAS
2080000	TUREGANO 71,2
2080001	ALDEASAZ
2080002	BERROCAL
2080003	CARRASCAL
2080004	CUESTA (LA)
2080005	TUREGANO
2100000	URUEÑAS 33,2
2100001	URUEÑAS
2110000	VALDEPRADOS 19,4

PROVINCIA DE SEGOVIA

CODIGO	MUNICIPIO - SUPERFICIE - ENTIDADES	CODIGO	MUNICIPIO - SUPERFICIE - ENTIDADES
2110000	VALDEPRADOS (CONT.)	2300000	VILLEGUILLO (CONT.)
2110001	GUIJASALBAS	2300001	VILLEGUILLO
2110002	VALDEPRADOS	2310000	YANGUAS DE ERESMA 24,6
2120000	VALDEVACAS DE MONTEJO 17,4	2310001	SAN PEDRO
2120001	VALDEVACAS DE MONTEJO	2310002	YANGUAS DE ERESMA
2130000	VALDEVACAS Y GUIJAR 18,2	2330000	ZARZUELA DEL MONTE 28,7
2130001	GUIJAR (EL) (CAPITAL)	2330001	ZARZUELA DEL MONTE
2130002	VALDEVACAS	2340000	ZARZUELA DEL PINAR 17,8
2140000	VALSECA 23,5	2340001	ZARZUELA DEL PINAR
2140001	VALSECA	9010000	ORTIGOSA DEL MONTE 15,3
2150000	VALTIENDAS 38,4	9010001	ORTIGOSA DEL MONTE
2150001	PECHARROMAN		
2150002	SAN JOSE		
2150003	VALTIENDAS		
2160000	VALVERDE DEL MAJANO 31,3		
2160001	VALVERDE DEL MAJANO		
2180000	VALLE DE TABLADILLO 16,6		
2180001	BARRIO DE ARRIBA		
2180002	VALLE DE TABLADILLO		
2190000	VALLELADO 36,6		
2190001	VALLELADO		
2200000	VALLERUELA DE PEDRAZA 9,9		
2200001	BERZAL		
2200002	TEJADILLA		
2200003	VALLERUELA DE PEDRAZA		
2210000	VALLERUELA DE SEPULVEDA 16,0		
2210001	FUENTE (LA)		
2210002	VALLERUELA DE SEPULVEDA		
2220000	VEGANZONES 22,4		
2220001	VEGANZONES		
2230000	VEGAS DE MATUTE 21,8		
2230001	VEGAS DE MATUTE		
2240000	VENTOSILLA Y TEJADILLA 6,0		
2240001	CASAS ALTAS (LAS)		
2240002	TEJADILLA		
2240003	VENTOSILLA (CAPITAL)		
2250000	VILLACASTIN 109,8		
2250001	VILLACASTIN		
2280000	VILLAVERDE DE ISCAR 27,9		
2280001	VILLAVERDE DE ISCAR		
2290000	VILLAVERDE DE MONTEJO 25,0		
2290001	VILLALVILLA DE MONTEJO		
2290002	VILLAVERDE DE MONTEJO		
2300000	VILLEGUILLO 16,4		

ENTIDADES	MUN EC ES	ENTIDADES	MUN EC ES	ENTIDADES	MUN EC ES
ABADES	003 00 01	COBOS DE FUENTIDUEÑA	056 00 01	LOSA (LA)	113 00 02
ADRADA DE PIRON	002 00 01	COBOS DE SEGOVIA	180 00 01	LOSANA DE PIRON	205 00 01
ADRADOS	003 00 01	COCA	057 00 02	LOVINGOS	063 00 09
AGUILAFUENTE	004 00 01	CODORNIZ	058 00 01	MADERUELO	115 00 01
ALCOMADA DE MADERUELO	005 00 01	COLLADILLO	020 00 04	MADRIGUERA	170 00 05
ALCONADILLA	005 00 02	COLLADO HERMOSO	059 00 01	MAORONA	194 00 03
ALDEA REAL	012 00 01	CONSUEGRA DE MURERA	195 00 03	MANSILLA	053 00 02
ALDEALCORVO	006 00 01	CORRAL DE AYLLON	061 00 01	MARAZOLEJA	180 00 03
ALDEALENGUA DE SANTA MARIA	008 00 01	CORTOS (LOS)	070 00 01	MARAZUELA	118 00 01
ALDEANUEVA DE LA		COZUELOS DE FUENTIDUEÑA	089 00 01	MARTIN MIGUEL	119 00 01
SERREZUELA	009 00 01	CUBILLO	062 00 01	MARTIN MUÑOZ DE AYLLON	170 00 06
ALDEANUEVA DEL CAMPANARIO	032 00 01	CUELLAR	063 00 03	MARTIN MUÑOZ DE LA DEMESA	120 00 01
ALDEANUEVA DEL CODONAL	010 00 01	CUESTA (LA)	208 00 04	MARTIN MUÑOZ DE LAS	
ALDEANUEVA DEL MONTE	170 00 01	CUEVAS DE PROVANCO	174 00 01	POSADAS	121 00 01
ALDEASAZ	208 00 01	CHANE	065 00 01	MARTINCANO	007 00 03
ALDEASONA	013 00 01	CHATUN	063 00 04	MARUGAN	122 00 01
ALDEMCRNO	014 00 01	CHAVIDA	188 00 01	MATA (LA)	020 00 06
ALDEMUELA	195 00 01	DEMESA	063 00 05	MATA (LA) (CAPITAL)	188 00 02
ALDEMUELA	203 00 01	DEMESA MAYOR	063 00 06	MATA DE CUELLAR	124 00 01
ALDEMUELA DEL CODONAL	015 00 01	DOMINGO GARCIA	068 00 01	MATA DE QUINTANAR	035 00 02
ALDEONSANCHO	040 00 01	DONMIERNO	069 00 01	MATABUENA	123 00 02
ALDEONTE	016 00 01	DURATON	195 00 04	MATAPALA	123 00 03
ALQUITE	170 00 02	DURUELO	070 00 02	MATILLA (LA)	125 00 01
ANAYA	C17 00 01	ENCINAS	071 00 01	MAZAGATOS	109 00 02
ANGELES DE SAN RAFAEL		ENCINILLAS	072 00 01	MELQUE	126 00 01
(LOS)	076 00 01	ESCALONA DEL PRADO	073 00 01	MEMBRIO DE LA HOZ	127 00 01
AÑE	018 00 01	ESCARABAJOSA DE CABEZAS	074 00 01	RIGUEL IBAREZ	185 00 06
ARAGONESES	185 00 01	ESCARABAJOSA DE CUELLAR	063 00 07	RIGUELAZ	128 00 01
ARAMETES	019 00 01	ESCOBAR DE POLENOS	075 00 01	RINA (LA)	112 00 02
ARCONCILLOS	020 00 01	ESPINAR (EL)	076 00 02	MONTEJO DE AREVALO	129 00 01
ARCONES	020 00 02	ESPIRDO	077 00 01	MONTEJO DE LA VEGA DE LA	
ARENAL (EL)	150 00 01	ESTACION (LA)	101 00 01	SERREZUELA	130 00 01
ARENALILLO DE CEGA	021 00 01	ESTACION (LA)	113 00 01	MONTEPEDIRO	131 00 01
ARMURA	022 00 01	ESTACION (LA)	152 00 01	MONTEPEDIRO	058 00 02
ARROYO DE CUELLAR	063 00 01	ESTACION DE EL ESPINAR	076 00 03	MORIBAS	135 00 01
AYLLON	024 00 01	ESTEBANVELA	024 00 02	MORAL DE HORNUEZ	132 00 01
BALISA	185 00 02	ETREPOS	180 00 02	MORALEJA DE COCA	138 00 01
BARAHONA DE FRESNO	170 00 03	FRANCOS	024 00 03	MORALEJA DE CUELLAR	149 00 01
BARBOLLA	025 00 01	FRESNEDA DE CUELLAR	078 00 01	MOZONCILLO	134 00 01
BARRIO DE ARRIBA	218 00 01	FRESNEDA DE SEPULVEDA	198 00 01	MUDRIAN	182 00 01
BASARDILLA	026 00 01	FRESNO DE CANTESPINO	079 00 04	MUROPEDRO	135 00 02
BEGERRIAL	170 00 04	FRESNO DE LA FUENTE	080 00 01	MURVEROS	136 00 01
BERCIAL	028 00 01	FRUALES	081 00 01	MUYO (EL)	170 00 07
BERCINUEL	029 00 01	FUENTE (LA)	221 00 01	MARROS DE CUELLAR	176 00 01
BERNARDO	030 00 01	FUENTE DE SANTA CRUZ	082 00 01	NAYA (LA)	060 00 01
BERNUI DE COCA	189 00 01	FUENTE EL OLMO DE		NAYA DE LA ASUNCION	138 00 02
BERNUI DE PORREROS	031 00 01	FUENTIDUEÑA	083 00 01	NAVAFRIA	139 00 01
BERROCAL	208 00 02	FUENTE EL OLMO DE ISCAR	084 00 01	NAVALILLA	140 00 01
BERZAL	220 00 01	FUENTEMILANOS	194 00 01	NAVALANZANO	141 00 01
BOCEGUILLAS	032 00 02	FUENTEMIZARRA	039 00 02	NAVARES DE AYUSO	142 00 01
BRIEVA	033 00 01	FUENTEPELAYO	086 00 01	NAVARES DE EN MEDIO	143 00 01
BURGOMILLODO	044 00 01	FUENTEPIÑEL	087 00 01	NAVARES DE LAS CUEVAS	144 00 01
CABALLAR	034 00 01	FUENTEREBOLLO	088 00 01	NAVAS DE DRO	145 00 01
CABANILLAS DEL MONTE	203 00 02	FUENTES DE CUELLAR	063 00 08	NAVAS DE RIOFRIO	113 00 03
CABAÑAS DE POLENOS	035 00 01	FUENTESAUCO DE FUENTIDUEÑA	089 00 02	NAVAS DE SAN ANTONIO	146 00 01
CABEZUELA	036 00 01	FUENTESOTO	091 00 01	NEGREDO (EL)	170 00 08
CALABAZAS	037 00 01	FUENTIDUEÑA	092 00 01	NEIVA	148 00 01
CAMPO DE CUELLAR	063 00 02	GALINDEZ	007 00 02	OCHANDO	185 00 07
CAMPO DE SAN PEDRO	039 00 01	GALLEGOS	093 00 01	OLRILLO (EL)	016 00 02
CANTALEJO	040 00 02	GARCILLAN	094 00 01	OLMO (EL)	025 00 02
CANTIMPALOS	041 00 01	GOMEZSERRACIN	095 00 01	OLMOBADA	149 00 02
CANICOSA	123 00 01	GRADO DEL PICO	024 00 04	DREJANILLA	150 00 02
CARABIAS	161 00 01	GRAJERA	097 00 01	ORTIGOSA DE PESTAÑO	151 00 01
CARBONERO DE AHUSIN	022 00 02	GUILLAS	076 00 04	ORTIGOSA DEL MONTE	191 00 01
CARBONERO EL MAYOR	043 00 01	GUIJAR (EL) (CAPITAL)	213 00 01	OTERO DE HERRERES	152 00 02
CARRASCAL	208 00 03	GUIJASALBAS	211 00 01	OTONES DE BENJUMEA	205 00 02
CARRASCAL DEL RIO	044 00 02	HIGUERA (LA)	077 00 02	PAJAREJOS	154 00 01
CASAS ALTAS (LAS)	224 00 01	HINOJOSAS DEL CERRO	195 00 05	PAJARES DE FRESNO	079 00 05
CASCAJARES	079 00 01	HONRUBIA DE LA CUESTA	099 00 01	PAJARES DE PEDRAZA	019 00 02
CASLA	045 00 01	HONTALBILLA	100 00 01	PALAZUELOS DE ERESMA	155 00 01
CASTILTERRA	079 00 02	HONTANARES DE ERESMA	101 00 02	PARADINAS	185 00 08
CASTILLEJO	020 00 03	HONTORIA	194 00 02	PARRAL DE VILLCVELA	075 00 02
CASTILLEJO DE MESLEON	046 00 01	HOTUELOS	185 00 03	PASCUALES	185 00 09
CASTRILLO DE SEPULVEDA	195 00 02	HUERTA	020 00 05	PECHARRONAN	215 00 01
CASTRO DE FUENTIDUEÑA	047 00 01	HUERTOS (LOS)	103 00 01	PEOAZA	156 00 01
CASTROJIMENO	048 00 01	ITUERO Y LAMA	104 00 01	PELAYOS DEL ARROYO	157 00 01
CASTROSERNA DE ABAJO	049 00 01	JENEMUNO	185 00 04	PERARUBIAS DE PIRON	175 00 03
CASTROSERNA DE ARRIBA	162 00 01	JUARRROS DE RIDMOROS	105 00 01	PEROGORDO	094 00 04
CASTROSERRACIN	051 00 01	JUARRROS DE VOLTOYA	106 00 01	PERONINGO	135 00 03
CEDILLO DE LA TORRE	052 00 01	LABAJOS	107 00 01	PERORRUBIO	195 00 06
CEGUILLA (CAPITAL)	007 00 01	LAGUNA DE CONTRERAS	108 00 01	PEROSILLO	158 00 01
CEREZO DE ABAJO	053 00 01	LAGUNA RODRIGO	185 00 05	PINAREJOS	159 00 01
CEREZO DE ARRIBA	054 00 01	LANGUILLA	109 00 01	PINARNEGRILO	160 00 01
CILLERUELO DE SAN MANES	055 00 01	LASTRAS DE CUELLAR	110 00 01	PINILLA AMBROZ	185 00 10
CINCO VILLAS	079 00 03	LASTRAS DEL POZO	111 00 01	PINILLOS DE POLENOS	075 00 04
CIRUELOS DE COCA	057 00 01	LASTRILLA (LA)	112 00 01	PRADALES	161 00 02



Provincia de Segovia

Código (1)	Nombre del municipio	Nº del Mapa	Código (1)	Nombre del municipio	Nº del Mapa	Código (1)	Nombre del municipio	Nº del Mapa	
1	Abades	251	25	Barbolla	88	52	Cedillo de la Torre	47	
2	Ajrada de Pirón	202	26	Lasardilla	235	53	Cerezo de Abajo	142	
3	Abrados	33	27	Bocerril	-	54	Cerezo de Arriba	143	
4	Aguilafuente	105	28	Bercial	246	55	Cilleruelo de San Martín	48	
5	Alconada de Maderuelo	52	29	Bercimuel	69	56	Cobos de Fuentidueña	39	
6	Aldealcorvo	137	30	Bernardos	157	57	Coca	122	
7	Aldealengua de Pedraza	208	31	Berny de Porreros	231	58	Codorniz	186	
8	Aldealengua de Santa María	53	32	Bocequillas	89	59	Collado Herrero	239	
9	Aldeanueva de la Serrezuela	23	33	Brieva	236	60	Condado de Castilnovo	138	
10	Aldeanueva del Codonal	187	34	Caballar	163	61	Cerral de Ayllón	73	
11	Aldeanueva del Monte	4	35	Cabañas de Polendos	201	62	Cubillo	164	
12	Aides Real	127	36	Cabezuela	109	63	Cuéllar	29	
13	Aldegaña	17	37	Calabazas	19	64	Costa (La)	-	
14	Aldehorno	5	38	Campo de Cuéllar	-	65	Chañe	56	
15	Aldehuela del Codonal	189	39	Campo de San Pedro	51	66	Chatoñ	-	
16	Aldeonte	66	40	Cantalejo	84	67	Dehesa	-	
17	Anaya	222	41	Cantimpalos	200	68	Domingo García	155	
18	Añe	-	42	Carbonero de Abasín	-	69	Donhierro	181	
19	Arañuelo	165	43	Carbonero el Mayor	124	70	Duruelo	141	
20	Arcones	212	44	Carrascal del Río	40	71	Encinas	45	
21	Arevalillo de Cega	132	45	Casía	174	72	Encinillas	229	
22	Arzuña	198	46	Castillejo de Matalcán	115	73	Ercalón del Prado	129	
23	Arroyo de Cuéllar	-	47	Castro de Fuentidueña	22	74	Escarabajosa de Cabezas	159	
24	Ayllón	76	48	Castrojerena	41	75	Escobar de Polendos	160	
			49	Castroserna de Alajo	170				
			50	Castroserna de Arriba	-				
			51	Castroserracín	42				

Código (1)	Nombre del municipio	Nº del Mapa	Código (1)	Nombre del municipio	Nº del Mapa	Código (1)	Nombre del municipio	Nº del Mapa
76	Espinar (El)	275	101	Hontanares de Eresma	207	127	Membrillo de la Hoz	16
77	Espirdo	232	102	Hontoria	-	128	Maguey	156
78	Freseda de Cuéllar	77	103	Huertec (Los)	226	129	Montejo de Arévalo	179
79	Fresno de Contespino	54	104	Ituero y Loma	267	130	Montejo de la Vega de la Serrezuela	8
80	Frosal de la Fuente	46	105	Jueros de Hornos	249	131	Montorobio	260
81	Frumales	31	106	Jueros de Voltoya	190	132	Moral de Hornos	25
82	Fuente de Santa Cruz	149	107	Labejos	258	133	Moraleja de Cuéllar	-
83	Fuente el Olmo de Fuentidueña	37	108	Laguna de Contreras	18	134	Mozoncillo	125
84	Fuente el Olmo de Iscar	99	109	Lanzuilla	54	135	Muhopetro	241
85	Fuentemilanos	-	110	Lestras de Cuéllar	83	136	Mudoveros	130
86	Fuentepelayo	104	111	Lestras del Pozo	261	137	Muyo (El)	-
87	Fuentepiñel	36	112	Lestrella (La)	255	138	Nava de la Asunción	153
88	Fuenterredollo	85	113	Losa (La)	272	139	Navarria	207
89	Fuentezaca de Fuentidueña	35	114	Lovings	-	140	Navalilla	61
90	Fuentes de Cuéllar	-	115	Maderuelo	10	141	Navalrincón	103
91	Fuenteseca	21	116	Madriguera	-	142	Navares de Ayuso	65
92	Fuentidueña	20	117	Madrona	-	143	Navares de en Medio	44
93	Gallejos	210	118	Marazuela	244	144	Navares de las Cuevas	43
94	Garcillón	225	119	Martin Miguel	150	145	Navas de Oro	173
95	Gomeserracín	81	120	Martin Muñoz de la Dehesa	184	146	Navas de San Antonio	273
96	Grado del Pico	-	121	Martin Muñoz de las Fiestas	214	147	Negredo (El)	-
97	Grajera	67	122	Marugán	247	148	Nieva	154
98	Higuera (La)	-	123	Matabuena	211	149	Olmobrada	14
99	Honrubia de la Cuesta	6	124	Monte de Cuéllar	26	150	Orejana	168
100	Hontalbilla	59	125	Manilla (La)	167	151	Ortigueza de Peñafiel	195
			126	Moque	193	152	Otero de Herreros	270

Provincia de Segovia

Código (1)	Nombre del municipio	Nº del Mapa	Código (1)	Nombre del municipio	Nº del Mapa	Código (1)	Nombre del municipio	Nº del Mapa
153	Otoner de Benjumea	-	178	San Cristóbal de la Vega	182	201	Tolosa	180
154	Pajarejos	68	179	Sanchoño	58	202	Torretrabazos	4
155	Palazuelos de Eresma	256	180	Sangarcía	243	203	Torrecañales	234
156	Pedraza	209	181	San Idelfonso o La Granja	266	204	Torreceda de Panar	60
157	Pelayos del Arroyo	204	182	San Martín y Modrián	101	205	Torreiglesias	161
158	Perosillo	32	183	San Miguel de Bernuy	38	206	Torre Val de San Pedro	206
159	Pinares de Pinares	102	184	San Pedro de Gajillos	136	207	Trescasas	257
160	Pinar de Pinares	126	185	Santa María la Real de Nieva	194	208	Turégano	107
161	Pradales	24	186	Santa Marta del Cerro	173	209	Turrubuelo	-
162	Prádena	213	187	Santibáñez de Ayllón	-	210	Uruñasa	64
163	Puebla de Pedraza	133	188	Santuste de Pedraza	205	211	Valdeprados	269
164	Rapazsegos	185	189	Santuste de San Juan Bautista	152	212	Valdevacas de Montejo	9
165	Rebollo	134	190	Santo Domingo de Piñón	237	213	Valdevacas y Guisjar	131
166	Remondo	55	191	Santo Tomás del Puerto	177	214	Valsecos	226
167	Revenge	-	192	Saquilillo de Cabezas	106	215	Valtiendas	3
168	Riaguas de San Bartolomé	72	193	San Cibra	111	216	Valverde del Majano	252
169	Riahuetas	70	194	SEGOVIA	254	217	Valverde	-
170	Riaza	116	195	Sepúlveda	112	218	Valle del Tabladillo	62
171	Ribota	95	196	Sennera de Fresno	92	219	Valcillado	27
172	Riofrio de Riaza	144	197	Sigüencia	-	220	Valleuela de Pedraza	166
173	Roda de Eresma	230	198	Solillo	140	221	Valleuela de Sepúlveda	169
174	Sacramenia	2	199	Sotocañes	132	222	Veganzones	108
175	Saldaña de Ayllón	-	200	Tanarón de la Lengua	152	223	Vegas de Matute	274
176	Sambol	100				224	Ventosilla y Tejadilla	172
177	San Cristóbal de Cuellar	25						

Código (1)	Nombre del municipio	Nº del Mapa	Código (1)	Nombre del municipio	Nº del Mapa	Código (1)	Nombre del municipio	Nº del Mapa
225	Villaverde de Eresma	219	225	Villaverde de Eresma	219	225	Villaverde de Eresma	219
226	Villaverde de Eresma	-	226	Villaverde de Eresma	-	226	Villaverde de Eresma	-
227	Villaverde de Eresma	-	227	Villaverde de Eresma	-	227	Villaverde de Eresma	-
228	Villaverde de Eresma	58	228	Villaverde de Eresma	58	228	Villaverde de Eresma	58
229	Villaverde de Montejó	7	229	Villaverde de Montejó	7	229	Villaverde de Montejó	7
230	Villeguillo	121	230	Villeguillo	121	230	Villeguillo	121
231	Yanguas de Eresma	199	231	Yanguas de Eresma	199	231	Yanguas de Eresma	199
232	Zanarramala	-	232	Zanarramala	-	232	Zanarramala	-
233	Zarzuela del Monte	268	233	Zarzuela del Monte	268	233	Zarzuela del Monte	268
234	Zarzuela del Pinar	62	234	Zarzuela del Pinar	62	234	Zarzuela del Pinar	62
235	Zarzuela del Pinar	62	235	Zarzuela del Pinar	62	235	Zarzuela del Pinar	62
236	Zarzuela del Pinar	62	236	Zarzuela del Pinar	62	236	Zarzuela del Pinar	62
237	Zarzuela del Pinar	62	237	Zarzuela del Pinar	62	237	Zarzuela del Pinar	62
238	Zarzuela del Pinar	62	238	Zarzuela del Pinar	62	238	Zarzuela del Pinar	62
239	Zarzuela del Pinar	62	239	Zarzuela del Pinar	62	239	Zarzuela del Pinar	62
240	Zarzuela del Pinar	62	240	Zarzuela del Pinar	62	240	Zarzuela del Pinar	62
241	Zarzuela del Pinar	62	241	Zarzuela del Pinar	62	241	Zarzuela del Pinar	62
242	Zarzuela del Pinar	62	242	Zarzuela del Pinar	62	242	Zarzuela del Pinar	62
243	Zarzuela del Pinar	62	243	Zarzuela del Pinar	62	243	Zarzuela del Pinar	62
244	Zarzuela del Pinar	62	244	Zarzuela del Pinar	62	244	Zarzuela del Pinar	62
245	Zarzuela del Pinar	62	245	Zarzuela del Pinar	62	245	Zarzuela del Pinar	62
246	Zarzuela del Pinar	62	246	Zarzuela del Pinar	62	246	Zarzuela del Pinar	62
247	Zarzuela del Pinar	62	247	Zarzuela del Pinar	62	247	Zarzuela del Pinar	62
248	Zarzuela del Pinar	62	248	Zarzuela del Pinar	62	248	Zarzuela del Pinar	62
249	Zarzuela del Pinar	62	249	Zarzuela del Pinar	62	249	Zarzuela del Pinar	62
250	Zarzuela del Pinar	62	250	Zarzuela del Pinar	62	250	Zarzuela del Pinar	62



MUNICIPIOS

Código	Nombre	Código	Nombre	Código	Nombre	Código	Nombre	Código	Nombre
001	San Juan	002	San Juan	003	San Juan	004	San Juan	005	San Juan
006	San Juan	007	San Juan	008	San Juan	009	San Juan	010	San Juan
011	San Juan	012	San Juan	013	San Juan	014	San Juan	015	San Juan
016	San Juan	017	San Juan	018	San Juan	019	San Juan	020	San Juan
021	San Juan	022	San Juan	023	San Juan	024	San Juan	025	San Juan
026	San Juan	027	San Juan	028	San Juan	029	San Juan	030	San Juan
031	San Juan	032	San Juan	033	San Juan	034	San Juan	035	San Juan
036	San Juan	037	San Juan	038	San Juan	039	San Juan	040	San Juan
041	San Juan	042	San Juan	043	San Juan	044	San Juan	045	San Juan
046	San Juan	047	San Juan	048	San Juan	049	San Juan	050	San Juan
051	San Juan	052	San Juan	053	San Juan	054	San Juan	055	San Juan
056	San Juan	057	San Juan	058	San Juan	059	San Juan	060	San Juan
061	San Juan	062	San Juan	063	San Juan	064	San Juan	065	San Juan
066	San Juan	067	San Juan	068	San Juan	069	San Juan	070	San Juan
071	San Juan	072	San Juan	073	San Juan	074	San Juan	075	San Juan
076	San Juan	077	San Juan	078	San Juan	079	San Juan	080	San Juan
081	San Juan	082	San Juan	083	San Juan	084	San Juan	085	San Juan
086	San Juan	087	San Juan	088	San Juan	089	San Juan	090	San Juan
091	San Juan	092	San Juan	093	San Juan	094	San Juan	095	San Juan
096	San Juan	097	San Juan	098	San Juan	099	San Juan	100	San Juan

CODIGO EQUIVALENCIA MAPA



MUNICIPIOS

Número

De código	En el mapa	De código	En el mapa	De código	En el mapa	De código	En el mapa	De código	En el mapa
001	211	047	20	094	189	143	41	190	201
002	174	048	38	095	75	144	40	191	156
003	31	049	150	097	62	145	108	192	94
004	93	051	39	099	5	146	232	193	98
005	47	052	44	100	54	148	134	194	214
006	121	053	125	101	191	149	13	195	58
007	179	054	126	103	190	150	148	196	84
008	48	055	45	104	227	151	169	198	123
009	21	056	36	105	209	152	230	199	202
010	164	057	107	106	166	154	63	200	138
012	112	058	163	107	218	155	216	201	153
013	15	059	203	108	16	156	180	202	3
014	4	060	122	109	49	157	175	203	198
015	165	061	58	110	77	158	30	204	55
016	61	062	144	111	221	159	90	205	141
017	186	063	27	112	215	160	111	206	177
018	187	065	51	113	231	161	22	207	217
019	145	068	135	115	9	162	184	208	95
020	183	069	159	118	206	163	118	210	59
021	117	070	124	119	210	164	162	211	229
022	170	071	42	120	161	165	119	212	8
024	69	072	193	121	185	166	50	213	116
025	80	073	113	122	203	163	67	214	192
026	199	074	139	123	182	170	101	215	2
029	207	075	140	124	24	171	85	216	212
029	64	076	234	125	147	172	127	218	57
030	137	077	196	126	167	173	194	219	25
031	195	078	71	127	14	174	1	220	146
032	81	079	66	128	136	176	72	221	149
033	200	080	43	129	157	177	26	222	96
034	143	081	29	130	7	178	160	223	233
035	173	082	131	131	220	179	53	224	152
036	97	083	34	132	23	180	205	225	219
037	17	084	88	134	110	181	226	228	87
039	46	086	92	135	204	182	89	229	6
040	78	087	33	136	115	183	35	230	106
041	172	088	79	138	133	184	120	231	171
042	109	089	32	139	178	185	168	233	228
044	37	091	19	140	56	186	153	234	76
045	154	092	18	141	91	188	176	901	235
046	100	093	181	142	60	189	132		



CÓDIGO DEL INSTITUTO NACIONAL DE ESTADISTICA
(Municipios y Entidades Locales Menores)

SORIA

El Código de identificación de la provincia de SORIA es 42 por lo que todos los códigos de -- identificación de cada Municipio y entidad local menor se modifican añadiendo al principio de su número de identificación el código 42.

ej: ABEJAR (SORIA).

42	---	001	---	00	---	01
Código provincial.		Código municipal.		Código Entidad Colectiva:		Código Entidad Singular.

PROVINCIA DE SORIA

CODIGO	MUNICIPIO - SUPERFICIE - ENTIDADES
0010000	ABEJAR 23,4
0010001	ABEJAR
0030000	ADRADAS 66,9
0030001	ADRADAS
0030002	ONTALVILLA DE ALMAZAN
0030003	SAUQUILLO DEL CAMPO
0040000	AGREDA 168,0
0040001	AGREDA
0040002	ALDEHUELA DE AGREDA
0040003	FUENTES DE AGREDA
0040004	VALVERDE
0060000	ALCONABA 52,0
0060001	ALCONABA
0060002	CUBO DE HOGUERAS
0060003	MARTIALAY
0060004	ONTALVILLA DE VALCORSA
0070000	ALCUBILLA DE AVELLANEDA 60,6
0070001	ALCOBA DE LA TORRE
0070002	ALCUBILLA DE AVELLANEDA
0070003	ZAYAS DE BASCONES
0080000	ALCUBILLA DE LAS PEÑAS 86,0
0080001	ALCUBILLA DE LAS PEÑAS
0080002	MEZQUETILLAS
0080003	RADONA
0090000	ALDEALAFUENTE 45,5
0090001	ALDEALAFUENTE
0090002	RIBARROYA
0090003	TAPIELA
0100000	ALDEALICES 6,2
0100001	ALDEALICES
0110000	ALDEALPOZO 11,8
0110001	ALDEALPOZO
0120000	ALDEALSEÑOR 9,1
0120001	ALDEALSEÑOR
0130000	ALDEHUELA DE PERIAÑEZ 27,5
0130001	ALDEHUELA DE PERIAÑEZ
0130002	CANOS
0130003	TORRETARTAJO
0140000	ALDEHUELAS (LAS) 37,9
0140001	ALDEHUELAS (LAS)
0140002	CAMPOS (LOS)
0140003	LEDRADO
0140004	VALLORIA
0140005	VILLASEGA SOMERA
0150000	ALENTISQUE 34,3
0150001	ALENTISQUE
0150002	CABANILLAS
0160000	ALIUD 17,6

CODIGO	MUNICIPIO - SUPERFICIE - ENTIDADES
0160000	ALIUD (CONT.)
0160001	ALIUD
0170000	ALMAJANO 9,9
0170001	ALMAJANO
0180000	ALMALUEZ 159,0
0180001	AGUAVIVA DE LA VEGA
0180002	ALMALUEZ
0180003	CERCOLES
0180004	PUEBLA DE ECA
0190000	ALMARZA 100,9
0190001	ALMARZA
0190002	CUBO DE LA SIERRA
0190003	ESPEJO DE TERA
0190004	GALLINERO
0190005	PORTELARBOL
0190006	SAN ANDRES DE SORIA
0190007	SEGOVIELA
0190008	SEPULVEDA DE LA SIERRA
0190009	TERA
0200000	ALMAZAN 166,2
0200001	ALMANTIGA
0200002	ALMAZAN
0200003	BALLUNCAR
0200004	COBERTELADA
0200005	COVARRUBIAS
0200006	FUENTELCARRO
0200007	LODARES DEL MONTE
0200008	TEJERIZAS
0210000	ALMAZUL 67,9
0210001	ALMAZUL
0210002	MAZATERON
0210003	ZARABES
0220000	ALMENAR DE SORIA 105,6
0220001	ALMENAR DE SORIA
0220002	CARDEJON
0220003	CASTEJON DEL CAMPO
0220004	ESTERAS DE LUSIA
0220005	JARAY
0220006	PERONIEL DEL CAMPO
0230000	ALPANSEQUE 54,4
0230001	ALPANSEQUE
0230002	MARAZGYEL
0240000	ARANCON 77,7
0240001	ARANCON
0240002	CORTOS
0240003	NIEVA DE CALDERUELA
0240004	OMENACA
0240005	TOZALMORO
0250000	ARCOS DE JALON 457,4
0250001	AGUILAR DE MONTUENGA
0250002	ARCOS DE JALON
0250003	CHAORNA
0250004	IRUECHA
0250005	JUBERA
0250006	JUDES
0250007	LAYNA
0250008	MONTUENGA DE SORIA

PROVINCIA DE SGVIA

CODIGO	MUNICIPIO - SUPERFICIE - ENTIDADES
0250000	ARCOS DE JALCN (CONT.)
0250009	SAGIDES
0250010	SGMAEN
0250011	UTRILLA
0250012	VELILLA DE MEDINACELI
0260000	ARENILLAS 30,6
0260001	ARENILLAS
0270000	AREVALO DE LA SIERRA 40,3
0270001	AREVALO DE LA SIERRA
0270002	TORREAREVALO
0270003	VENTOSA DE LA SIERRA
0280000	AUSEJO DE LA SIERRA 20,2
0280001	AUSEJO DE LA SIERRA
0280002	CUELLAR DE LA SIERRA
0280003	FUENTELFRESNO
0290000	BARADNA 116,9
0290001	BARADNA
0290002	JODRA DE CARDDS
0290003	PINILLA DEL OLMO
0290004	ROMANILLOS DE MEDINACELI
0300000	BARCA 44,8
0300001	BARCA
0300002	CIADUEÑA
0310000	BARCONES 54,6
0310001	BARCONES
0320000	BAYUBAS DE ABAJO 44,5
0320001	AGUILERA
0320002	BAYUBAS DE ABAJO
0330000	BAYUBAS DE ARRIBA 20,1
0330001	BAYUBAS DE ARRIBA
0330002	VALVERDE DE LOS AJDS
0340000	BERATON 41,0
0340001	BERATON
0350000	BERLANGA DE DUERO 220,2
0350001	ABANCO
0350002	ALALO
0350003	ANDALUZ
0350004	BERLANGA DE DUERO
0350005	BRIAS
0350006	CIRUELA
0350007	HORTEZUELA
0350008	LUMIAS
0350009	MORALES
0350010	PAONES
0360000	BLACOS 17,4
0360001	BLACOS
0370000	BLIECOS 16,4
0370001	BLIECOS
0380000	BORJABAD 23,4

CODIGO	MUNICIPIO - SUPERFICIE - ENTIDADES
0380000	BORJABAD (CONT.)
0380001	BORJABAD
0380002	VALDESPINA
0390000	BOROBIA 62,3
0390001	BOROBIA
0410000	BUBEROS 18,3
0410001	BUBEROS
0420000	BUITRAGO 5,1
0420001	BUITRAGO
0430000	BURGO DE OSMA-CIUDAD DE OSMA 290,5
0430001	ALCUBILLA DEL MARQUES
0430002	BARCEBAL
0430003	BARCEBALEJO
0430004	BERZOSA
0430005	BURGO DE OSMA (EL)
0430006	LODARES DE OSMA
0430007	OLMEDA (LA)
0430008	OSMA
0430009	RASA (LA)
0430010	SANTIUSTE
0430011	TORRALBA DEL BURGO
0430012	VALDEGRULLA
0430013	VALDELUBIEL
0430014	VALDENARROS
0430015	VILDE
0440000	CABREJAS DEL CAMPO 17,8
0440001	CABREJAS DEL CAMPO
0440002	OJUEL
0450000	CABREJAS DEL PINAR 123,4
0450001	CABREJAS DEL PINAR
0460000	CALATAÑAZOR 64,9
0460001	ABIONCILLO DE CALATAÑAZOR
0460002	ALDEHUELA DE CALATAÑAZOR
0460003	CALATAÑAZOR
0480000	CALTOJAR 83,5
0480001	BORDECOREX
0480002	CALTOJAR
0480003	CASILLAS DE BERLANGA
0490000	CANDILICHERA 45,1
0490001	CANDILICHERA
0490002	CARAZUELO
0490003	DUANEZ
0490004	FUENTETecha
0490005	MAZALVETE
0500000	CAÑAMAQUE 23,2
0500001	CAÑAMAQUE
0510000	CARABANTES 16,2
0510001	CARABANTES
0520000	CARACENA 18,1
0520001	CARACENA

CODIGO	MUNICIPIO - SUPERFICIE - ENTIDADES
0530000	CARRASCOA DE ABAJO 23,5
0530001	CARRASCOA DE ABAJO
0540000	CARRASCOA DE LA SIERRA 12,8
0540001	CARRASCOA DE LA SIERRA
0550000	CASAREJOS 28,2
0550001	CASAREJOS
0560000	CASTILFRIO DE LA SIERRA 12,2
0560001	CASTILFRIO DE LA SIERRA
0570000	CASTILRUIZ 39,2
0570001	ANAVIEJA
0570002	CASTILRUIZ
0580000	CASTILLEJO DE ROBLEDO 52,7
0580001	CASTILLEJO DE ROBLEDO
0590000	CENTENERA DE ANDALUZ 19,9
0590001	CENTENERA DE ANDALUZ
0600000	CERBON 17,9
0600001	CERBON
0600002	FUESAS (LAS)
0610000	CIDONES 71,1
0610001	CIDONES
0610002	HERREROS
0610003	DCENILLA
0610004	VILLAVERDE DEL MONTE
0620000	CIGUDOSA 21,0
0620001	CIGUDOSA
0630000	CIHUELA 34,9
0630001	CIHUELA
0640000	CIRIA 52,7
0640001	CIRIA
0650000	CIRUALES DEL RIO 8,9
0650001	CIRUALES DEL RIO
0660000	COGSCRITA 54,6
0660001	BORDEJE
0660002	CENTENERA DEL CAMPO
0660003	COGSCRITA
0660004	NEGUILLAS
0660005	VILLALBA
0690000	COVALEDA 105,6
0690001	COVALEDA
0700000	CUBILLA 20,3
0700001	CUBILLA
0710000	CUBO DE LA SOLANA 132,5

CODIGO	MUNICIPIO - SUPERFICIE - ENTIDADES
0710000	CUBO DE LA SOLANA (CONT.)
0710001	ALMARAIL
0710002	CUBO DE LA SOLANA
0710003	ITUERO
0710004	LUBIA
0710005	RABANERA DEL CAMPO
0710006	RIOTUERTO
0730000	CUEVA DE AGREDA 30,2
0730001	CUEVA DE AGREDA
0750000	DEVANOS 16,3
0750001	DEVANOS
0760000	DEZA 117,7
0760001	ALAMEDA (LA)
0760002	DEZA
0760003	MIÑANA
0780000	DURUELO DE LA SIERRA 44,7
0780001	DURUELO DE LA SIERRA
0790000	ESCOBOSA DE ALMAZAN 19,4
0790001	ESCOBOSA DE ALMAZAN
0800000	ESPEJA DE SAN MARCELINO 71,2
0800001	ESPEJA DE SAN MARCELINO
0800002	GUIJOSA
0800003	HINOJOSA (LA)
0800004	ORILLARES
0800005	QUINTANILLA DE NUÑO PEDRO
0810000	ESPEJON 21,6
0810001	ESPEJON
0820000	ESTEPA DE SAN JUAN 10,5
0820001	ESTEPA DE SAN JUAN
0830000	FRECHILLA DE ALMAZAN 25,5
0830001	FRECHILLA DE ALMAZAN
0830002	MIÑOSA (LA)
0830003	TORREMEDIANA
0840000	FRESNO DE CARACENA 16,8
0840001	FRESNO DE CARACENA
0850000	FUENTEARMEGIL 60,7
0850001	FUENCALIENTE DEL BURGO
0850002	FUENTEARMEGIL
0850003	SANTERVA DEL BURGO
0850004	ZAYUELAS
0860000	FUENTECAMBON 48,4
0860001	CENEGRO
0860002	FUENTECAMBON
0870000	FUENTECANTOS 8,7
0870001	FUENTECANTOS
0880000	FUENTELMONGE 41,8
0880001	FUENTELMONGE

PROVINCIA DE SORIA

CODIGO	MUNICIPIO - SUPERFICIE - ENTIDADES
0890000	FUENTELSAZ DE SORIA 26,6
0890001	AYLLONCILLO
0890002	FUENTELSAZ DE SORIA
0890003	PEDRAZA
0890004	PORTEL RUBIC
0900000	FUENTEPINILLA 52,2
0900001	FUENTEPINILLA
0900002	OSGNA
0900003	VALDERRUEDA
0920000	FUENTES DE MAGAÑA 10,4
0920001	FUENTES DE MAGAÑA
0930000	FUENTESTRUN 9,2
0930001	FUENTESTRUN
0940000	GARRAY 76,0
0940001	CANREDONDO DE LA SIERRA
0940002	CHAVALER
0940003	DUMBELLAS
0940004	GARRAY
0940005	SANTERVAS DE LA SIERRA
0940006	TARDESILLAS
0950000	GOLMAYO 189,3
0950001	CAMPARAÑON
0950002	CARBONERA DE FRENTES
0950003	CUENCA (LA)
0950004	FRAGUAS (LAS)
0950005	FUENTETOBA
0950006	GOLMAYO
0950007	MALLONA (LA)
0950008	MUELA (LA)
0950009	NAFRIA LA LLANA
0950010	NOBALD
0950011	VILLABUENA
0960000	GOMARA 68,1
0960001	ABION
0960002	GOMARA
0960003	LEDESHA DE SORIA
0960004	PAREDESROYAS
0960005	TORRALBA DE ARCIEL
0970000	GORMAZ 15,7
0970001	GORMAZ
0980000	HERRERA DE SORIA 26,1
0980001	HERRERA DE SORIA
1000000	HINOJOSA DEL CAMPO 26,1
1000001	HINOJOSA DEL CAMPO
1030000	LANGA DE DUERO 189,3
1030001	ALCOZAR
1030002	BOCIGAS DE PERALES
1030003	LANGA DE DUERO
1030004	VALDANZO
1030005	VALDANZUELO
1030006	ZAYAS DE TORRE
1050000	LICERAS 24,3

CODIGO	MUNICIPIO - SUPERFICIE - ENTIDADES
1050000	LICERAS (CONT.)
1050001	LICERAS
1060000	LOSILLA (LA) 7,8
1060001	LOSILLA (LA)
1070000	MAGAÑA 58,5
1070001	MAGAÑA
1070002	POBAR
1070003	VILLARRASO
1080000	MAJAN 30,5
1080001	MAJAN
1100000	MATALEBRERAS 41,6
1100001	MATALEBRERAS
1100002	MONTENEGRO DE AGREDA
1110000	MATAMALA DE ALMAZAN 62,5
1110001	MATAMALA DE ALMAZAN
1110002	MATUTE DE ALMAZAN
1110003	SANTA MARIA DEL PRADO
1130000	MEDINACELI 188,1
1130001	ARBUJUELO
1130002	AZCAMELLAS
1130003	BELTEJAR
1130004	BENAMIRA
1130005	BLOCONA
1130006	ESTERAS DE MEDINACELI
1130007	FUENCALIENTE DE MEDINACELI
1130008	LODARES
1130009	MEDINACELI
1130010	SALINAS DE MEDINACELI
1130011	TORRALBA DEL MORAL
1150000	MIÑO DE MEDINACELI 56,4
1150001	AMBRONA
1150002	CONQUEZUELA
1150003	MIÑO DE MEDINACELI
1150004	VENTOSA DEL DUCADO
1160000	MIÑO DE SAN ESTEBAN 48,8
1160001	MIÑO DE SAN ESTEBAN
1170000	MOLINOS DE DUERO 27,4
1170001	MOLINOS DE DUERO
1180000	MOMBLONA 23,3
1180001	MOMBLONA
1190000	MONTEAGUDO DE LAS VICARIAS 96,6
1190001	MONTEAGUDO DE LAS VICARIAS
1190002	VALTUEÑA
1200000	MONTEJO DE TIERMES 166,6
1200001	CARRASCOSA DE ARRIBA
1200002	CUEVAS DE AYLLON
1200003	HOZ DE ABAJO
1200004	HOZ DE ARRIBA
1200005	LIGOS
1200006	MONTEJO DE TIERMES
1200007	NOVIALES

PROVINCIA DE SORIA

CODIGO	MUNICIPIO - SUPERFICIE - ENTIDADES	CODIGO	MUNICIPIO - SUPERFICIE - ENTIDADES
1200000	MONTEJO DE TIERNES (CONT.)	1420000	POZALMURO
1200008	PEDRO		36,7
1200009	PESOLLOSA DE PEDRO	1420001	POZALMURO
1200010	TORRESUSO		
1200011	VALDERROMAN	1440000	QUINTANA REDONDA
1210000	MONTENEGRO DE CAMEROS		183,1
	55,3	1440001	BARBOLLA (LA)
1210001	MONTENEGRO DE CAMEROS	1440002	CUEVAS DE SORIA (LAS)
1230000	MORON DE ALMAZAN	1440003	FUENTELALDEA
	62,2	1440004	FUENTELARBOL
1230001	MORON DE ALMAZAN	1440005	IZANA
1230002	SEÑUELA	1440006	LLAMOSOS (LOS)
1240000	MURIEL DE LA FUENTE	1440007	MONASTERIO
	3,6	1440008	QUINTANA REDONDA
1240001	MURIEL DE LA FUENTE	1440009	REVILLA DE CALATAÑAZOR (LA)
1250000	MURIEL VIEJO	1440010	SECA (LA)
	11,3	1440011	VENTOSA DE FUENTEPINILLA
1250001	MURIEL VIEJO	1450000	QUINTANAS DE GORMAZ
1270000	NAFRIA DE UCERO		30,2
	37,0	1450001	QUINTANAS DE GORMAZ
1270001	NAFRIA DE UCERO	1480000	QUIÑONERIA (LA)
1270002	REJAS DE UCERO		38,8
1270003	VALDEALBÍN	1480001	QUIÑONERIA (LA)
1280000	NARROS	1490000	RABANOS (LOS)
	13,1		101,3
1280001	NARROS	1490001	MIRANCA DE DUERO
1290000	NAVALENO	1490002	NAVALCABALLO
	25,0	1490003	RABANOS (LOS)
1290001	NAVALENO	1490004	TARDAJOS DE DUERO
1300000	NEPAS	1510000	REBOLLAR
	25,1		10,5
1300001	NEPAS	1510001	REBOLLAR
1310000	NCLAY	1520000	RECUERDA
	21,8		67,0
1310001	NCLAY	1520001	GALAPAGARES
1320000	NOVIERCAS	1520002	MOSAREJOS
	85,3	1520003	NGGRALES
1320001	NOVIERCAS	1520004	PERERA (LA)
1340000	OLVEGA	1520005	RECUERDA
	99,2	1530000	RELO
1340001	MURO DE AGRECA		24,4
1340002	OLVEGA	1530001	RELO
1350000	ONGALA	1540000	RENIEBLAS
	39,8		36,3
1350001	COLLADO (EL)	1540001	FUENSAUCCO
1350002	NAVABELLIDA	1540002	RENIEBLAS
1350003	ONGALA	1540003	VENTOSILLA DE SAN JUAN
1350004	SAN ANDRES DE SAN PEDRO	1550000	RETORTILLO DE SORIA
1390000	PINILLA DEL CAMPO		172,5
	19,6	1550001	CAÑICERA
1390001	PINILLA DEL CAMPO	1550002	CASTRO
1400000	PORTILLO DE SORIA	1550003	LOSANA
	13,1	1550004	MADRUEDANO
1400001	PORTILLO DE SORIA	1550005	MGDAMIO
1410000	POVEDA DE SORIA (LA)	1550006	RETORTILLO DE SORIA
	64,2	1550007	SAUQUILLO DE PAREDES
1410001	ARGUIJO	1550008	TARANCUEÑA
1410002	BARRIOMARTÍN	1550009	TORREVICENTE
1410003	POVEDA DE SORIA (LA)	1550010	VALVENEDIZO
		1560000	REZNOS
			20,5
		1560001	REZNOS
		1570000	RIBA DE ESCALOTE (LA)
			23,0

CODIGO	MUNICIPIO - SUPERFICIE - ENTIDADES
1570000	RIBA DE ESCALOTE (LA) (CONT.)
1570001	RIBA DE ESCALOTE (LA)
1580000	RIOSECO DE SORIA
	49,9
1580001	RIOSECO DE SORIA
1580002	VALDEALVILLO
1590000	ROLLAMIENTA
	18,6
1590001	ROLLAMIENTA
1600000	ROYO (EL)
	87,0
1600001	DERRONADAS
1600002	HINOJOSA DE LA SIERRA
1600003	LANGOSTO
1600004	ROYO (EL)
1600005	VILVIESTRE DE LOS NABOS
1610000	SALGUERO
	2,4
1610001	SALGUERO
1620000	SAN ESTEBAN DE GORMAZ
	406,5
1620001	ALDEA DE SAN ESTEBAN
1620002	ATAUTA
1620003	INES
1620004	MATANZA DE SORIA
1620005	MORCUEKA
1620006	OLMILLOS
1620007	PEBRAJA DE SAN ESTEBAN
1620008	PEÑALBA DE SAN ESTEBAN
1620009	PIQUERA DE SAN ESTEBAN
1620010	QUINTANAS RUBIAS DE ABAJO
1620011	QUINTANAS RUBIAS DE ARRIBA
1620012	QUINTANILLA DE TRES BARRIOS
1620013	REJAS DE SAN ESTEBAN
1620014	SAN ESTEBAN DE GORMAZ
1620015	SOTO DE SAN ESTEBAN
1620016	TORRANDO
1620017	TORREMOCHA DE AYLLON
1620018	VELILLA DE SAN ESTEBAN
1620019	VILLALVARO
1630000	SAN FELICES
	21,2
1630001	SAN FELICES
1640000	SAN LEONARDO DE YAGUE
	60,1
1640001	ARGANZA
1640002	SAN LEONARDO DE YAGUE
1650000	SAN PEDRO MANRIQUE
	175,8
1650001	FUENTES DE SAN PEDRO (LAS)
1650002	MATASEJUN
1650003	PALACIO DE SAN PEDRO
1650004	SAN PEDRO MANRIQUE
1650005	TANIÑE
1650006	VALDENEGRILLOS
1650007	VENTOSA DE SAN PEDRO
1660000	SANTA CRUZ DE YANGUAS
	33,6
1660001	SANTA CRUZ DE YANGUAS
1660002	VALDECANTOS
1660003	VILLARTOSO
1670000	SANTA MARIA DE HUERTA
	48,7
1670001	SANTA MARIA DE HUERTA

CODIGO	MUNICIPIO - SUPERFICIE - ENTIDADES
1680000	SANTA MARIA DE LAS HOYAS
	45,6
1680001	MURECAS
1680002	SANTA MARIA DE LAS HOYAS
1710000	SERON DE NAGIMA
	59,9
1710001	SERON DE NAGIMA
1720000	SOLIEDRA
	19,6
1720001	BORCHICAYADA
1720002	SOLIEDRA
1730000	SORIA
	390,4
1730001	CASAS (LAS)
1730002	OTRUELOS
1730003	PEBRAJAS
1730004	SORIA
1730005	TOLEDILLO
1740000	SOTILLO DEL RINCON
	60,6
1740001	ALDEHUELA DEL RINCON
1740002	MOLINOS DE RAZON
1740003	SOTILLO DEL RINCON
1750000	SUELLACABRAS
	38,9
1750001	ESPIÑO (EL)
1750002	SUELLACABRAS
1760000	TAJAHUERCE
	20,6
1760001	TAJAHUERCE
1770000	TAJUECO
	18,3
1770001	TAJUECO
1780000	TALVEILA
	52,7
1780001	CANTALUCIA
1780002	FUENTECANTALES
1780003	TALVEILA
1810000	TARDELCUENDE
	63,6
1810001	CASCAJOSA
1810002	OSONILLA
1810003	TARDELCUENDE
1820000	TARDA
	36,6
1820001	TARDA
1830000	TEJADO
	78,2
1830001	ALPARRACHE
1830002	BOÑICES
1830003	CASTIL DE TIERRA
1830004	COMPAREDES
1830005	SAUQUILLO DE BOÑICES
1830006	TEJADO
1830007	VILLANUEVA DE ZAMAJON
1830008	ZAMAJON
1840000	TORLENGUA
	40,8
1840001	TORLENGUA
1850000	TORREBLACOS
	17,4

PROVINCIA DE SORIA

CODIGO	MUNICIPIO - SUPERFICIE - ENTIDADES	CODIGO	MUNICIPIO - SUPERFICIE - ENTIDADES
1850000	TORREBLACOS (CONT.)	2040000	VIANA DE DUERO (CONT.)
1850001	TORREBLACOS	2040001	MILANA (LA)
1870000	TORRUBIA DE SORIA	2040002	MOÑUX
1870001	52,4	2040003	PERDICES
1870002	SAUQUILLO DE ALCAZAR	2040004	VIANA DE DUERO
1870003	TORDESALAS	2050000	VILLACIERVOS
1870003	TORRUBIA DE SORIA	2050001	81,1
1880000	TREVAGO	2050002	VILLACIERVOS
1880001	20,4	2060000	VILLANUEVA DE GORMAZ
1890000	TREVAGO	2060001	21,5
1890001	UCERO	2070000	VILLANUEVA DE GORMAZ
1890001	21,2	2070001	VILLAR DEL ALA
1900000	UCERO	2070001	11,7
1900001	VADILLO	2080000	VILLAR DEL ALA
1900001	13,9	2080001	VILLAR DEL CAMPO
1910000	VADILLO	2080001	25,1
1910000	VALDEAYELLANO DE TERA	2090000	VILLAR DEL CAMPO
1910001	19,4	2090001	VILLAR DEL RIO
1920000	VALDEAYELLANO DE TERA	2090001	126,7
1920001	VALDEGENA	2090002	ERETUN
1920001	13,2	2090002	CAMPORREDOÑO
1930000	VALDEGENA	2090003	DIUSTES
1930001	VALDELAGUA DEL CERRO	2090004	HUERTELES
1930001	4,8	2090005	LAGUNA (LA)
1940000	VALDELAGUA DEL CERRO	2090006	MONTAVES
1940001	VALDEMALGUE	2090007	SANTA CECILIA
1940001	62,9	2090008	VALDUERTELES
1940001	AYLAGAS	2090009	VILLAR DE MAYA
1940002	SOTOS DEL BURGO	2090010	VILLAR DEL RIO
1940003	VALDEAYELLANO DE UCERO	2110000	VILLARES DE SORIA (LOS)
1940004	VALDELINARES	2110001	14,3
1940005	VALDEMALGUE	2110001	PINILLA DE CARADUEÑA
1950000	VALDENEBRO	2110002	RUBIA (LA)
1950001	51,5	2110003	VILLARES DE SORIA (LOS)
1950001	BODS	2120000	VILLASAYAS
1950002	VALDENEBRO	2120001	61,4
1960000	VALDEPRADO	2120001	FUENTEGELMES
1960001	32,8	2120002	VILLASAYAS
1960001	CASTILLEJO DE SAN PEDRO	2130000	VILLASECA DE ARCIEL
1960002	VALDEPRADO	2130001	21,5
1970000	VALDERRODILLA	2130001	VILLASECA DE ARCIEL
1970001	32,0	2150000	VINUESA
1970002	TORREANCALUZ	2150001	41,6
1970002	VALDERRODILLA	2150001	QUINTANAREJO (EL)
1980000	VALTAJEROS	2150002	SANTA INES
1980001	23,4	2150003	VINUESA
2000000	VALTAJEROS	2160000	VIZMANOS
2000001	70,9	2160001	24,2
2000001	FUENTE TOVAR	2160002	VERGIZAS
2000002	REBOLLO DE DUERO	2160002	VIZMANOS
2000003	VELAMAZAN	2170000	VOZMEDIANO
2010000	VELILLA DE LA SIERRA	2170001	16,5
2010001	18,4	2170001	VOZMEDIANO
2020000	VELILLA DE LA SIERRA	2180000	YANGUAS
2020001	VELILLA DE LOS AJOS	2180001	54,1
2020001	19,5	2180001	YANGUAS
2020001	VELILLA DE LOS AJOS	2190000	YELO
2040000	VIANA DE DUERO	2190001	24,7
2040001	55,8	2190001	YELO

PROVINCIA DE SORIA

ENTIDADES	MUN EC ES	ENTIDADES	MUN EC ES	ENTIDADES	MUN EC ES
ABANCO	035 00 01	CAMPOS (LOS)	014 00 02	FUENTES DE SAN PEDRO (LAS)	165 00 01
ABEJAR	001 00 01	CANDILICHERA	049 00 01	FUENTESTRUM	093 00 01
ABION	096 00 01	CANOS	013 00 02	FUENTETECHA	049 00 04
ABIONCILLO DE CALATAZOR	046 00 01	CANREDONDO DE LA SIERRA	094 00 01	FUENTETOBA	095 00 05
ADRADAS	003 00 01	CANTALUCIA	178 00 01	FUESAS (LAS)	060 00 02
AGREDA	004 00 01	CANAHAQUE	050 00 01	GALAPAGARES	152 00 01
AGUAYIVA DE LA VEGA	018 00 01	CANICERA	155 00 01	GALLINERO	019 00 04
AGUILAR DE MONTUENGA	025 00 01	CARABANTES	051 00 01	GARRY	094 00 04
AGUILERA	032 00 01	CARAGENA	052 00 01	GOLMAYO	095 00 06
ALALO	035 00 02	CARAZUELO	049 00 02	GOMARA	096 00 02
ALAMEDA (LA)	076 00 01	CARBONERA DE FRENTES	095 00 02	GORMAZ	097 00 01
ALCOBA DE LA TORRE	007 00 01	CARDEJON	022 00 02	GUIJOSA	080 00 02
ALCONABA	106 00 01	CARRASGOSA DE ABAJO	053 00 01	HERRERA DE SORIA	098 00 01
ALCOZAR	003 00 01	CARRASGOSA DE ARRIBA	120 00 01	HERREROS	061 00 02
ALCUBILLA DE AYELLAMEDA	007 00 02	CARRASGOSA DE LA SIERRA	054 00 01	HINOJOSA (LA)	080 00 03
ALCUBILLA DE LAS PEÑAS	008 00 01	CASAREJOS	055 00 01	HINOJOSA DE LA SIERRA	160 00 02
ALCUBILLA DEL MARQUES	043 00 01	CASAS (LAS)	173 00 01	HINOJOSA DEL CAMPO	100 00 01
ALDEA DE SAN ESTEBAN	162 00 01	CASCAJOSA	181 00 01	MORTEZUELA	035 00 07
ALDEALAFUENTE	009 00 01	CASILLAS DE BERLANGA	048 00 03	HOZ DE ABAJO	120 00 03
ALDEALICES	010 00 01	CASTEJON DEL CAMPO	022 00 03	HOZ DE ARRIBA	120 00 04
ALDEALPOZO	011 00 01	CASTIL DE TIERRA	183 00 03	MUERTELES	209 00 04
ALDEALSEÑOR	012 00 01	CASTILFRIO DE LA SIERRA	056 00 01	INES	162 00 03
ALDEHUELA DE AGREDA	004 00 02	CASTILRUIZ	057 00 02	IRUECHA	025 00 04
ALDEHUELA DE CALATAÑAZOR	046 00 02	CASTILLEJO DE ROBLEDO	058 00 01	ITUERO	071 00 03
ALDEHUELA DE PERIANEZ	013 00 01	CASTILLEJO DE SAN PEDRO	196 00 01	IZANA	144 00 05
ALDEHUELA DEL RINCON	174 00 01	CASTRO	155 00 02	JARAY	022 00 05
ALDEHUELAS (LAS)	014 00 01	CENEGRO	086 00 01	JOORA DE CARDOS	029 00 02
ALENTISQUE	015 00 01	CENTENERA DE ANDALUZ	059 00 01	JUBERA	025 00 05
ALIUD	016 00 01	CENTENERA DEL CAMPO	068 00 02	JUDES	025 00 06
ALMAJAMO	017 00 01	CERBON	060 00 01	LAGUNA (LA)	209 00 05
ALMALUEZ	018 00 02	CIADUEÑA	030 00 02	LANGA DE DUERO	103 00 03
ALMANTIGA	020 00 01	CIDONES	061 00 01	LANGOSTO	160 00 03
ALMARAIL	071 00 01	CIGUDOSA	062 00 01	LAYNA	025 00 07
ALMARZA	019 00 01	CIHUELA	063 00 01	LEDESMA DE SORIA	096 00 03
ALMAZAN	020 00 02	CIRIA	064 00 01	LEDRAO	014 00 03
ALMAZUL	021 00 01	CIRUELA	035 00 06	LICERAS	105 00 01
ALMENAR DE SORIA	022 00 01	CIRUJALES DEL RIO	065 00 01	LIGOS	120 00 05
ALPANSEQUE	023 00 01	COBERTELADA	020 00 04	LODARES	113 00 08
ALPARRACHE	183 00 01	COLLADO (EL)	135 00 01	LODARES DE OSMÁ	043 00 06
AMBONA	115 00 01	CONQUEZUELA	115 00 02	LODARES DEL MONTE	020 00 07
ANALUZ	035 00 03	CORTOS	024 00 02	LOSANA	155 00 03
ANAYIEJA	057 00 01	COSCURITA	068 00 03	LOSILLA (LA)	106 00 01
ARANCON	024 00 01	COVALEDA	069 00 01	LUBIA	071 00 04
ARBUJUELO	113 00 01	COVARRUBIAS	020 00 05	LUMIAS	035 00 08
ARCOS DE JALON	025 00 02	CUBILLA	070 00 01	LLAMOSOS (LOS)	144 00 06
ARENILLAS	026 00 01	CUBO DE HOGUERAS	006 00 02	MADRUEDANO	155 00 04
AREVALO DE LA SIERRA	027 00 01	CUBO DE LA SIERRA	019 00 02	MAGAÑA	107 00 01
ARGANZA	164 00 01	CUBO DE LA SOLANA	071 00 02	MAJAN	108 00 01
ARGUIJO	141 00 01	CUELLAR DE LA SIERRA	028 00 02	MALLONA (LA)	095 00 07
ATAUTA	162 00 02	CUENCA (LA)	095 00 03	MARAZOVEL	023 00 02
AUSEJO DE LA SIERRA	028 00 01	CUEVA DE AGREDA	073 00 01	MARTIALAY	006 00 03
AYLAGAS	194 00 01	CUEVAS DE AYLLON	120 00 02	MATALEBRERAS	110 00 01
AYLLONCILLO	089 00 01	CUEVAS DE SORIA (LAS)	144 00 02	MATANALA DE ALMAZAN	111 00 01
AZCANELLAS	113 00 02	CHAORNA	025 00 03	MATANZA DE SORIA	162 00 04
BALLUNCAR	020 00 03	CHAYALER	094 00 02	MATASEJUN	165 00 02
BARADNA	029 00 01	CHERGOLES	018 00 03	MATUTE DE ALMAZAN	111 00 02
BARBOLLA (LA)	144 00 01	DERROÑADAS	160 00 01	HAZALVETE	049 00 05
BARCA	030 00 01	DEVANOS	075 00 01	HAZATERON	021 00 02
BARCEBAL	043 00 02	DEZA	076 00 02	MEDINACELI	113 00 09
BARCEBALEJO	043 00 03	DIJUSTES	209 00 03	MEZQUETILLAS	008 00 02
BARCONES	031 00 01	DOMBELLAS	094 00 03	MILANA (LA)	204 00 01
BARRION MARTIN	141 00 02	DUAREZ	049 00 03	MIÑANA	076 00 03
BAYUBAS DE ABAJO	032 00 02	DURUELO DE LA SIERRA	078 00 01	MIÑO DE MEDINACELI	115 00 03
BAYUBAS DE ARRIBA	033 00 01	ESCOBOSA DE ALMAZAN	079 00 01	MIÑO DE SAN ESTEBAN	116 00 01
BELTEJAR	113 00 03	ESPEJA DE SAN MARCELINO	080 00 01	MIÑOSA (LA)	083 00 02
BENAMIRA	113 00 04	ESPEJO DE TERA	019 00 03	MIRANDA DE DUERO	149 00 01
BERATON	034 00 01	ESPEJON	081 00 01	MODAMIO	155 00 05
BERLANGA DE DUERO	035 00 04	ESPINO (EL)	175 00 01	MOLINOS DE DUERO	117 00 01
BERZOSA	043 00 04	ESTEPA DE SAN JUAN	082 00 01	MOLINOS DE RAZON	174 00 02
BLACOS	036 00 01	ESTERAS DE LUBIA	022 00 04	MONBLONA	118 00 01
BLIECOS	037 00 01	ESTERAS DE MEDINACELI	113 00 06	MONASTERIO	144 00 07
BLOCONA	113 00 05	FRAGUAS (LAS)	095 00 04	MONTAVES	209 00 06
BOCIGAS DE PERALES	103 00 02	FRECHILLA DE ALMAZAN	083 00 01	MONTEAGUDO DE LAS VICARIAS	119 00 01
BONICES	183 00 02	FRESNO DE CARAGENA	084 00 01	MONTEJO DE TIERNES	120 00 06
BOOS	195 00 01	FUENCALIENTE DE MEDINACELI	113 00 07	MONTENEGRO DE AGREDA	110 00 02
BORCHICAYADA	172 00 01	FUENCALIENTE DEL BURGO	085 00 01	MONTENEGRO DE CAMEROS	121 00 01
BORDEGOREX	048 00 01	FUENSAUCO	154 00 01	MONTUENGA DE SORIA	025 00 08
BORDEJE	068 00 01	FUENTE TOVAR	200 00 01	MOÑUX	204 00 02
BORJABAD	038 00 01	FUENTEARMEGIL	085 00 02	MORALES	035 00 09
BORDBIA	039 00 01	FUENTECAMBROM	086 00 02	MORCUERA	162 00 05
BRETUM	209 00 01	FUENTECANTALES	178 00 02	MORON DE ALMAZAN	123 00 01
BRIAS	035 00 05	FUENTECANTOS	087 00 01	ROSAREJOS	152 00 02
BUBEROS	041 00 01	FUENTEGELNES	212 00 01	MUELA (LA)	095 00 08
BUITRAGO	042 00 01	FUENTELALDEA	144 00 03	MUÑEGAS	168 00 01
BURGO DE OSMÁ (EL)	043 00 05	FUENTELARBOL	144 00 04	MURIEL DE LA FUENTE	124 00 01
CABANILLAS	015 00 02	FUENTELCARRO	020 00 06	MURIEL VIEJO	125 00 01
CABREJAS DEL CAMPO	044 00 01	FUENTELFRESCO	028 00 03	MURO DE AGREDA	134 00 01
CABREJAS DEL PINAR	045 00 01	FUENTELMONGE	088 00 01	NAFRIA DE UCERO	127 00 01
CALATAÑAZOR	046 00 03	FUENTELSAZ DE SORIA	089 00 02	NAFRIA LA LLANA	095 00 09
CALTOJAR	048 00 02	FUENTEPINILLA	090 00 01	NARROS	128 00 01
CAMPARAÑON	095 00 01	FUENTES DE AGREDA	004 00 03	NAVABELLIDA	135 00 02
CAMPORREDONDO	209 00 02	FUENTES DE MAGAÑA	092 00 01	NAVALCABALLO	149 00 02

PROVINCIA DE SORIA

ENTIDADES	MUN EC ES	ENTIDADES	MUN EC ES	ENTIDADES	MUN EC ES
NAVALENO	129 00 01	RIBARROYA	009 00 02	UCERO	189 00 01
NEGUEILLAS	068 00 04	RIOSECO DE SORIA	158 00 01	UTRILLA	025 00 11
NEPAS	130 00 01	RIOUERTO	071 00 06	VALDILLO	190 00 01
NIEVA DE CALDERUELA	024 00 03	ROLLAMIENTA	159 00 01	VALDANZO	103 00 04
NOVALD	095 00 10	ROMANILLOS DE MEDINACELI	029 00 04	VALDANZUELO	103 00 05
NOGRALES	152 00 03	ROYO (EL)	160 00 04	VALDEALBIN	127 00 03
NOLAY	131 00 01	RUBIA (LA)	211 00 02	VALDEALVILLO	158 00 02
NOMPAREDES	183 00 04	SAGIDES	025 00 09	VALDEAVELLANO DE TERA	191 00 01
NOVIALES	120 00 07	SALDUERO	161 00 01	VALDEAVELLANO DE UCERO	194 00 03
NOVIERCAS	132 00 01	SALINAS DE MEDINACELI	113 00 10	VALDECANTOS	166 00 02
OCENILLA	061 00 03	SAN ANDRES DE SAN PEDRO	135 00 04	VALDEGENA	192 00 01
OUJEL	044 00 02	SAN ANDRES DE SORIA	019 00 06	VALDEGRULLA	043 00 12
OLMEJA (LA)	043 00 07	SAN ESTEBAN DE GORMAZ	162 00 14	VALDELAGUA DEL CERRO	193 00 01
OLMILLOS	162 00 06	SAN FELICES	163 00 01	VALDELINARES	194 00 04
OLVEGA	134 00 02	SAN LEONARDO DE YAGUE	164 00 02	VALDELUBIEL	043 00 13
OMENACA	024 00 04	SAN PEDRO HENRIQUE	165 00 04	VALDEMALUQUE	194 00 05
OMCALA	135 00 03	SANTA CECILIA	209 00 07	VALDENARRDS	043 00 13
OMTALVILLA DE ALMAZAN	003 00 02	SANTA CRUZ DE YANGUAS	166 00 01	VALDENERO	195 00 02
OMTALVILLA DE VALCORBA	006 00 04	SANTA IMES	215 00 02	VALDENEGRILLOS	165 00 06
ORILLARES	080 00 04	SANTA MARIA DE HUERTA	167 00 01	VALDEPRADO	196 00 02
OSMA	043 00 08	SANTA MARIA DE LAS HOYAS	168 00 02	VALDERRDILLA	197 00 02
OSONA	090 00 02	SANTA MARIA DEL PRADO	111 00 03	VALDERRDIAH	120 00 11
OSONILLA	181 00 02	SANTERVAS DE LA SIERRA	094 00 05	VALDERRUEDA	090 00 03
OTPEUELOS	173 00 02	SANTERVAS DEL BURGO	085 00 03	VALDESPINA	038 00 02
PALACIO DE SAN PEDRO	165 00 03	SANTIUSTE	043 00 10	VALDUERTELES	209 00 08
PAGONES	035 00 10	SAUQUILLO DE ALCAZAR	187 00 01	VALTAJEROS	198 00 01
PAPEDESROYAS	096 00 04	SAUQUILLO DE BONICES	183 00 05	VALTUENA	119 00 02
PEBRAJA DE SAN ESTEBAN	162 00 07	SAUQUILLO DE PAREDES	155 00 07	VALYENEDIZO	155 00 10
PEBRAJAS	173 00 03	SAUQUILLO DEL CAMPO	003 00 03	VALVERDE	004 00 04
PEBRACA	089 00 03	SECA (LA)	144 00 10	VALVERDE DE LOS AJCS	033 00 02
PEDRO	120 00 08	SEGOVIELA	019 00 07	VALLORIA	014 00 04
PEÑALA DE SAN ESTEBAN	162 00 08	SEÑUELA	123 00 02	VELAMAZAN	200 00 03
PEPOICES	204 00 03	SEPULVEDA DE LA SIERRA	019 00 08	VELILLA DE LA SIERRA	201 00 01
PERERA (LA)	152 00 04	SERON DE MAGINA	171 00 01	VELILLA DE LOS AJOS	202 00 01
PERONIEL DEL CAMPO	022 00 06	SOLIEDRA	172 00 02	VELILLA DE MEDINACELI	025 00 12
PINILLA DE CARADUEÑA	211 00 01	SOMAEN	025 00 10	VELILLA DE SAN ESTEBAN	162 00 18
PINILLA DEL CAMPO	139 00 01	SORIA	173 00 04	VENTOSA DE FUENTEPINILLA	144 00 11
PINILLA DEL OLMO	029 00 03	SOTILLO DEL RINCON	174 00 03	VENTOSA DE LA SIERRA	027 00 03
PISLERA DE SAN ESTEBAN	162 00 09	SOTO DE SAN ESTEBAN	162 00 15	VENTOSA DE SAN PEDRO	155 00 07
POBAR	107 00 02	SOTOS DEL BURGO	194 00 02	VENTOSA DEL DUCADO	115 00 04
PORTELARBOL	019 00 05	SUELLACABRAS	175 00 02	VENTOSILLA DE SAN JUAN	154 00 03
PORTELRUBIO	089 00 04	TAJAHUERCE	176 00 01	VERGUIZAS	216 00 01
PORTILLO DE SORIA	140 00 01	TAJUECO	177 00 01	VIANA DE DUERO	204 00 04
POVECA DE SORIA (LA)	141 00 03	TALVEILA	178 00 03	VILDE	043 00 15
POZALHURO	142 00 01	TANINE	165 00 05	VILVIESTRE DE LOS NABOS	160 00 05
PUEBLA DE ECA	018 00 04	TAPIELA	009 00 03	VILLABUENA	095 00 11
QUINTANA REDONDA	144 00 08	TARANQUEÑA	155 00 08	VILLACIERVITOS	205 00 01
QUINTANAREJO (EL)	215 00 01	TARDAJOS DE DUERO	149 00 04	VILLACIERVOS	205 00 02
QUINTANAS DE GORMAZ	145 00 01	TARDELGUEÑE	181 00 03	VILLALBA	058 00 04
QUINTANAS RUBIAS DE ABAJO	162 00 10	TARDESILLAS	094 00 04	VILLALVARO	162 00 19
QUINTANAS RUBIAS DE ARRIBA	162 00 11	TAROSA	182 00 01	VILLANUEVA DE GORMAZ	206 00 01
QUINTANILLA DE NUÑO PEDRO	080 00 05	TEJADO	183 00 06	VILLANUEVA DE ZAMAJON	183 00 07
QUINTANILLA DE TRES		TEJERIZAS	020 00 08	VILLAR DE MAYA	209 00 09
BARRIOS	162 00 12	TERA	019 00 09	VILLAR DEL ALA	207 00 01
QUINCENARIA (LA)	148 00 01	TELEGILLO	173 00 05	VILLAR DEL CAMPO	208 00 01
RABANERA DEL CAMPO	071 00 05	TGRDESALAS	187 00 02	VILLAR DEL RIO	209 00 10
RASANOS (LOS)	149 00 03	TORLENGUA	184 00 01	VILLARES DE SORIA (LOS)	211 00 03
RADONA	008 00 03	TORRALBA DE ARCIEL	096 00 05	VILLARRAJO	107 00 03
RASA (LA)	043 00 09	TORRALBA DEL BURGO	043 00 11	VILLARTOSO	166 00 03
REBOLLAR	151 00 01	TORRALBA DEL MORAL	113 00 11	VILLASATAS	212 00 02
REBOLLO DE DUERO	200 00 02	TORRANO	162 00 16	VILLASECA DE ARCIEL	213 00 01
REBOLLOSA DE PEDRO	120 00 09	TORREANDALUZ	197 00 01	VILLASECA SOMERA	014 00 05
RECQUECA	152 00 05	TORREARVALD	027 00 02	VILLAVERDE DEL MONTE	061 00 04
REJAS DE SAN ESTEBAN	162 00 13	TORREBLACOS	185 00 01	VIMUESA	215 00 03
REJAS DE UCERO	127 00 02	TORREMEDIANA	083 00 03	VIZMANS	216 00 02
RELLAS	153 00 01	TORREMOCHA DE AYLLON	162 00 17	VOZMEDIANO	217 00 01
RENIERLAS	154 00 02	TORRESUSD	120 00 10	YANGUAS	218 00 01
REYRILLLO DE SORIA	155 00 06	TORRETARTAJO	013 00 03	YELO	219 00 01
REYLLA DE CALATAHAZOR		TORREVICENTE	155 00 09	ZAMAJON	183 00 08
(LA)	144 00 09	TORRUBIA DE SORIA	187 00 03	ZARABES	021 00 03
REZCOS	156 00 01	TOZALMORO	024 00 05	ZAYAS DE BASCONES	007 00 03
RIBA DE ESCALOTE (LA)	157 00 01	TREYAGO	158 00 01	ZAYAS DE TORRE	103 00 06
				ZAYUELAS	025 00 04



Distrito	Código
1	101
2	102
3	103
4	104
5	105
6	106
7	107
8	108
9	109
10	110
11	111
12	112
13	113
14	114
15	115
16	116
17	117
18	118
19	119
20	120
21	121
22	122
23	123
24	124
25	125
26	126
27	127
28	128
29	129
30	130
31	131
32	132
33	133
34	134
35	135
36	136
37	137
38	138
39	139
40	140
41	141
42	142
43	143
44	144
45	145
46	146
47	147
48	148
49	149
50	150


Distrito	Código
51	151
52	152
53	153
54	154
55	155
56	156
57	157
58	158
59	159
60	160
61	161
62	162
63	163
64	164
65	165
66	166
67	167
68	168
69	169
70	170
71	171
72	172
73	173
74	174
75	175
76	176
77	177
78	178
79	179
80	180

Código	Nombre del Distrito	Código	Nombre del Distrito	Código	Nombre del Distrito	Código	Nombre del Distrito
101	San Carlos	151	San Carlos	201	San Carlos	251	San Carlos
102	San Carlos	152	San Carlos	202	San Carlos	252	San Carlos
103	San Carlos	153	San Carlos	203	San Carlos	253	San Carlos
104	San Carlos	154	San Carlos	204	San Carlos	254	San Carlos
105	San Carlos	155	San Carlos	205	San Carlos	255	San Carlos
106	San Carlos	156	San Carlos	206	San Carlos	256	San Carlos
107	San Carlos	157	San Carlos	207	San Carlos	257	San Carlos
108	San Carlos	158	San Carlos	208	San Carlos	258	San Carlos
109	San Carlos	159	San Carlos	209	San Carlos	259	San Carlos
110	San Carlos	160	San Carlos	210	San Carlos	260	San Carlos
111	San Carlos	161	San Carlos	211	San Carlos	261	San Carlos
112	San Carlos	162	San Carlos	212	San Carlos	262	San Carlos
113	San Carlos	163	San Carlos	213	San Carlos	263	San Carlos
114	San Carlos	164	San Carlos	214	San Carlos	264	San Carlos
115	San Carlos	165	San Carlos	215	San Carlos	265	San Carlos
116	San Carlos	166	San Carlos	216	San Carlos	266	San Carlos
117	San Carlos	167	San Carlos	217	San Carlos	267	San Carlos
118	San Carlos	168	San Carlos	218	San Carlos	268	San Carlos
119	San Carlos	169	San Carlos	219	San Carlos	269	San Carlos
120	San Carlos	170	San Carlos	220	San Carlos	270	San Carlos
121	San Carlos	171	San Carlos	221	San Carlos	271	San Carlos
122	San Carlos	172	San Carlos	222	San Carlos	272	San Carlos
123	San Carlos	173	San Carlos	223	San Carlos	273	San Carlos
124	San Carlos	174	San Carlos	224	San Carlos	274	San Carlos
125	San Carlos	175	San Carlos	225	San Carlos	275	San Carlos
126	San Carlos	176	San Carlos	226	San Carlos	276	San Carlos
127	San Carlos	177	San Carlos	227	San Carlos	277	San Carlos
128	San Carlos	178	San Carlos	228	San Carlos	278	San Carlos
129	San Carlos	179	San Carlos	229	San Carlos	279	San Carlos
130	San Carlos	180	San Carlos	230	San Carlos	280	San Carlos

Provincia de Soria

Código (1)	Nombre del municipio	Nº del Mapa	Código (1)	Nombre del municipio	Nº del Mapa	Código (1)	Nombre del municipio	Nº del Mapa	Código (1)	Nombre del municipio	Nº del Mapa
1	Abejar	56	25	Arcos de Jalón	328	51	Carabantes	250	76	Beza	321
2	Atiñ	-	26	Arenillas	307	52	Caracena	295	77	Diustos	-
3	Atrebas	247	27	Arévalo de la Sierra	44	53	Carascosa de Abajo	266	78	Duruelo de la Sierra	16
4	Agreda	128	28	Ausejo de la Sierra	64	54	Carascosa de la Sierra	94	79	Escobosa de Almazán	250
5	Aguaviva de la Vega	-	29	Baraona	274	55	Casarejos	76	80	Espeja de San Marcelino	74
6	Alconaba	165	30	Barca	212	56	Castilfrío de la Sierra	67	81	Espejón	73
7	Alcubilla de Avellana	302	31	Barcones	308	57	Castilruiz	98	82	Estepa de San Juan	66
8	Alcubilla de las Peras	277	32	Bayubas de Abajo	208	58	Castillejo de Robledo	173	83	Frechilla de Almazán	214
9	Aldasaliente	194	33	Bayubas de Arriba	185	59	Centenera de Andaluz	210	84	Fresno de Caracena	235
10	Aldalices	93	34	Berastón	200	60	Cerofín	71	85	Fuentebarjeil	103
11	Aldeaneposo	169	35	Berlanga de Duero	209	61	Cidones	35	86	Fuentebarbón	201
12	Aldealseñor	92	36	Blaicos	109	62	Cigudosa	72	87	Fuentebarrios	117
13	Aldehuela de Perillo	143	37	Blaicos	252	63	Cihuela	322	88	Fuentebarrios	331
14	Aldehuelas (Las)	27	38	Borja	191	64	Ciria	228	89	Fuenteblanca de Soria	90
15	Alentisque	282	39	Borobla	229	65	Cirujales del Río	120	90	Fuentebrilla	188
16	Aliud	221	40	Bretón	-	66	Cortés	-	91	Fuentes de Agreda	-
17	Almajano	179	41	Buceros	224	67	Concubita	215	92	Fuentes de Magaña	70
18	Alcaluz	329	42	Buitrago	118	68	Cortés	-	93	Fuenteestrín	125
19	Almarza	42	43	Burgo de Osma-Ciudad de Osma	157	69	Covaleda	17	94	Garray	116
20	Almazán	190	44	Cacerejos del Campo	195	70	Cubilla	78	95	Golmayo	84
21	Almazul	257	45	Cabrejas del Panaz	80	71	Cubo de la Solana	162	96	Gómara	220
22	Almochir de Soria	222	46	Catalañés	111	72	Cuesta (La)	-	97	Gornaz	206
23	Alpanseque	310	47	Calderuela	-	73	Cueva de Agreda	172	98	Herrera de Soria	77
24	Aracón	167	48	Caltojar	241-242	74	Córcubos	-	99	Herreros	-
			49	Candilichera	166	75	Duruelo	100	100	Hinojosa del Campo	171
			50	Cañamaque	318				101	Hufreiles	-

Código (1)	Nombre del municipio	Nº del Mapa	Código (1)	Nombre del municipio	Nº del Mapa	Código (1)	Nombre del municipio	Nº del Mapa	
102	Caja de Cardos	-	128	Narros	121	153	Feljo	271	
103	Langa de Duero	152	129	Navaleno	53	154	Senecillas	142	
104	Uclesina de Soria	-	130	Nepas	217	155	Heterocillo de Soria	302	
105	Buceros	262	131	Nclay	251	156	Ferros	260	
106	Litilla (La)	122	132	Noviercas	199	157	Pila de Escalote (La)	272	
107	Magaña	96	133	Orenilla	-	158	Alcort de Soria	135	
108	Magán	284	134	Olvega	148	159	Polantera	40	
109	Marzobal	-	135	Oncala	46	160	Royo (El)	21	
110	Matalebreras	126	136	Oteruelos	-	161	Selduero	19	
111	Matanale de Almazán	189	137	Pedrajas	-	162	San Esteban de Gornaz	179	
112	Matareyón	-	138	Peñalcázar	-	163	San Felices	99	
113	Medinaceli	326	139	Pinilla del Campo	198	164	San Leonardo de Yagüe	52	
114	Mezquitillas	-	140	Portillo de Soria	258	165	San Pedro Henrique	30	
115	Mico de Medina	324	141	Poveda de Soria (La)	8	166	Santa Cruz de Yanguas	7	
116	Mico de San Esteban	175	142	Posalimuro	147	167	Santa María de Huerta	328	
117	Molinos de Duero	18	143	Puebla de Eca	-	168	Santa María de las Hoyas	75	
118	Mombiona	263	144	Quintana Redonda	138	169	Sarnago	-	
119	Montejo de las Viñas	330	145	Quintanas de Gornaz	207	170	Sauquillo de Alcázar	-	
120	Montejo de Tiernas	293	146	Quintanas Rubias de Abajo	-	171	Serin de Nájera	286	
121	Montenegro de Cameros	1	147	Quintanas Rubias de Arriba	-	172	Soliedra	249	
122	Morcuera	-	148	Quiñonería (La)	289	173	SORIA	87	
123	Morón de Almazán	248	149	Rábanos (Los)	140	174	Sorillo del Pincón	7	
124	Muriel de la Fuente	110	150	Redón	-	175	Suñiñeras	123	
125	Muriel Viejo	79	151	Rebollar	61	176	Tajueco	170	
126	Muro de Agreda	-	152	Recuerda	237	177	Tajueco	186	
127	Nafaja de Duero	104							



Provincia de Soria


Código (1)	Nombre del municipio	Nº del Mapa	Código (1)	Nombre del municipio	Nº del Mapa
178	Talveña	55	205	Villaciervos	57
179	Tanfio	-	206	Villanueva de Gormaz	236
180	Taranqueña	-	207	Villar del Ala	39
181	Tardelcuente	161	208	Villar del Campo	146
182	Taroda	279	209	Villar del Rfo	10
183	Tejado	193	210	Villar de Maya	-
184	Torlengua	319	211	Villares de Soria (Los)	91
185	Torreblacos	108	212	Villosayas	244
186	Torremoncha de Ayllón	-	213	Villosaca de Arciel	256
187	Torrubia de Soria	227	214	Villaverde del Monte	-
188	Trévago	124	215	Vinuesa	20
189	Ucero	105	216	Viznanco	26
190	Vadillo	54	217	Vozmediano	151
191	Valdeavellano de Tera	23	218	Zangües	5
192	Valdegeña	145	219	Zelo	332
193	Valdeiglesia del Cerro	97			
194	Valdenaluque	133			
195	Valdenebro	184			
196	Valdeprado	51			
197	Valderrodilla	159			
198	Valtajeros	69			
199	Valtueña	-			
200	Velamazán	221			
201	Velilla de la Sierra	141			
202	Velilla de los Ajos	285			
203	Ventosa de San Pedro	-			
204	Viana de Duero	216			

Código (1)	Nombre del municipio	Nº del Mapa	Código (1)	Nombre del municipio	Nº del Mapa
205	Villaciervos	57	206	Villanueva de Gormaz	236
206	Villanueva de Gormaz	236	207	Villar del Ala	39
207	Villar del Ala	39	208	Villar del Campo	146
208	Villar del Campo	146	209	Villar del Rfo	10
209	Villar del Rfo	10	210	Villar de Maya	-
210	Villar de Maya	-	211	Villares de Soria (Los)	91
211	Villares de Soria (Los)	91	212	Villosayas	244
212	Villosayas	244	213	Villosaca de Arciel	256
213	Villosaca de Arciel	256	214	Villaverde del Monte	-
214	Villaverde del Monte	-	215	Vinuesa	20
215	Vinuesa	20	216	Viznanco	26
216	Viznanco	26	217	Vozmediano	151
217	Vozmediano	151	218	Zangües	5
218	Zangües	5	219	Zelo	332
219	Zelo	332			

MUNICIPIOS

Código	Nombre	Código	Nombre	Código	Nombre	Código	Nombre	Código	Nombre
001	...	002	...	003	...	004	...	005	...
006	...	007	...	008	...	009	...	010	...
011	...	012	...	013	...	014	...	015	...
016	...	017	...	018	...	019	...	020	...
021	...	022	...	023	...	024	...	025	...
026	...	027	...	028	...	029	...	030	...
031	...	032	...	033	...	034	...	035	...
036	...	037	...	038	...	039	...	040	...
041	...	042	...	043	...	044	...	045	...
046	...	047	...	048	...	049	...	050	...
051	...	052	...	053	...	054	...	055	...
056	...	057	...	058	...	059	...	060	...
061	...	062	...	063	...	064	...	065	...
066	...	067	...	068	...	069	...	070	...
071	...	072	...	073	...	074	...	075	...
076	...	077	...	078	...	079	...	080	...
081	...	082	...	083	...	084	...	085	...
086	...	087	...	088	...	089	...	090	...
091	...	092	...	093	...	094	...	095	...
096	...	097	...	098	...	099	...	100	...
101	...	102	...	103	...	104	...	105	...
106	...	107	...	108	...	109	...	110	...
111	...	112	...	113	...	114	...	115	...
116	...	117	...	118	...	119	...	120	...
121	...	122	...	123	...	124	...	125	...
126	...	127	...	128	...	129	...	130	...
131	...	132	...	133	...	134	...	135	...
136	...	137	...	138	...	139	...	140	...
141	...	142	...	143	...	144	...	145	...
146	...	147	...	148	...	149	...	150	...
151	...	152	...	153	...	154	...	155	...
156	...	157	...	158	...	159	...	160	...
161	...	162	...	163	...	164	...	165	...
166	...	167	...	168	...	169	...	170	...
171	...	172	...	173	...	174	...	175	...
176	...	177	...	178	...	179	...	180	...
181	...	182	...	183	...	184	...	185	...
186	...	187	...	188	...	189	...	190	...
191	...	192	...	193	...	194	...	195	...
196	...	197	...	198	...	199	...	200	...

CODIGO EQUIVALENCIA MAPA



MUNICIPIOS

Número									
De código	En el mapa	De código	En el mapa	De código	En el mapa	De código	En el mapa	De código	En el mapa
001	42	041	138	084	175	121	161	178	68
003	182	042	49	085	87	122	119	181	131
004	104	043	107	086	147	123	120	182	207
006	95	044	113	087	48	124	33	183	135
007	85	045	71	088	160	125	118	184	191
008	205	046	94	089	47	126	140	185	91
009	112	048	179	090	129	127	7	187	141
010	53	049	95	092	53	128	115	188	80
011	99	050	100	093	62	129	119	189	89
012	52	051	170	094	31	130	149	190	66
013	77	052	165	095	72	131	148	191	17
014	22	053	177	096	103	132	111	192	100
015	187	054	55	097	143	133	32	193	81
016	137	055	65	098	67	134	173	194	90
017	75	056	54	100	117	135	200	195	108
018	218	057	83	103	105	136	74	196	39
019	20	058	124	105	103	137	197	197	128
020	132	059	152	106	58	138	143	198	58
021	167	060	60	107	57	139	199	200	153
022	114	061	29	108	165	140	103	201	73
023	213	062	61	110	102	141	19	202	162
024	97	063	212	111	120	142	16	204	158
025	217	064	144	113	215	143	14	205	43
026	190	065	51	115	215	144	106	206	176
027	34	068	157	116	125	145	84	207	18
028	33	069	12	117	13	146	40	208	101
029	203	070	69	118	165	147	26	209	9
030	154	071	133	119	211	148	2	211	50
031	201	073	122	120	194	149	219	212	180
032	150	075	85	121	1	150	64	213	139
033	126	076	192	123	183	151	164	215	15
034	146	078	11	124	93	152	104	216	21
035	151	079	160	125	70	153	46	217	123
036	92	080	63	127	83	154	6	218	5
037	103	081	62	128	76	155	79	219	214
038	134	082	35	129	41	156	115		
039	145	083	156	130	159	157	127		

CÓDIGO DEL INSTITUTO NACIONAL DE ESTADÍSTICA
(Municipios y Entidades Locales Menores)

VALLADOLID

El Código de identificación de la provincia de VALLADOLID es 47 por lo que todos los códigos de identificación de cada Municipio y entidad local menor se modifican añadiendo al principio de su número de identificación el código 47.

ej: ADALIA (VALLADOLID).

	47	---	001	---	00	---	01
Código provincial.							
			Código municipal.				Código Entidad Singular.
					Código Entidad Colectiva.		

PROVINCIA DE VALLADOLID

CODIGO	MUNICIPIO - SUPERFICIE - ENTIDADES
0010000	ADALIA 16,3
0010001	ADALIA
0020000	AGUASAL 28,1
0020001	AGUASAL
0030000	AGUILAR DE CAMPOS 49,7
0030001	AGUILAR DE CAMPOS
0040000	ALAEJOS 102,1
0040001	ALAEJOS
0050000	ALCAZAREN 48,0
0050001	ALCAZAREN
0060000	ALDEA DE SAN MIGUEL 19,8
0060001	ALDEA DE SAN MIGUEL
0070000	ALDEAMAYOR DE SAN MARTIN 53,2
0070001	ALDEAMAYOR DE SAN MARTIN
0080000	ALMENARA DE ADAJA 16,9
0080001	ALMENARA DE ADAJA
0090000	AMUSQUILLO 16,0
0090001	AMUSQUILLO
0100000	ARROYO 11,5
0100001	ARROYO
0100002	FLECHA (LA)
0110000	ATAQUINES 42,0
0110001	ATAQUINES
0120000	BAHABON 20,8
0120001	BAHABON
0130000	BARCIAL DE LA LOMA 26,4
0130001	BARCIAL DE LA LOMA
0140000	BARRUELO 12,8
0140001	BARRUELO
0150000	BECILLA DE VALDERADUEY 38,8
0150001	BECILLA DE VALDERADUEY
0160000	BENAFARCES 16,7
0160001	BENAFARCES
0170000	BERCERO 41,7
0170001	BERCERO
0180000	BERCERUELO 13,9
0180001	BERCERUELO
0190000	BERRUECES 15,9

CODIGO	MUNICIPIO - SUPERFICIE - ENTIDADES
0190000	BERRUECES (CONT.)
0190001	BERRUECES
0200000	BOBADILLA DEL CAMPO 33,7
0200001	BOBADILLA DEL CAMPO
0210000	BOCIGAS 16,2
0210001	BOCIGAS
0220000	BOCOS DE DUERO 5,2
0220001	BOCOS DE DUERO
0230000	BOECILLO 24,2
0230001	BOECILLO
0240000	BOLANOS DE CAMPOS 29,6
0240001	BOLANOS DE CAMPOS
0250000	BRAHOJOS DE MEDINA 27,9
0250001	BRAHOJOS DE MEDINA
0260000	BUSTILLO DE CHAVES 21,8
0260001	BUSTILLO DE CHAVES
0260002	GERDALIZA DE LA LOMA
0270000	CABEZON 45,7
0270001	CABEZON
0270002	ESTACION (LA)
0280000	CABEZON DE VALDERADUEY 10,2
0280001	CABEZON DE VALDERADUEY
0290000	CARREROS DEL MONTE 28,1
0290001	CARREROS DEL MONTE
0300000	CAMPASPERO 46,9
0300001	CAMPASPERO
0310000	CAMPILLO (EL) 32,9
0310001	CAMPILLO (EL)
0320000	CAMPORREDONDO 17,2
0320001	CAMPORREDONDO
0330000	CANALEJAS DE PEÑAFIEL 32,2
0330001	CANALEJAS DE PEÑAFIEL
0340000	CANILLAS DE ESGUEVA 23,4
0340001	CANILLAS DE ESGUEVA
0350000	CARPIO 56,5
0350001	CARPIO
0360000	CASASOLA DE ARION 27,8
0360001	CASASOLA DE ARION
0370000	CASTREJON 31,8

CGOIGO	MUNICIPIO - SUPERFICIE - ENTIDADES
0370000 0370001	CASTREJON (CONT.) CASTREJON
0380000 0380001	CASTRILLO DE DUERO 25,8 CASTRILLO DE DUERO
0390000 0390001	CASTRILLO-TEJERIEGO 36,1 CASTRILLO-TEJERIEGO
0400000 0400001	CASTROBOL 17,0 CASTROBOL
0410000 0410001	CASTRODEZA 15,3 CASTRODEZA
0420000 0420001	CASTROMEMBIBRE 16,7 CASTROMEMBIBRE
0430000 0430001 0430002	CASTROMONTE 87,2 CASTROMONTE SANTA ESPINA (LA)
0440000 0440001	CASTRONUEVO DE ESGUEVA 29,1 CASTRONUEVO DE ESGUEVA
0450000 0450001 0450002 0450003 0450004	CASTRONUÑO 125,7 CARTAGO CASTRONUÑO CUBILLAS RINCÓNADA
0460000 0460001	CASTROPONCE 24,6 CASTROPONCE
0470000 0470001	CASTROVERDE DE CERRATO 44,8 CASTROVERDE DE CERRATO
0480000 0480001	CEINOS 36,2 CEINOS DE CAMPOS
0490000 0490001	CERVILLEGO DE LA CRUZ 21,9 CERVILLEGO DE LA CRUZ
0500000 0500001	CIGALES 61,4 CIGALES
0510000 0510001	CIGURUELA 30,6 CIGURUELA
0520000 0520001	CISTERNIGA 31,7 CISTERNIGA (LA)
0530000 0530001	COGECES DE ISCAR 13,2 COGECES DE ISCAR
0540000 0540001	COGECES DEL MONTE 74,2 COGECES DEL MONTE

CGOIGO	MUNICIPIO - SUPERFICIE - ENTIDADES
0550000 0550001 0550002	CORCOS 42,7 AGUILAREJO CORCOS
0560000 0560001	CORRALES DE DUERO 18,7 CORRALES DE DUERO
0570000 0570001 0570002	CUBILLAS DE SANTA MARTA 23,2 CUBILLAS DE SANTA MARTA VEGALATORRE
0580000 0580001	CUENCA DE CAMPOS 47,9 CUENCA DE CAMPOS
0590000 0590001	CURIEL 19,2 CURIEL DE DUERO
0600000 0600001	ENCINAS DE ESGUEVA 31,1 ENCINAS DE ESGUEVA
0610000 0610001	ESGUEVILLAS DE ESGUEVA 41,4 ESGUEVILLAS DE ESGUEVA
0620000 0620001	FOMBELLIDA 36,4 FOMBELLIDA
0630000 0630001	FOMPEDRAZA 16,4 FOMPEDRAZA
0640000 0640001	FONTINOYUELO 16,8 FONTINOYUELO
0650000 0650001	FRESNO EL VIEJO 65,1 FRESNO EL VIEJO
0660000 0660001	FUENSALDAÑA 25,0 FUENSALDAÑA
0670000 0670001	FUENTE EL SOL 21,7 FUENTE EL SOL
0680000 0680001	FUENTE-OLMEDO 13,8 FUENTE-OLMEDO
0690000 0690001	GALLEGOS DE HORNIIJA 12,2 GALLEGOS DE HORNIIJA
0700000 0700001	GATON DE CAMPOS 20,5 GATON DE CAMPOS
0710000 0710001 0710002	GERIA 18,3 GERIA VENTAS DE GERIA
0730000 0730001	HERRIN DE CAMPOS 29,6 HERRIN DE CAMPOS

PROVINCIA DE VALLADOLID

CODIGO	MUNICIPIO - SUPERFICIE - ENTIDADES
0740000	HORNILLOS 34,4
0740001	HORNILLOS
0740002	LUZ (LA)
0750000	ISCAR 59,7
0750001	ISCAR
0760000	LAGUNA DE DUERO 29,2
0760001	CORALA (LA)
0760002	HIBRIDOS AMERICANOS
0760003	LAGUNA DE DUERO
0760004	PINAR (EL)
0760005	VILLAR
0770000	LANGAYO 48,7
0770001	LANGAYO
0780000	LOMOVIEJO 27,1
0780001	LOMOVIEJO
0790000	LLANO DE OLMEDO 15,5
0790001	LLANO DE OLMEDO
0800000	MANZANILLO 18,8
0800001	MANZANILLO
0810000	MARZALES 12,6
0810001	MARZALES
0820000	MATAPOZUELOS 50,2
0820001	MATAPOZUELOS
0820002	VILLALBA DE ADAJA
0830000	MATILLA DE LOS CAÑOS 12,1
0830001	MATILLA DE LOS CAÑOS
0840000	MAYORGA 164,3
0840001	MAYORGA
0840002	SAN LLORENTE
0840003	VILLALOGAN
0850000	MEDINA DEL CAMPO 153,9
0850001	GOMEZNARRO
0850002	MEDINA DEL CAMPO
0850003	RODILANA
0850004	SALINAS (LAS)
0860000	MEDINA DE RIOSECO 118,9
0860001	MEDINA DE RIOSECO
0860002	MONTE TOROZOS
0860003	PALACIOS DE CAMPOS
0870000	MEGECES 19,0
0870001	MEGECES
0880000	MELGAR DE ABAJO 22,4
0880001	MELGAR DE ABAJO
0890000	MELGAR DE ARRIBA 35,2

CODIGO	MUNICIPIO - SUPERFICIE - ENTIDADES
0890000	MELGAR DE ARRIBA (CONT.)
0890001	MELGAR DE ARRIBA
0900000	MOJADOS 46,3
0900001	FUENTES (LAS)
0900002	MOJADOS
0910000	MONASTERIO DE VEGA 30,3
0910001	MONASTERIO DE VEGA
0920000	MONTEALEGRE 34,1
0920001	MONTEALEGRE
0930000	MONTEMAYOR DE PILILLA 59,6
0930001	MONTEMAYOR DE PILILLA
0940000	MORAL DE LA REINA 42,9
0940001	MORAL DE LA REINA
0950000	MORALEJA DE LAS PANADERAS 15,5
0950001	MORALEJA DE LAS PANADERAS
0960000	MORALES DE CAMPOS 16,2
0960001	MORALES DE CAMPOS
0970000	MOTA DEL MARQUES 31,5
0970001	MOTA DEL MARQUES
0980000	MUCIENTES 64,2
0980001	MUCIENTES
0990000	MUDARRA (LA) 19,1
0990001	MUDARRA (LA)
1000000	MURIEL 22,7
1000001	MURIEL DE ZAPARDIEL
1010000	NAVA DEL REY 126,4
1010001	NAVA DEL REY
1020000	NUEVA VILLA DE LAS TORRES 37,3
1020001	NUEVA VILLA DE LAS TORRES
1030000	OLIVARES DE DUERO 29,2
1030001	OLIVARES DE DUERO
1040000	OLMEDO 129,0
1040001	CALABAZAS
1040002	OLMEDO
1050000	OLMOS DE ESGUEVA 24,4
1050001	OLMOS DE ESGUEVA
1060000	OLMOS DE PEÑAFIEL 16,1
1060001	OLMOS DE PEÑAFIEL
1090000	PALAZUELO DE VEDIJA 32,6

PROVINCIA DE VALLADOLID

CODIGO	MUNICIPIO	SUPERFICIE	ENTIDADES
1090000	PALAZUELO DE VEDIJA (CONT.)		
1090001	PALAZUELO DE VEDIJA		
1100000	PARRILLA (LA)	45,2	
1100001	PARRILLA (LA)		
1110000	PEDRAJA DE PORTILLO (LA)	57,0	
1110001	CARDIEL (EL)		
1110002	PEDRAJA DE PORTILLO (LA)		
1120000	PEDRAJAS DE SAN ESTEBAN	30,8	
1120001	PEDRAJAS DE SAN ESTEBAN		
1130000	PEÑOSA DEL REY	52,0	
1130001	PEÑOSA DEL REY		
1130002	VILLAESTERES (LOS)		
1140000	PEÑAFIEL	80,6	
1140001	ALDEYUSO		
1140002	MELIDA		
1140003	PADILLA DE DUERO		
1140004	PEÑAFIEL		
1150000	PEÑAFLORES DE HORNIIJA	66,4	
1150001	PEÑAFLORES DE HORNIIJA		
1160000	PESQUERA DE DUERO	56,5	
1160001	MONTE ALTO		
1160002	PESQUERA DE DUERO		
1170000	PIÑA DE ESGUEVA	29,8	
1170001	PIÑA DE ESGUEVA		
1180000	PIÑEL DE ABAJO	21,3	
1180001	PIÑEL DE ABAJO		
1190000	PIÑEL DE ARRIBA	23,5	
1190001	PIÑEL DE ARRIBA		
1210000	POLLOS	51,8	
1210001	HERREKOS		
1210002	POLLOS		
1210003	VENTA DE POLLOS		
1220000	PORTILLO	64,4	
1220001	ARRABAL DE PORTILLO		
1220002	PORTILLO		
1230000	POZAL DE GALLINAS	35,0	
1230001	POZAL DE GALLINAS		
1240000	POZALDEZ	30,1	
1240001	POZALDEZ		
1250000	POZUELO DE LA ORDEN	20,2	
1250001	POZUELO DE LA ORDEN		
1260000	PURAS	10,9	
1260001	PURAS		

CODIGO	MUNICIPIO	SUPERFICIE	ENTIDADES
1270000	QUINTANILLA DE ARRIBA	28,4	
1270001	QUINTANILLA DE ARRIBA		
1280000	QUINTANILLA DEL MOLAR	14,8	
1280001	QUINTANILLA DEL MOLAR		
1290000	QUINTANILLA DE ONESIMO	55,7	
1290001	QUINTANILLA DE ONESIMO		
1300000	QUINTANILLA DE TRIGUEROS	32,9	
1300001	QUINTANILLA DE TRIGUEROS		
1310000	RABANO	27,8	
1310001	RABANO		
1320000	RAMIRO	21,5	
1320001	RAMIRO		
1330000	RENEDO	28,5	
1330001	RENEDO		
1340000	ROALES	25,5	
1340001	ROALES		
1350000	ROBLADILLO	8,8	
1350001	ROBLADILLO		
1370000	ROTURAS	10,9	
1370001	ROTURAS		
1380000	RUBI DE BRACAMONTE	26,2	
1380001	RUBI DE BRACAMONTE		
1390000	RUEDA	93,8	
1390001	FOYCASTIN		
1390002	RUEDA		
1390003	TORRECILLA DEL VALLE		
1390004	VILLA-SANZ		
1400000	SAELICES DE MAYORGA	15,7	
1400001	SAELICES DE MAYORGA		
1410000	SALVADOR	26,4	
1410001	HONCALADA		
1410002	SALVADOR DE ZAPARDIEL		
1420000	SAN CEBRIAN DE MAZOTE	36,0	
1420001	SAN CEBRIAN DE MAZOTE		
1430000	SAN LLORENTE	24,8	
1430001	SAN LLORENTE		
1440000	SAN MARTIN DE VALVENI	59,3	
1440001	SAN MARTIN DE VALVENI		
1450000	SAN MIGUEL DEL ARROYO	55,2	

CODIGO	MUNICIPIO - SUPERFICIE - ENTIDADES
1450000	SAN MIGUEL DEL ARROYO (CONT.)
1450001	SAN MIGUEL DEL ARROYO
1450002	SANTIAGO DEL ARROYO
1460000	SAN MIGUEL DEL PINO
	7,4
1460001	SAN MIGUEL DEL PINO
1470000	SAN PABLO DE LA MORALEJA
	24,9
1470001	HONQUILANA
1470002	SAN PABLO DE LA MORALEJA
1480000	SAN PEDRO DE LATARCE
	44,5
1480001	SAN PEDRO DE LATARCE
1490000	SAN PELAYO
	10,7
1490001	SAN PELAYO
1500000	SAN ROMAN DE HORNIIJA
	41,6
1500001	SAN ROMAN DE HORNIIJA
1510000	SAN SALVADOR
	10,7
1510001	SAN SALVADOR
1520000	SANTA EUFEMIA DEL ARROYO
	24,9
1520001	SANTA EUFEMIA DEL ARROYO
1530000	SANTERVAS DE CAMPOS
	54,7
1530001	SANTERVAS DE CAMPOS
1530002	VILLACRECES
1530003	ZORITA DE LA LOMA
1540000	SANTIBAÑEZ DE VALCORBA
	24,2
1540001	SANTIBAÑEZ DE VALCORBA
1550000	SANTOYENIA DE PISUERGA
	14,1
1550001	SANTOYENIA DE PISUERGA
1560000	SAN VICENTE DEL PALACIO
	38,4
1560001	SAN VICENTE DEL PALACIO
1570000	SARDON DE DUERO
	19,8
1570001	RETUERTA
1570002	SARDON DE DUERO
1570003	SARDONCILLO O LA GRANJA
1580000	SECA (LA)
	66,2
1580001	SECA (LA)
1590000	SERRADA
	24,9
1590001	SERRADA
1600000	SIETE IGLESIAS DE TRABANCOS
	60,6
1600001	SIETE IGLESIAS DE TRABANCOS
1610000	SIMANCAS
	48,4
1610001	PANORAMA
1610002	PESQUERUELA
1610003	PINAR DE SIMANCAS
1610004	SIMANCAS

CODIGO	MUNICIPIO - SUPERFICIE - ENTIDADES
1620000	TAMARIZ DE CAMPOS
	38,1
1620001	TAMARIZ DE CAMPOS
1630000	TIEDRA
	47,4
1630001	POBLADURA DE SOTIEDRA
1630002	TIEDRA
1640000	TORDEHUMOS
	61,7
1640001	TORDEHUMOS
1650000	TORDESILLAS
	142,4
1650001	LLANOS DE LA PEÑA (LOS)
1650002	MONTICO (EL)
1650003	PEDROSO DE LA ABADESA
1650004	SAN JUAN DE LA GUARDA
1650005	TORDESILLAS
1650006	VEGA-DUERO
1650007	VILLAMARCIEL
1650008	VILLAVIEJA DEL CERRO
1660000	TORRECILLA DE LA ABADESA
	27,2
1660001	TORRECILLA DE LA ABADESA
1670000	TORRECILLA DE LA ORDEN
	59,2
1670001	TORRECILLA DE LA ORDEN
1680000	TORRECILLA DE LA TORRE
	7,3
1680001	TORRECILLA DE LA TORRE
1690000	TORRE DE ESGUEVA
	23,7
1690001	TORRE DE ESGUEVA
1700000	TORRE DE PEÑAFIEL
	26,4
1700001	MOLPECERES
1700002	TORRE DE PEÑAFIEL
1710000	TORRELOBATON
	66,5
1710001	MONTE DE SAN LORENZO
1710002	TORRELOBATON
1720000	TORRESCARCELA
	51,2
1720001	ALDEALBAR
1720002	TORRESCARCELA
1730000	TRASPINEDO
	26,3
1730001	TRASPINEDO
1740000	TRIGUEROS DEL VALLE
	36,9
1740001	TRIGUEROS DEL VALLE
1750000	TUDELA DE DUERO
	60,5
1750001	HERRERA DE DUERO
1750002	OTERO (EL)
1750003	TUDELA DE DUERO
1760000	UNION DE CAMPOS (LA)
	36,4
1760001	UNION DE CAMPOS (LA)
1770000	URONES DE CASTROPONCE
	19,1

PROVINCIA DE VALLADOLID

CODIGO	MUNICIPIO - SUPERFICIE - ENTIDADES
1770000	URNES DE CASTROPONCE (CONT.)
1770001	URNES DE CASTROPONCE
1780000	URUEÑA 44,0
1780001	URUEÑA
1790000	VALBUENA DE DUERO 46,7
1790001	JARAMIELES (LOS)
1790002	SAN BERNARDO
1790003	VALBUENA DE DUERO
1790004	VEGA-SICILIA
1800000	VALDEARCOS 14,6
1800001	VALDEARCOS DE LA VEGA
1810000	VALDENEBRO DE LOS VALLES 42,3
1810001	VALDENEBRO DE LOS VALLES
1820000	VALDESTILLAS 36,3
1820001	VALDESTILLAS
1830000	VALDUNQUILLO 31,1
1830001	VALDUNQUILLO
1840000	VALORIA LA BUENA 43,4
1840001	GRANJA MUEDRA
1840002	VALORIA LA BUENA
1850000	VALVERDE DE CAMPOS 21,5
1850001	VALVERDE DE CAMPOS
1860000	VALLADOLID 197,9
1860001	NAYABUENA
1860002	OVERUELA (LA)
1860003	PINAR DE ANTEQUERA
1860004	PUENTE DUERO-ESPARRAGAL
1860005	VALLADOLID
1870000	VEGA DE RUIPONCE 31,3
1870001	VEGA DE RUIPONCE
1880000	VEGA DE VALDETRONCO 17,5
1880001	VEGA DE VALDETRONCO
1890000	VELASCALVARO 23,9
1890001	VELASCALVARO
1900000	VELILLA 20,0
1900001	VELILLA
1910000	VELLIZA 22,6
1910001	VELLIZA
1920000	VENTOSA DE LA CUESTA 16,0
1920001	VENTOSA DE LA CUESTA
1930000	VIANA DE CEGA 18,2
1930001	VIANA DE CEGA

CODIGO	MUNICIPIO - SUPERFICIE - ENTIDADES
1940000	VILORIA 11,1
1940001	VILORIA
1950000	VILLABAREZ 51,3
1950001	VILLABAREZ
1960000	VILLABARUZ DE CAMPOS 16,8
1960001	VILLABARUZ DE CAMPOS
1970000	VILLABRAGIMA 68,4
1970001	VILLABRAGIMA
1970002	VILLAESPER
1980000	VILLACARRALON 17,4
1980001	VILLACARRALON
1990000	VILLACID DE CAMPOS 24,0
1990001	VILLACID DE CAMPOS
2000000	VILLACO 15,9
2000001	VILLACO
2030000	VILLAFRADES DE CAMPOS 20,7
2030001	VILLAFRADES DE CAMPOS
2040000	VILLAFRANCA DE DUERO 10,7
2040001	VILLAFRANCA DE DUERO
2050000	VILLAFRECHOS 60,7
2050001	VILLAFRECHOS
2060000	VILLAFUERTE 26,2
2060001	VILLAFUERTE
2070000	VILLAGARCIA DE CAMPOS 37,6
2070001	VILLAGARCIA DE CAMPOS
2080000	VILLAGOMEZ LA NUEVA 12,2
2080001	VILLAGOMEZ LA NUEVA
2090000	VILLALAN DE CAMPOS 18,4
2090001	VILLALAN DE CAMPOS
2100000	VILLALAR DE LOS COMUNEROS 42,7
2100001	VILLALAR DE LOS COMUNEROS
2110000	VILLALBA DE LA LOMA 14,3
2110001	VILLALBA DE LA LOMA
2120000	VILLALBA DE LOS ALCORES 101,8
2120001	CARRASCALEJO (EL)
2120002	CORTAS DE BLAS (LAS)
2120003	ESPERANZA (LA)
2120004	MONTE DE MATALLANA
2120005	VILLALBA DE LOS ALCORES
2130000	VILLALBARBA 21,7

PROVINCIA DE VALLADOLID

CODIGO	MUNICIPIO - SUPERFICIE - ENTIDADES	CODIGO	MUNICIPIO - SUPERFICIE - ENTIDADES
2130000	VILLALBARBA (CONT.)	2310000	ZARATÁN (CONT.)
2130001	VILLALBARBA	2310001	ZARATÁN
2140000	VILLALON DE CAMPOS 70,3	2320000	ZARZA (LA)
2140001	VILLALON DE CAMPOS	2320001	ZARZA (LA) MONTE
2150000	VILLAMURIEL DE CAMPOS 18,1		
2150001	VILLAMURIEL DE CAMPOS		
2160000	VILLAN DE TORDESILLAS 12,2		
2160001	VILLAN DE TORDESILLAS		
2170000	VILLANUBLA 45,0		
2170001	AEROPUERTO		
2170002	VILLANUBLA		
2180000	VILLANUEVA DE DUERO 37,3		
2180001	ANIAGO		
2180002	VILLANUEVA DE DUERO		
2190000	VILLANUEVA DE LA CONDESA 11,4		
2190001	VILLANUEVA DE LA CONDESA		
2200000	VILLANUEVA DE LOS CABALLEROS 34,7		
2200001	VILLANUEVA DE LOS CABALLEROS		
2210000	VILLANUEVA DE LOS INFANTES 19,1		
2210001	VILLANUEVA DE LOS INFANTES		
2220000	VILLANUEVA DE SAN MANCIO 15,2		
2220001	VILLANUEVA DE SAN MANCIO		
2230000	VILLARDEGRADES 19,6		
2230001	VILLARDEGRADES		
2240000	VILLARMENTERO DE ESGUEVA 13,6		
2240001	VILLARMENTERO DE ESGUEVA		
2250000	VILLASEXMR 14,3		
2250001	VILLASEXMR		
2260000	VILLAVAQUERIN 45,6		
2260001	VILLAVAQUERIN		
2270000	VILLAYELLID 21,9		
2270001	VILLAYELLID		
2280000	VILLAVERDE DE MEDINA 60,8		
2280001	VILLAVERDE DE MEDINA		
2290000	VILLAVICENCIO DE LOS CABALLEROS 36,1		
2290001	VILLAVICENCIO DE LOS CABALLEROS		
2300000	WAMBA 36,1		
2300001	WAMBA		
2310000	ZARATÁN 20,1		

PROVINCIA DE VALLADOLID

ENTIDADES	MUN EC ES	ENTIDADES	MUN EC ES	ENTIDADES	MUN EC ES
ADALIA	001 00 01	GALLEGOS DE HORNIJA	069 00 01	QUINTANILLA DE ONESTMO	129 00 01
AEROPUERTO	217 00 01	GATON DE CAMPOS	070 00 01	QUINTANILLA DE TRIGUEROS	130 00 01
AGUASAL	002 00 01	GERIA	071 00 01	QUINTANILLA DEL MOLAR	128 00 01
AGUILAR DE CAMPOS	003 00 01	GOMEZNARRO	085 00 01	RABANO	131 00 01
AGUILAREJO	055 00 01	GORDALIZA DE LA LOMA	026 00 02	RAMIRO	132 00 01
ALAEJOS	004 00 01	GRANJA MUEDRA	184 00 01	RENEDO	133 00 01
ALCAZAREN	005 00 01	HERRERA DE DUERO	175 00 01	RETUERTA	157 00 01
ALDEA DE SAN MIGUEL	006 00 01	HERREROS	121 00 01	RINGONADA	045 00 04
ALDEALSAR	172 00 01	HERRIN DE CAMPOS	073 00 01	ROALES	134 00 01
ALOAMAYOR DE SAN MARTIN	007 00 01	HIBRIDOS AMERICANOS	076 00 02	ROBLADILLO	135 00 01
ALDEYUSO	114 00 01	HONGALADA	141 00 01	ROOILANA	085 00 03
ALMENARA DE ADAJA	008 00 01	HONGUILANA	147 00 01	ROTURAS	137 00 01
AMUSQUILLO	009 00 01	HORNILLOS	074 00 01	RUBI DE BRACAMONTE	138 00 01
ANIAGO	218 00 01	ISCAR	075 00 01	RUEDA	139 00 02
ARRABAL DE PORTILLO	122 00 01	JARAMIELES (LOS)	179 00 01	SAELICES DE MAYORGA	140 00 01
ARROYO	010 00 01	LAGUNA DE DUERO	076 00 03	SALINAS (LAS)	085 00 04
ATAQUINES	011 00 01	LANGAYA	077 00 01	SALVADOR DE ZAPARDIEL	141 00 02
BAHABON	012 00 01	LOMOVIEJO	078 00 01	SAN BERNARDO	179 00 02
BARCIAL DE LA LOMA	013 00 01	LUZ (LA)	074 00 02	SAN CEBRIAN DE MAZOTE	142 00 01
BARRUELO	014 00 01	LLANO DE OLMEDO	079 00 01	SAN JUAN DE LA GUARDA	165 00 04
BECILLA DE VALDERADUEY	015 00 01	LLANOS DE LA PEÑA (LOS)	165 00 01	SAN LLORENTE	084 00 02
BENAFARCES	016 00 01	MANZANILLO	080 00 01	SAN LLORENTE	143 00 01
BERCERO	017 00 01	MARZALES	081 00 01	SAN MARTIN DE VALVENI	144 00 01
BERCERUELO	018 00 01	MATAPOZUELOS	082 00 01	SAN MIGUEL DEL ARROYO	145 00 01
BERRUECES	019 00 01	MATILLA DE LOS CAÑOS	083 00 01	SAN MIGUEL DEL PINO	146 00 01
BOBADILLA DEL CAMPO	020 00 01	MAYORGA	084 00 01	SAN PABLO DE LA MORALEJA	147 00 02
BOCIGAS	021 00 01	MEDINA DE RIOSECO	086 00 01	SAN PEDRO DE LATARCA	148 00 01
BOGOS DE DUERO	022 00 01	MEDINA DEL CAMPO	085 00 02	SAN PELAYO	149 00 01
BOECILLO	023 00 01	MEGECES	087 00 01	SAN ROMAN DE HORNIJA	150 00 01
BOLAÑOS DE CAMPOS	024 00 01	MELGAR DE ABAJO	088 00 01	SAN SALVADOR	151 00 01
BRAHOJOS DE MEDINA	025 00 01	MELGAR DE ARRIBA	089 00 01	SAN VICENTE DEL PALACIO	156 00 01
BUSTILLO DE CHAVES	026 00 01	MELIDA	114 00 02	SANTA ESPINA (LA)	043 00 02
CABEZON	027 00 01	MOJADOS	090 00 02	SANTA EUFEMIA DEL ARROYO	152 00 01
CABEZON DE VALDERADUEY	028 00 01	MOLPECERES	170 00 01	SANTERVAS DE CAMPOS	153 00 01
CABEROS DEL MONTE	029 00 01	MONASTERIO DE VEGA	091 00 01	SANTIAGO DEL ARROYO	145 00 02
CALABAZAS	104 00 01	MONTE ALTO	116 00 01	SANTIBANEZ DE VALCCRBA	154 00 01
CAMPASPERO	030 00 01	MONTE DE MATALLANA	212 00 04	SANTOVENIA DE PISUERGA	155 00 01
CAMPILLO (EL)	031 00 01	MONTE DE SAN LORENZO	171 00 01	SARDON DE DUERO	157 00 02
CAMPORREDONDO	032 00 01	MONTE TOROZOS	036 00 02	SARDONCILLO O LA GRANJA	157 00 03
CANALES DE PEÑAFIEL	033 00 01	MONTEALEGRE	092 00 01	SEGA (LA)	158 00 01
CANILLAS DE ESGUEVA	034 00 01	MONTEAMAYOR DE PILILLA	093 00 01	SERRADA	159 00 01
CARDIEL (EL)	111 00 01	MONTICO (EL)	165 00 02	SIETE IGLESIAS DE	
CARPIO	035 00 01	MORAL DE LA REINA	094 00 01	TRABANCOS	160 00 01
CARRASCALERO (EL)	212 00 01	MORALEJA DE LAS PANADERAS	095 00 01	SIMANCAS	161 00 04
CARTAGO	045 00 01	MORALES DE CAMPOS	096 00 01	TAMARIZ DE CAMPOS	162 00 01
CASASOLA DE ARION	036 00 01	MOTA DEL MARQUES	097 00 01	TIEDRA	163 00 02
CASTREJON	037 00 01	MUCIENTES	098 00 01	TORDEHUMOS	164 00 01
CASTRILLO DE DUERO	038 00 01	MUDARRA (LA)	099 00 01	TORDESILLAS	165 00 05
CASTRILLO-TEJERIEGO	039 00 01	MURIEL DE ZAPARDIEL	100 00 01	TORRE DE ESGUEVA	169 00 01
CASTROBOL	040 00 01	NAVA DEL REY	101 00 01	TORRE DE PEÑAFIEL	170 00 02
CASTRODEZA	041 00 01	NAVABUENA	186 00 01	TORRECILLA DE LA ABADESA	166 00 01
CASTROMEMBISRE	042 00 01	NUOVA VILLA DE LAS TORRES	102 00 01	TORRECILLA DE LA ORDEN	167 00 01
CASTROMONTE	043 00 01	OLIVARES DE DUERO	103 00 01	TORRECILLA DE LA TORRE	168 00 01
CASTRONUEVO DE ESGUEVA	044 00 01	OLMEDO	104 00 02	TORRECILLA DEL VALLE	139 00 03
CASTRONUNO	045 00 02	OLMOS DE ESGUEVA	105 00 01	TORRELOBATON	171 00 02
CASTROPONCE	046 00 01	OLMOS DE PEÑAFIEL	106 00 01	TORRESCARCELA	172 00 02
CASTROVERDE DE CERRATO	047 00 01	OTERO (EL)	175 00 02	TRASPINEDO	173 00 01
CEINOS DE CAMPOS	048 00 01	OVERUELA (LA)	186 00 02	TRIGUEROS DEL VALLE	174 00 01
CERVILLEGU DE LA CRUZ	049 00 01	PADILLA DE DUERO	114 00 03	TUOLA DE DUERO	175 00 03
CIGALES	050 00 01	PALACIOS DE CAMPOS	086 00 03	UNION DE CAMPOS (LA)	176 00 01
CIGUÑUELA	051 00 01	PALAZUELO DE VEDIJA	109 00 01	URONES DE CASTROPONCE	177 00 01
CISTERNIGA (LA)	052 00 01	PANORAMA	161 00 01	URUEÑA	178 00 01
COGECES DE ISCAR	053 00 01	PARRILLA (LA)	110 00 01	VALBUENA DE DUERO	179 00 03
COGECES DEL MONTE	054 00 01	PEDRAJA DE PORTILLO (LA)	111 00 02	VALDEARCOS DE LA VEGA	180 00 01
CORALA (LA)	076 00 01	PEDRAJAS DE SAN ESTEBAN	112 00 01	VALDENABRO DE LOS VALLES	181 00 01
CORCOS	055 00 02	PEDROSA DEL REY	113 00 01	VALDESTILLAS	182 00 01
CORRALES DE DUERO	056 00 01	PEDROSA DE LA ABADESA	165 00 03	VALDONQUILLO	183 00 01
CORTAS DE BLAS (LAS)	212 00 02	PEÑAFIEL	114 00 04	VALORIA LA BUENA	184 00 02
CUBILLAS	045 00 03	PEÑAFIOR DE HORNIJA	115 00 01	VALVERDE DE CAMPOS	185 00 01
CUBILLAS DE SANTA MARTA	057 00 01	PESQUERA DE DUERO	116 00 02	VALLADOLID	186 00 05
CUENCA DE CAMPOS	058 00 01	PESQUERUELA	161 00 02	VEGA DE RUIPONCE	187 00 01
CURIEL DE DUERO	059 00 01	PINAR (EL)	076 00 04	VEGA DE VALDETRENCO	188 00 01
ENCINAS DE ESGUEVA	060 00 01	PINAR DE ANTEQUERA	186 00 03	VEGA-DUERO	165 00 06
ESGUEVILLAS DE ESGUEVA	061 00 01	PINAR DE SIMANCAS	161 00 03	VEGA-SICILIA	179 00 04
ESPERANZA (LA)	212 00 03	PIÑA DE ESGUEVA	117 00 01	VEGALATORRE	057 00 02
ESTACION (LA)	027 00 02	PINEL DE ABAJO	118 00 01	VELASCALVARO	189 00 01
FLECHA (LA)	010 00 02	PINEL DE ARRIBA	119 00 01	VELILLA	190 00 01
FONBELLIDA	062 00 01	POBLADURA DE SOTIEDRA	163 00 01	VELLIZA	191 00 01
FONPEDRAZA	063 00 01	POLLOS	121 00 02	VENTA DE POLLOS	121 00 03
FONCASTIN	139 00 01	PORTILLO	122 00 02	VENTAS DE GERIA	071 00 02
FONTINOYUELO	064 00 01	POZAL DE GALLINAS	123 00 01	VENTOSA DE LA CUESTA	192 00 01
FRESNO EL VIEJO	065 00 01	POZALDEZ	124 00 01	VIANA DE CEGA	193 00 01
FUENSALDAÑA	066 00 01	POZUELO DE LA ORDEN	125 00 01	VILORIA	194 00 01
FUENTE EL SOL	067 00 01	PUEBLO DUERO-ESPARRAGAL	186 00 04	VILLA-SANZ	139 00 04
FUENTE-OLMEDO	068 00 01	PURAS	126 00 01	VILLABANEZ	195 00 01
FUENTES (LAS)	090 00 01	QUINTANILLA DE ARRIBA	127 00 01	VILLABARUZ DE CAMPOS	196 00 01

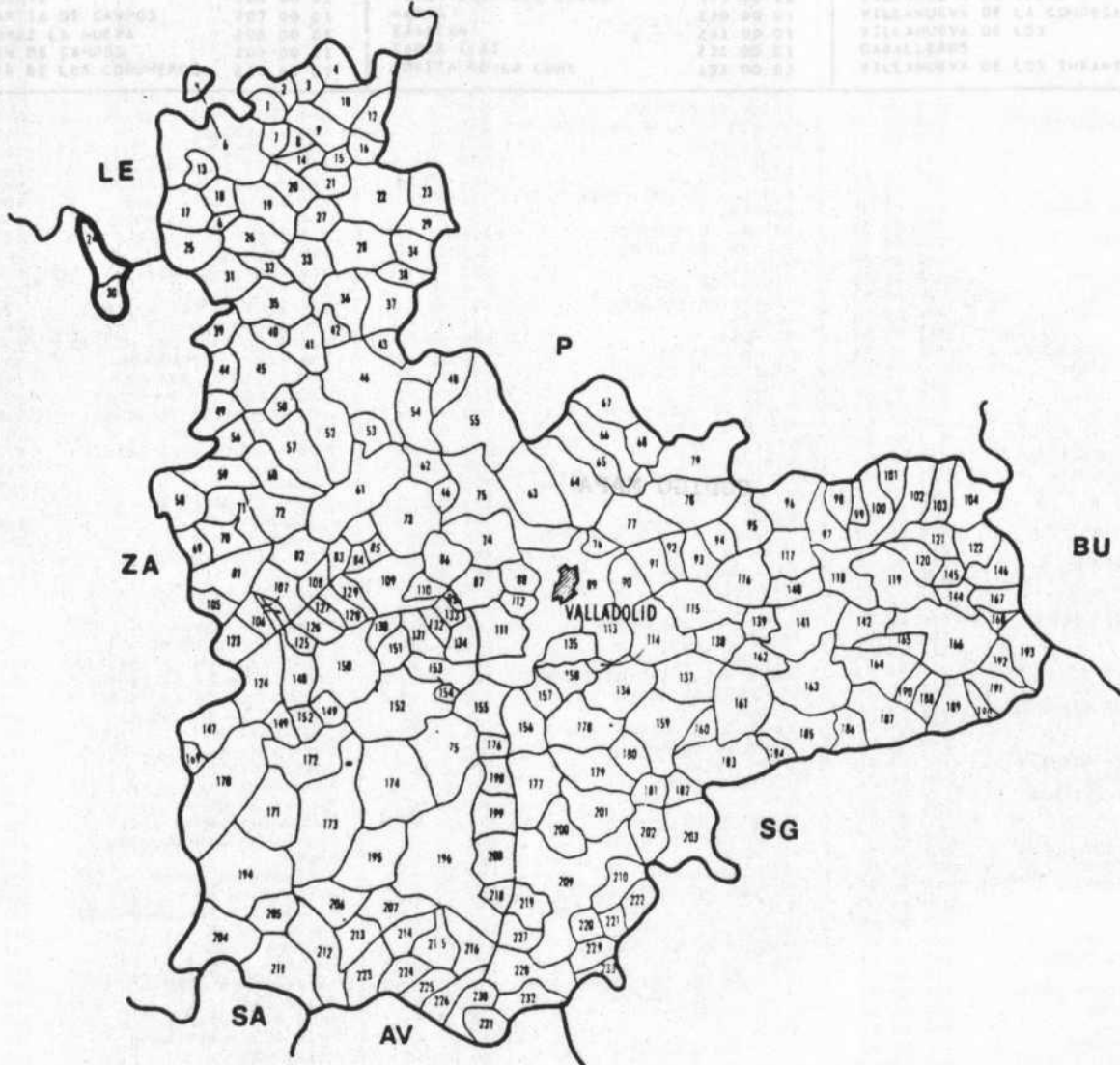
PROVINCIA DE VALLADOLID

ENTIDADES	MUN EC ES	ENTIDADES	MUN EC ES	ENTIDADES	MUN EC ES
VILLABRAGIMA	197 00 01	VILLANUEVA DE SAN MANCIO	222 00 01	VILLALBA DE ADAJA	082 00 02
VILLACARRALON	198 00 01	VILLAR	076 00 05	VILLALBA DE LA LOMA	211 00 01
VILLACIO DE CAMPOS	199 00 01	VILLARDEGRADES	223 00 01	VILLALBA DE LOS ALCORES	212 00 05
VILLAGO	200 00 01	VILLARMENTERO DE ESGUEYA	224 00 01	VILLALBARBA	213 00 01
VILLACRECES	153 00 02	VILLASEXMI	225 00 01	VILLALOGAN	084 00 03
VILLAESPER	197 00 02	VILLAVAQUERIN	226 00 01	VILLALON DE CAMPOS	214 00 01
VILLAESTERES (LOS)	113 00 01	VILLAVELLID	227 00 01	VILLAMARCEL	165 00 07
VILLAFRADES DE CAMPOS	203 00 01	VILLAYERE DE MEDINA	228 00 01	VILLAMURIEL DE CAMPOS	215 00 01
VILLAFRANCA DE DUERO	204 00 01	VILLAVICENCIO DE LOS		VILLAN DE TORDESILLAS	216 00 01
VILLAFRECHOS	205 00 01	CABALLEROS	229 00 01	VILLANUBLA	217 00 02
VILLAFUERTE	206 00 01	VILLAVIEJA DEL CERRO	165 00 08	VILLANUEVA DE DUERO	218 00 01
VILLAGARCIA DE CAMPOS	207 00 01	WAMBA	230 00 01	VILLANUEVA DE LA CONDESA	219 00 01
VILLAGOMEZ LA NUEVA	208 00 01	ZARATAN	231 00 01	VILLANUEVA DE LOS	
VILLALAM DE CAMPOS	209 00 01	ZARZA (LA)	232 00 01	CABALLEROS	220 00 01
VILLALAR DE LOS COMUNEROS	210 00 01	ZORITA DE LA LOMA	193 00 03	VILLANUEVA DE LOS INFANTES	221 00 01

211 00 01	VILLANUEVA DE LOS INFANTES	221 00 01	VILLANUEVA DE LOS INFANTES	221 00 01	VILLANUEVA DE LOS INFANTES
212 00 05	VILLALBA DE LOS ALCORES	222 00 01	VILLANUEVA DE SAN MANCIO	222 00 01	VILLANUEVA DE SAN MANCIO
213 00 01	VILLALBARBA	223 00 01	VILLARDEGRADES	223 00 01	VILLARDEGRADES
214 00 01	VILLALON DE CAMPOS	224 00 01	VILLARMENTERO DE ESGUEYA	224 00 01	VILLARMENTERO DE ESGUEYA
215 00 01	VILLAMARCEL	225 00 01	VILLASEXMI	225 00 01	VILLASEXMI
216 00 01	VILLAN DE TORDESILLAS	226 00 01	VILLAVAQUERIN	226 00 01	VILLAVAQUERIN
217 00 02	VILLANUBLA	227 00 01	VILLAVELLID	227 00 01	VILLAVELLID
218 00 01	VILLANUEVA DE DUERO	228 00 01	VILLAYERE DE MEDINA	228 00 01	VILLAYERE DE MEDINA
219 00 01	VILLANUEVA DE LA CONDESA	229 00 01	CABALLEROS	229 00 01	CABALLEROS
220 00 01	CABALLEROS	230 00 01	WAMBA	230 00 01	WAMBA
221 00 01	VILLANUEVA DE LOS INFANTES	231 00 01	ZARATAN	231 00 01	ZARATAN
222 00 01	VILLANUEVA DE LOS INFANTES	232 00 01	ZARZA (LA)	232 00 01	ZARZA (LA)
223 00 01	VILLARDEGRADES	193 00 03	ZORITA DE LA LOMA	193 00 03	ZORITA DE LA LOMA
224 00 01	VILLARMENTERO DE ESGUEYA				
225 00 01	VILLASEXMI				
226 00 01	VILLAVAQUERIN				
227 00 01	VILLAVELLID				
228 00 01	VILLAYERE DE MEDINA				
229 00 01	CABALLEROS				
230 00 01	WAMBA				
231 00 01	ZARATAN				
232 00 01	ZARZA (LA)				
193 00 03	ZORITA DE LA LOMA				

PROVINCIA DE VALLADOLID

ENTIDADES	NUM DE SA	ENTIDADES	NUM DE SA	ENTIDADES	NUM DE SA
VILLABRABOSA	297 00 01	VILLANUEVA DE SAN RAFAEL	247 00 04	VILLALBA DE ARAJA	261 00 02
VILLALBADEAN	115 00 03	VILLAR	215 00 03	VILLARSA DE LA LOMA	241 00 01
VILLALTO DE CAMPOS	277 00 01	VILLARREALE	223 00 01	VILLARSA DE LOS ALCORES	214 00 04
VILLALTO	200 00 02	VILLARREALE DE ESCUEVA	214 00 01	VILLASBARSA	247 00 01
VILLARREALE	133 00 02	VILLARREALE	222 00 01	VILLALTO DE CAMPOS	214 00 01
VILLARREALE	199 00 01	VILLARREALE	222 00 01	VILLAMARCEL	213 00 07
VILLARREALE	111 00 01	VILLARREALE	222 00 01	VILLAMARCEL DE CAMPOS	212 00 01
VILLARREALE DE CAMPOS	202 00 01	VILLARREALE	222 00 01	VILLAN DE TORRESILLAS	214 00 01
VILLARREALE DE CUBAS	204 00 01	VILLARREALE	222 00 01	VILLANUEVA	217 00 01
VILLARREALE	204 00 01	VILLARREALE	222 00 01	VILLANUEVA DE GUERRA	218 00 07
VILLARREALE	198 00 01	VILLARREALE	222 00 01	VILLANUEVA DE LA COMPELA	217 00 01
VILLARREALE DE CAMPOS	207 00 01	VILLARREALE	222 00 01	VILLANUEVA DE LOS	212 00 01
VILLARREALE LA NUEVA	208 00 01	VILLARREALE	222 00 01	CABALLEROS	212 00 01
VILLARREALE DE CAMPOS	208 00 01	VILLARREALE	222 00 01	VILLANUEVA DE LOS TIRANTES	204 00 01



Provincia de: Valladolid

Código (1)	Nombre del municipio	Nº del Mapa
1	Adalia	109
2	Aguasal	211
3	Aguilar de Campos	35
4	Alacjos	195
5	Alcazarén	202
6	Aldea de San Miguel	181
7	Aldanayor de San Martín	137
8	Almenara de Adaja	230
9	Amasquillo	99
10	Arrovo	113
11	Ataquines	229
12	Behabón	187
13	Barcial de la Loma	39
14	Barruelo	84
15	Becilla de Valderaduey	19
16	Bonafarces	106
17	Bercero	151
18	Berceruelo	131
19	Berruices	42
20	Bocadilla del Campo	224
21	Bocigas	221
22	Bocos de Duero	169
23	Bocillo	159
24	Bolaños de Campos	31
25	Braojos de Medina	214
26	Bustillo de Chaves	21

VALLADOLID

CÓDIGO EQUIVALENTE

Código (1)	Nombre del municipio	Nº del Mapa	Código (1)	Nombre del municipio	Nº del Mapa	Código (1)	Nombre del municipio	Nº del Mapa
27	Cabezón	78	51	Ciguñuela	48	76	Laguna de Duero	136
28	Cabezón de Valderaduey	8	52	Cistérniga	114	77	Lanquyo	165
29	Calzadilla del Monte	49	53	Cigales de Iscar	153	78	Lomoviego	227
30	Campepe	188	54	Cigales del Monte	164	79	Llano de Cinedo	223
31	Campepe (El)	208	55	Corcos	65	80	Marcobello	166
32	Carporredondo	161	56	Corrales de Duero	147	81	Marciales	126
33	Canalejas de Benafic	190	57	Cubillas de Santa Marta	48	82	Maranzuelos	178
34	Canillas de Esqueva	104	58	Cuena de Campos	78	83	Metilla de los Caños	154
35	Carpio	213	59	Curial	145	84	Miyorga	6
36	Casasola de Arión	124	60	Encinas de Esqueva	165	85	Medina del Campo	197
37	Castrejón	206	61	Espavillas de Esqueva	97	86	Medina de Rioseco	46
38	Castriello de Duero	194	62	Fonbellida	103	87	Mogeces	182
39	Castriello-Tejeriezo	118	63	Forpóbreza	189	88	Molgar de Abajo	3
40	Castrobol	13	64	Fonthejuelo	16	89	Molgar de Arriba	4
41	Castrodeza	111	65	Frasno el Viejo	212	90	Mojados	180
42	Castromontiblanco	69	66	Fuentsaldaña	76	91	Monasterio de Vega	2
43	Castromonte	61	67	Fuente el Sol	226	92	Montesalegre	48
44	Castroverde de Esqueva	92	68	Fuente-Olmado	222	93	Montemayor de Pililla	162
45	Castrovaquero	171	69	Gollegos de Hornija	128	94	Moral de la Reina	36
46	Castroponce	20	70	Gatón de Campos	34	95	Moralera de las Panadueras	219
47	Castroverde de Cerato	101	71	Geria	135	96	Morales de Campos	50
48	Ceinos	33	72	Gómeznarco	-	97	Mota del Marqués	108
49	Cervillano de la Cruz	225	73	Herrín de Campos	23	98	Mucientes	63
50	Cigales	64	74	Hornillos	201	99	Mudarra (La)	62
			75	Isocar	204	100	Muriel	232

Provincia de: Valladolid

Código (1)	Nombre del municipio	Nº del Mapa	Código (1)	Nombre del municipio	Nº del Mapa	Código (1)	Nombre del municipio	Nº del Mapa
101	Nava del Rey	174	126	Puras	234	151	San Salvador	129
102	Nueva Villa de las Torres.	207	127	Quintanilla de Arriba	143	152	Santa Eufemia del Arroyo.	44
103	Olivares de Duero	141	128	Quintanilla del Molín	30	153	Santervás de Campos	10
104	Olmedo	210	129	Quintanilla de Onésimo.	142	154	Santibáñez de Valcorba.	163
105	Olmos de Esqueva	94	130	Quintanilla de Trigueros.	67	155	Santovenia de Pisuega.	77
106	Olmos de Peñafiel	193	131	Rábano	192	156	San Vicente del Palacio.	217
107	Padilla de Duero	-	132	Ramiro	228	157	Sardón de Duero	140
108	Palacios de Campos	-	133	Renedo	91	158	Seca (La)	176
109	Palazuelo de Vedija	41	134	Rocales	24	159	Serrada	177
110	Parrilla (La)	138	135	Rodadillo	134	160	Siete Iglesias de Trabancos.	172
111	Pedraza de Portillo (La)	179	136	Rodilana	-	161	Sinancas	112
112	Pedraza de San Esteban.	203	137	Roturales	146	162	Tanariz de Campos	37
113	Pedrosa del Rey	125	138	Rubi de Bracamonte	216	163	Tiedra	82
114	Peñafiel	167	139	Pueda	175	164	Tordехanos	57
115	Peñafiel de Hornija	74	140	San Felices de Mayorga	1	165	Tordesillas	153
116	Pesquera de Duero	120	141	Salvador	231	166	Torreçilla de la Abadesa.	150
117	Piña de Esqueva	96	142	San Cebrián de Masque	83	167	Torreçilla de la Orden.	205
118	Piñel de Abajo	121	143	San Llorente	123	168	Torreçilla de la Torre.	85
119	Piñel de Arriba	122	144	San Martín de Valvení	79	169	Torre de Esqueva	102
120	Potladas de Sotredón	-	145	San Miguel del Arroyo	184	170	Torre de Peñafiel	191
121	Pozos	173	146	San Miguel del Tero	156	171	Tortebatón	110
122	Portillo	160	147	San Pablo de Moraleja.	233			
123	Pozal de Collinas	209	148	San Pedro de Latarce	52			
124	Pozaldez	200	149	San Pelayo	86			
125	Pozuelo de la Orden	56	150	San Román de Hornija	148			

Código (1)	Nombre del municipio	Nº del Mapa	Código (1)	Nombre del municipio	Nº del Mapa	Código (1)	Nombre del municipio	Nº del Mapa
172	Torreescobedo	186	194	Villaverde de Campos	38	221	Villaverde de los Caballeros.	59
173	Traspinedo	139	195	Villaverde	52	222	Villaverde de los Infantes.	95
174	Troques del Valle	66	196	Villanarreal	11	223	Villavieja de San Martín.	43
175	Tudela de Duero	115	197	Villaciud de Campos	27	224	Villavedra de Esqueva.	93
176	Unión de Campos (La)	17	200	Villaco	106	225	Villaverde	130
177	Urones de Castroponce	18	201	Villafrecheros	-	226	Villaverde	117
178	Uruñuela	73	202	Villafresno	45	227	Villavieja	70
179	Valbuena de Duero	119	203	Villafuerte	98	228	Villaverde de Medina.	196
180	Valdearros	168	204	Villagerca de Campos	60	229	Villavieja de los Caballeros.	26
181	Valdebro de los Valles.	54	205	Villalán de Campos	32	230	Wamba	87
182	Valdestillas	157	206	Villalán de los Caballeros.	149	231	Zaratán	89
183	Valdunquillo	25	207	Villalba de la Loma	7	232	Zarte (La)	220
184	Valoria la Buena	80	208	Villalba de los Alcores.	55	233	Zorita de la Loma	-
185	Valverde de Campos	53	209	Villabarba	107			
186	VALLADOLID	90	210	Villalcázar de Campos	22			
187	Vega de Rutponce	9	211	Villalón de Campos	72			
188	Vega de Valdearros	127	212	Villanueva de Campos	40			
189	Velascávaro	215	213	Villán de Tordesillas	121			
190	Velilla	152	214	Villanueva de Duero	156			
191	Velilla	132	215	Villanueva de la Condesa.	15			
192	Ventosa de la Cuesta	199	216					
193	Viana de Cega	158	217					
194	Vitoria	185	218					
195	Villabáñez	116	219					

MUNICIPIOS

Número

De código	En el mapa	De código	En el mapa	De código	En el mapa	De código	En el mapa	De código	En el mapa
001	108	046	20	092	48	141	230	186	89
002	210	047	100	093	161	142	82	187	9
003	35	048	33	094	36	143	122	188	126
004	194	049	224	095	218	144	78	189	214
005	201	050	64	096	50	145	183	190	151
006	180	051	87	097	107	146	154	191	131
007	136	052	113	098	63	147	232	192	198
008	229	053	182	099	62	148	58	193	157
009	98	054	163	100	231	149	85	194	184
010	112	055	65	101	173	150	147	195	115
011	228	056	146	102	206	151	128	196	38
012	186	057	68	103	140	152	44	197	52
013	39	058	28	104	209	153	10	198	12
014	83	059	144	105	93	154	162	199	27
015	19	060	104	106	192	155	76	200	99
016	105	061	96	109	41	156	216	203	29
017	150	062	102	110	137	157	139	204	169
018	130	063	188	111	178	158	175	205	45
019	42	064	16	112	202	159	176	206	97
020	223	065	211	113	124	160	171	207	60
021	220	066	75	114	186	161	111	208	14
022	168	067	225	115	75	162	37	209	32
023	158	068	221	116	119	163	81	210	32
024	31	069	127	117	95	164	57	211	7
025	213	070	34	118	120	165	152	212	55
026	21	071	134	119	121	166	149	213	106
027	77	073	23	121	172	167	204	214	22
028	8	074	200	122	159	168	84	215	40
029	49	075	203	123	203	169	101	216	132
030	187	076	135	124	199	170	190	217	74
031	207	077	164	125	56	171	109	218	155
032	160	078	226	126	233	172	185	219	15
033	189	079	222	127	142	173	133	220	59
034	103	080	165	128	30	174	66	221	94
035	212	081	125	129	141	175	114	222	43
036	123	082	177	130	67	176	17	223	71
037	205	083	153	131	191	177	18	224	92
038	193	084	6	132	227	178	72	225	129
039	117	085	196	133	90	179	118	226	116
040	13	086	46	134	24	180	167	227	70
041	110	087	181	135	133	181	54	228	195
042	69	088	3	137	145	182	156	229	26
043	61	089	4	138	215	183	25	230	86
044	91	090	179	139	174	184	79	231	88
045	170	091	2	140	1	185	53	232	219

191	192	193	194	195	196	197	198	199	200
201	202	203	204	205	206	207	208	209	210
211	212	213	214	215	216	217	218	219	220
221	222	223	224	225	226	227	228	229	230
231	232	233	234	235	236	237	238	239	240
241	242	243	244	245	246	247	248	249	250
251	252	253	254	255	256	257	258	259	260
261	262	263	264	265	266	267	268	269	270
271	272	273	274	275	276	277	278	279	280
281	282	283	284	285	286	287	288	289	290
291	292	293	294	295	296	297	298	299	300
301	302	303	304	305	306	307	308	309	310
311	312	313	314	315	316	317	318	319	320
321	322	323	324	325	326	327	328	329	330
331	332	333	334	335	336	337	338	339	340
341	342	343	344	345	346	347	348	349	350
351	352	353	354	355	356	357	358	359	360
361	362	363	364	365	366	367	368	369	370
371	372	373	374	375	376	377	378	379	380
381	382	383	384	385	386	387	388	389	390
391	392	393	394	395	396	397	398	399	400
401	402	403	404	405	406	407	408	409	410
411	412	413	414	415	416	417	418	419	420
421	422	423	424	425	426	427	428	429	430
431	432	433	434	435	436	437	438	439	440
441	442	443	444	445	446	447	448	449	450
451	452	453	454	455	456	457	458	459	460
461	462	463	464	465	466	467	468	469	470
471	472	473	474	475	476	477	478	479	480
481	482	483	484	485	486	487	488	489	490
491	492	493	494	495	496	497	498	499	500

CÓDIGO DEL INSTITUTO NACIONAL DE ESTADISTICA
(Municipios y Entidades Locales Menores)

ZAMORA

El Código de identificación de la provincia de ZAMORA es 49 por lo que todos los códigos de identificación de cada Municipio y entidad local menor se modifican añadiendo al principio de su número de identificación el código 49.

ej: ABEZAMES (ZAMORA)

	49	---	001	---	00	---	01	
Código								
provincial.			Código		Código Entidad		Código Entidad	
			municipal.		Singular.			
					Código			
					Entidad Colectiva.			

PROVINCIA DE ZAMORA

MUNICIPIO		MUNICIPIO	
CODIGO	SUPERFICIE ENTIDADES	CODIGO	SUPERFICIE ENTIDADES
0020000	ABEZAMES 23,3	0180000	AYO DE VIDRIALES 60,0
0020001	ABEZAMES	0180001	AYO DE VIDRIALES
0030000	ALCAÑICES 54,9	0180002	CARRACEDO
0030001	ALCAÑICES	0180003	CONGOSTA
0030002	ALGORCILLO	0190000	BARCIAL DEL BARCO 18,9
0030003	SANTA ANA	0190001	BARCIAL DEL BARCO
0030004	VIVINERA	0200000	BELVER DE LOS MONTES 68,6
0040000	ALCUBILLA DE NOGALES 13,8	0200001	BELVER DE LOS MONTES
0040001	ALCUBILLA DE NOGALES	0210000	BENAVENTE 44,9
0050000	ALFARAZ DE SAYAGO 73,2	0210001	BENAVENTE
0050001	ALFARAZ (CAPITAL)	0220000	BENEGILES 23,3
0050002	VIÑUELA DE SAYAGO	0220001	BENEGILES
0060000	ALGOORE 18,0	0230000	BERMILLO DE SAYAGO 187,9
0060001	ALGOORE	0230001	BERMILLO DE SAYAGO
0070000	ALMARAZ DE DUERO 46,3	0230002	FADOM
0070001	ALMARAZ DE DUERO	0230003	FRESNADILLO
0080000	ALMEIDA 76,6	0230004	GANAME
0080001	ALMEIDA	0230005	PIÑUEL
0080002	ESCUADRU	0230006	TORREFRADES
0090000	ANDAVIAS 23,2	0230007	VILLAMOR DE CADOZOS
0090001	ANDAVIAS	0230008	VILLAMOR DE LA LAORE
0100000	ARCENILLAS 12,8	0240000	BOVEDA DE TORO (LA) 58,7
0100001	ARCENILLAS	0240001	BOVEDA DE TORO (LA)
0110000	ARCOS DE LA POLVOROSA 12,3	0250000	BRETO 21,7
0110001	ARCOS DE LA POLVOROSA	0250001	BRETO
0120000	ARGAÑIN 12,7	0260000	BRETOCINO 13,0
0120001	ARGAÑIN	0260001	BRETOCINO
0130000	ARGUJILLO 22,9	0270000	BRIME DE SOG 18,3
0130001	ARGUJILLO	0270001	BRIME DE SOG
0140000	ARQUILLINOS 17,4	0280000	BRIME DE URZ 14,8
0140001	ARQUILLINOS	0280001	BRIME DE URZ
0150000	ARRABALDE 15,8	0290000	BURGANES DE VALVERDE 32,9
0150001	ARRABALDE	0290001	BURGANES DE VALVERDE
0160000	ASPARIEGOS 41,7	0290002	OLMILLOS DE VALVERDE
0160001	ASPARIEGOS	0300000	BUSTILLO DEL ORO 15,5
0170000	ASTURIANOS 43,2	0300001	BUSTILLO DEL ORO
0170001	ASTURIANOS	0310000	CABAÑAS DE SAYAGO 49,7
0170002	CEREZALDE SANABRIA	0310001	CABAÑAS DE SAYAGO
0170003	ENTREPEÑAS	0320000	CALZADILLA DE TERA 27,0
0170004	LAGAREJOS DE LA CARBALLEDA	0320001	CALZADILLA DE TERA
0170005	RIOCONEJOS	0320002	OLLEROS DE TERA
0170006	VILLAR DE LOS PISONES	0330000	CAMARZANA DE TERA 47,6
		0330001	CABAÑAS DE TERA

PROVINCIA DE ZAMORA

CODIGO	MUNICIPIO - SUPERFICIE - ENTIDADES
0330000	CAMARZANA DE TERA (CONT.)
0330002	CAMARZANA DE TERA
0330003	SAN JUANICO EL NUEVO
0330004	SANTA MARTA DE TERA
0340000	CAÑIZAL 35,4
0340001	CAÑIZAL
0350000	CAÑIZO 42,0
0350001	CAÑIZO
0360000	CARBAJALES DE ALBA 53,4
0360001	CARBAJALES DE ALBA
0370000	CARBELLINO 32,9
0370001	CARBELLINO
0380000	CASASECA DE CAMPEAN 12,6
0380001	CASASECA DE CAMPEAN
0390000	CASASECA DE LAS CHANAS 12,6
0390001	CASASECA DE LAS CHANAS
0400000	CASTRILLO DE LA GUAREÑA 21,8
0400001	CASTRILLO DE LA GUAREÑA
0410000	CASTROGONZALO 25,0
0410001	CASTROGONZALO
0410002	PORTAZGO (EL)
0420000	CASTRONUEVO 47,9
0420001	CASTRONUEVO
0430000	CASTROVERDE DE CAMPOS 64,0
0430001	CASTROVERDE DE CAMPOS
0440000	CAZURRA 9,9
0440001	CAZURRA
0460000	CERECINOS DE CAMPOS 28,5
0460001	CERECINOS DE CAMPOS
0470000	CERECINOS DEL CARRIZAL 17,2
0470001	CERECINOS DEL CARRIZAL
0480000	CERNADILLA 36,3
0480001	ANTA DE TERA
0480002	CERNADILLA
0480003	SAN SALVADOR DE PALAZUELO
0480004	VALDEMERILLA
0500000	COBREROS 77,7
0500001	AYEDILLO DE SANABRIA
0500002	BARRIO DE LOMBA
0500003	CASTRO DE SANABRIA
0500004	COBREROS
0500005	LIMIANOS DE SANABRIA
0500006	QUINTANA DE SANABRIA
0500007	RIEGO DE LOMBA
0500008	SAN MARTIN DEL TERROSO

CODIGO	MUNICIPIO - SUPERFICIE - ENTIDADES
0500000	COBREROS (CONT.)
0500009	SAN MIGUEL DE LOMBA
0500010	SAN ROMAN DE SANABRIA
0500011	SANTA COLOMBA DE SANABRIA
0500012	SOTILLO DE SANABRIA
0500013	TERROSO
0520000	COOMONTE 10,3
0520001	COOMONTE
0530000	CORESES 43,4
0530001	CORESES
0530002	ESTACION (LA)
0530003	SAN PELAYO
0540000	CORRALES 75,7
0540001	CORRALES
0540002	FUENTE EL CARNERO
0540003	PELEAS DE ARRIBA
0550000	COTANES 14,9
0550001	COTANES DEL MONTE
0560000	CUBILLOS 24,5
0560001	CUBILLOS
0570000	CUBO DE BENAVENTE 31,1
0570001	CUBO DE BENAVENTE
0580000	CUBO DE TIERRA DEL VINO (EL) 34,2
0580001	CUBO DE TIERRA DEL VINO (EL)
0590000	CUELGAMURES 14,6
0590001	CUELGAMURES
0610000	ENTRALA 10,0
0610001	ENTRALA
0620000	ESPADANEADO 77,8
0620001	CARBAJALES DE LA ENCOMIENDA
0620002	ESPADANEADO
0620003	FARAMONTANOS DE LA SIERRA
0620004	LETRILLAS
0620005	UTRERA DE LA ENCOMIENDA
0620006	VEGA DEL CASTILLO
0630000	FARAMONTANOS DE TABARA 54,3
0630001	FARAMONTANOS DE TABARA
0640000	FARIZA 90,2
0640001	BAOILLA
0640002	COZCURRITA
0640003	FARIZA
0640004	MAHOLES
0640005	PALAZUELO DE SAYAGO
0640006	TUDERA
0640007	ZAFARA
0650000	FERMOSELLE 69,3
0650001	FERMOSELLE
0660000	FERRERAS DE ABAJO 87,8

PROVINCIA DE ZAMORA

CODIGO	MUNICIPIO - SUPERFICIE - ENTIDADES	CODIGO	MUNICIPIO - SUPERFICIE - ENTIDADES
0660000	FERRERAS DE ABAJO (CONT.)	0830000	FUENTESECAS
0660001	FERRERAS DE ABAJO		14,6
0660002	LITOS	0830001	FUENTESECAS
0670000	FERRERAS DE ARRIBA	0840000	FUENTESPREADAS
	48,4		19,9
0670001	FERRERAS DE ARRIBA	0840001	FUENTESPREADAS
070002	VILLANUEVA DE VALROJO	0850000	GALENDE
0680000	FERRERUELA		89,3
	94,6	0850001	CUEELO
0680001	ESCOBER DE TABARA	0850002	GALENDE
0680002	FERRERUELA DE TABARA	0850003	ILANES
0680003	SESANDEZ DE TABARA	0850004	MONCABILIL
0690000	FIGUERUELA DE ARRIBA	0850005	PEDRAZALES
	152,9	0850006	PUNTE (EL)
0690001	FIGUERUELA DE ABAJO	0850007	RASANILLO
0690002	FIGUERUELA DE ARRIBA	0850008	RIBADELAGO
0690003	FLECHAS	0850009	RIBADELAGO DE FRANCO
0690004	GALLEGOS DEL CAMPO	0850010	SAN MARTIN DE CASTAÑEDA
0690005	MOLDONES	0850011	VIGO
0690006	RIOMANZANAS	0860000	GALLEGOS DEL PAN
0690007	VILLARINO DE MANZANAS		15,6
0710000	FONFRIA	0860001	GALLEGOS DEL PAN
	132,2	0870000	GALLEGOS DEL RIO
0710001	ARCILLERA		70,9
0710002	BERMILLO DE ALBA	0870001	DOMEZ
0710003	BRANDILANES	0870002	FLORES
0710004	CASTRO DE ALCAÑICES	0870003	GALLEGOS DEL RIO
0710005	CEADEA	0870004	LOBER
0710006	FONFRIA	0870005	PUERCAS
0710007	FORNILLOS DE ALISTE	0870006	TOLLILLA
0710008	MOVEROS	0870007	VALER
0710009	SALTO DE CASTRO	0880000	GAMONES
0740000	FORNILLOS DE FERMOSELLE		13,5
	49,4	0880001	GAMONES
0740001	FORMARIZ	0900000	GEMA
0740002	FORNILLOS DE FERMOSELLE		17,9
0740003	PINILLA DE FERMOSELLE	0900001	GEMA
0750000	FRESNO DE LA POLVOROSA	0910000	GRANJA DE MORERUELA
	4,1		40,3
0750001	FRESNO DE LA POLVOROSA	0910001	GRANJA DE MORERUELA
0760000	FRESNO DE LA RIBERA	0910002	TABLA (LA)
	13,2	0920000	GRANUCILLO
0760001	FRESNO DE LA RIBERA		32,5
0770000	FRESNO DE SAYAGO	0920001	CUNQUILLA DE VIDRIALES
	64,4	0920002	GRANUCILLO
0770001	FRESNO DE SAYAGO	0920003	GRIJALBA DE VIDRIALES
0770002	MOCATAR	0930000	GUARRATE
0780000	FRIERA DE VALVERDE		31,5
	20,0	0930001	GUARRATE
0780001	FRIERA DE VALVERDE	0940000	HERMISENDE
0790000	FUENTE ENCALADA		108,7
	21,1	0940001	CASTRELOS
0790001	FUENTE ENCALADA	0940002	CASTROMIL
0800000	FUENTELAPEÑA	0940003	HERMISENDE
	58,1	0940004	SAN CIPRIAN
0800001	FUENTELAPEÑA	0940005	TEJERA (LA)
0810000	FUENTESAUÇO	0950000	HINIESTA (LA)
	67,6		33,1
0810001	FUENTESAUÇO	0950001	HINIESTA (LA)
0820000	FUENTES DE ROPEL	0960000	JAMBRINA
	48,2		16,5
0820001	FUENTES DE ROPEL	0960001	JAMBRINA

PROVINCIA DE ZAMORA

CODIGO	MUNICIPIO - SUPERFICIE - ENTIDADES
0970000	JUSTEL 50,7
0970001	JUSTEL
0970002	QUINTANILLA
0970003	VILLALVERDE
0980000	LOSACINO 44,2
0980001	CASTILLO DE ALBA
0980002	LOSACINO
0980003	MUGA DE ALBA
0980004	VIDE DE ALBA
0990000	LOSACIO 21,8
0990001	LOSACIO
1000000	LUBIAN 94,5
1000001	ACIBEROS
1000002	CHANOS
1000003	HEDRADAS (LAS)
1000004	HEDROSO
1000005	LUBIAN
1000006	PADORNELD
1010000	LUELMO 35,6
1010001	LUELMO
1010002	MONUMENTA
1020000	MADERAL (EL) 29,7
1020001	MADERAL (EL)
1030000	MADRIDANOS 32,0
1030001	BAMBA
1030002	MADRIDANOS
1040000	MAHIDE 106,1
1040001	BOYA
1040002	MAHIDE
1040003	POBLADURA DE ALISTE
1040004	SAN PEDRO DE LAS HERRERIAS
1040005	TORRES DE ALISTE (LAS)
1050000	MAIRE DE CASTROPONCE 14,5
1050001	MAIRE DE CASTROPONCE
1070000	MALVA 27,5
1070001	MALVA
1080000	MANGANESES DE LA LAMPREANA 60,2
1080001	MANGANESES DE LA LAMPREANA
1080002	RIEGO DEL CAMINO
1090000	MANGANESES DE LA POLVOROSA 16,4
1090001	MANGANESES DE LA POLVOROSA
1100000	MANZANAL DE ARRIBA 131,7
1100001	CODESAL
1100002	FOLGOSO DE LA CARBALLEDA
1100003	LINAREJOS
1100004	MANZANAL DE ARRIBA
1100005	PEDROSO DE LA CARBALLEDA
1100006	SAGALLOS
1100007	SANDIN

CODIGO	MUNICIPIO - SUPERFICIE - ENTIDADES
1100000	MANZANAL DE ARRIBA (CONT.)
1100008	SANTA CRUZ DE LOS CUERRAGOS
1110000	MANZANAL DEL BARCO 26,3
1110001	MANZANAL DEL BARCO
1120000	MANZANAL DE LOS INFANTES 64,7
1120001	DONADILLO
1120002	DORNILLAS
1120003	LANSEROS
1120004	MANZANAL DE LOS INFANTES
1120005	OTERO DE LOS CENTENOS
1120006	SEJAS DE SANABRIA
1130000	MATILLA DE ARZON 30,0
1130001	MATILLA DE ARZON
1140000	MATILLA LA SECA 12,1
1140001	MATILLA LA SECA
1150000	MAYALDE 43,7
1150001	MAYALDE
1160000	MELGAR DE TERA 40,3
1160001	MELGAR DE TERA
1160002	PUMAREJO DE TERA
1170000	MICERECES DE TERA 34,5
1170001	ABRAVESES DE TERA
1170002	AGUILAR DE TERA
1170003	MICERECES DE TERA
1180000	MILLES DE LA POLVOROSA 18,0
1180001	MILLES DE LA POLVOROSA
1190000	MOLACILLOS 23,8
1190001	MOLACILLOS
1200000	MOLEZUELAS DE LA CARBALLEDA 34,7
1200001	MOLEZUELAS DE LA CARBALLEDA
1210000	MOMBUEY 40,8
1210001	FRESNO DE LA CARBALLEDA
1210002	MOMBUEY
1210003	VALPARAISO
1220000	MONFARRACINOS 21,9
1220001	MONFARRACINOS
1230000	MONTAMARTA 56,8
1230001	MONTAMARTA
1240000	MORAL DE SAYAGO 25,8
1240001	MORAL DE SAYAGO
1250000	MORALEJA DEL VINO 19,5
1250001	MORALEJA DEL VINO
1260000	MORALEJA DE SAYAGO 33,6

PROVINCIA DE ZAMORA

CODIGO	MUNICIPIO - SUPERFICIE - ENTIDADES
1260000	MORALEJA DE SAYAGO (CONT.)
1260001	MORALEJA DE SAYAGO
1270000	MORALES DEL VINO 21,6
1270001	MORALES DEL VINO
1270002	PONTEJOS
1280000	MORALES DE REY 20,3
1280001	MORALES DE REY
1280002	VECILLA DE LA POLVOROSA
1290000	MORALES DE TORO 53,5
1290001	MORALES DE TORO
1300000	MORALES DE VALVERDE 18,2
1300001	MORALES DE VALVERDE
1300002	SAN PEDRO DE ZAMUDIA
1310000	MORALINA 21,1
1310001	MORALINA
1320000	MORERUELA DE LOS INFANZONES 31,4
1320001	MORERUELA DE LOS INFANZONES
1330000	MORERUELA DE TABARA 67,6
1330001	MORERUELA DE TABARA
1330002	SANTA EULALIA DE TABARA
1340000	MUELAS DE LOS CABALLEROS 66,7
1340001	DONADO
1340002	GRAMEDO
1340003	MUELAS DE LOS CABALLEROS
1350000	MUELAS DEL PAN 72,2
1350001	CEREZAL DE ALISTE
1350002	MUELAS DEL PAN
1350003	RICOBAYO
1350004	VILLAFLOR
1360000	MUGA DE SAYAGO 36,3
1360001	MUGA DE SAYAGO
1370000	NAVIANOS DE VALVERDE 14,2
1370001	NAVIANOS DE VALVERDE
1380000	OLMILLOS DE CASTRO 71,4
1380001	MARQUIZ DE ALBA
1380002	NAVIANOS DE ALBA
1380003	OLMILLOS DE CASTRO
1380004	SAN MARTIN DE TABARA
1390000	OTERO DE BODAS 50,2
1390001	OTERO DE BODAS
1390002	VAL DE SANTA MARIA
1410000	PAJARES DE LA LAMPREANA 27,9
1410001	PAJARES DE LA LAMPREANA
1420000	PALACIOS DEL PAN 31,9
1420001	DEHESA DE MAZARES

CODIGO	MUNICIPIO - SUPERFICIE - ENTIDADES
1420000	PALACIOS DEL PAN (CONT.)
1420002	PALACIOS DEL PAN
1430000	PALACIOS DE SANABRIA 37,1
1430001	OTERO DE SANABRIA
1430002	PALACIOS DE SANABRIA
1430003	REMESAL
1430004	VINE DE SANABRIA
1450000	PEDRALBA DE LA PRADERIA 104,8
1450001	CALABOR
1450002	LOBEZNOS
1450003	PEDRALBA DE LA PRADERIA
1450004	RIMONOR DE CASTILLA
1450005	SANTA CRUZ DE ABRANES
1460000	PEGO (EL) 26,6
1460001	PEGO (EL)
1470000	PELEAGONZALC 13,3
1470001	PELEAGONZALO
1480000	PELEAS DE ABAJO 12,2
1480001	PELEAS DE ABAJO
1490000	PEÑAUSENDE 94,6
1490001	FIGUERUELA DE SAYAGO
1490002	PEÑAUSENDE
1490003	TAMAME
1500000	PEQUE 38,9
1500001	PEQUE
1510000	PERDIGON (EL) 52,5
1510001	PERDIGON (EL)
1510002	SAN MARCIAL
1510003	TARDOBISPO
1520000	PERERUELA 201,1
1520001	ABELON
1520002	ARCILLO
1520003	CERNECINA
1520004	ENILLAS (LAS)
1520005	MALILLOS
1520006	PERERUELA
1520007	PUBLICA DE CAMPEAN
1520008	SAN ROMAN DE LOS INFANTES
1520009	SOBRADILLO DE PALOMARES
1520010	SOGO
1520011	TUDA (LA)
1530000	PERILLA DE CASTRO 33,0
1530001	ENCOMIENDA (LA)
1530002	PERILLA DE CASTRO
1540000	PIAS 43,8
1540001	BARJACOBA
1540002	PIAS
1540003	VILLANUEVA DE LA SIERRA
1550000	PIEDRAHITA DE CASTRO 20,9
1550001	PIEDRAHITA DE CASTRO

PROVINCIA DE ZAMORA

PROVINCIA DE ZAMORA

CODIGO	MUNICIPIO	SUPERFICIE	ENTIDADES
--------	-----------	------------	-----------

CODIGO	MUNICIPIO	SUPERFICIE	ENTIDADES
--------	-----------	------------	-----------

1560000	PINILLA DE TORO	24,4	
1560001	PINILLA DE TORO		
1570000	PINO	29,6	
1570001	PINO		
1580000	PIÑERO (EL)	19,6	
1580001	PIÑERO (EL)		
1590000	POBLADURA DEL VALLE	14,1	
1590001	POBLADURA DEL VALLE		
1600000	POBLADURA DE VALDERADUEY	12,4	
1600001	POBLADURA DE VALDERADUEY		
1620000	PORTO	200,0	
1620001	PORTO		
1630000	POZOANTIGUD	37,1	
1630001	POZOANTIGUD		
1640000	POZUELO DE TABARA	25,5	
1640001	POZUELO DE TABARA		
1650000	PRADO	11,0	
1650001	PRADO		
1660000	PUEBLA DE SANABRIA	81,5	
1660001	CASTELLANOS		
1660002	PUEBLA DE SANABRIA		
1660003	ROBLEDO		
1660004	UNGILDE		
1670000	PUEBLICA DE VALVERDE	25,8	
1670001	BERCIANOS DE VALVERDE		
1670002	PUEBLICA DE VALVERDE		
1680000	QUINTANILLA DEL MONTE	21,8	
1680001	QUINTANILLA DEL MONTE		
1690000	QUINTANILLA DEL OLMO	12,5	
1690001	QUINTANILLA DEL OLMO		
1700000	QUINTANILLA DE URZ	9,9	
1700001	QUINTANILLA DE URZ		
1710000	QUIRUELAS DE VIDRIALES	28,0	
1710001	COLINAS DE TRASHMONTE		
1710002	QUIRUELAS DE VIDRIALES		
1720000	RABANALES	80,1	
1720001	FRADELLDS		
1720002	GRISUELA		
1720003	MATELLANES		
1720004	MELLANES		
1720005	RABANALES		
1720006	UFONES		

1730000	RABANO DE ALISTE	56,0	
1730001	RABANO DE ALISTE		
1730002	SAN MAMED		
1730003	SEJAS DE ALISTE		
1730004	TOLA		
1740000	REQUEJO	45,8	
1740001	REQUEJO		
1750000	REVELLINOS	27,5	
1750001	REVELLINOS		
1760000	RIOFRID DE ALISTE	111,5	
1760001	ABEJERA		
1760002	CABAÑAS DE ALISTE		
1760003	RIOFRID DE ALISTE		
1760004	SARRACIN DE ALISTE		
1770000	RIONEGRO DEL PUENTE	53,7	
1770001	RIONEGRO DEL PUENTE		
1770002	SANTA EULALIA DEL RIO NEGRO		
1770003	VALLELUENGO		
1770004	VILLAR DE FARFON		
1780000	ROALES	9,9	
1780001	ROALES		
1790000	ROBLEDA-CERVANTES	33,0	
1790001	CERVANTES		
1790002	FERRERDS		
1790003	PARAMIU		
1790004	ROBLEDA		
1790005	SAMPIL		
1790006	SAN JUAN DE LA CUESTA		
1790007	TRIUFE		
1790008	VALDESPINO		
1800000	RDELGS	54,6	
1800001	RDELGS		
1810000	ROSINOS DE LA REQUEJADA	155,0	
1810001	ANTA DE RIOCONEJOS		
1810002	CARBAJALINOS		
1810003	DONEY DE LA REQUEJADA		
1810004	ESCUREDO		
1810005	GUSANDANOS		
1810006	MONTERRUBIO		
1810007	RIONEGRITO		
1810008	ROSINOS DE LA REQUEJADA		
1810009	SANTIAGO DE LA REQUEJADA		
1810010	VILLAREJO DE LA SIERRA		
1830000	SALCE	28,2	
1830001	SALCE		
1840000	SAMIR DE LOS CAÑOS	36,5	
1840001	SAMIR DE LOS CAÑOS		
1850000	SAN AGUSTIN DEL POZO	14,5	
1850001	SAN AGUSTIN DEL POZO		
1860000	SAN CEBRIAN DE CASTRO	66,4	

PROVINCIA DE ZAMORA

CODIGO	MUNICIPIO - SUPERFICIE - ENTIDADES	CODIGO	MUNICIPIO - SUPERFICIE - ENTIDADES
1860000	SAN CEBRIAN DE CASTRO (CONT.)	2050000	SANTIBAÑEZ DE TERA
1860001	FONTANILLAS DE CASTRO	19,1	
1860002	SAN CEBRIAN DE CASTRO	2050001	SANTIBAÑEZ DE TERA
1870000	SAN CRISTOBAL DE ENTREVINA	2050002	SITRAMA DE TERA
43,1		2060000	SANTIBAÑEZ DE VIDRIALES
1870001	SAN CRISTOBAL DE ENTREVINA	76,1	
1870002	SAN MIGUEL DEL ESLA	2060001	BERCIANOS DE VIDRIALES
1870003	SANTA COLOMBA DE LAS CARABIAS	2060002	MCRATONES
1880000	SAN ESTEBAN DEL MOLAR	2060003	POZUELO DE VIDRIALES
24,9		2060004	RDSINOS DE VIDRIALES
1880001	SAN ESTEBAN DEL MOLAR	2060005	SAN PEDRO DE LA VINA
1890000	SAN JUSTO	2060006	SANTIBAÑEZ DE VIDRIALES
75,8		2060007	TARDEMEZAR
1890001	BARRIO DE RABANO	2060008	VILLAOSISPO
1890002	COSO	2070000	SANTOVENIA
1890003	RABANO DE SANABRIA	32,9	
1890004	ROZAS	2070001	SANTOVENIA
1890005	SAN CIPRIAN	2080000	SAN VICENTE DE LA CABEZA
1890006	SAN JUSTO	55,5	
1900000	SAN MARTIN DE VALDERADUEY	2080001	BERCIANOS DE ALISTE
23,8		2080002	CAMPOGRANDE DE ALISTE
1900001	SAN MARTIN DE VALDERADUEY	2080003	PALAZUELO DE LAS CUEVAS
1910000	SAN MIGUEL DE LA RIBERA	2080004	SAN VICENTE DE LA CABEZA
25,8		2090000	SAN VITERO
1910001	SAN MIGUEL DE LA RIBERA	64,4	
1920000	SAN MIGUEL DEL VALLE	2090001	POYO (EL)
10,7		2090002	SAN CRISTOBAL DE ALISTE
1920001	SAN MIGUEL DEL VALLE	2090003	SAN JUAN DEL REBOLLAR
1930000	SAN PEDRO DE CEQUE	2090004	SAN VITERO
48,8		2090005	VILLARJUNO DE CEBAL
1930001	SAN PEDRO DE CEQUE	2100000	SANZULES
1940000	SAN PEDRO DE LA NAVE-ALMENDRA	25,8	
23,0		2100001	SANZULES
1940001	ALMENDRA	2140000	TABARA
1940002	CAMPILLO	112,8	
1940003	VALDEPERDICES	2140001	TABARA
1970000	SANTA CLARA DE AVEDILLO	2160000	TAPIOLES
17,0		27,7	
1970001	SANTA CLARA DE AVEDILLO	2160001	TAPIOLES
1990000	SANTA COLOMBA DE LAS MONJAS	2190000	TORO
6,8		326,1	
1990001	SANTA COLOMBA DE LAS MONJAS	2190001	ESTACION (LA)
2000000	SANTA CRISTINA DE LA POLVOROSA	2190002	GRANJA FLORENCIA
39,1		2190003	MONTE LA REINA
2000001	SANTA CRISTINA DE LA POLVOROSA	2190004	TAGARABUENA
2010000	SANTA CROYA DE TERA	2190005	TORO
20,9		2190006	VILLAGUER
2010001	SANTA CROYA DE TERA	2190007	VILLAVEZA
2020000	SANTA EUFEMIA DEL BARCO	2200000	TORRE DEL VALLE (LA)
52,1		16,6	
2020001	LOSILLA	2200001	PALADINOS DEL VALLE
2020002	SAN PEDRO DE LAS CUEVAS	2200002	TORRE DEL VALLE (LA)
2020003	SANTA EUFEMIA DEL BARCO	2210000	TORREGAMONES
2030000	SANTA MARIA DE LA VEGA	36,9	
18,0		2210001	TORREGAMONES
2030001	SANTA MARIA DE LA VEGA	2220000	TORRES DEL CARRIZAL
2040000	SANTA MARIA DE VALVERDE	30,3	
9,7		2220001	TORRES DEL CARRIZAL
2040001	SANTA MARIA DE VALVERDE	2230000	TRABAZOS
		92,6	
		2230001	LATEOO
		2230002	NUEZ

PROVINCIA DE ZAMORA

CODIGO	MUNICIPIO - SUPERFICIE - ENTIDADES
2230000	TRABAZOS (CONT.)
2230003	SAN MARTIN DEL PEDROSO
2230004	TRABAZOS
2230005	VILLARINO TRAS LA SIERRA
2240000	TREFACIO 25,6
2240001	GERDILLO
2240002	MURIAS
2240003	TREFACIO
2240004	VILLARINO DE SANABRIA
2250000	UÑA DE QUINTANA 30,0
2250001	UÑA DE QUINTANA
2260000	VADILLO DE LA GUAREÑA 44,1
2260001	VADILLO DE LA GUAREÑA
2270000	VALCABADO 10,1
2270001	VALCABADO
2280000	VALDEFINJAS 16,3
2280001	VALDEFINJAS
2290000	VALDESCORRIEL 27,4
2290001	VALDESCORRIEL
2300000	VALLESA 27,8
2300001	OLMO DE LA GUAREÑA
2300002	VALLESA DE LA GUAREÑA
2310000	VEGA DE TERA 44,3
2310001	CALZADA DE TERA
2310002	JUNQUERA DE TERA
2310003	MILLA DE TERA
2310004	VEGA DE TERA
2320000	VEGA DE VILLALOBOS 10,2
2320001	VEGA DE VILLALOBOS
2330000	VEGALATRAVE 18,6
2330001	VEGALATRAVE
2340000	VENIALBO 41,9
2340001	VENIALBO
2350000	VEZDEARBAN 47,9
2350001	VEZDEARBAN
2360000	VIDAYANES 12,4
2360001	VIDAYANES
2370000	VIDEMALA 26,0
2370001	VIDEMALA
2370002	VILLANUEVA DE LOS CORCHOS
2380000	VILLABRAZARO 23,6
2380001	SAN ROMAN DEL VALLE
2380002	VILLABRAZARO
2390000	VILLABUENA DEL PUENTE 26,1

CODIGO	MUNICIPIO - SUPERFICIE - ENTIDADES
2390000	VILLABUENA DEL PUENTE (CONT.)
2390001	VILLABUENA DEL PUENTE
2400000	VILLADEPERA 30,0
2400001	VILLADEPERA
2410000	VILLAESCUSA 43,2
2410001	VILLAESCUSA
2420000	VILLAFAFILA 78,0
2420001	OTERO DE SARRIEGOS
2420002	VILLAFAFILA
2430000	VILLAFERRUENA 20,7
2430001	VILLAFERRUENA
2440000	VILLAGERIZ 7,3
2440001	VILLAGERIZ
2450000	VILLALAZAN 14,8
2450001	VILLALAZAN
2460000	VILLALEA DE LA LAMPREANA 29,1
2460001	VILLALEA DE LA LAMPREANA
2470000	VILLALCAMP0 65,1
2470001	CARAJOSA
2470002	SALTO DE VILLALCAMP0
2470003	VILLALCAMP0
2480000	VILLALOBOS 42,9
2480001	VILLALOBOS
2490000	VILLALONSO 15,0
2490001	VILLALONSO
2500000	VILLALPAND0 127,0
2500001	VILLALPAND0
2510000	VILLALUBE 39,8
2510001	VILLALUBE
2520000	VILLAMAYOR DE CAMPOS 26,4
2520001	VILLAMAYOR DE CAMPOS
2550000	VILLAMOR DE LOS ESCUDEROS 55,8
2550001	VILLAMOR DE LOS ESCUDEROS
2560000	VILLANAZAR 18,2
2560001	MOZAR
2560002	YECILLA DE TRASHONTE
2560003	VILLANAZAR
2570000	VILLANUEVA DE AZOAGUE 19,1
2570001	CASTROPEPE
2570002	VILLANUEVA DE AZOAGUE
2580000	VILLANUEVA DE CAMPEAN 11,9

PROVINCIA DE ZAMORA		ENTIDADES		ENTIDADES	
CODIGO	MUNICIPIO	SUPERFICIE	ENTIDADES	SUPERFICIE	ENTIDADES
2580000	VILLANUEVA DE CAMPEAN (CONT.)		STANJA DE MOZAMBUCA	291 22 21	
2580001	VILLANUEVA DE CAMPEAN		BRANCO ALVAREZ	219 22 22	
2590000	VILLANUEVA DE LAS PERAS		CAJALICILLO	291 22 23	
2590001	VILLANUEVA DE LAS PERAS		CAJALICILLO DE VILLANUEVA	212 22 24	
2600000	VILLANUEVA DEL CAMPO		CAJALICILLO	291 22 25	
2600001	VILLANUEVA DEL CAMPO		CAJALICILLO DE VILLANUEVA	212 22 26	
2610000	VILLARALBO		CAJALICILLO	291 22 27	
2610001	VILLARALBO		CAJALICILLO DE VILLANUEVA	212 22 28	
2620000	VILLARDECIERVOS		CAJALICILLO	291 22 29	
2620001	VILLARDECIERVOS		CAJALICILLO DE VILLANUEVA	212 22 30	
2630000	VILLARDEFALLAVES		CAJALICILLO	291 22 31	
2630001	VILLARDEFALLAVES		CAJALICILLO DE VILLANUEVA	212 22 32	
2640000	VILLAR DEL BUEY		CAJALICILLO	291 22 33	
2640001	VILLAR DEL BUEY		CAJALICILLO DE VILLANUEVA	212 22 34	
2650000	VILLARDIEGUA DE LA RIBERA		CAJALICILLO	291 22 35	
2650001	VILLARDIEGUA DE LA RIBERA		CAJALICILLO DE VILLANUEVA	212 22 36	
2660000	VILLARDIGA		CAJALICILLO	291 22 37	
2660001	VILLARDIGA		CAJALICILLO DE VILLANUEVA	212 22 38	
2670000	VILLARCONDEIEGO		CAJALICILLO	291 22 39	
2670001	VILLARCONDEIEGO		CAJALICILLO DE VILLANUEVA	212 22 40	
2680000	VILLARRIN DE CAMPOS		CAJALICILLO	291 22 41	
2680001	VILLARRIN DE CAMPOS		CAJALICILLO DE VILLANUEVA	212 22 42	
2690000	VILLASECO		CAJALICILLO	291 22 43	
2690001	VILLASECO		CAJALICILLO DE VILLANUEVA	212 22 44	
2700000	VILLAYENDIMIO		CAJALICILLO	291 22 45	
2700001	VILLAYENDIMIO		CAJALICILLO DE VILLANUEVA	212 22 46	
2710000	VILLAYEZA DEL AGUA		CAJALICILLO	291 22 47	
2710001	VILLAYEZA DEL AGUA		CAJALICILLO DE VILLANUEVA	212 22 48	
2720000	VILLAYEZA DE VALVERDE		CAJALICILLO	291 22 49	
2720001	VILLAYEZA DE VALVERDE		CAJALICILLO DE VILLANUEVA	212 22 50	
2730000	VIÑAS		CAJALICILLO	291 22 51	
2730001	VIÑAS		CAJALICILLO DE VILLANUEVA	212 22 52	
2730002	VIÑAS		CAJALICILLO DE VILLANUEVA	212 22 53	
2730003	VIÑAS		CAJALICILLO DE VILLANUEVA	212 22 54	
2730004	VIÑAS		CAJALICILLO DE VILLANUEVA	212 22 55	
2750000	ZAMORA		CAJALICILLO	291 22 56	
2750001	ZAMORA		CAJALICILLO DE VILLANUEVA	212 22 57	
2750002	ZAMORA		CAJALICILLO DE VILLANUEVA	212 22 58	

PROVINCIA DE ZAMORA

ENTIDADES	MUN EC ES	ENTIDADES	MUN EC ES	ENTIDADES	MUN EC ES
ABEJERA	176 00 01	CERDILLO	224 00 01	GRANJA DE MCERUELA	041 00 01
ABELON	152 00 01	CERECINOS DE CAMPOS	046 00 01	GRANJA FLORENCIA	219 00 02
ABEZAMES	002 00 01	CERECINOS DEL GARRIZAL	047 00 01	GRANUCILLO	042 00 02
ABAYESES DE TERA	117 00 01	CEREZAL DE ALISTE	135 00 01	GRIJALEA DE VIDRIALES	052 00 03
AGIBEROS	100 00 01	CEREZALDE SANABRIA	017 00 02	GRISUELA	172 00 02
AGUILAR DE TERA	117 00 02	CERNADILLA	048 00 02	GUANATE	092 00 01
ALCAÑICES	003 00 01	CERNECINA	152 00 03	GUSANCANCS	181 00 05
ALCONCILLO	003 00 02	CERVANTES	179 00 01	HEORACAS (LAS)	100 00 03
ALCUBILLA DE VIDRIALES	004 00 01	CIBANAL	264 00 01	HEOROSO	106 00 04
ALFARAZ (CAMPIAL)	006 00 01	CIGNAL	262 00 01	HEKISENDE	094 00 03
ALGOBRE	006 00 01	COBREROS	050 00 04	HIMIESTA (LA)	065 00 01
ALNARAZ DE QUERO	007 00 01	CODESAL	110 00 01	ILANES	085 00 03
ALMEIDA	008 00 01	COLINAS DE TRASMONTE	171 00 01	JAMBRINA	096 00 01
ALMENDRA	194 00 01	CONGOSTA	018 00 03	JUNQUERA DE TERA	231 00 02
ANDAVIAS	009 00 01	COMONTE	052 00 01	JUSTEL	047 00 01
ANTA DE RIOCCMEJOS	181 00 01	CORSEAS	053 00 01	LAGAJEROS DE LA CARBALLEDA	017 00 04
ANTA DE TERA	048 00 01	COXALES	054 00 01	LANSEROS	112 00 02
ARCENILLAS	010 00 01	COSO	189 00 02	LATEDO	223 00 01
ARCILLERA	071 00 01	COTANES DEL MONTE	055 00 01	LETRILLAS	062 00 04
ARCILLO	152 00 02	CCZCURAITA	064 00 02	LIMIANOS DE SANABRIA	050 00 05
ARGOS DE LA POLVOROSA	011 00 01	CUBELO	065 00 01	LINAREJOS	110 00 03
ARGANIN	012 00 01	CUBILLOS	056 00 01	LITOS	066 00 02
ARGUJILLO	013 00 01	CUBO DE BENAVENTE	057 00 01	LOBER	087 00 04
ARQUILLINDS	014 00 01	CUBO DE TIERRA DEL VINO (EL)	058 00 01	LOBEZNOS	145 00 02
ARRABALDE	015 00 01	CUELGAMUKES	059 00 01	LOSACINO	098 00 02
ASPARIEGOS	016 00 01	CUNGUILLA DE VIDRIALES	092 00 01	LOSACIO	099 00 01
ASTURIANOS	017 00 01	CHAMOS	100 00 02	LOSILLA	202 00 01
AVEDILLO DE SANABRIA	050 00 01	DEHESA DE MAZARES	142 00 01	LUBIAN	100 00 05
AYOD DE VIDRIALES	018 00 01	DOMEZ	087 00 01	LUELMO	101 00 01
BADILLA	064 00 01	DOMADILLO	112 00 01	MADERAL (EL)	162 00 01
BAMBA	103 00 01	DOMADO	134 00 01	MADRIDANOS	103 00 02
BARCIAL DEL SARCO	019 00 01	DOMY DE LA REVUEJADA	161 00 03	MAHIDE	104 00 02
BARJACOA	154 00 01	DORNILLAS	112 00 02	MAIRE DE CASTROPONCE	105 00 01
BARRIO DE LOMBA	050 00 02	ENCOMIENDA (LA)	153 00 01	MALILLUS	152 00 05
BARRIO DE RABANG	169 00 01	ENILLAS (LAS)	152 00 04	MALVA	107 00 01
BELVER DE LOS MONTES	020 00 01	ENTRALA	061 00 01	MAMDOLES	064 00 04
BENAVENTE	021 00 01	ENTREPENAS	017 00 03	MANGANESES DE LA LAMPREANA	102 00 01
BENEGILES	022 00 01	ESCOBER DE TABARA	068 00 01	MANGANESES DE LA POLVOROSA	109 00 01
BERCIANOS DE ALISTE	208 00 01	ESCUADRO	008 00 02	MANZANAL DE ABAJO	262 00 02
BERCIANOS DE VALVERDE	167 00 01	ESCUREDO	181 00 04	MANZANAL DE ARKISA	110 00 04
BERCIANOS DE VIDRIALES	206 00 01	ESPADANEDO	062 00 02	MANZANAL DE LOS INFANTES	112 00 04
BERMILLO DE ALBA	071 00 02	ESTACION (LA)	053 00 02	MANZANAL DEL SARCO	111 00 01
BERMILLO DE SAYAGO	023 00 01	ESTACION (LA)	219 00 01	MARQUIZ DE ALBA	138 00 01
BOVEDA DE TERO (LA)	024 00 01	FADON	023 00 02	MATELLANES	172 00 03
BOYA	104 00 01	PARAMONTANGS DE LA SIERRA	062 00 03	MATILLA DE ARZON	113 00 01
BRANDILANES	071 00 03	FARAMONTANGS DE TABARA	063 00 01	MATILLA LA SECA	114 00 01
BRETO	025 00 01	FARIZA	064 00 03	MAYALDE	115 00 01
BRETOCINO	026 00 01	FERNOSELLE	065 00 01	MELGAR DE TERA	116 00 01
BRIHE DE SOG	027 00 01	FERRERAS DE ABAJO	066 00 01	MELLANES	172 00 04
BRIHE DE URZ	028 00 01	FERRERAS DE ARRIBA	067 00 01	MICERECES DE TERA	117 00 03
BURGANES DE VALVERDE	029 00 01	FERRERCS	179 00 02	MILLA DE TERA	231 00 03
BUSTILLO DEL ORD	030 00 01	FERRERUELA DE TABARA	068 00 02	MILLES DE LA POLVOROSA	118 00 01
CABAÑAS DE ALISTE	176 00 02	FIGUERUELA DE ABAJO	069 00 01	MOGATAR	077 00 02
CABAÑAS DE SAYAGO	031 00 01	FIGUERUELA DE ARRIBA	069 00 02	MOLACILLOS	119 00 01
CABAÑAS DE TERA	033 00 01	FIGUERUELA DE SAYAGO	149 00 01	MOLDONES	069 00 05
CALABDR	145 00 01	FLECHAS	069 00 03	MOLEZUELAS DE LA	
CALZADA DE TERA	231 00 01	FLORES	087 00 02	CARBALLEDA	120 00 01
CALZADILLA DE TERA	032 00 01	FOLGOSO DE LA CARBALLEDA	110 00 02	ROMBUEY	121 00 02
CAMARZANA DE TERA	033 00 02	FONTA	071 00 06	MONCABRIL	085 00 04
CAMPILLO	194 00 02	FONTANILLAS DE CASTRO	186 00 01	MONFARRACINOS	122 00 01
CAMPOGRANDE DE ALISTE	208 00 02	FORNARIZ	074 00 01	MONTAMARTA	123 00 01
CANIZAL	034 00 01	FORNILLOS DE ALISTE	071 00 02	MONTE LA REINA	219 00 03
CANIZO	035 00 01	FORNILLOS DE FERMOSELLE	074 00 07	MONTERKUBIO	121 00 06
CARBAJALES DE ALBA	036 00 01	FRADELLOS	172 00 01	MONUMENTA	101 00 02
CARBAJALES DE LA		FRESNADILLO	023 00 03	MORAL DE SAYAGO	124 00 01
ENCOMIENDA	062 00 01	FRESNO DE LA CARBALLEDA	121 00 01	MORALEJA DE SAYAGO	126 00 01
CARBAJALINOS	181 00 02	FRESNO DE LA POLVOROSA	075 00 01	MORALEJA DEL VINO	125 00 01
CARBAJOSA	247 00 01	FRESNO DE LA RIBERA	076 00 01	MORALES DE KEY	128 00 01
CARBELLINO	037 00 01	FRESNO DE SAYAGO	077 00 01	MORALES DE TORO	129 00 01
CARRAGEDO	018 00 02	FRIERA DE VALVERDE	078 00 01	MORALES DE VALVERDE	130 00 01
CARRASCAL	275 00 01	FUENTE EL CARNERO	054 00 02	MORALES DEL VINO	127 00 01
CASASECA DE CAMPEAN	038 00 01	FUENTE ENCALADA	079 00 01	MORALINA	131 00 01
CASASECA DE LAS CHANAS	039 00 01	FUENTELAPEÑA	080 00 01	MORATONES	208 00 02
CASTELLANOS	166 00 01	FUENTES DE HOPEL	082 00 01	MORRUELA DE LOS	
CASTILLO DE ALBA	098 00 01	FUENTESAUCO	081 00 01	INFANZONES	132 00 01
CASTRELOS	094 00 01	FUENTESECAS	083 00 01	MORRUELA DE TABARA	133 00 01
CASTRILLO DE LA GUAREÑA	040 00 01	FUENTESPREADAS	084 00 01	MOVERCS	071 00 08
CASTRO DE ALCAÑICES	071 00 04	GALENDE	085 00 02	MOZAR	256 00 01
CASTRO DE SANABRIA	050 00 03	GALLEGOS DEL CAMPO	069 00 04	MUELAS DE LOS CABALLENCOS	134 00 03
CASTROGONZALO	041 00 01	GALLEGOS DEL PAN	086 00 01	MUELAS DEL PAN	135 00 02
CASTROMIL	094 00 02	GALLEGOS DEL RIO	087 00 03	MUGA DE ALBA	098 00 03
CASTRONUEVO	042 00 01	GANONES	088 00 01	MUGA DE SAYAGO	136 00 01
CASTROPEPE	257 00 01	GANAME	023 00 04	MUKIAS	224 00 02
CASTROVERDE DE CAMPOS	043 00 01	GENA	090 00 01	NAVIANOS DE ALBA	138 00 02
CAZURRA	044 00 01	GRANEDO	134 00 02	NAVIANOS DE VALVERDE	137 00 01
CEADEA	071 00 05			NAVIAZ	223 00 02

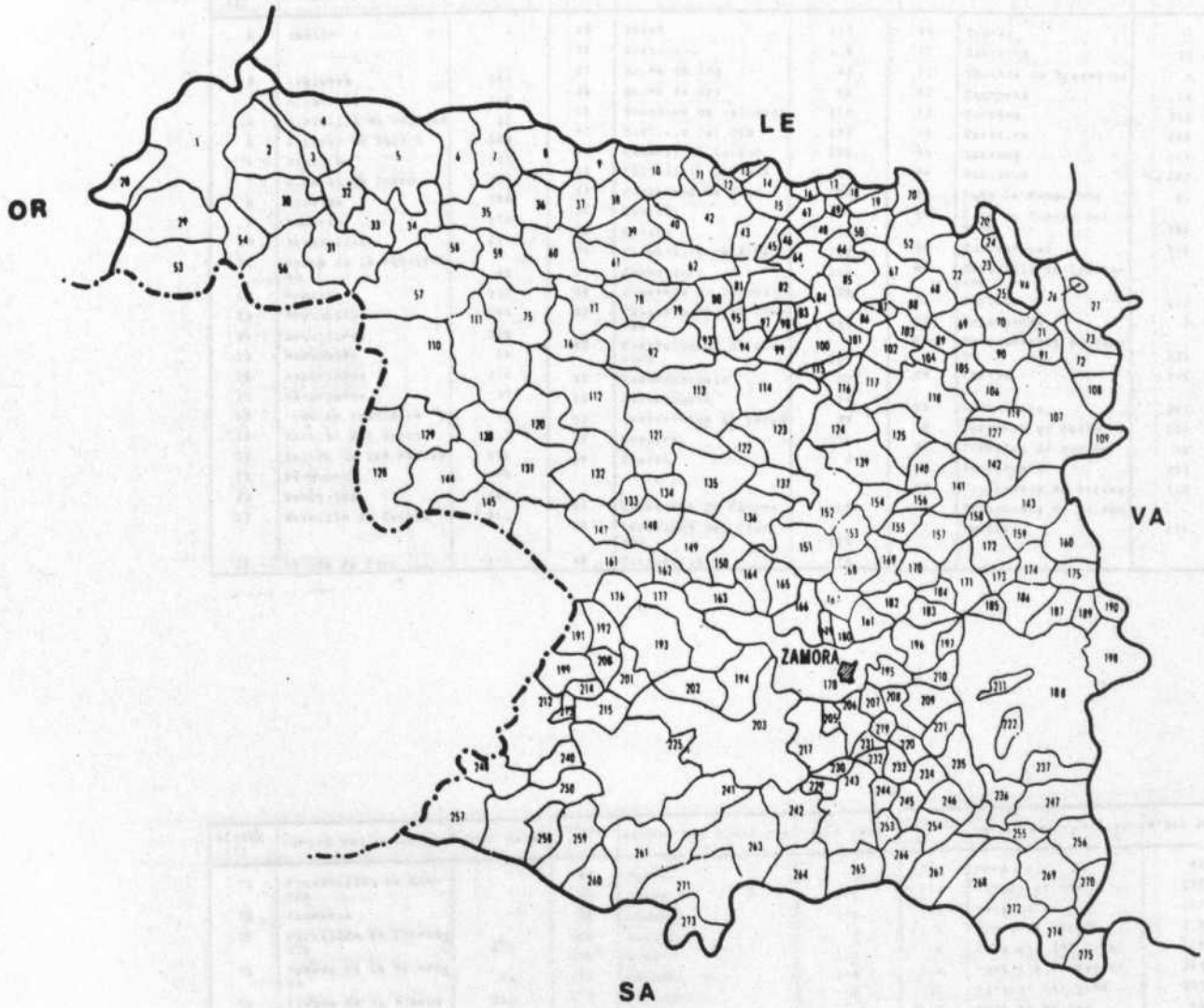
PROVINCIA DE ZAMORA

ENTIDADES	MUN EC ES	ENTIDADES	MUN EC ES	ENTIDADES	MUN EC ES
OLMILLOS DE CASTRO	138 00 03	SALCE	183 00 01	TORO	219 00 05
OLMILLOS DE VALVERDE	029 00 02	SALTO DE CASTRO	071 00 09	TORRE DEL VALLE (LA)	220 00 02
OLMO DE LA GUAREÑA	230 00 01	SALTO DE VILLALCAMPO	247 00 02	TORREFRADES	023 00 06
OLLEROS DE TERA	032 00 02	SAMIR DE LOS CAÑOS	184 00 01	TORREGAMONES	221 00 01
OTERO DE BODAS	139 00 01	SAMPIL	179 00 05	TORRES DE ALISTE (LAS)	104 00 05
OTERO DE LOS CENTENCS	112 00 05	SAN AGUSTIN DEL POZO	185 00 01	TORRES DEL GARRIZAL	222 00 01
OTERO DE SANABRIA	143 00 01	SAN BLAS	273 00 02	TRABAZOS	223 00 04
OTERO DE SARTIEGCS	242 00 01	SAN CEBRIAN DE CASTRO	186 00 02	TRECIACIO	224 00 03
PADORNELO	100 00 06	SAN CIPRIAN	094 00 04	TRIEFE	179 00 07
PAJARES DE LA LAMPREANA	141 00 01	SAN CIPRIAN	189 00 05	TUDA (LA)	152 00 11
PALACIOS DE SANABRIA	143 00 02	SAN CRISTOBAL DE ALISTE	209 00 02	TUDERA	064 00 06
PALACIOS DEL PAN	142 00 02	SAN CRISTOBAL DE		UFONES	172 00 06
PALADINOS DEL VALLE	220 00 01	ENTREVIÑAS	187 00 01	UNGILDE	166 00 04
PALAZUELO DE LAS CUEVAS	208 00 03	SAN ESTEBAN DEL MOLAR	188 00 01	UÑA DE QUINTANA	225 00 01
PALAZUELO DE SAYAGO	064 00 05	SAN JUAN DE LA CUESTA	179 00 06	UTRERA DE LA ENCOMIENDA	062 00 05
PARAMIC	179 00 03	SAN JUAN DEL REBOLLAR	209 00 03	YADILLO DE LA GUAREÑA	226 00 01
PASARIEGCS	264 00 02	SAN JUANICO EL NUEVO	033 00 03	VAL DE SANTA MARIA	139 00 02
PEDRALBA DE LA PRADERIA	145 00 03	SAN JUSTO	189 00 06	VALCABADO	227 00 01
PEDRAZALES	085 00 05	SAN MAMED	173 00 02	VALDEFINJAS	228 00 01
PEDROSO DE LA CARBALLADA	110 00 05	SAN MARGIAL	151 00 02	VALDEMERILLA	048 00 04
PEGO (EL)	146 00 01	SAN MARTIN DE CASTAÑEDA	025 00 10	VALDEPERDIGES	194 00 03
PELEAGONZALO	147 00 01	SAN MARTIN DE TABARA	138 00 04	VALDESCORRIEL	229 00 01
PELEAS DE ABAJG	148 00 01	SAN MARTIN DE VALGERADUEY	190 00 01	VALDESPINO	179 00 08
PELEAS DE ARRIBA	054 00 03	SAN MARTIN DEL PEDROSO	223 00 03	VALER	087 00 07
PENAUSENDE	149 00 02	SAN MARTIN DEL TERROSC	050 00 08	VALPARAISO	121 00 03
PEQUE	150 00 01	SAN MIGUEL DE LA RIBERA	191 00 01	VALLELUENGO	177 00 03
PERDIGON (EL)	151 00 01	SAN MIGUEL DE LOMBA	050 00 09	VALLESA DE LA GUAREÑA	230 00 02
PERERUELA	152 00 06	SAN MIGUEL DEL ESLA	187 00 02	VECILLA DE LA POLVOROSA	128 00 02
PERILLA DE CASTRO	153 00 02	SAN MIGUEL DEL VALLE	192 00 01	VECILLA DE TRASHONTE	256 00 02
PIAS	154 00 02	SAN PEDRO DE CEQUE	193 00 01	VEGA DE NUEZ	273 00 03
PIEDRAHITA DE CASTRO	155 00 01	SAN PEDRO DE LA VIÑA	206 00 05	VEGA DE TERA	231 00 04
PINILLA DE FERMOSELLE	074 00 03	SAN PEDRO DE LAS CUEVAS	202 00 02	VEGA DE VILLALOBOS	232 00 01
PINILLA DE TORO	156 00 01	SAN PEDRO DE LAS MEHRERIAS	104 00 04	VEGA DEL CASTILLO	062 00 06
PINO	157 00 01	SAN PEDRO DE ZAMUOIA	130 00 02	VEGALTRAIVE	233 00 01
PINERO (EL)	158 00 01	SAN PELAYO	053 00 03	VENIALBO	234 00 01
PIÑUEL	023 00 05	SAN ROMAN DE LOS INFANTES	152 00 08	VEZDEMARBAN	235 00 01
POBLADURA DE ALISTE	104 00 03	SAN ROMAN DE SANABRIA	050 00 10	VIDAYANES	236 00 01
POBLADURA DE VALGERADUEY	160 00 01	SAN ROMAN DEL VALLE	238 00 01	VIDE DE ALBA	098 00 04
POBLADURA DEL VALLE	159 00 01	SAN SALVADOR DE PALAZUELO	048 00 03	VIDEMALA	237 00 01
PONTEJCS	127 00 02	SAN VICENTE DE LA CABEZA	208 00 04	VIGO	085 00 11
PORTAZGO (EL)	041 00 02	SAN VITERO	209 00 04	VILLABRAZAR	238 00 02
PORTO	162 00 01	SANDIN	110 00 07	VILLABUENA DEL PUENTE	239 00 01
POYO (EL)	209 00 01	SANTA ANA	003 00 03	VILLADEPERA	240 00 01
POZOANTIGUC	163 00 01	SANTA CLARA DE AYEDILLO	197 00 01	VILLAESCUSA	241 00 01
POZUELO DE TABARA	164 00 01	SANTA COLOMBA DE LAS		VILLAFAFILA	242 00 02
POZUELO DE VICRIALES	206 00 03	CARABIAS	187 00 03	VILLAFERRUENA	243 00 01
PRADO	165 00 01	SANTA COLOMBA DE LAS		VILLAFLOR	135 00 04
PUEBLA DE SANABRIA	166 00 02	MONJAS	199 00 01	VILLAGERIZ	244 00 01
PUEBLICA DE CAMPEAN	152 00 07	SANTA COLOMBA DE SANABRIA	050 00 11	VILLAGUER	219 00 06
PUEBLICA DE VALVERDE	167 00 02	SANTA CRISTINA DE LA		VILLALAZAN	245 00 01
PUENTE (EL)	085 00 06	POLVOROSA	200 00 01	VILLALBA DE LA LAMPREANA	246 00 01
PUECAS	087 00 05	SANTA GROYA DE TERA	201 00 01	VILLALCAMPO	247 00 03
PUMAREJO DE TERA	116 00 02	SANTA CRUZ DE ABRANES	145 00 05	VILLALOBOS	248 00 01
QUINTANA DE SANABRIA	050 00 06	SANTA CRUZ DE LOS		VILLALONSO	249 00 01
QUINTANILLA	097 00 02	CUERRAGOS	110 00 08	VILLALPANDU	250 00 01
QUINTANILLA DE URZ	170 00 01	SANTA EUFEMIA DEL BARCO	202 00 03	VILLALUBE	251 00 01
QUINTANILLA DEL MCNTE	168 00 01	SANTA EULALIA DE TABARA	133 00 02	VILLALVERDE	097 00 03
QUINTANILLA DEL OLMO	169 00 01	SANTA EULALIA DEL RIO		VILLAMAYOR DE CAMPOS	252 00 01
QUITRUELAS DE VIDRIALES	171 00 02	NEGRO	177 00 02	VILLAMOR DE GADZOS	023 00 07
RABANALES	172 00 05	SANTA MARIA DE LA VEGA	203 00 01	VILLAMOR DE LA LAGRE	023 00 08
RABANILLO	085 00 07	SANTA MARIA DE VALVERDE	204 00 01	VILLAMOR DE LOS ESCUDEROS	255 00 01
RABANO DE ALISTE	173 00 01	SANTA MARTA DE TERA	033 00 04	VILLANAZAR	256 00 03
RABANO DE SANABRIA	189 00 03	SANTIAGO DE LA REQUEJADA	181 00 09	VILLANUEVA DE AZOAGUE	257 00 02
REHESAL	143 00 03	SANTIBANEZ DE TERA	205 00 01	VILLANUEVA DE CAMPEAN	258 00 01
REQUEJO	174 00 01	SANTIBANEZ DE VICKIALES	206 00 06	VILLANUEVA DE LA SIERRA	154 00 03
REVELLINCOS	175 00 01	SANTOVENTIA	207 00 01	VILLANUEVA DE LAS PERAS	259 00 01
RIBADELAGO	085 00 08	SANZGLES	210 00 01	VILLANUEVA DE LOS CORCHOS	237 00 02
RIBADELAGO DE FRANCO	085 00 09	SARRACIN DE ALISTE	176 00 04	VILLANUEVA DE VALROJO	067 00 02
RIBAS	273 00 01	SEJAS DE ALISTE	173 00 03	VILLANUEVA DEL CAMPO	260 00 01
RICOBAYO	135 00 03	SEJAS DE SANABRIA	112 00 06	VILLADOBISPO	206 00 02
RIEGO DE LOMBA	050 00 07	SESNANDEZ DE TABARA	068 00 03	VILLAR DE FARFON	177 00 04
RIEGO DEL CAMINO	108 00 02	SITRAMA DE TERA	205 00 02	VILLAR DE LOS PISONES	017 00 06
RIMONR DE CASTILLA	145 00 04	SOBRADILLO DE PALOMARES	152 00 09	VILLAR DEL BUEY	264 00 03
RIOCONEJOS	017 00 05	SOGO	152 00 10	VILLAKALBO	261 00 01
RIOFRIO DE ALISTE	176 00 03	SOTILLO DE SANABRIA	050 00 12	VILLARDECIERVOS	262 00 03
RIOMANZANAS	069 00 06	TABARA	214 00 01	VILLARDEFALLAVES	263 00 01
RIONEGRITC	181 00 07	TABLA (LA)	091 00 02	VILLARDIEGUA DE LA RIBERA	265 00 01
RIONEGRQ DEL PUENTE	177 00 01	TAGARABUENA	219 00 04	VILLARDIGA	266 00 01
ROALES	178 00 01	TAMAME	149 00 03	VILLARDONDIEGO	267 00 01
ROBLEDA	179 00 04	TAPIOLES	216 00 01	VILLAREJO DE LA SIERRA	181 00 10
ROBLEDO	166 00 03	TARDEMEZAR	206 00 07	VILLARINO DE CEBAL	209 00 05
ROELOS	180 00 01	TARDOBISPO	151 00 03	VILLARINO DE MANZANAS	069 00 07
ROSINGS DE LA REQUEJADA	181 00 08	TEJERA (LA)	094 00 05	VILLARINO DE SANABRIA	224 00 04
ROSINGS DE VIDRIALES	206 00 04	TERROSC	050 00 13	VILLARIN TRAS LA SIERRA	223 00 05
ROZAS	189 00 04	TOLA	173 00 04	VILLARRIN DE CAMPOS	268 00 01
SAGALLOS	110 00 06	TCLILLA	087 00 06	VILLASECO	269 00 01

PROVINCIA DE ZAMORA

ENTIDADES	MUN EC ES	ENTIDADES	MUN EC ES	ENTIDADES	MUN EC ES
VILLAVENDIMIO	270 00 01	VIME DE SANABRIA	143 00 04	VIVINERA	003 00 04
VILLAVEZA	219 00 07	VIÑAS	273 00 04	ZAFARA	064 00 07
VILLAVEZA DE VALVERDE	272 00 01	VINUELA DE SAYAGO	005 00 02	ZAMORA	275 00 02
VILLAVEZA DEL AGUA	271 00 01				





Municipio	Código	Municipio	Código	Municipio	Código
1	001	100	0100	200	0200
2	002	101	0101	201	0201
3	003	102	0102	202	0202
4	004	103	0103	203	0203
5	005	104	0104	204	0204
6	006	105	0105	205	0205
7	007	106	0106	206	0206
8	008	107	0107	207	0207
9	009	108	0108	208	0208
10	010	109	0109	209	0209
11	011	110	0110	210	0210
12	012	111	0111	211	0211
13	013	112	0112	212	0212
14	014	113	0113	213	0213
15	015	114	0114	214	0214
16	016	115	0115	215	0215
17	017	116	0116	216	0216
18	018	117	0117	217	0217
19	019	118	0118	218	0218
20	020	119	0119	219	0219
21	021	120	0120	220	0220
22	022	121	0121	221	0221
23	023	122	0122	222	0222
24	024	123	0123	223	0223
25	025	124	0124	224	0224
26	026	125	0125	225	0225
27	027	126	0126	226	0226
28	028	127	0127	227	0227
29	029	128	0128	228	0228
30	030	129	0129	229	0229
31	031	130	0130	230	0230
32	032	131	0131	231	0231
33	033	132	0132	232	0232
34	034	133	0133	233	0233
35	035	134	0134	234	0234
36	036	135	0135	235	0235
37	037	136	0136	236	0236
38	038	137	0137	237	0237
39	039	138	0138	238	0238
40	040	139	0139	239	0239
41	041	140	0140	240	0240
42	042	141	0141	241	0241
43	043	142	0142	242	0242
44	044	143	0143	243	0243
45	045	144	0144	244	0244
46	046	145	0145	245	0245
47	047	146	0146	246	0246
48	048	147	0147	247	0247
49	049	148	0148	248	0248
50	050	149	0149	249	0249
51	051	150	0150	250	0250
52	052	151	0151	251	0251
53	053	152	0152	252	0252
54	054	153	0153	253	0253
55	055	154	0154	254	0254
56	056	155	0155	255	0255
57	057	156	0156	256	0256
58	058	157	0157	257	0257
59	059	158	0158	258	0258
60	060	159	0159	259	0259
61	061	160	0160	260	0260
62	062	161	0161	261	0261
63	063	162	0162	262	0262
64	064	163	0163	263	0263
65	065	164	0164	264	0264
66	066	165	0165	265	0265
67	067	166	0166	266	0266
68	068	167	0167	267	0267
69	069	168	0168	268	0268
70	070	169	0169	269	0269
71	071	170	0170	270	0270
72	072	171	0171	271	0271
73	073	172	0172	272	0272
74	074	173	0173	273	0273
75	075	174	0174	274	0274
76	076	175	0175	275	0275
77	077	176	0176		
78	078	177	0177		
79	079	178	0178		
80	080	179	0179		
81	081	180	0180		
82	082	181	0181		
83	083	182	0182		
84	084	183	0183		
85	085	184	0184		
86	086	185	0185		
87	087	186	0186		
88	088	187	0187		
89	089	188	0188		
90	090	189	0189		
91	091	190	0190		
92	092	191	0191		
93	093	192	0192		
94	094	193	0193		
95	095	194	0194		
96	096	195	0195		
97	097	196	0196		
98	098	197	0197		
99	099	198	0198		
100	100	199	0199		
101	101	200	0200		
102	102	201	0201		
103	103	202	0202		
104	104	203	0203		
105	105	204	0204		
106	106	205	0205		
107	107	206	0206		
108	108	207	0207		
109	109	208	0208		
110	110	209	0209		
111	111	210	0210		
112	112	211	0211		
113	113	212	0212		
114	114	213	0213		
115	115	214	0214		
116	116	215	0215		
117	117	216	0216		
118	118	217	0217		
119	119	218	0218		
120	120	219	0219		
121	121	220	0220		
122	122	221	0221		
123	123	222	0222		
124	124	223	0223		
125	125	224	0224		
126	126	225	0225		
127	127	226	0226		
128	128	227	0227		
129	129	228	0228		
130	130	229	0229		
131	131	230	0230		
132	132	231	0231		
133	133	232	0232		
134	134	233	0233		
135	135	234	0234		
136	136	235	0235		
137	137	236	0236		
138	138	237	0237		
139	139	238	0238		
140	140	239	0239		
141	141	240	0240		
142	142	241	0241		
143	143	242	0242		
144	144	243	0243		
145	145	244	0244		
146	146	245	0245		
147	147	246	0246		
148	148	247	0247		
149	149	248	0248		
150	150	249	0249		
151	151	250	0250		
152	152	251	0251		
153	153	252	0252		
154	154	253	0253		
155	155	254	0254		
156	156	255	0255		
157	157	256	0256		
158	158	257	0257		
159	159	258	0258		
160	160	259	0259		
161	161	260	0260		
162	162	261	0261		
163	163	262	0262		
164	164	263	0263		
165	165	264	0264		
166	166	265	0265		
167	167	266	0266		
168	168	267	0267		
169	169	268	0268		
170	170	269	0269		
171	171	270	0270		
172	172	271	0271		
173	173	272	0272		
174	174	273	0273		
175	175	274	0274		
176	176	275	0275		

Provincia de Zamora

Código (1)	Nombre del Municipio	Nº del Mapa	Código (1)	Nombre del Municipio	Nº del Mapa	Código (1)	Nombre del Municipio	Nº del Mapa
1	Abelón	-	25	Bred	127	49	Diana	-
2	Abesares	187	26	Bretioño	126	50	Cobresco	32
3	Alcañices	158	27	Brime de Sog	43	51	Colinas de Trasmonte	-
4	Alcubilla de Nogales	15	28	Brime de Lrs	52	52	Comonte	18
5	Alfraz de Sayago	300	29	Burganos de Valverde	110	53	Coreas	212
6	Algodre	197	30	Bustillo del Oro	172	54	Corrales	266
7	Alfraz de Duero	209	31	Cabanas de Sayago	265	55	Cotanos	119
8	Almeida	289	32	Caladilla de Tera	88	56	Cubillos	180
9	Andavías	178	33	Camarand de Tera	71	57	Cubo de Benavente	11
10	Arceñillas	224	34	Canzall	304	58	Cubo de Tierra del Vino (El)	294
11	Arco de la Polvorosa	96	35	Cañas	155	59	Cuelgamuros	279
12	Arcañ	230	36	Carbayos de Alba	162	60	Cunquilla de Vidriales	-
13	Argujillo	290	37	Carbellino	268	61	Entiñal	242
14	Arquillinos	165	38	Casareta de Carpeán	250	62	Españedo	7
15	Arribalde	16	39	Casaseca de las Charnas	237	63	Faramontanos de Tábara	125
16	Aspariegos	170	40	Castro de la Guara	299	64	Fariza	241
17	Asturianos	37	41	Castrogonzalo	77	65	Fermoselle	283
18	Ayud de Vidriales	17	42	Castrohuevo	154	66	Ferreras de Abajo	107
19	Barcial del Barco	113	43	Castrovetor de Campos	39	67	Ferreras de Arriba	86
20	Belver de los Montes	156	44	Caturra	251	68	Ferreruela	132
21	Benavente	76	45	Ceadea	-	69	Figueroa de Arriba	120
22	Beneytes	183	46	Cerecinos de Campos	100	70	Figueroa de Sayago	-
23	Bermillo de Sayago	261	47	Cerecinos del Carrizal	168	71	Fontiña	174
24	Bóveda de Toro (La)	270	48	Cerradilla	76			

CODIGO EQUIVALENCIA MAPA

Código (1)	Nombre del Municipio	Nº del Mapa	Código (1)	Nombre del Municipio	Nº del Mapa	Código (1)	Nombre del Municipio	Nº del Mapa
72	Fontanillas de Castro	-	97	Justel	10	121	Moroney	67
73	Formaris	-	98	Losacino	141	122	Montarracón	195
74	Fontanillas de Fermoselle	271	99	Losacio	146	123	Montarrita	164
75	Fresno de la Polvorosa	74	100	Lubián	11	124	Morol de Sayago	208
76	Fresno de la Ribera	213	101	Luelmo	202	125	Moraleja del Vino	205
77	Fresno de Sayago	275	102	Madraza (El)	295	126	Moraleja de Sayago	202
78	Friera de Valverde	109	103	Madridanos	226	127	Morales del Vino	203
79	Fuente Encarnada	13	104	Mahide	102	128	Morales de Rey	55
80	Fuentelepeña	298	105	Maire de Castroponce	19	129	Morales de Toro	211
81	Fuentealco	297	106	Malillos	-	130	Morales de Valverde	91
82	Fuentes de Arenal	24	107	Malva	185	131	Moralina	217
83	Fuentelepeña	186	108	Mancaneros de la Lampredera	152	132	Moreruela de los Infanzones	181
84	Fuentelepeña	268	109	Mancaneros de la Polvorosa	75	133	Moreruela de Tábara	135
85	Galende	2	110	Mansanal de Arriba	65	134	Muelas de los Caballeros	9
86	Galligos del Fan	198	111	Mansanal del Barco	163	135	Muelas del Fan	208
87	Galligos del Nio	144	112	Mansanal de los Infanzones	38	136	Muga de Sayago	263
88	Camones	231	113	Matilla de Arzón	22	137	Masianos de Valverde	93
89	Gánara	-	114	Matilla la Seca	199	138	Quilicos de Castro	147
90	Gema	238	115	Moyalde	293	139	Otero de Bidas	87
91	Granja de Moreruela	136	116	Melcar de Tera	89	140	Otero de Sariego	-
92	Granjillo	50	117	Micerecos de Tera	82	141	Pajares de la Lampredera	167
93	Guarfe	281	118	Millas de la Polvorosa	111	142	Palacios del Fan	177
94	Hermisende	60	119	Mojalicos	236	143	Palacios de Sanabria	36
95	Hiniesta (La)	179	120	Morcuera de la Carriñosa	47	144	Palacio de Sayago	-
96	Jamborina	253				145	Pedralba de la Prada	61

Provincia de Zamora

Código (1)	Nombre del municipio	Nº del Mapa	Código (1)	Nombre del municipio	Nº del Mapa	Código (1)	Nombre del municipio	Nº del Mapa
146	Fejo (El)	254	172	Bañales	143	195	San Pedro de Zamudia	-
147	Pelouzonzale	278	173	Pabano de Aliste	157	196	San Román del Valle	-
148	Felvas de Abajo	252	174	Mequejo	61	197	Santa Clara de Avedillo	267
149	Ferlusende	292	175	Revellinos	115	198	Santa Colomba de las Cardeñas	-
150	Ferle	39	176	Piofrío de Aliste	123	199	Santa Colomba de las Morjes	97
151	Ferdiñán (El)	275	177	Pionero del Puente	69	200	Santa Cristina de la Polvorosa	95
152	Ferrovilla	220	178	Roeles	193	201	Santa Ercya de Tera	90
153	Perilla de Castro	149	179	Pobledo-Carvantes	34	202	Santa Eufemia del Barco	148
154	Pías	30	180	Roeños	287	203	Santa María de la Vega	54
155	Piedrahíta de Castro	186	181	Rosinos de la Requijada	6	204	Santa María de Valverde	105
156	Pinilla de Toro	189	182	Posinos de Vidriales	-	205	Santibáñez de Tera	51
157	Pino	189	183	Salce	266	206	Santibáñez de Vidriales	45
158	Piñero (El)	254	184	Sanz de los Caños	140	207	Santovenia	128
159	Pobladora del Valle	56	185	San Agustín del Pozo	114	208	San Vicente de la Cabeza	172
160	Pooledura de Valderraduey	171	186	San Cebrían de Castro	165	209	San Vitero	147
161	Fonteyas	-	187	San Cristóbal de Entrevéas	59	210	Sanzoles	239
162	Porto	1	188	San Esteban del Molat	78	211	Sitranza de Tera	-
163	Pozterquido	200	189	San Justo	5	212	Sotradillo de Falconares	-
164	Escuela de Támara	134	190	San Martín de Valde- raduey	139	213	Sogo	-
165	Prado	80	191	San Miguel de la Piñera	269	214	Támara	124
166	Puebla de Sanabria	33	192	San Miguel del Valle	26			
167	Pública de Valverde	104	193	San Pedro de Ceque	42			
168	Quintanilla del Monte	118	194	San Pedro de la Nave-Almendra	176			
169	Quintanilla del Olmo	101						
170	Quintanilla de Urz	53						
171	Quiruelas de Vidriales	73						

Código (1)	Nombre del municipio	Nº del Mapa	Código (1)	Nombre del municipio	Nº del Mapa	Código (1)	Nombre del municipio	Nº del Mapa
215	Tamame	-	242	Villafuilla	129	266	Villárdiga	130
216	Tapiales	116	243	Villaferrueña	17	267	Villardondiego	201
217	Tardobispo	-	244	Villalorrit	198	268	Villarrín de Campos	137
218	Terroso	-	245	Villalerín	227	269	Villaseco	218
219	Toro	214	246	Villalca de Lampreana	153	270	Villavendimic	203
220	Torre del Valle (La)	21	247	Villalcompo	267	271	Villaveta del Agua	112
221	Torrejón	216	248	Villalobos	79	272	Villaveza de Valverde	107
222	Torres del Carrizal	192	249	Villalconcso	204	273	Villas	141
223	Trabazos	140	250	Villalpando	117	274	Villaveza	-
224	Trafaco	3	251	Villalube	184	275	SAMPANA	192
225	Uña de Quintana	41	252	Villamayor de Campos	81			
226	Vadillo de la Guareña	262	253	Villamor de Caños	-			
227	Valcabado	194	254	Villamor de la Ladre	-			
228	Valdefinjas	240	255	Villamor de los Escuderos	291			
229	Valdescriel	25	256	Villanazar	94			
230	Vallesa	305	257	Villanueva de Arcadue	58			
231	Vega de Tera	70	258	Villanueva de Campa	249			
232	Vega de Villalobos	27	259	Villanueva de las Peras	103			
233	Vegalatrave	145	260	Villanueva del Campo	28			
234	Venadito	255	261	Villaresibo	211			
235	Vesdemarín	173	262	Villardeciervos	85			
236	Vidayanes	99	263	Villardofallaves	82			
237	Videmale	175	264	Villar del Susey	273			
238	Villabrázere	57	265	Villardivieja de la Nave	205			
239	Villavieja del Puente	257						
240	Villaderrera	206						
241	Villaseca	302						

MUNICIPIO

De código	De el mapa	De código	De el mapa	De código	De el mapa	De código	De el mapa	De código	De el mapa
001	100	001	100	001	100	001	100	001	100
002	101	002	101	002	101	002	101	002	101
003	102	003	102	003	102	003	102	003	102
004	103	004	103	004	103	004	103	004	103
005	104	005	104	005	104	005	104	005	104
006	105	006	105	006	105	006	105	006	105
007	106	007	106	007	106	007	106	007	106
008	107	008	107	008	107	008	107	008	107
009	108	009	108	009	108	009	108	009	108
010	109	010	109	010	109	010	109	010	109
011	110	011	110	011	110	011	110	011	110
012	111	012	111	012	111	012	111	012	111
013	112	013	112	013	112	013	112	013	112
014	113	014	113	014	113	014	113	014	113
015	114	015	114	015	114	015	114	015	114
016	115	016	115	016	115	016	115	016	115
017	116	017	116	017	116	017	116	017	116
018	117	018	117	018	117	018	117	018	117
019	118	019	118	019	118	019	118	019	118
020	119	020	119	020	119	020	119	020	119
021	120	021	120	021	120	021	120	021	120
022	121	022	121	022	121	022	121	022	121
023	122	023	122	023	122	023	122	023	122
024	123	024	123	024	123	024	123	024	123
025	124	025	124	025	124	025	124	025	124
026	125	026	125	026	125	026	125	026	125
027	126	027	126	027	126	027	126	027	126
028	127	028	127	028	127	028	127	028	127
029	128	029	128	029	128	029	128	029	128
030	129	030	129	030	129	030	129	030	129
031	130	031	130	031	130	031	130	031	130
032	131	032	131	032	131	032	131	032	131
033	132	033	132	033	132	033	132	033	132
034	133	034	133	034	133	034	133	034	133
035	134	035	134	035	134	035	134	035	134
036	135	036	135	036	135	036	135	036	135
037	136	037	136	037	136	037	136	037	136
038	137	038	137	038	137	038	137	038	137
039	138	039	138	039	138	039	138	039	138
040	139	040	139	040	139	040	139	040	139
041	140	041	140	041	140	041	140	041	140
042	141	042	141	042	141	042	141	042	141
043	142	043	142	043	142	043	142	043	142
044	143	044	143	044	143	044	143	044	143
045	144	045	144	045	144	045	144	045	144
046	145	046	145	046	145	046	145	046	145
047	146	047	146	047	146	047	146	047	146
048	147	048	147	048	147	048	147	048	147
049	148	049	148	049	148	049	148	049	148
050	149	050	149	050	149	050	149	050	149
051	150	051	150	051	150	051	150	051	150
052	151	052	151	052	151	052	151	052	151
053	152	053	152	053	152	053	152	053	152
054	153	054	153	054	153	054	153	054	153
055	154	055	154	055	154	055	154	055	154
056	155	056	155	056	155	056	155	056	155
057	156	057	156	057	156	057	156	057	156
058	157	058	157	058	157	058	157	058	157
059	158	059	158	059	158	059	158	059	158
060	159	060	159	060	159	060	159	060	159
061	160	061	160	061	160	061	160	061	160
062	161	062	161	062	161	062	161	062	161
063	162	063	162	063	162	063	162	063	162
064	163	064	163	064	163	064	163	064	163
065	164	065	164	065	164	065	164	065	164
066	165	066	165	066	165	066	165	066	165
067	166	067	166	067	166	067	166	067	166
068	167	068	167	068	167	068	167	068	167
069	168	069	168	069	168	069	168	069	168
070	169	070	169	070	169	070	169	070	169
071	170	071	170	071	170	071	170	071	170

CÓDIGO EQUIVALENCIA MAPA

ANEXO 10


Código	Nombre del Municipio	Número	Código	Nombre del Municipio	Número	Código	Nombre del Municipio	Número
174	San Juan	174	175	San Juan	175	176	San Juan	176
177	San Juan	177	178	San Juan	178	179	San Juan	179
180	San Juan	180	181	San Juan	181	182	San Juan	182

MUNICIPIOS

Número

De código	En el mapa	De código	En el mapa	De código	En el mapa	De código	En el mapa	De código	En el mapa
002	174	055	109	111	150	164	122	224	3
003	145	056	167	112	35	165	71	225	38
004	13	057	9	113	20	166	31	226	256
005	271	058	265	114	185	167	94	227	280
006	183	059	253	115	264	168	103	228	222
007	194	061	205	116	79	169	91	229	23
008	261	062	6	117	62	170	46	230	275
009	165	063	114	118	101	171	64	231	61
010	207	064	212	119	182	172	131	232	25
011	86	065	257	120	37	173	144	233	133
012	213	066	92	121	59	174	54	234	261
013	254	067	76	122	181	175	105	235	160
014	156	068	121	123	151	176	112	236	89
015	14	069	110	124	201	177	60	237	162
016	157	071	161	125	208	178	179	238	50
017	34	074	249	126	273	179	32	239	237
018	10	075	49	127	206	180	259	240	192
019	103	076	197	128	48	181	5	241	272
020	143	077	241	129	193	183	253	242	113
021	67	078	99	130	97	184	147	243	15
022	170	079	11	131	200	185	104	244	12
023	225	080	259	132	163	186	152	245	210
024	247	081	253	133	123	187	52	246	140
025	116	082	22	134	7	188	69	247	193
026	115	083	173	135	177	189	4	248	70
027	40	084	245	136	240	190	127	249	190
028	45	085	2	137	93	191	245	250	107
029	100	086	184	138	135	192	24	251	171
030	159	087	132	139	77	193	39	252	72
031	242	088	214	141	154	194	163	253	267
032	76	090	220	142	164	197	244	256	94
033	62	091	124	143	33	199	37	257	83
034	274	092	43	145	56	200	65	258	229
035	142	093	255	146	236	201	80	259	93
036	149	094	53	147	211	202	136	260	35
037	260	095	166	148	232	203	47	261	195
038	230	096	233	149	253	204	95	262	75
039	219	097	9	150	36	205	81	263	73
040	270	098	143	151	217	206	42	264	250
041	63	099	134	152	203	207	117	265	191
042	141	100	39	153	137	208	120	266	113
043	27	101	215	154	28	209	130	267	137
044	231	102	256	155	153	210	221	268	125
045	90	103	209	156	175	214	113	269	232
047	155	104	111	157	176	215	106	270	129
048	58	105	17	158	234	219	183	271	102
050	30	107	172	159	18	220	19	272	93
052	16	108	139	160	158	221	199	273	129
053	195	109	65	162	1	222	169	275	178
054	243	110	57	163	136	223	123		

174	San Juan	174	San Juan	174	San Juan
175	San Juan	175	San Juan	175	San Juan
176	San Juan	176	San Juan	176	San Juan
177	San Juan	177	San Juan	177	San Juan
178	San Juan	178	San Juan	178	San Juan
179	San Juan	179	San Juan	179	San Juan
180	San Juan	180	San Juan	180	San Juan



G - 26660

Nº 1

CODIGO

IDENTIFICACION

MUNICIPAL