





2349







EL CAMPEÓN
→ ←

LEON
—————

NUEVO NOMENCLATOR

DE LA

PROVINCIA DE LEON.

NUOVO NOMECLATOR

PROVINCIA DE LROA

NUEVO NOMENCLÁTOR

DE LA

PROVINCIA DE LEON

CON ÚTILES NOTICIAS GEOGRÁFICAS, DATOS ESTADÍSTICOS Y APUNTES
DE LA GUIA OFICIAL DE LA PROVINCIA

POR

D. JUAN SAEZ DE PARAYUELO Y GALLARZA,

OFICIAL DEL CUERPO DE ESTADÍSTICA.

JEFE DE LOS TRABAJOS ESTADÍSTICOS DE LA MISMA PROVINCIA.



LEON.

Imprenta de la Diputación provincial.


1884.

Á LA

EXCMA. DIPUTACION PROVINCIAL DE LEON

Como débil muestra del afecto é interés que le inspira la provincia

Juan S. de Sarayuelo.



NUEVO NOMENCLÁTOR

DE LA

PROVINCIA DE LEON.



SUMARIO.

RESEÑA GEOGRÁFICA DE LA PROVINCIA DE LEON.—Contiene, su situacion, límites, extension, montañas, ríos.

DIVISION CIVIL Y JUDICIAL.—Partidos judiciales.—Audiencia de lo criminal á que corresponden.—Su situacion, confines, extension y poblacion.—Ayuntamientos de que se componen.—Pueblos y entidades de que se componen los Ayuntamientos.—Distancia á la capital del Ayuntamiento, del partido y de la provincia.—*Censo de poblacion*; habitantes de cada pueblo y en total del Ayuntamiento, clasificados en vecinos y domiciliados.—*Culto católico*; parroquias, sus categorías y dotaciones, incluso los anexos, con expresion de los pueblos en que radican.—*Instruccion primaria*; escuelas, sus clases, dotaciones y pueblos en que están situadas.

ADVERTENCIAS.—Respecto á los pueblos y entidades de poblacion.—Respecto al culto católico, anexos y dotaciones del culto y del clero y coadjutores.—Respecto á Instruccion primaria, escuelas y dotaciones del personal y material.

NOTAS acerca de algunos casos extraordinarios.

DEMARCACION ECLESIAÍSTICA.—Parroquias distribuidas en Diócesis y Arciprestazgos.

CUADRO-RESÚMEN por partidos judiciales de los datos expuestos.

APLICACIONES ESTADÍSTICAS; algunas relaciones y promedios.

ÍNDICE por riguroso orden alfabético de los pueblos todos en la provincia, Ayuntamiento, partido judicial, arciprestazgo y Diócesis á que corresponden, modo de dirigir á ellos la correspondencia y una indicacion para conocer á primera vista si tienen iglesia, escuela etc.

OTRAS NOTICIAS.

DEMARCACION MILITAR.—Division militar de la provincia.

SEGURIDAD Y ÓRDEN PÚBLICO.—Comandancia de la Guardia civil.—Puestos, pueblos donde se hallan situados y fuerza de que cada uno se compone.—Vigilantes de orden público.

COMUNICACIONES.—*Telégrafos*.—Estaciones abiertas al público, y clase de servicio que prestan.—*Ferro-carriles*. Trayectos que recorren dentro de la provincia, estaciones que cuentan, velocidad media de los trenes, tiempo que invierten en el recorrido de los trayectos.—*Carreteras*. Todas las existentes en la provincia á cargo del Estado y de la provincia; distancias que miden y pueblos por donde pasan.

ESTACION METEREOLÓGICA DE LEON.—Resúmen de las observaciones hechas durante el año de 1883.

GUÍA OFICIAL.

ORGANIZACION Y GESTIONES ADMINISTRATIVA Y ECONÓMICA DE LA PROVINCIA.—*En el orden político-civil*.—Gobierno de provincia.—Seccion de Fomento.—Ingenieros de todos los ramos.—Telégrafos.—Correos.—Juntas provinciales de Instruccion pública, Beneficencia y Agricultura, Comision permanente de Pósitos, Comision provincial de Estadística.—DIPUTACION PROVINCIAL.—Sus dependencias.—*Establecimientos. De enseñanza*.—Insti-

tuto provincial.—Biblioteca provincial.—Comision de Monumentos.—Escuela de Veterinaria.—Sociedad económica de Amigos del País.—*De Beneficencia*.—Casas de expósitos y asilos benéficos de carácter provincial.—*En el orden religioso*.—Diócesis de Leon.—Diócesis de Astorga.—*En el orden judicial*.—Audiencias de lo criminal de Leon y Ponferrada.—Juzgados de la provincia.—*En el orden militar*.—Gobierno militar.—Jefes de Zona.—Comisaría de Guerra de la provincia.—Guardia civil.—Comandancia de la provincia.—*En el orden económico*.—Delegacion de Hacienda y sus dependencias.—Administraciones subalternas de la provincia.—Loterias.

OBRAS Y DOCUMENTOS CONSULTADOS.



EL CAMPESINO
LEON

RESEÑA GEOGRÁFICA

DE LA

PROVINCIA DE LEON.

SU SITUACION. En la region media de la zona septentrional al N. NO. de la Peninsula entre los 42° 4' y 30" y 43° 6' latitud Norte y los 0° 56' 30" y 3° 37' 30" de longitud occidental tomada del meridiano de Madrid.

LÍMITES. Por la parte Norte con la provincia de Oviedo, siendo el límite de ambas la divisoria de la cordillera *Pirineo-occeánica*, á partir del puerto de *Tarna*, por los de *San Isidro*, *Vegarada* y *Piedrafita* al de *Pajares*, y de este por los de *Cubilla*, *Ventana*, *Mesa* y *Valbarán* al de *Somiedo*. Al Nor-Oeste con la misma provincia desde el expresado de *Somiedo* por los de *Sierrantina*, *Leitariegos*, *Valdeprado* y del *Trayecto* al de *Ancáres*. Al Oeste con la provincia de Lugo, cuya divisoria con la de Oviedo está en el expresado de *Ancáres*; sigue toda la cordillera de este nombre hasta el de *Piedrafita*, limitando las jurisdicciones de los Ayuntamientos de *Vega de Valcárce*, *Bárjas* y *Oéncia*, donde toca la divisoria de las de Lugo y Orense. Al Sur-Oeste con la de Orense desde el expresado término de *Oéncia*, que continúa limitando, como tambien los de *Portela de Aguiar*, *Puente de Domingo Flórez* y *Benuza* hasta *Peña-Trevinca* que separa las aguas de los rios Duero y Sil y contiene la divisoria de las provincias de Orense y Zamora, siguiendo el límite con esta última por la sierra *Cabrera* hasta su terminacion en el Ayuntamiento de *Truchas* y de allí á la *Peña-Negra* hasta el de *Castrocontrigo*, donde puede considerarse terminada esta línea. Al Sur sigue la expresada provincia de Zamora limitando las jurisdicciones de *Castrocalbon*, *San Estéban de Nogales* y *Alija de los Melones* cortando al rio Orbigo entre este y *Pozuelo del Páramo* y siguiendo por

el de *San Adrian del Valle y Cimanes de la Vega*, donde corta al rio Esla, al de *Valdéras*, al que envuelve en una gran revuelta y donde converge el límite de las de Zamora y Valladolid. Al Sur-Este con la de Valladolid partiendo del punto anterior por los términos de *Gordoncillo, Izágre, Joarilla de las Matas y Galleguillos de Campos*: aquí corta al rio Valderaduey y encuentra el límite de las provincias de Valladolid y Palencia. Al Este con la de Palencia desde aquél punto por *Grajal y Escobar de Campos*, siguiendo paralela al rio Valderaduey hasta encontrar el Camba y tocar la carretera de *Guardo*, donde puede considerarse limitada esta parte: y al Nor-Este desde la mencionada carretera por las jurisdicciones de *Valderrueda y Boca de Huérgano á Peña-Prieta* donde empieza el límite en una pequeña línea con la de Santander por el puerto de *San Glório á Peñas de Europa*, habiendo limitado antes los Ayuntamientos de *Posada de Valdeón y Oseja de Sajambre*: allí vuelve á encontrar á la de Oviedo, siguiendo la línea la direccion de los puertos de *Arcenorio y Ventaniella* al de *Tarna* que fué el punto de partida.

EXTENSION. El perímetro que queda descrito encierra una superficie de 15.971'20 kilómetros cuadrados. Esta superficie reducida á la medida agraria equivale á 1.597120 hectáreas que se hallan agronómicamente distribuidas de esta manera: 330.482 á cereales de secano y barbechos, 12.197 á cereales y plantas diversas de regadío y huerta, 18.508 á prados de regadío; 22.471 á viñedo, 484.844 á monte alto y bajo y las 728.618 restantes están ocupadas por yermos, pastizales barrancos, caminos, rios, poblaciones etc.

MONTAÑAS. Las mas notables son: *Picos de Europa* en el confin del Ayuntamiento de Posada de Valdeón con las provincias de Santander y Oviedo; *Huevo de Faro, Peña-Ubiña, Pico Albo y Peña-Rubia* en los límites con la provincia de Oviedo; *Pico-Guiña y Peña-Rubia* en la Sierra de Ancáres, límite con la de Lugo y *Peñazaza* con la de Orense; *Peña-Trevinca y Peña-Negra* en la parte Sur-Oeste en el límite con la de Zamora. Descendiendo por la *Sierra-Negra* á los terrenos llanos de los partidos de Bañeza, Valencia y Sahagun, encuéntrase en el de Riaño á *Peña-Prieta y Torre de Cerredo* enfrente de los mencionados de Europa.

Rios. Los principales son: el *Esla* que tiene su origen en la parte Norte del valle de Valdeburon, próximo al puerto de Tarna, y cruza los términos de los Ayuntamientos de Maraña, Acebedo, Buron y Riaño, donde se le une el *Yuso* y continúa por los de Salamon, Villayandre, Cis-

tierna, Cubillas de Rueda, Gradéfes, Villasabariego, Mansilla de las Mulas, Villanueva de las Manzanas, Ardon, Campo de Villavidel, Cabrerros del Rio, Fresno de la Vega, Valencia de D. Juan, Castrofuerte, Fuentes de Carbajal, Villafer y Cimánes de la Vega, por donde se interna en la provincia de Zamora. Sus afluentes son el *Porma* que oriundo del puerto de San Isidro, desciende al Ayuntamiento de Lillo y riega los de Vegamian, Boñar, Ercina, Vegaquemada y Santa Colomba, en el que recoge al *Curueño* que tiene á su vez origen en el puerto de Vegarada y pasa por La Vecilla, continuando por Vegas del Condado á Villaturiel donde le entrega sus aguas. El *Torio* que nace en el puerto de Piedrafita y despues de regar los terrenos de Cármenes, Matallana, Garrafe de Torio, Villaquilambre y Leon, en cuyo término recibe las aguas del *Bernesga* que toma su origen en el puerto de Pajares y baña los términos de Rodiezmo, Pola de Gordon, Robla y Cuádro y unidos continúan hasta el de Villaturiel en que desagua en el principal.

El *Órbigo* que está formado con las aguas de los *Omaña* y *Luna*, que riegan el partido de Murias, toca en el de Leon por Cimanos del Tejar, continúa en el de Astorga por los términos de Llamas de la Ribera, Carrizo, Santa Marina del Rey, Hospital y Villares, que toman su nombre, entrando en el de La Bañeza por Bustillo del Páramo hasta el de Regueras de Arriba donde recibe al *Tuerto* y al *Duerna*; continúa por Cebrones del Rio y Pozuelo del Páramo, internándose en la provincia de Zamora por el de Alija de los Melones.

El *Sil* que tiene su origen en el puerto de Somiedo y regando los terrenos de Lacedana y Palácios del Sil ingresa en el partido de Ponferrada y siguiendo por los de Páramo, Toreno y Congosto recibe en Ponferrada las aguas de *Boeza* y *Tremor* dejando esta para internarse en la de Orense por Puente de Domingo Flórez. Tiene afluentes al *Cúa* que riega los terrenos de los Ayuntamientos de Candin, Arganza y Carracedelo; al *Birbia* y *Valcarce* que vienen respectivamente de los de Valle de Finolledo y Vega de Valcarce y al *Selmo* que parte del de Portela de Aguiar: el *Cabrera* que viene de la Sierra de este nombre se le une en Puente de Domingo Flórez.

El *Céa* que tiene su principio en el puerto de Pando y cruzando el partido de Riaño entra en el de Sahagun por la Vega de Almanza y sigue á Almanza, Villaverde de Arcayos, Villamartin de D. Sancho, Villaselán, Saelices del Rio, Villamol, Sahagun y Galleguillos de Campos, dejando

allí la provincia para internarse en Valladolid, volviendo á cortarla en la curva de Valdéras donde la deja segunda vez para ingresar en la de Zamora. Su único afluente notable es el *Reáles* que se forma en el Espiguete y se le une en el término de Almanza.

Por último, en la misma direccion corre el *Valderaduey* que regando los suelos de Canalejas, Villazanzo, Joara y Grajal de Campos abandona la provincia en el de Galleguillos para meterse en la de Valladolid. El *Éria* se origina en la Peña-Negra y descendiendo al término de Truchas, baña los de Castrocontrigo y San Esteban de Nogales por donde se dirige tambien á la de Valladolid.

DIVISION CIVIL Y JUDICIAL.

PARTIDOS JUDICIALES, AYUNTAMIENTOS

PARTIDO JUDICIAL

(AUDIENCIA DE LO CRIMINAL)

Y JUDICIAL.

Y PUEBLOS DE QUE SE COMPONEN.

DE ASTORGA.

(DE PONFERRADA.)

Está situado este partido al Sur-Oeste de la provincia, á partir de la capital, y confina una extension superficial de 1.810'15 kilómetros cuadrados y se compone de 25 Ayuntamientos

con la de Zamora y los partidos de Ponferrada, Murias de Paredes, Leon y Bañeza: ocupa con 49.742 habitantes.

| AYUNTAMIENTOS. | PUEBLOS Y ENTIDADES (.) DE QUE SE COMPONEN. | Distancia en kilómetros á la capital | | |
|----------------------------------|--|---|-----------------|--------------------|
| | | del Ayun- tamiento. | del partido. | de la provincia |
| ASTORGA..... | ASTORGA. C..... | » | » | 39 |
| BENAVIDES..... | Antoñan del Valle. L..... | 4'2 | 8'4 | 30'6 |
| | BENAVIDES. V..... | » | 11'1 | 27'9 |
| | Gualtáres. Al..... | 1'4 | 11'1 | 28'8 |
| | Quintanilla del Monte. Al..... | 5'6 | 11'1 | 33'4 |
| | Quintanilla del Valle. Al..... | 2'8 | 8'4 | 30'6 |
| CARRIZO..... | Vega de Antoñan. Al..... | 2'1 | 8'4 | 30'6 |
| | CARRIZO. V..... | » | 22'3 | 22'3 |
| | Huerga del Rio. L..... | 2'8 | 22'3 | 22'3 |
| | Milla del Rio (La). L..... | 2'8 | 22'3 | 22'3 |
| | Quiñones. L..... | 2'8 | 22'3 | 22'3 |
| CASTRILLO DE LOS POLVAZÁRES..... | Villanueva de Carrizo. L..... | 1'4 | 18'1 | 19'5 |
| | CASTRILLO DE LOS POLVAZÁRES. L..... | » | 5'6 | 44'6 |
| | Murias de Rechivaldo. L..... | 1'4 | 2'8 | 43'2 |
| | Santa Catalina. L..... | 1'4 | 7'9 | 46 |
| | Valdeviejas. L..... | 1'4 | 1'4 | 41 |

(.) Véanse las advertencias.

| CENSO DE POBLACION. | | | CULTO CATÓLICO (.) | | | | | | | INSTRUCCION PRIMARIA (.) | | | | | | | |
|---------------------|--------------------|--------------|--|----------|--------------------|----------|------------------------|------------------------|-----------------|------------------------------------|--------------|-------|--------------|-------|--------------|--------------|----------------------------|
| Habitantes | | | Parroquias, sus categorías y dotaciones. | | | | | | | Escuelas, sus clases y dotaciones. | | | | | | | |
| Vecinos. | Domi- ciliados. | TOTAL. | Termino. | ascenso. | Primer ascenso. | Entrada. | Rurales de primera. | Rurales de segunda. | Anexos. | Dotacion. Pesetas. Cts. | Elementales. | | Incompletas. | | Mixtas. | | Dotacion. Pesetas. Cts. |
| | | | | | | | | | | | Niños | Niñas | Niños | Niñas | Elementales. | Incompletas. | |
| 1.165 | 3.584 | 4.749 | A _c | 3A | » | » | » | » | 2A _c | 11.900 | 1 | 1 | » | » | » | » | 3.250 |
| 92 | 266 | 358 | | | | A | | | | 1.062'50 | | | | | | | 500 |
| 250 | 657 | 907 | A _c | | | | | | | 2.900 | 1 | 1 | | | | | 1.562'50 |
| 17 | 35 | 52 | | | O | | | | | 1.300 | | | | | | | |
| 74 | 202 | 276 | | | | A | | | | 1.062'50 | | | | | | | 500 |
| 76 | 189 | 265 | | | | | | | | | | | | | | | |
| 18 | 59 | 77 | | | | | | | | | | | | | | | |
| 527 | 1.408 | 1.935 | 1 | » | 1 | 2 | » | » | » | 6.325 | 1 | 1 | » | » | » | 2 | 2.562'50 |
| 219 | 485 | 704 | 1A _c | | | | | | | 2.650 | 1 | 1 | | | | | 1.562'50 |
| 20 | 43 | 63 | | | | | | | 2L | 2.600 | | | | | | 1 | 500 |
| 107 | 258 | 365 | 2L _c | | | | | | | | | | | | | | |
| 24 | 60 | 84 | | | | | | | 2L | | | | | | | | |
| 40 | 158 | 198 | | | | | | | 1A | 125 | | | | | | | |
| 410 | 1.004 | 1.414 | 2 | » | » | » | » | » | 3 | 5.375 | 1 | 1 | » | » | » | 1 | 2.062'50 |
| 137 | 385 | 522 | | | A | | | | | 1.437'50 | 1 | 1 | | | | | 1.562'50 |
| 63 | 182 | 245 | | | | A | | | | 1.050 | | | | | | 1 | 500 |
| 75 | 180 | 255 | | | | A | | | | 1.050 | | | | | | | |
| 55 | 139 | 194 | | | | | A | | | 1.062'50 | | | | | | | |
| 330 | 886 | 1.216 | » | » | 1 | 2 | 1 | » | » | 4.600 | 1 | 1 | » | » | » | 1 | 2.062'50 |

Veg: 13
8
6
16
11
12

Villad: 10
Veg: 134
" 16
" 14
Villad: 9

Astorga

| AYUNTAMIENTOS. | PUEBLOS Y ENTIDADES DE QUE SE COMPONEN. | Distancia en kilómetros á la capital | | |
|--------------------------|--|---|-----------------|--------------------|
| | | del Ayun- tamiento. | del partido. | de la provincia |
| HOSPITAL DE ÓRBIGO..... | HOSPITAL DE ÓRBIGO. V..... | » | 11'1 | 27'8 |
| | Puente de Órbigo. L..... | 0'2 | 11'1 | 27'8 |
| | Villablanca. cas. (Hospital)..... | 1 | 11'3 | 27'8 |
| LUCILLO..... | Boisán. L..... | 5'9 | 16'7 | 55'7 |
| | Busnadiago. L..... | 2'8 | 22'3 | 61'3 |
| | Chana de Somoza. L..... | 2'8 | 22'3 | 61'3 |
| | Filiel. L..... | 2'8 | 22'3 | 61'3 |
| | LUCILLO. L..... | » | 16'7 | 55'7 |
| | Luyego. L..... | 2'8 | 22'3 | 55'7 |
| | Molinaferrera. L..... | 5'6 | 25'1 | 61'3 |
| | Piedrasálbas. L..... | 5'6 | 22'3 | 61'3 |
| | Pobladura de la Sierra. L..... | 11'1 | 27'8 | 66'8 |
| | Villalibre de Somoza. L..... | 2'8 | 16'7 | 55'7 |
| LLÁMAS DE LA RIBERA..... | LLÁMAS DE LA RIBERA. V..... | » | 27'8 | 22'3 |
| | Quintanilla de Sollámas. V..... | 2'8 | 22'1 | 22'3 |
| | San Roman de los Caballeros. L..... | 1'4 | 29'1 | 22'3 |
| | Villaviciosa de la Ribera. V..... | 2'8 | 30'6 | 22'3 |
| MAGÁZ..... | Banidódes. Al..... | 2'8 | 8'3 | 40'4 |
| | Benamarias. Al..... | 1'4 | 8'3 | 39 |
| | MAGÁZ. Al..... | » | 8'3 | 39 |
| | Porquero. Al..... | 5'6 | 11'1 | 44'6 |
| | Vega de Magáz..... | 1'4 | 8'4 | 39 |
| | Zácos. Al..... | 2'8 | 7'1 | 41'8 |
| OTERO DE ESCARPIZO..... | Brimeda. L..... | 2'8 | 2'8 | 41'8 |
| | Carneros. L..... | 4'2 | 1'4 | 39 |
| | Carrera de Otero (La).. L..... | 2'3 | 5'6 | 44'6 |
| | OTERO DE ESCARPIZO. V..... | » | 5'6 | 44'6 |
| | Sopeña de Carneros. L..... | 4'2 | 1'4 | 39 |
| | Villaobispo de Otero. L..... | 1'4 | 5'6 | 41'8 |

| CENSO DE POBLACION. | | | CULTO CATÓLICO. | | | | | | | INSTRUCCION PRIMÁRIA. | | | | | | | |
|---------------------|--------------------|--------|--|---------------------|--------------------|------------------------|------------------------|------------------------|-----------------------------|------------------------------------|--------------|-------|--------------|-------|-------------------|-------------------|----------------------------|
| Habitantes. | | | Parroquias, sus categorías y dotaciones. | | | | | | | Escuelas, sus clases y dotaciones. | | | | | | | |
| Vecinos. | Domi- ciliados. | TOTAL. | Termino. | Segundo ascenso. | Primer ascenso. | Entrada de primera. | Rurales de segunda. | Rurales de primera. | Anexos. | Dotacion. Pesetas. Cts. | Elementales. | | Incompletas. | | Mixtas. | | Dotacion. Pesetas. Cts. |
| | | | | | | | | | | | Niños | Niñas | Niños | Niñas | Elemen- tales. | Incom- pletas. | |
| 174 | 464 | 638 | | | | A | | | | 1.200 | 1 | 1 | | | | | 1.562'50 |
| 27 | 59 | 86 | | | | | | A | | 950 | | | | | | | |
| 1 | 3 | 4 | | | | | | | | | | | | | | | |
| 202 | 526 | 728 | » | » | » | 1 | » | 1 | » | 2.150 | 1 | 1 | » | » | » | » | 1.562'50 |
| 63 | 206 | 269 | | | | | | | ⁿ A _c | 700 | | | | | | | |
| 34 | 106 | 140 | | | | | | | ² A | 137'50 | | | | | | | |
| 49 | 147 | 196 | | | | | | | ¹ A _c | 700 | | | | | | | |
| 73 | 237 | 310 | | | ¹ A | | | | | 1.400 | | | | | | 1 | 625 |
| 142 | 429 | 571 | | | | A | | | | 1.125 | 1 | 1 | | | | | 1.562'50 |
| 134 | 379 | 513 | | | | A | | | | 1.125 | 1 | 1 | | | | | 1.562'50 |
| 122 | 365 | 487 | | | | | | | A | 1.400 | | | | | | | 500 |
| 61 | 223 | 284 | | | | ² A | | | | 1.050 | | | | | | | |
| 53 | 193 | 246 | | | | A | | | | 1.050 | | | | | | | |
| 109 | 238 | 347 | | | | A | | | | 1.075 | | | | | | | 468'75 |
| 840 | 2.523 | 3.363 | » | » | 2 | 5 | » | » | 3 | 9.762'50 | 2 | 2 | » | » | » | 3 | 4.718'75 |
| 162 | 386 | 548 | | | | | | | A _c | 2.250 | 1 | 1 | | | | | 1.562'50 |
| 140 | 297 | 437 | | | | A | | | | 1.400 | | | | | | | 500 |
| 65 | 184 | 249 | | | | | A | | | 1.050 | | | | | | | 468'75 |
| 92 | 242 | 334 | | | | | A | | | 1.050 | | | | | | | |
| 459 | 1.109 | 1.568 | » | 1 | 1 | 2 | » | » | » | 5.750 | 1 | 1 | » | » | » | 2 | 2.531'25 |
| 61 | 151 | 212 | | | | | A | | | 1.050 | | | | | | | 625 |
| 61 | 134 | 195 | | | | | | | | | | | | | | | |
| 66 | 168 | 234 | | | | | | A | | 1.025 | | | | | | | 625 |
| 55 | 161 | 216 | | | | | | | | 1.025 | | | | | | | |
| 54 | 157 | 211 | | | | | | | ¹ A _c | 700 | | | | | | | |
| 62 | 183 | 245 | | | | ¹ A | | | | 1.050 | | | | | | | |
| 359 | 954 | 1.313 | » | » | » | 2 | 2 | » | 1 | 4.850 | » | » | » | » | » | 2 | 1.250 |
| 77 | 244 | 321 | | | | | A | | | 1.437'50 | | | | | | | 625 |
| 42 | 138 | 180 | | | | | | | | | | | | | | | 500 |
| 42 | 113 | 155 | | | | | | | ¹ A _c | 700 | | | | | | | |
| 52 | 190 | 242 | | | | ¹ A | | | | 1.362'50 | | | | | | | 625 |
| 27 | 92 | 119 | | | | | A | | | 1.050 | | | | | | | |
| 31 | 102 | 133 | | | | | | | | | | | | | | | |
| 271 | 879 | 1.150 | » | » | 2 | 1 | » | » | 1 | 4.550 | » | » | » | » | » | 3 | 1.750 |

Vequellina 3
37

at: 19,5

at: 19,5

Villadonga,
Vequellina
14
12
15
16

Vega Magaz

at: 19,5

| AYUNTAMIENTOS. | PUEBLOS Y ENTIDADES DE QUE SE COMPONEN. | Distancia en kilómetros a la capital | | |
|-------------------------------|--|---|--------------|------------------|
| | | del Ayuntamiento. | del partido. | de la provincia. |
| PRADORREY..... | Bonillos. L..... | 1'4 | 4'2 | 43'2 |
| | Brazuelo. L..... | 1'4 | 6'9 | 46'9 |
| | Combárros. L..... | 2'8 | 8'3 | 47'3 |
| | Ganso (El). L..... | 8'3 | 11'1 | 50'1 |
| | PRADORREY. L..... | » | 5'6 | 44'6 |
| | Quintanilla de Combárros. L..... | 4'2 | 6'9 | 50'1 |
| | Requejo de Cepeda. B. de Pradorrey..... | 0'7 | 5'6 | 44'6 |
| | Rodrigátos de la Obispaía. L..... | 8'4 | 13'9 | 52'9 |
| | Veldedo. L..... | 8'3 | 13'9 | 52'9 |
| | PRIARANZA DE LA VALDUERNA..... | PRIARANZA DE LA VALDUERNA, Ó DE SOMOZA. L.... | » | 13'9 |
| Quintanilla de Somoza. L..... | 4'1 | 16'7 | 55'7 | |
| Tabuyo. L..... | 5'5 | 13'9 | 52'9 | |
| Villar de Golfer. L..... | 2'8 | 13'9 | 52'9 | |
| QUINTANA DEL CASTILLO..... | Ábano. L..... | 2'8 | 22'3 | 41'8 |
| | Castro de Cepeda. L..... | 2'8 | 22'3 | 41'8 |
| | Donillas. Al..... | 2'8 | 22'3 | 41'8 |
| | Escuredo. Al..... | 5'6 | 25'1 | 36'2 |
| | Ferrerías y Morriondo. L..... | 8'3 | 22'3 | 33'4 |
| | Oliégos. L..... | 2'8 | 25'1 | 41'7 |
| | Palaciosmil. L..... | 3'7 | 22'3 | 39 |
| | QUINTANA DEL CASTILLO. V..... | » | 22'3 | 33'4 |
| | Riofrío. L..... | 11'1 | 22'3 | 33'4 |
| | San Feliz de las Lavanderas. L..... | 5'5 | 25'1 | 36'2 |
| | Veguellina de Cepeda (La). L..... | 2'8 | 22'3 | 41'8 |
| | Villameca. L..... | 2'8 | 22'3 | 41'8 |
| | Villarmeriel. L..... | 2'3 | 25'1 | 37'6 |
| RABANAL DEL CAMINO..... | Andiñuela. L..... | 4'2 | 16'7 | 55'7 |
| | Argañoso. L..... | 5'6 | 16'7 | 55'7 |
| | Foncebadon. L..... | 5'5 | 22'3 | 61'3 |
| | Labor de Rey. Al..... | 8'3 | 22'3 | 66'8 |
| | Maluenga (La). L..... | 1'4 | 16'7 | 55'7 |
| | Manjarín. L..... | 8'3 | 22'3 | 66'8 |
| | Prada de la Sierra..... | 8'3 | 22'3 | 61'3 |
| | RABANAL DEL CAMINO. L..... | » | 16'7 | 55'7 |

| CENSO DE POBLACION. | | | CULTO CATÓLICO. | | | | | | | INSTRUCCION PRIMARIA. | | | | | | | | | | |
|---------------------|--------------------|--------|--|---------------------|--------------------|----------|------------------------|------------------------|---------|------------------------------------|--------|--------------|-------|--------------|-------|-------------------|-------------------|-----------|----------|----------|
| Habitantes. | | | Parroquias, sus categorías y dotaciones. | | | | | | | Escuelas, sus clases y dotaciones. | | | | | | | | | | |
| Vecinos. | Domi- ciliados. | TOTAL. | Termino. | Segundo ascenso. | Primer ascenso. | Entrada. | Rurales de primera. | Rurales de segunda. | Anexos. | Dotacion. | | Elementales. | | Incompletas. | | Mixtas. | | Dotacion. | | |
| | | | | | | | | | | Pesetas. | Cts. | Niños | Niñas | Niños | Niñas | Elemen- tales. | Incom- pletas. | Pesetas. | Cts. | |
| 19 | 70 | 89 | | | | | | | | | | | | | | | | | | |
| 139 | 407 | 546 | | | A | | | | | 1.362'50 | | | | | | | | | 1.562'50 | |
| 104 | 310 | 414 | | | | 1A | | | | 1.050 | | | | | | | | 1 | 500 | |
| 52 | 137 | 189 | | | | A | | | | 1.050 | | | | | | | | | | |
| 44 | 129 | 173 | | | A | | | | | 1.362'50 | | | | | | | | | 1 | 625 |
| 33 | 112 | 145 | | | | | | | 1A | 137'50 | | | | | | | | | | |
| 20 | 81 | 101 | | | | | | | | | | | | | | | | | | |
| 14 | 55 | 69 | | | | | | | 2A | 125 | | | | | | | | | | |
| 54 | 165 | 219 | | | | 2A | | | | 1.050 | | | | | | | | | | |
| 479 | 1.466 | 1.945 | » | » | | 2 | 3 | » | » | 6.137'50 | » | » | » | » | » | » | » | 2 | 2.687'50 | |
| 144 | 378 | 522 | | | A | | | | | 1.412'50 | | | | | | | | | 1 | 1.562'50 |
| 122 | 332 | 454 | | | nA | | | | | 1.400 | | | | | | | | | 1 | 625 |
| 89 | 283 | 372 | | | | A | | | | 1.050 | | | | | | | | | | 468'75 |
| 41 | 91 | 132 | | | | | A | | | 1.025 | | | | | | | | | | |
| 396 | 1.084 | 1.480 | » | » | | 2 | 1 | 1 | » | 4.887'50 | » | » | » | » | » | » | » | 2 | 2.656'25 | |
| 42 | 115 | 157 | | | | | A | | | 1.025 | | | | | | | | | | |
| 31 | 89 | 120 | | | | 1A | | | | 1.050 | | | | | | | | | | |
| 18 | 39 | 57 | | | | | | | 4A | 137'50 | | | | | | | | | | |
| 30 | 66 | 96 | | | | | | | 3A | 137'50 | | | | | | | | | | |
| 70 | 198 | 268 | | | | | A | | | 1.025 | | | | | | | | 1 | 468'75 | |
| 45 | 116 | 161 | | | | | | | 2A | 137'50 | | | | | | | | | | |
| 37 | 114 | 151 | | | | 2A | | | | 1.050 | | | | | | | | | | |
| 81 | 225 | 306 | | | | A | | | | 1.050 | | | | | | | | | 1 | 625 |
| 54 | 166 | 220 | | | | | O | | | 1.025 | | | | | | | | | | |
| 47 | 152 | 199 | | | | | | | 3A | 1.050 | | | | | | | | | 1 | 468'75 |
| 42 | 107 | 149 | | | | | | | | 1.050 | | | | | | | | | | |
| 41 | 128 | 169 | | | | | | | 4A | 1.050 | | | | | | | | | | |
| 53 | 145 | 198 | | | | | A | | | 1.050 | | | | | | | | | | |
| 591 | 1.660 | 2.251 | » | » | | » | 7 | 2 | » | 9.925 | » | » | » | » | » | » | » | 3 | 1.562'50 | |
| 102 | 221 | 323 | | | | A | | | | 1.425 | | | | | | | | | 1 | 500 |
| 25 | 77 | 102 | | | | | | | 1Ac | 700 | | | | | | | | | | |
| 49 | 129 | 178 | | | | | A | | | 1.050 | | | | | | | | | | |
| 16 | 48 | 64 | | | | | | | | 2A | 137'50 | | | | | | | | | |
| 34 | 106 | 140 | | | | | | | | 3A | 137'50 | | | | | | | | | |
| 34 | 94 | 128 | | | | | | 2A | | 1.025 | | | | | | | | | | |
| 60 | 145 | 205 | | | | | A | | | 1.050 | | | | | | | | | | |
| 77 | 199 | 276 | | | | | A | | | 1.062'50 | | | | | | | | | 1 | 625 |

astorga

astorga 215
21
23
20

brañuelas

astorga 18
16,5
22,3
23,6
17
25
22
19,5

| AYUNTAMIENTOS. | PUEBLOS Y ENTIDADES DE QUE SE COMPONEN. | Distancia en kilómetros á la capital | | |
|------------------------------|--|---|-----------------|--------------------|
| | | del Ayun- tamiento. | del partido. | de la provincia |
| RADANAL DEL CAMINO..... | Rabanalviejo. L..... | 1'4 | 16'7 | 55'7 |
| | Vifórcos. L..... | 5'6 | 13'9 | 52'9 |
| SAN JUSTO DE LA VEGA..... | Celada. L..... | 4'2 | 2'8 | 41'4 |
| | Nistal. L..... | 4'2 | 1'4 | 39 |
| | SAN JUSTO DE LA VEGA. L..... | » | 1'4 | 39 |
| | San Roman de la Vega. L..... | 1'4 | 1'4 | 39 |
| SANTA COLOMBA DE SOMOZA..... | Múrias de Pedredo. L..... | 2'8 | 13'9 | 52'9 |
| | Pedredo. L..... | 5'5 | 11'1 | 50'1 |
| | San Martin del Agostedo. L..... | 5'5 | 11'1 | 50'1 |
| | SANTA COLOMBA DE SOMOZA. L..... | » | 16'7 | 55'7 |
| | Santa Marina de Somoza. L..... | 1'4 | 20'9 | 57'1 |
| | Tabladillo. L..... | 1'4 | 18'1 | 57'1 |
| | Turienzo de los Caballeros. V..... | 1'4 | 18'1 | 57'1 |
| | Valdemanzanas. L..... | 1'4 | 18'1 | 57'1 |
| | Villar de Ciervos. L..... | 2'2 | 19'5 | 58'4 |
| SANTA MARINA DEL REY..... | San Martin del Camino. L..... | 1'4 | 19'5 | 20'9 |
| | SANTA MARINA DEL REY. V..... | » | 16'7 | 22'3 |
| | Sardonedo. L..... | 1'4 | 18'1 | 22'3 |
| | Villamor de Órbigo. L..... | 2'3 | 13'9 | 25'1 |
| | Villavante. L..... | 2'3 | 19'5 | 19'5 |
| SANTIAGO MILLAS..... | Morales del Arcediano ó de Somoza. L..... | 2'3 | 2'3 | 41'8 |
| | Oteruelo. L..... | 2'3 | 2'3 | 41'8 |
| | Piedralba. L..... | 2'3 | 2'3 | 41'8 |
| | SANTIAGO MILLAS. L..... | » | 5'5 | 44'6 |
| | Valdespino de Astorga. L..... | 1'4 | 6'9 | 47'3 |
| TRUCHAS..... | Baillo. L..... | 2'3 | 41'8 | 80'7 |
| | Corporales de Cabrera. L..... | 5'5 | 39 | 78 |
| | Cuesta (La) L..... | 1'4 | 36'2 | 75'2 |

| CENSO DE POBLACION. | | | CULTO CATÓLICO. | | | | | | | INSTRUCCION PRIMARIA. | | | | | | | | | |
|---------------------|--------------------|--------|--|---------------------|--------------------|----------|------------------------|------------------------|-----------------|------------------------------------|---|-----------------------------|---|-----------------------------|---|--|---|----------------------------|----------|
| Habitantes. | | | Parroquias, sus categorías y dotaciones. | | | | | | | Escuelas, sus clases y dotaciones. | | | | | | | | | |
| Vecinos. | Domi- ciliados. | TOTAL. | Término. | Segundo ascenso. | Primer ascenso. | Entrada. | Rurales de primera. | Rurales de segunda. | Anexos. | Dotacion. Pesetas. Cts. | | Elementales. Niños Niñas | | Incompletas. Niños Niñas | | Mixtas. Elemen- tales. Incom- pletas. | | Dotacion. Pesetas. Cts. | |
| 32 | 85 | 117 | | | | 3A | | | | 1.050 | | | | | | | | | |
| 74 | 183 | 257 | | | 1A | | | | | 1.350 | | | | | | 1 | | | 468'75 |
| 503 | 1.287 | 1.790 | » | » | 2 | 4 | 1 | » | 3 | 8.987'50 | » | » | » | » | » | » | » | 3 | 1.593'75 |
| 53 | 161 | 214 | | | | | | | | 1.337'50 | | | | | | | | | |
| 149 | 395 | 544 | | A | 2A | | | | | 1.625 | 1 | | | | | | | | 1.562'50 |
| 301 | 770 | 1.071 | | | | A | | | | 1.200 | 1 | 1 | | | | | | | 2.062'50 |
| 172 | 496 | 668 | | A | | | | | | 1.625 | 1 | 1 | | | | | | | 1.562'50 |
| 675 | 1.822 | 2.497 | » | 2 | 1 | 1 | » | » | » | 5.787'50 | 3 | 2 | » | » | » | » | » | » | 5.187'50 |
| 81 | 249 | 330 | | | | A | | | | 1.050 | | | | | | | 1 | | 500 |
| 39 | 105 | 144 | | | | | A | | | 1.025 | | | | | | | | | |
| 82 | 218 | 300 | | | | A | | | | 1.050 | | | | | | | | 1 | 625 |
| 110 | 320 | 430 | | | | A | | | | 1.050 | | | | | | | | | |
| 42 | 122 | 164 | | | | | A | | | 1.025 | | | | | | | | | |
| 61 | 179 | 240 | | | | | A | | | 1.050 | | | | | | | | | |
| 87 | 233 | 320 | | | A | | | | | 1.375 | | | | | | | | | |
| 44 | 109 | 153 | | | | | A | | | 1.025 | | | | | | | | | |
| 73 | 230 | 303 | | | | A | | | | 1.075 | | | | | | | 1 | | 500 |
| 619 | 1.765 | 2.384 | » | » | 1 | 5 | 3 | » | » | 9.725 | » | » | » | » | » | » | » | 3 | 1.625 |
| 77 | 224 | 301 | | | | A | | | | 1.050 | | | | | | | | 1 | 500 |
| 213 | 534 | 747 | | | A _c | | | | | 2.625 | 1 | 1 | | | | | | | 1.562'50 |
| 52 | 149 | 201 | | | | | A | | | 1.037'50 | | | | | | | | | |
| 104 | 271 | 375 | | A | | | | | | 1.725 | | | | | | | | 1 | 500 |
| 64 | 177 | 241 | | | | | A | | | 1.025 | | | | | | | | | |
| 510 | 1.355 | 1.865 | » | 1 | 1 | 1 | 2 | » | » | 7.462'50 | 1 | 1 | » | » | » | » | » | 2 | 2.562'50 |
| 75 | 165 | 240 | | | | A | | | | 1.050 | | | | | | | | | |
| 60 | 164 | 224 | | | | A | | | | 1.050 | | | | | | | | 1 | 500 |
| 50 | 144 | 194 | | | A | | | | | 1.337'50 | | | | | | | | | |
| 230 | 702 | 932 | | | A _c | | | | | 2.000 | 1 | 1 | | | | | | | 1.562'50 |
| 169 | 491 | 660 | | | A | | | | | 1.400 | 1 | 1 | | | | | | | 1.562'50 |
| 584 | 1.666 | 2.250 | » | » | 3 | 2 | 2 | » | » | 6.837'50 | 2 | 2 | » | » | » | » | » | 1 | 3.625 |
| 47 | 147 | 194 | | | | | | | 1A _c | 700 | | | | | | | | | |
| 135 | 374 | 509 | | 1A | | | | | | 1.587'50 | 1 | 1 | | | | | | | 1.562'50 |
| 44 | 119 | 163 | | | | | | | 2A _c | 700 | | | | | | | | | |

16.7
14

astorga

astorga

Villadonga 5
Veguella 8
Villadonga 8
Veguella 5
" 7

astorga

art. 39
4 36
42

| AYUNTAMIENTOS. | PUEBLOS Y ENTIDADES DE QUE SE COMPONEN. | Distancia en kilómetros à la capital | | |
|----------------------------|--|---|-----------------|--------------------|
| | | del Ayun- tamiento. | del partido. | de la provincia |
| TRÚCHAS..... | Cúnas. L..... | 5'5 | 33'4 | 72'4 |
| | Iruela. L..... | 5'5 | 44'5 | 83'5 |
| | Manzaneda de Cabrera. L..... | 11'1 | 27'8 | 66'8 |
| | Pózos. L..... | 11'1 | 27'8 | 66'8 |
| | Quintanilla de Yuso. L..... | 5'6 | 33'4 | 72'4 |
| | TRÚCHAS. L..... | » | 39 | 78 |
| | Truchillas. L..... | 2'8 | 41'2 | 80'7 |
| | Valdavidó. L..... | 2'8 | 36'2 | 75'2 |
| | Villar del Monte. L..... | 8'3 | 30'6 | 60'6 |
| | Villarino de Cabrera. L..... | 8'3 | 47'3 | 86'3 |
| TÚRCIA..... | Armellada. L..... | 1'4 | 16'7 | 25'1 |
| | Gavilanes. L..... | 2'3 | 13'9 | 30'6 |
| | Palazuelo de Orbigo. L..... | 1'4 | 13'9 | 30'6 |
| | TÚRCIA. L..... | » | 15'2 | 27'8 |
| VALDERREY..... | Barriéntos. L..... | 2'3 | 5'5 | 36'2 |
| | Bústos. L..... | 1'4 | 5'5 | 40'4 |
| | Carral y Villar. L..... | 2'3 | 5'5 | 36'2 |
| | Castrillo de las Piedras. L..... | 2'3 | 5'6 | 36'2 |
| | Cuevas. L..... | 8'3 | 4'2 | 40'4 |
| | Curillas. L..... | 5'5 | 5'6 | 41'8 |
| | Matanza. L..... | 1'4 | 5'5 | 41'4 |
| | Tejados. L..... | 2'8 | 5'6 | 41'8 |
| | VALDERREY. L..... | » | 5'5 | 39 |
| | VAL DE SAN LORENZO..... | Lagunas de Somoza. L..... | 4'2 | 6'9 |
| VAL DE SAN LORENZO. L..... | | » | 5'5 | 47'3 |
| Val de San Roman. L..... | | 1'4 | 5'5 | 45'9 |
| VILLAGATÓN..... | Balbuea de la Encomienda. L..... | 1'5 | 17'1 | 47'6 |
| | (Nistoso. B.....) | 5'3 | 25'7 | 48 |
| | Bárrios de Nistoso (Los)..... | 5 | 25'8 | 49'9 |
| | (Tabladas. B.....) | 5 | 25'4 | 47'5 |
| | (Villar. B.....) | 5 | 25'4 | 47'5 |
| Brañuélas. L..... | 3'6 | 20'7 | 52'9 | |

| CENSO DE POBLACION. | | | CULTO CATÓLICO. | | | | | | | INSTRUCCION PRIMARIA. | | | | | | | | | | | | |
|---------------------|--------------------|--------|--|----------|---------------------|--------------------|----------|-------------|------------------------|------------------------------------|---------|-----------|------|--------------|-------|--------------|-------|-------------------|-------------------|-----------|--------|----------|
| Habitantes. | | | Parroquias, sus categorías y dotaciones. | | | | | | | Escuelas, sus clases y dotaciones. | | | | | | | | | | | | |
| Vecinos. | Domi- ciliados. | TOTAL. | Termino. | ascenso. | Segundo ascenso. | Primer ascenso. | Entrada. | de primera. | Rurales de segunda. | Rurales | Anexos. | Dotacion. | | Elementales. | | Incompletas. | | Mixtas. | | Dotacion. | | |
| | | | | | | | | | | | | Pesetas. | Cts. | Niños | Niñas | Niños | Niñas | Elemen- tales. | Incom- pletas. | Pesetas. | Cts. | |
| 83 | 230 | 313 | | | | | | | | A | | 1.050 | | | | | | | | | | |
| 51 | 163 | 214 | | | | | | | | A | | 1.050 | | | | | | | | | | |
| 84 | 169 | 253 | | | | | | | | A | | 1.087'50 | | | | | | | | 1 | 468'75 | |
| 71 | 179 | 250 | | | | | | | | A | | 1.050 | | | | | | | | | | |
| 85 | 204 | 289 | | | | | | | | A | | 1.050 | | | | | | | | | 1 | 468'75 |
| 76 | 240 | 316 | | | | 2A | | | | | | 1.325 | | | | | | | | 1 | 625 | |
| 53 | 149 | 202 | | | | | | | | A | | 1.050 | | | | | | | | | | |
| 74 | 213 | 287 | | | | | | | | | 2Ac | 700 | | | | | | | | | | |
| 44 | 142 | 186 | | | | | | | | A | | 1.050 | | | | | | | | | | |
| 27 | 72 | 99 | | | | | | | | A | | 950 | | | | | | | | | | |
| 874 | 2.401 | 3.275 | | | | | | | | | | 13.350 | 1 | 1 | | | | | | | 3 | 3.125 |
| 165 | 447 | 612 | O | | | | | | | | | 1.975 | 1 | 1 | | | | | | | 1 | 1.562'50 |
| 86 | 200 | 286 | | | | | | | | A | | 1.375 | | | | | | | | | | 500 |
| 55 | 114 | 169 | | | | | | | | A | | 1.075 | | | | | | | | | | 625 |
| 105 | 274 | 379 | | O | | | | | | | | 1.575 | | | | | | | | | 1 | 625 |
| 411 | 1.035 | 1.446 | | | | | | | | | | 6.000 | 1 | 1 | | | | | | | 2 | 2.687'50 |
| 87 | 256 | 343 | | | | | | | | | | 1.362'50 | | | | | | | | | 1 | 500 |
| 62 | 177 | 239 | | | | | | | | A | | 1.050 | | | | | | | | | | |
| 70 | 182 | 252 | | | | | | | | A | | 1.050 | | | | | | | | | | |
| 73 | 201 | 274 | | | | | | | | A | | 1.050 | | | | | | | | | | |
| 27 | 72 | 99 | | | | | | | | | nA | 137'50 | | | | | | | | | | |
| 63 | 196 | 259 | | | | | | | | | | 1.050 | | | | | | | | | 1 | 468'75 |
| 63 | 191 | 254 | | | | | | | | | 1A | 137'50 | | | | | | | | | | |
| 70 | 196 | 266 | | | | | | | | A | | 1.050 | | | | | | | | | | |
| 63 | 186 | 249 | | | | | | | | 1A | | 1.050 | | | | | | | | | 1 | 625 |
| 578 | 1.657 | 2.235 | | | | | | | | | | 7.937'50 | | | | | | | | | 3 | 1.593'75 |
| 109 | 310 | 419 | | | | | | | | A | | 1.400 | | | | | | | | | | 625 |
| 286 | 687 | 973 | | | | | | | | | 1Ac | 775 | 1 | 1 | | | | | | | | 1.812'50 |
| 129 | 320 | 449 | | | | | | | | 1A | | 1.675 | | | | | | | | | 1 | 625 |
| 524 | 1.317 | 1.841 | | | | | | | | | | 3.850 | 1 | 1 | | | | | | | 2 | 3.062'50 |
| 11 | 30 | 41 | | | | | | | | | 4A | 137'50 | | | | | | | | | | |
| 61 | 136 | 197 | | | | | | | | 2A | | 1.050 | | | | | | | | | 1 | 500 |
| 32 | 89 | 121 | | | | | | | | | 2Ac | 700 | | | | | | | | | | |
| 37 | 119 | 156 | | | | | | | | | A | 137'50 | | | | | | | | | | |
| 93 | 250 | 343 | | | | | | | | | 4Ac | 700 | | | | | | | | | | |

Astorga 36
45
30
30
36
42
48
42
33
46

Vaquellina
14
10
11
12

Castrillo Piedra
3
2,5
2
6
4
4,5
1,5

Astorga

Brañuelo
7
1

| AYUNTAMIENTOS. | PUEBLOS Y ENTIDADES DE QUE SE COMPONEN. | Distancia en kilómetros à la capital | | |
|--------------------------|--|---|-----------------|--------------------|
| | | del Ayun- tamiento. | del partido. | de la provincia |
| VILLAGATON..... | Culébros. L..... | 3'5 | 19'4 | 45'8 |
| | Manzanal del Puerto. L..... | 5'9 | 22 | 55'6 |
| | Montealegre. L..... | 8 | 26'5 | 59'9 |
| | Requejo y Corús. L..... | 1'8 | 19'6 | 47'5 |
| | Silva (La). B. de Montealegre..... | 6'9 | 28'6 | 59'8 |
| | Ucedo. L..... | 5 | 19'5 | 53'5 |
| VILLAGATON. L..... | » | 18'6 | 49'3 | |
| VILLAMEJIL..... | Castrillos de Cepeda. L..... | 5'5 | 16'7 | 39 |
| | Cogordéros. L..... | 2'8 | 8'3 | 39 |
| | Fontoría de Cepeda. L..... | 2'8 | 6'9 | 44'5 |
| | Quintana de Fon. L..... | 5'5 | 8'3 | 50'1 |
| | Revilla. Al..... | 5'6 | 8'3 | 50'1 |
| | Suéros. L..... | 2'8 | 22'3 | 36'2 |
| VILLAMEJIL. L..... | » | 2'8 | 41'8 | |
| VILLAREJO DE ÓRBIGO..... | Estébanez y Calzada. L..... | 2'8 | 8'3 | 33'4 |
| | Veguellina de Órbigo. L..... | 1'4 | 12'4 | 29'2 |
| | VILLAREJO DE ÓRBIGO. L..... | » | 11'1 | 29'2 |
| | Villória de Órbigo. L..... | 2'8 | 13'9 | 30'6 |
| VILLARES DE ÓRBIGO..... | Moral de Órbigo. L..... | 1'4 | 11'1 | 27'8 |
| | San Feliz de Orbigo. L..... | 1'4 | 11'1 | 27'8 |
| | Santibañez de Valdeiglesias. L..... | 1'4 | 13'9 | 30'6 |
| | Valdeiglesias. Al..... | 1'4 | 13'9 | 30'6 |
| | VILLARES DE ÓRBIGO. L..... | » | 11'1 | 27'8 |

| CENSO DE POBLACION. | | | CULTO CATÓLICO. | | | | | | INSTRUCCION PRIMARIA. | | | | | | | | | |
|---------------------|--------------------|--------|--|---------------------|--------------------|------------------------|------------------------|--------------------|------------------------------------|--------------|-------|--------------|-------|-------------------|-------------------|-----------|----------|----------|
| Habitantes. | | | Parroquias, sus categorías y dotaciones. | | | | | | Escuelas, sus clases y dotaciones. | | | | | | | | | |
| Vecinos. | Domi- ciliados. | TOTAL. | Término. | Segundo ascenso. | Primer ascenso. | Entrada de primera. | Rurales de segunda. | Rurales Anexos. | Dotacion. Pesetas. Cts. | Elementales. | | Incompletas. | | Mixtas. | | Dotacion. | | |
| | | | | | | | | | | Niños | Niñas | Niños | Niñas | Elemen- tales. | Incom- pletas. | Pesetas. | Cts. | |
| 51 | 146 | 197 | | | | | | 3Ac | 700 | | | | | | | | | |
| 43 | 128 | 171 | | | | A | | | 1.000 | | | | | | | | | |
| 52 | 133 | 185 | | | | | 1A | | 1.050 | | | | | | | | | |
| 65 | 187 | 252 | | | 3A | | | | 1.350 | | | | | | | 1 | 500 | |
| 29 | 81 | 110 | | | | | | 1A | 137'50 | | | | | | | | | |
| 52 | 167 | 219 | | | | | A | | 950 | | | | | | | | | |
| 71 | 194 | 265 | | | 4A | | | | 1.350 | | | | | | | 1 | 625 | |
| 597 | 1.660 | 2.257 | » | » | 2 | 2 | 1 | 1 | 6 | 9.262'50 | » | » | » | » | » | 3 | 1.625 | |
| 53 | 126 | 179 | | | | | A | | 1.025 | | | | | | | | | |
| 41 | 124 | 165 | | 1A | | | | | 1.650 | | | | | | | | | |
| 20 | 68 | 88 | | | | | | A | 950 | | | | | | | | | |
| 29 | 98 | 127 | | | | | 2A | | 1.025 | | | | | | | | | |
| 11 | 39 | 50 | | | | | | 2A | 137'50 | | | | | | | | | |
| 101 | 302 | 403 | | | A | | | | 1.362'50 | | | | | | | 1 | 468'75 | |
| 52 | 157 | 209 | | | | | | 1Ac | 700 | | | | | | | 1 | 625 | |
| 307 | 914 | 1.221 | » | 1 | 1 | » | 2 | 1 | 2 | 6.850 | » | » | » | » | » | 2 | 1.093'75 | |
| 109 | 357 | 466 | | | | | | A | 1.412'50 | | | | | | | 1 | 500 | |
| 157 | 358 | 515 | | A | | | | | 2.100 | 1 | 1 | | | | | | 1.562'50 | |
| 154 | 376 | 530 | | A | | | | | 2.100 | 1 | 1 | | | | | | 1.562'50 | |
| 216 | 445 | 661 | | Ac | | | | | 2.712'50 | 1 | 1 | | | | | | 1.562'50 | |
| 636 | 1.536 | 2.172 | 3 | » | 1 | » | » | » | 8.325 | 3 | 3 | » | » | » | » | 1 | 5.187'50 | |
| 27 | 83 | 110 | | | | | A | | 1.025 | | | | | | | | | |
| 87 | 214 | 301 | | | A | | | | 1.725 | | | | | | | | | |
| 86 | 225 | 311 | | | | A | | | 1.337'50 | | | | | | | 1 | 500 | |
| 10 | 36 | 46 | | | | | | | 2.100 | 1 | 1 | | | | | | | 1.562'50 |
| 181 | 448 | 629 | A | | | | | | 6.187'50 | 1 | 1 | » | » | » | » | 1 | 2.062'50 | |
| 391 | 1.006 | 1.397 | 1 | 1 | 1 | » | 1 | » | » | 1 | 1 | » | » | » | » | 1 | » | |

6- Brañuelo 10
La Granja 8
Brañuelo 6
La Granja 4
Brañuelo 5
" 4

6- Vega Mayor 25
" 35
" 3
" 25
8
4

Veguella 45
" 22
" 22
" 3

Veguella 5
" 45
5
5

PARTIDO JUDICIAL DE BAÑEZA (LA).

(AUDIENCIA DE LO CRIMINAL DE LEON.)

Al Sur-Oeste de la provincia y confina con la de Zamora y los partidos de Astorga, Valencia y en una pequeña línea con el de Leon: ocupa una extension superficial de 1.267'10 kilómetros cuadrados y se compone de 33 Ayuntamientos con 42.341 habitantes.

| AYUNTAMIENTOS. | PUEBLOS Y ENTIDADES DE QUE SE COMPONEN. | Distancia en kilómetros á la capital | | | CENSO DE POBLACION. | | | CULTO CATÓLICO. | | | | | | | INSTRUCCION PRIMARIA. | | | | | | | | | | | | |
|---------------------------|--|---|-----------------|--------------------|---------------------|--------------------|--------------|--|----------|---------------------|---------------------|----------|------------------------|------------------------|------------------------------------|---------------------------------|-----------------|--------------|-----|--------------|---|---------|---|---------------------------------|----------|----------|--|
| | | del Ayun- tamiento. | del partido. | de la provincia | Habitantes. | | | Parroquias, sus categorías y dotaciones. | | | | | | | Escuelas, sus clases y dotaciones. | | | | | | | | | | | | |
| | | | | | Vecinos. | Domi- ciliados. | TOTAL. | Termino. | ascenso. | Segundo ascenso. | Primero ascenso. | Entrada. | Rurales de primera. | Rurales de segunda. | Anexos. | Dotacion. — Pesetas. Cts. | | Elementales. | | Incompletas. | | Mixtas. | | Dotacion. — Pesetas. Cts. | | | |
| ALIJA DE LOS MELONES..... | ALIJA DE LOS MELONES. V..... | » | 16'7 | 50'1 | 262 | 743 | 1.005 | | | 2 ¹ A | | | | | A | | 1A _c | 3.187'50 | 1 | 1 | | | | | 2.062'50 | | |
| | Bécares. Cas. (Alija)..... | 0'5 | 17'1 | 50'6 | 6 | 39 | 45 | | | | | | | | | | | 885 | | | | | | | 500 | | |
| | Naviáños. V..... | 4'2 | 12'4 | 45'9 | 128 | 345 | 473 | | | A | | | | | | | | 1.450 | | | | | | | | | |
| | Nora (La). L..... | 2'8 | 13'9 | 47'3 | 74 | 180 | 254 | | | | | | | | | | | | 725 | | | | | | | | |
| | Ozaniego. Cas. (Alija)..... | 0'6 | 16'7 | 50'2 | 1 | 5 | 6 | | | | | | | | | | | | | | | | | | | | |
| | Vizana (La). Cas. (Alija)..... | 0'6 | 16'9 | 50'2 | 3 | 10 | 13 | | | | | | | | | | | | | | | | | | | | |
| | | | | | 474 | 1.322 | 1.796 | » | » | 3 | » | » | 1 | 1 | | | | 6.247'50 | 1 | 1 | » | » | » | 1 | 2.562'50 | | |
| AUDANZAS DEL VALLE..... | Antigua (La). L..... | 2'8 | 22'3 | 43'2 | 54 | 140 | 194 | | | | | | | | | | | 1.137'50 | | | | | | | | | |
| | AUDANZAS DEL VALLE. V..... | » | 22'3 | 44'5 | 160 | 399 | 559 | | | | | | | | | | | 1.125 | 1 | | | 1 | | | 1.125 | | |
| | Cazanuécos. V..... | 2'8 | 22'3 | 43'2 | 41 | 96 | 137 | | | | | | | | | | | 975 | | | | | | | | | |
| | Grajal de la Ribera. V..... | 1'4 | 22'3 | 44'6 | 108 | 283 | 391 | | | | | | | | | | | 1.125 | | | | | | | 1 | 500 | |
| | Ribera de Grajal ó de la Polvorosa. L..... | 4'2 | 22'3 | 44'5 | 78 | 186 | 264 | | | | | | | | | | | 1.087'50 | | | | | | | 1 | 500 | |
| | | | | | 441 | 1.104 | 1.545 | » | » | » | 4 | 1 | » | » | | | | 5.450 | 1 | » | » | 1 | » | 2 | 2.125 | | |
| BAÑEZA (LA)..... | BAÑEZA (LA). V..... | » | » | 39 | 686 | 1.725 | 2.411 | | | | | | | | | | | 6.150 | 2 | 1 | | | | | | 3.312'50 | |
| | Sacaajos. L..... | 1'4 | 1'4 | 39 | 34 | 77 | 111 | | | | | | | | | | | 950 | | | | | | | | | |
| | San Mamet de la Vega. L..... | 1'4 | 1'4 | 39 | 20 | 44 | 64 | | | | | | | | | | | 975 | | | | | | | | | |
| | San Pelayo. Al..... | 0'7 | 0'7 | 39'6 | 2 | 10 | 12 | | | | | | | | | | | | | | | | | | | | |
| | | | | | 742 | 1.856 | 2.596 | » | 2 | » | » | » | 2 | » | | | | 8.075 | 2 | 1 | » | » | » | » | 3.312'50 | | |
| BERCIÁNOS DEL PÁRAMO..... | BERCIÁNOS DEL PÁRAMO. L..... | » | 16'7 | 22'3 | 175 | 409 | 584 | | | | | | | | | | | 1.350 | 1 | 1 | | | | | | 1.562'50 | |
| | Villar del Yermo. L..... | 2'8 | 19'5 | 25'6 | 100 | 242 | 342 | | | | | | | | | | | 1.000 | | | | | | | 1 | 500 | |
| | Zuáres del Páramo. L..... | 4'2 | 19'5 | 27'8 | 102 | 253 | 355 | | | | | | | | | | | 1.000 | | | | | | | | | |
| | | | | | 377 | 904 | 1.281 | » | » | 1 | 2 | » | » | » | | | | 3.350 | 1 | 1 | » | » | » | 1 | 2.062'50 | | |

La Bañera

La Bañera

| AYUNTAMIENTOS. | PUEBLOS Y ENTIDADES DE QUE SE COMPONEN. | Distancia en kilómetros à la capital | | |
|--------------------------------|--|---|----------|-----------|
| | | del | del | de la |
| | | Ayun- tamiento. | partido. | provincia |
| BUSTILLO DEL PÁRAMO..... | Acébes. L..... | 2'8 | 11'1 | 22'3 |
| | Antoñánes. L..... | 1'4 | 11'1 | 22'3 |
| | BUSTILLO DEL PÁRAMO. L..... | » | 12'5 | 22'3 |
| | Grisuela. L..... | 1'4 | 11'1 | 22'3 |
| | Matalòbos. L..... | 1'4 | 11'4 | 22'3 |
| | Milla del Páramo (La). L..... | 2'8 | 13'9 | 19'5 |
| | San Pedro de Pegas. Al..... | 5'5 | 11'1 | 27'8 |
| CASTRILLO DE LA VALDUERNA..... | CASTRILLO DE LA VALDUERNA. L..... | » | 19'5 | 55'7 |
| | Velilla de la Valduerna. L..... | 1'4 | 19'5 | 55'7 |
| CASTROCALBON..... | Calzada. L..... | 1'4 | 12'5 | 51'5 |
| | Castrocalbon. V..... | » | 11'1 | 50'1 |
| | Felecháres. L..... | 2'8 | 13'9 | 52'9 |
| | San Félix. L..... | 1'4 | 12'5 | 51'4 |
| CASTROCONTRIGO..... | CASTROCONTRIGO. V..... | » | 25'1 | 64'1 |
| | Morla. L..... | 5'5 | 30'6 | 69'6 |
| | Nogaréjas. L..... | 2'8 | 22'3 | 61'3 |
| | Pinilla. L..... | 4'2 | 16'7 | 55'7 |
| | Pobladura de Yuso. L..... | 5'5 | 30'6 | 66'9 |
| | Tornéros de la Valdería. L..... | 2'8 | 27'8 | 66'8 |
| CEBRÓNES DEL RIO..... | CEBRÓNES DEL RIO. L..... | » | 5'5 | 39 |
| | San Juan de Torres. L..... | 1'4 | 5'5 | 39 |
| | San Martin de Torres. L..... | 1'4 | 2'8 | 39 |
| DESTRIANA..... | DESTRIANA. V..... | » | 16'7 | 50'1 |
| | Robledino de la Valduerna. L..... | 2'8 | 13'9 | 47'3 |
| | Robledo de la Valduerna. L..... | 1'4 | 13'9 | 50'1 |

| CENSO DE POBLACION. | | | CULTO CATÓLICO. | | | | | | | INSTRUCCION PRIMARIA. | | | | | | | | |
|---------------------|--------------------|--------|--|---------------------|---------------------|----------|------------------------|------------------------|-----------------|------------------------------------|--------------|-------|--------------|-------|-------------------|-------------------|----------------------------|----------|
| Habitantes. | | | Parroquias, sus categorías y dotaciones. | | | | | | | Escuelas, sus clases y dotaciones. | | | | | | | | |
| Vecinos. | Domi- ciliados. | TOTAL. | Termino. | Segundo ascenso. | Primero ascenso. | Entrada. | Rurales de primera. | Rurales de segunda. | Anexos. | Dotacion. Pesetas. Cts. | Elementales. | | Incompletas. | | Mixtas. | | Dotacion. Pesetas. Cts. | |
| | | | | | | | | | | | Niños | Niñas | Niños | Niñas | Elemen- tales. | Incom- pletas. | | |
| 83 | 203 | 286 | | | | A | | | | 1.050 | | | | | | | | |
| 52 | 147 | 199 | | | | A | | | | 1.050 | | | | | | | | |
| 98 | 266 | 364 | | | A | | | | | 1.362'50 | | | | | | | 1 | 625 |
| 66 | 191 | 257 | | | | A | | | | 1.050 | | | | | | | 1 | 468'75 |
| 82 | 212 | 294 | | | | A | | | | 1.050 | | | | | | | | |
| 39 | 94 | 133 | | | | | A | | | 1.025 | | | | | | | | |
| 29 | 67 | 96 | | | | | | A | | 950 | | | | | | | | |
| 449 | 1.180 | 1.629 | » | » | 1 | 4 | 1 | 1 | » | 7.537'50 | » | » | » | » | » | » | 2 | 1.093'75 |
| 131 | 362 | 493 | | | | | | | | 1.437'50 | 1 | 1 | | | | | | 1.562'50 |
| 58 | 129 | 187 | | | | | | | 1A | 150 | | | | | | | | |
| 189 | 491 | 680 | » | » | 1 | » | » | » | 1 | 1.587'50 | 1 | 1 | » | » | » | » | | 1.562'50 |
| 49 | 138 | 187 | | | | | | | 1A | 137'50 | | | | | | | | |
| 247 | 661 | 908 | | | | | A | | | 1.137'50 | 1 | 1 | | | | | | 1.562'50 |
| 92 | 252 | 344 | | | | | A | | | 1.050 | | | | | | | 1 | 500 |
| 69 | 191 | 260 | | | 1A | | | | | 1.362'50 | | | | | | | | |
| 457 | 1.242 | 1.699 | » | » | 1 | 2 | » | » | 1 | 3.687'50 | 1 | 1 | » | » | » | 1 | | 2.062'50 |
| 224 | 653 | 877 | A | | | | | | | 2.150 | 1 | 1 | | | | | | 1.562'50 |
| 50 | 157 | 207 | | | | | A | | | 1.025 | | | | | | | | |
| 181 | 499 | 680 | | A | | | | | | 1.700 | 1 | 1 | | | | | | 1.562'50 |
| 95 | 224 | 319 | | | A | | | | | 1.325 | | | | | | | 1 | 500 |
| 61 | 139 | 200 | | | | A | | | | 1.050 | | | | | | | | |
| 106 | 281 | 387 | | | | | | | | 1.325 | | | | | | | 1 | 500 |
| 717 | 1.953 | 2.670 | 1 | 1 | 2 | 1 | 1 | » | » | 8.575 | 2 | 2 | » | » | » | 2 | | 4.125 |
| 93 | 235 | 328 | | | | | A | | | 1.125 | | | | | | | | 625 |
| 60 | 160 | 220 | | | | | A | | | 1.050 | | | | | | | | |
| 76 | 200 | 276 | | | | | A | | | 1.125 | | | | | | | 1 | 468'75 |
| 229 | 595 | 824 | » | » | » | 3 | » | » | » | 3.300 | » | » | » | » | » | 2 | | 1.093'75 |
| 362 | 880 | 1.242 | | | | | | A _c | | 2.100 | 1 | 1 | | | | | | 2.062'50 |
| 64 | 151 | 215 | | | | | | | 1A _c | 700 | | | | | | | | |
| 116 | 254 | 370 | 1A | | | | | | | 2.075 | | | | | | | 1 | 500 |
| 542 | 1.285 | 1.827 | 1 | » | 1 | » | » | » | 1 | 4.875 | 1 | 1 | » | » | » | 1 | | 2.562'50 |

La Bañera

La Bañera

La Bañera

| AYUNTAMIENTOS. | PUEBLOS Y ENTIDADES DE QUE SE COMPONEN. | Distancia en kilómetros à la capital | | |
|---------------------------------|--|---|-----------------|--------------------|
| | | del Ayun- tamiento. | del partido. | de la provincia |
| LAGUNADALGA..... | LAGUNADALGA. V..... | » | 11'1 | 27'8 |
| | San Pedro de las Dueñas. V..... | 5'6 | 11'1 | 30'6 |
| | Santa Cristina del Páramo. L..... | 5'5 | 13'9 | 29'2 |
| | Soguillo del Páramo. L..... | 11'1 | 11'1 | 27'8 |
| LAGUNA DE NEGRILLOS..... | Cabañeros. V..... | 2'7 | 22'3 | 41'8 |
| | Confórco. L..... | 2'8 | 22'3 | 39 |
| | LAGUNA DE NEGRILLOS. V..... | » | 22'3 | 39 |
| | San Salvador de Negrillos. L..... | 1'4 | 22'3 | 39 |
| | Villamor de Laguna. L..... | 4'2 | 22'4 | 43'2 |
| PALÁCIOS DE LA VALDUERNA..... | PALÁCIOS DE LA VALDUERNA. V..... | » | 4'1 | 43'3 |
| | Rivas de la Valduerna. L..... | 2'7 | 2'8 | 44'6 |
| POBLADURA DE PELAYO GARCIA..... | POBLADURA DE PELAYO GARCIA. V..... | » | 16'7 | 30'6 |
| POZUELO DEL PÁRAMO..... | Altoabar de la Encomienda. V..... | 2'7 | 19'5 | 50'1 |
| | POZUELO DEL PÁRAMO. V..... | » | 19'5 | 47'3 |
| | Salúdes de Castroponce. V..... | 2'7 | 22'3 | 47'2 |
| QUINTANA DEL MARCO..... | Genestácio. L..... | 2'8 | 11'1 | 44'5 |
| | QUINTANA DEL MARCO. V..... | » | 8'4 | 44'6 |
| QUINTANA Y CONGOSTO..... | Herréros de Jamúz. L..... | 2'8 | 8'3 | 47'3 |
| | Palácios de Jamúz. L..... | 2'7 | 13'9 | 52'9 |
| | QUINTANA Y CONGOSTO. L..... | » | 11'1 | 50'1 |
| | Quintanilla de Flórez. L..... | 2'8 | 16'7 | 55'7 |
| | Tabuyuelo. L..... | 2'8 | 8'3 | 47'3 |
| | Tornéros de Jamúz. L..... | 8'3 | 13'9 | 58'4 |

| CENSO DE POBLACION. | | | CULTO CATÓLICO. | | | | | | | INSTRUCCION PRIMARIA. | | | | | | | | | |
|---------------------|--------------------|----------------|--|---------------------|--------------------|----------------|------------------------|------------------------|---------|------------------------------------|------|--------------|-------|--------------|-------|-------------------|-------------------|-----------|----------|
| Habitantes | | | Parroquias, sus categorías y dotaciones. | | | | | | | Escuelas, sus clases y dotaciones. | | | | | | | | | |
| Vecinos. | Domi- ciliados. | TOTAL. | Termino. | Segundo ascenso. | Primer ascenso. | Entrada. | Rurales de primera. | Rurales de segunda. | Anexos. | Dotacion. | | Elementales. | | Incompletas. | | Mixtas. | | Dotacion. | |
| | | | | | | | | | | Pesetas. | Cts. | Niños | Niñas | Niños | Niñas | Elemen- tales. | Incom- pletas. | Pesetas. | Cts. |
| 192 | 423 | 615 | | | | A | | | | 1.137'50 | | 1 | | | 1 | | | 1.125 | |
| 123 | 235 | 358 | | | | A | | | | 1.075 | | | | | | | | 1 | 468'75 |
| 7 | 30 | 37 | | | | | L | | | 975 | | | | | | | | | |
| 60 | 130 | 190 | | | | A | | | | 1.050 | | | | | | | | | |
| 382 | 818 | 1.200 | » | » | » | 3 | 1 | » | » | 4.237'50 | 1 | » | » | 1 | » | 1 | » | 1 | 1.593'75 |
| 45 | 115 | 160 | | | | A | | | | 1.050 | | | | | | | | | |
| 24 | 59 | 83 | | | | | | A | | 950 | | | | | | | | | |
| 445 | 918 | 1.363 | | | | A _c | | | | 2.050 | 1 | 1 | | | | | | | 2.306'25 |
| 13 | 28 | 41 | | | | | | A | | 950 | | | | | | | | | |
| 39 | 99 | 138 | | | | | A | | | 1.037'50 | | | | | | | | | |
| 566 | 1.219 | 1.785 | » | » | » | 2 | 1 | 2 | » | 6.037'50 | 1 | 1 | » | » | » | » | » | » | 2.306'25 |
| 150 | 356 | 506 | | | | 2A | | | | 2.337'50 | 1 | 1 | | | | | | | 1.562'50 |
| 67 | 155 | 222 | | | | A | | | | 1.050 | | | | | | | | | |
| 217 | 511 | 728 | » | » | » | 3* | » | » | » | 3.387'50 | 1 | 1 | » | » | » | » | » | » | 1.562'50 |
| 225 | 488 | 713 | L | | | | | | | 1.999 | 1 | 1 | » | » | » | » | » | » | 1.562'50 |
| 111 | 282 | 393 | | | | | | nA _c | | 725 | | | | | | | | 1 | 500 |
| 92 | 268 | 360 | | | | A | | | | 1.087'50 | | | | | | | | 1 | 625 |
| 188 | 462 | 650 | | | | A | | | | 1.125 | 1 | | | 1 | | | | | 1.125 |
| 391 | 1.012 | 1.403 | » | » | » | 2 | » | » | 1 | 2.937'50 | 1 | » | » | 1 | » | 2 | » | » | 2.250 |
| 70 | 263 | 333 | | | | A | | | | 1.075 | | | | | | | | | |
| 159 | 430 | 589 | | | | 2A | | | | 2.312'50 | 1 | 1 | | | | | | | 1.562'50 |
| 229 | 693 | 922 | » | » | » | 3 | » | » | » | 3.387'50 | 1 | 1 | » | » | » | » | » | » | 1.562'50 |
| 61 | 180 | 241 | | | | 1A | | | | 1.050 | | | | | | | | 1 | 468'75 |
| 74 | 213 | 287 | | | | A | | | | 1.050 | | | | | | | | 1 | 500 |
| 99 | 254 | 353 | | | | A | | | | 1.062'50 | | | | | | | | 1 | 625 |
| 46 | 166 | 212 | | | | A | | | | 1.050 | | | | | | | | | |
| 16 | 54 | 70 | | | | | | | 1A | 137'50 | | | | | | | | | |
| 43 | 121 | 164 | | | | | A | | | 1.025 | | | | | | | | | |
| 339 | 988 | 1.327 | » | » | » | 4 | 1 | » | 1 | 5.375 | » | » | » | » | » | 3 | » | » | 1.593'75 |

La Manera

La Bañera

| AYUNTAMIENTOS. | PUEBLOS Y ENTIDADES DE QUE SE COMPONEN. | Distancia en kilómetros à la capital | | |
|------------------------------------|--|---|-----------------|--------------------|
| | | del Ayun- tamiento. | del partido. | de la provincia |
| REGUERAS DE ARRIBA..... | Regueras de Abajo. L..... | 1'4 | 2'8 | 36'2 |
| | REGUERAS DE ARRIBA. V..... | » | 2'8 | 36'3 |
| RIEGO DE LA VEGA..... | Castrotierra de la Valduerna. L..... | 2'8 | 5'5 | 41'8 |
| | RIEGO DE LA VEGA. V..... | » | 8'3 | 39 |
| | San Feliz de la Vega. L..... | 2'7 | 11'1 | 38'9 |
| | Toral de Fondo. L..... | 5'5 | 5'6 | 39 |
| | Toralino de Fondo. L..... | 1'4 | 9'7 | 39 |
| | Valle de la Valduerna. L..... | 2'8 | 5'6 | 41'7 |
| | Villarnera. L..... | 2'8 | 8'3 | 39 |
| ROPERUELOS DEL PÁRAMO..... | Mestájas y Villar (El). Cas..... | 2'7 | 5'5 | 39 |
| | Móscas del Páramo. L..... | 2'8 | 5'6 | 39 |
| | ROPERUELOS DEL PÁRAMO. L..... | » | 11'1 | 39 |
| | Valcabado del Páramo. L..... | 2'8 | 8'4 | 40'4 |
| SAN ADRIAN DEL VALLE..... | SAN ADRIAN DEL VALLE. V..... | » | 25'1 | 48'7 |
| SAN CRISTÓBAL DE LA POLANtera..... | Matilla de la Vega. L..... | 1'4 | 11'1 | 33'4 |
| | Posadilla de la Vega. L..... | 1'4 | 11'1 | 33'4 |
| | SAN CRISTÓBAL DE LA POLANtera. L..... | » | 11'1 | 33'5 |
| | San Roman el Antiguo. Al. (.)..... | 1'4 | 11'1 | 33'5 |
| | Seisón. L..... | 1'4 | 11'1 | 33'4 |
| | Veguellina de Fondo. L..... | 1'4 | 11'1 | 33'4 |
| | Villagarcía de la Vega. L..... | 1'4 | 11'1 | 33'4 |
| | Villamediana. L..... | 1'4 | 11'2 | 33'5 |
| SAN ESTÉBAN DE NOGALES..... | SAN ESTÉBAN DE NOGALES. V..... | » | 16'7 | 55'7 |
| | Santa María de Nogales. Cas. Granja modelo.... | 0'6 | 17'2 | 55'7 |

| CENSO DE POBLACION. | | | CULTO CATÓLICO. | | | | | | | INSTRUCCION PRIMARIA. | | | | | | | | | |
|---------------------|--------------------|--------|--|---------------------|--------------------|----------|------------------------|------------------------|--------------------|------------------------------------|------|--------------|-------|--------------|-------|-------------------|-------------------|----------------------------|-------------------|
| Habitantes. | | | Parroquias, sus categorías y dotaciones. | | | | | | | Escuelas, sus clases y dotaciones. | | | | | | | | | |
| Vecinos. | Domi- ciliados. | TOTAL. | Término. | Segundo ascenso. | Primer ascenso. | Entrada. | Rurales de primera. | Rurales de segunda. | Rurales Anexos. | Dotacion. | | Elementales. | | Incompletas. | | Mixtas. | | Dotacion. Pesetas. Cts. | |
| | | | | | | | | | | Pesetas. | Cts. | Niños | Niñas | Niños | Niñas | Elemen- tales. | Incom- pletas. | | Elemen- tales. |
| 52 | 116 | 168 | | | | A | | | | 1.050 | | | | | | | | | |
| 94 | 229 | 323 | | | A | | | | | 1.375 | | | | | | | 1 | | 625 |
| 146 | 345 | 491 | » | » | 1 | 1 | » | » | » | 2.425 | » | » | » | » | » | » | 1 | | 625 |
| 88 | 273 | 361 | | | 1A | | | | | 1.500 | | | | | | | | 1 | 468'75 |
| 111 | 350 | 461 | | | A | | | | | 1.400 | | | | | | | | 1 | 625 |
| 34 | 107 | 141 | | | | | | A | | 950 | | | | | | | | | |
| 74 | 223 | 297 | | | | A | | | | 1.050 | | | | | | | | 1 | 468'75 |
| 43 | 137 | 180 | | | | A | | | | 1.050 | | | | | | | | | |
| 28 | 92 | 120 | | | | | | | 1Ac | 700 | | | | | | | | | |
| 34 | 114 | 148 | | | | | A | | | 1.025 | | | | | | | | | |
| 412 | 1.296 | 1.708 | » | » | 2 | 2 | 1 | 1 | 1 | 7.675 | » | » | » | » | » | » | 3 | | 1.562'50 |
| 5 | 10 | 15 | | | | | | A | | 937'50 | | | | | | | | | |
| 66 | 191 | 257 | | | | A | | | | 1.075 | | | | | | | | | |
| 118 | 299 | 417 | | | | A | | | | 1.075 | | | | | | | | 1 | 625 |
| 93 | 245 | 338 | | | | A | | | | 1.087'50 | | | | | | | | 1 | 500 |
| 282 | 745 | 1.027 | » | » | » | 3 | » | 1 | » | 4.175 | » | » | » | » | » | » | 2 | | 1.125 |
| 212 | 519 | 731 | | | | | A | | | 1.150 | 1 | 1 | » | » | » | » | | | 1.562'50 |
| 54 | 142 | 196 | | | | | | | | | | | | | | | | | |
| 98 | 247 | 345 | | | | | | 2A | | 2.225 | | | | | | | | 1 | 500 |
| 123 | 337 | 460 | | | | | | | A | 1.725 | | | | | | | | 1 | 625 |
| 2 | 3 | 5 | Ac | | | | | | | 2.675 | | | | | | | | | |
| 37 | 83 | 120 | | | | | | | | | | | | | | | | | |
| 75 | 195 | 270 | | | | | | | | | | | | | | | | | |
| 52 | 145 | 197 | | | | | A | | | 1.050 | | | | | | | | 1 | 468'75 |
| 36 | 96 | 132 | | | | | | | | | | | | | | | | | |
| 477 | 1.248 | 1.725 | 1 | 1 | » | 3 | » | » | » | 7.675 | » | » | » | » | » | » | 3 | | 1.593'75 |
| 274 | 583 | 857 | | | | | | A | | 1.175 | 1 | 1 | | | | | | | 1.562'50 |
| 1 | 15 | 16 | | | | | | | | | | | | | | | | | |
| 275 | 598 | 873 | » | » | » | 1 | » | » | » | 1.175 | 1 | 1 | » | » | » | » | » | | 1.562'50 |

La Bañera

La Bañera

La Bañera

La Bañera

La Bañera

(.) Véase en las advertencias.

| AYUNTAMIENTOS. | PUEBLOS Y ENTIDADES DE QUE SE COMPONEN. | Distancia en kilómetros à la capital | | |
|------------------------------|--|---|-----------------|--------------------|
| | | del | | |
| | | Ayun- tamiento. | del partido. | de la provincia |
| SAN PEDRO BERCÍANOS | Mata del Páramo (La). L..... | 2'8 | 16'7 | 22'3 |
| | SAN PEDRO BERCÍANOS. L..... | » | 16'7 | 22'3 |
| SANTA ELENA DE JAMÚZ..... | Giménez de Jamúz. L..... | 5'5 | 4'2 | 40'4 |
| | SANTA ELENA DE JAMÚZ. L..... | » | 4'2 | 41'2 |
| | Villanueva de Jamúz. L..... | 2'8 | 6'9 | 41'8 |
| SANTA MARÍA DE LA ISLA..... | San Martin de la Isla. L..... | 0'5 | 5'6 | 39 |
| | SANTA MARÍA DE LA ISLA. L..... | » | 5'5 | 39 |
| | Santibáñez de la Isla. L..... | 4'2 | 11'1 | 33'4 |
| SANTA MARÍA DEL PÁRAMO..... | SANTA MARÍA DEL PÁRAMO. V..... | » | 11'1 | 27'8 |
| SOTO DE LA VEGA..... | Alcaidón. Al..... | 0'6 | 2'9 | 38'9 |
| | Huerga de Garabálles. L..... | 1'4 | 2'8 | 39 |
| | Oteruelo de la Vega. Al..... | 1'4 | 4'2 | 39 |
| | Requejo de la Vega. L..... | 1'4 | 1'4 | 39 |
| | Santa Colomba de la Vega. L..... | 1'4 | 2'8 | 39 |
| | SOTO DE LA VEGA. L..... | » | 2'8 | 39 |
| | Vecilla de la Vega. L..... | 1'4 | 4'2 | 39 |
| URDIALES DEL PÁRAMO..... | Bárrio de Urdiales. L..... | 0'4 | 11'1 | 27'8 |
| | Mansilla del Páramo. L..... | 2'8 | 11'1 | 27'8 |
| | URDIALES DEL PÁRAMO. L..... | » | 11'1 | 27'8 |
| | Villarrin del Páramo. L..... | 4'2 | 11'1 | 27'8 |
| VALDEFUENTES DEL PÁRAMO..... | Azáres del Páramo. L..... | 2'8 | 33'4 | 33'4 |
| | VALDEFUENTES DEL PÁRAMO. L..... | » | 33'4 | 33'4 |

| CENSO DE POBLACION. | | | CULTO CATÓLICO. | | | | | | | INSTRUCCION PRIMARIA. | | | | | | | | | |
|---------------------|--------------------|--------|--|---------------------|--------------------|----------|------------------------|------------------------|---------|------------------------------------|------|--------------|-------|--------------|-------|-------------------|-------------------|-----------|----------|
| Habitantes. | | | Parroquias, sus categorías y dotaciones. | | | | | | | Escuelas, sus clases y dotaciones. | | | | | | | | | |
| Vecinos. | Domi- ciliados. | TOTAL. | Termino. | Segundo ascenso. | Primer ascenso. | Entrada. | Rurales de primera. | Rurales de segunda. | Anexos. | Dotacion. | | Elementales. | | Incompletas. | | Mixtas. | | Dotacion. | |
| | | | | | | | | | | Pesetas. | Cts. | Niños | Niñas | Niños | Niñas | Elemen- tales. | Incom- pletas. | Pesetas. | Cts. |
| 68 | 155 | 223 | | | L | | | | | 1.275 | | | | | | | | | |
| 87 | 186 | 273 | L | | | | | | | 1.948 | | | | | | | | 1 | 625 |
| 155 | 341 | 496 | 1 | » | 1 | » | » | » | » | 3.223 | » | » | » | » | » | » | » | 1 | 625 |
| 154 | 409 | 563 | | | A | | | | | 1.412'50 | 1 | 1 | | | | | | | 1.562'50 |
| 95 | 248 | 343 | | | A | | | | | 1.400 | | | | | | | | 1 | 625 |
| 131 | 336 | 467 | | A | | | | | | 1.725 | | | | | | | | 1 | 468'75 |
| 380 | 993 | 1.373 | » | 1 | 2 | » | » | » | » | 4.537'50 | 1 | 1 | » | » | » | » | » | 2 | 2.656'25 |
| 43 | 117 | 160 | | | | | A | | | 1.087'50 | | | | | | | | | |
| 81 | 248 | 329 | | | | | A | | | 1.112'50 | 1 | | | | 1 | | | | 1.125 |
| 101 | 251 | 352 | | | A | | | | | 1.400 | | | | | | | | | |
| 225 | 616 | 841 | » | » | 1 | 1 | 1 | » | » | 3.600 | 1 | » | » | 1 | » | » | » | » | 1.125 |
| 327 | 873 | 1.200 | » | » | » | A | » | » | » | 1.275 | 1 | 1 | » | » | » | » | » | » | 2.062'50 |
| 2 | 4 | 6 | | | | | | | | | | | | | | | | | |
| 185 | 453 | 638 | Ac | | | | | | | 2.700 | 1 | 1 | | | | | | 1 | 1.562'50 |
| 47 | 109 | 156 | | | | | | | | | | | | | | | | | 500 |
| 68 | 169 | 237 | | | A | | | | | 1.362'50 | | | | | | | | | |
| 120 | 299 | 419 | | | A | | | | | 1.437'50 | | | | | | | | 1 | 468'75 |
| 154 | 372 | 526 | | | A | | | | | 1.475 | 1 | 1 | | | | | | | 1.562'50 |
| 53 | 114 | 167 | | | A | | | | | 1.437'50 | | | | | | | | | |
| 629 | 1.520 | 2.149 | 1 | » | 4 | » | » | » | » | 8.412'50 | 2 | 2 | » | » | » | » | » | 2 | 4.093'75 |
| 46 | 98 | 144 | | | | | | A | | 925 | | | | | | | | | |
| 102 | 295 | 397 | | | | | A | | | 1.075 | | | | | | | | 1 | 468'75 |
| 101 | 229 | 330 | | | | | A | | | 1.125 | | | | | | | | 1 | 625 |
| 43 | 108 | 151 | | | | | L | | | 975 | | | | | | | | | |
| 292 | 730 | 1.022 | » | » | » | 2 | 1 | 1 | » | 4.100 | » | » | » | » | » | » | » | 2 | 1.093'75 |
| 42 | 114 | 156 | | | | | | A | | 1.050 | | | | | | | | | |
| 96 | 221 | 317 | | | | | | A | | 1.087'50 | | | | | | | | 1 | 625 |
| 138 | 335 | 473 | » | » | » | 2 | » | » | » | 2.137'50 | » | » | » | » | » | » | » | 1 | 625 |

La Banera

La Banera

La Banera

| AYUNTAMIENTOS. | PUEBLOS Y ENTIDADES DE QUE SE COMPONEN. | Distancia en kilómetros à la capital | | |
|----------------------------------|--|---|-----------------|--------------------|
| | | del Ayun- tamiento. | del partido. | de la provincia |
| VILLAMONTÁN DE LA VALDUERNA..... | Fresno de la Valduerna. L..... | 1'4 | 8'3 | 41'8 |
| | Miñambres. L..... | 1'4 | 4'2 | 44'6 |
| | Posada y Torre de la Valduerna. L..... | 1'4 | 5'5 | 44'6 |
| | Redelga de la Valduerna. L..... | 1'4 | 4'2 | 44'6 |
| | Villalis. L..... | 1'4 | 6'9 | 44'6 |
| | VILLAMONTÁN DE LA VALDUERNA. L..... | » | 5'5 | 44'6 |
| VILLAZALA..... | Castrillo de San Pelayo. L..... | 5'5 | 11'1 | 27'8 |
| | Hinojo. Cas..... | 0'3 | 5'5 | 33'4 |
| | Huerga de Frailes. L..... | 2'8 | 11'1 | 27'8 |
| | San Pelayo. L..... | 0'7 | 5'7 | 33'5 |
| | Santa Marinica. L..... | 0'5 | 8'3 | 30'6 |
| | VILLAZALA. V..... | 1'4 | 4'2 | 33'4 |
| ZÓTES DEL PÁRAMO..... | Villaestrigo. L..... | 2'8 | 11'1 | 36'2 |
| | Zambroncinos. L..... | 2'8 | 11'1 | 30'6 |
| | ZÓTES DEL PÁRAMO. L..... | » | 11'1 | 33'4 |

| CENSO DE POBLACION. | | | CULTO CATÓLICO. | | | | | | | INSTRUCCION PRIMARIA. | | | | | | | | | |
|---------------------|--------------------|--------|--|---------------------|--------------------|----------|------------------------|------------------------|---------|------------------------------------|------|--------------|-------|--------------|-------|-------------------|-------------------|-----------|----------|
| Habitantes. | | | Parroquias, sus categorías y dotaciones. | | | | | | | Escuelas, sus clases y dotaciones. | | | | | | | | | |
| Vecinos. | Domi- ciliados. | TOTAL. | Término. | Segundo ascenso. | Primer ascenso. | Entrada. | Rurales de primera. | Rurales de segunda. | Anexos. | Dotacion. | | Elementales. | | Incompletas. | | Mixtas. | | Dotacion. | |
| | | | | | | | | | | Pesetas. | Cts. | Niños | Niñas | Niños | Niñas | Elemen- tales. | Incom- pletas. | Pesetas. | Cts. |
| 66 | 159 | 225 | | | | A | | | | 1.100 | | | | | | | 1 | | 500 |
| 98 | 253 | 351 | | | | A | | | | 1.062'50 | | | | | | | | | 500 |
| 59 | 148 | 207 | | | | | A | | | 1.025 | | | | | | | | | 500 |
| 43 | 109 | 152 | | | | | | A | | 950 | | | | | | | | | |
| 84 | 208 | 292 | | | | A | | | | 1.050 | | | | | | | | | 625 |
| 65 | 141 | 206 | | | | A | | | | 1.050 | | | | | | | | | 625 |
| 415 | 1.018 | 1.433 | » | » | » | 4 | 1 | 1 | » | 6.237'50 | » | » | » | » | » | » | 3 | | 1.625 |
| 13 | 38 | 51 | | | | | | 1A | | 950 | | | | | | | | | |
| 1 | 6 | 7 | | | | | | | | | | | | | | | | | |
| 72 | 198 | 270 | | | | A | | | | 1.050 | | | | | | | | 1 | 468'75 |
| 11 | 28 | 39 | | | | | | | 1A | 62'50 | | | | | | | | | |
| 29 | 68 | 97 | | | | | A | | | 1.025 | | | | | | | | | |
| 87 | 245 | 332 | | | | A | | | | 1.150 | | | | | | | | 1 | 625 |
| 55 | 163 | 218 | | | | A | | | | 1.087'50 | | | | | | | | 1 | 625 |
| 268 | 746 | 1.014 | » | » | » | 3 | 1 | 1 | 1 | 5.325 | » | » | » | » | » | » | 3 | | 1.718'75 |
| 78 | 210 | 288 | | | | A | | | | 1.062'50 | | | | | | | | 1 | 468'75 |
| 98 | 183 | 281 | | | | A | | | | 1.112'50 | | | | | | | | 1 | 625 |
| 189 | 400 | 589 | | | | A | | | | 1.137'50 | 1 | 1 | | | | | | | 1.562'50 |
| 365 | 793 | 1.158 | » | » | » | 3 | » | » | » | 3.312'50 | 1 | 1 | » | » | » | » | 2 | | 2.656'25 |

La Banca

PARTIDO JUDICIAL DE LEÓN.

(AUDIENCIA DE LO CRIMINAL DE LEÓN.)

Situado en el centro de la provincia, y confina con los de Astorga, Murias, La Vecilla, ocupa una extension superficial de 1.452.12 kilómetros cuadrados, y se compone de 23 Ayuntamientos con 45.489 habitantes.

Riaño en muy corta extension, Sahagun, Valencia y en una pequeña parte con el de La Bañeza.

| AYUNTAMIENTOS. | PUEBLOS Y ENTIDADES DE QUE SE COMPONEN. | Distancia en kilómetros à la capital | | |
|------------------------|--|---|--------------|------------------|
| | | del Ayuntamiento. | del partido. | de la provincia. |
| ARMÚNIA..... | ARMÚNIA. L..... | » | 2'8 | 2'8 |
| | Oteruelo de la Valdoncina. L..... | 1'3 | 2'8 | 2'8 |
| | Trobajo del Cerecedo. L..... | 1'3 | 2'8 | 2'8 |
| CARROCERA..... | Benllera. L..... | 2'7 | 22'2 | 22'2 |
| | CARROCERA. Al..... | » | 25'1 | 25'1 |
| | Cuevas de Viñayo. Al..... | 5'5 | 27'8 | 27'8 |
| | Otero de las Dueñas. L..... | 5'5 | 27'8 | 27'8 |
| | Piedrasecha. Al..... | 5'5 | 27'8 | 27'8 |
| | Santiago de las Villas. L..... | 2'7 | 25'1 | 25'1 |
| Viñayo. L..... | 4'1 | 25'1 | 25'1 | |
| CIMÁNES DEL TEJAR..... | Alcoba. L..... | 5'3 | 22'3 | 22'3 |
| | Azadon. L..... | 1'3 | 22'3 | 22'3 |
| | CIMÁNES DEL TEJAR. L..... | » | 22'3 | 22'3 |
| | Secarejo. L..... | 2'7 | 22'3 | 22'3 |
| | Velilla de la Reina. L..... | 5'3 | 19'5 | 19'5 |
| | Villarroquel. L..... | 4'1 | 22'3 | 22'3 |
| CUÁDROS..... | Cabanillas de la Jurisdiccion. L..... | 5'3 | 8'3 | 8'3 |
| | Campo y Santibáñez. L..... | 2'3 | 8'3 | 8'3 |
| | Cascantes. L..... | 5'3 | 16'7 | 16'7 |

| CENSO DE POBLACION. | | | CULTO CATÓLICO. | | | | | | | INSTRUCCION PRIMARIA. | | | | | | | | | |
|---------------------|--------------------|--------|--|------------------|-----------------|----------|---------------------|---------------------|---------|-----------------------------------|--------------|-------|--------------|-------|-------------------|-------------------|-----------|----------|--------|
| Habitantes. | | | Parroquias, sus categorias y dotaciones. | | | | | | | Escuelas, sus clases y dotaciones | | | | | | | | | |
| Vecinos. | Domi- ciliados. | TOTAL. | Término. | Segundo ascenso. | Primer ascenso. | Entrada. | Rurales de primera. | Rurales de segunda. | Anexos. | Dotacion. Pesetas. Cts. | Elementales. | | Incompletas. | | Mixtas. | | Dotacion. | | |
| | | | | | | | | | | | Niños | Niñas | Niños | Niñas | Elemen- tales. | Incom- pletas. | Pesetas. | Cts. | |
| 121 | 336 | 457 | | L | | | | | | 1.549 | | | | | | | 1 | 625 | |
| 52 | 154 | 206 | | | | | L | | | 975 | | | | | | | | 1 | 500 |
| 75 | 174 | 249 | | L | | | | | | 1.525 | | | | | | | | 1 | 500 |
| 248 | 664 | 912 | » | 2 | » | » | 1 | » | » | 4.049 | » | » | » | » | » | » | 2 | 1.125 | |
| 51 | 176 | 227 | | | L | | | | | 1.325 | | | | | | | | | |
| 29 | 103 | 132 | | | | 10 | | | | 1.150 | | | | | | | | 1 | 625 |
| 14 | 43 | 57 | | | | | | | 10 | | | | | | | | | | |
| 40 | 161 | 201 | | | | | | O | | 1.000 | | | | | | | | 1 | 500 |
| 18 | 69 | 87 | | | | | | O | | 1.025 | | | | | | | | | |
| 50 | 145 | 195 | | | | | | L | | 975 | | | | | | | | | |
| 46 | 123 | 169 | | | | | | O | | 1.025 | | | | | | | | | |
| 248 | 820 | 1.068 | » | » | 1 | 3 | 2 | » | 1 | 6.500 | » | » | » | » | » | » | 2 | 1.125 | |
| 50 | 130 | 180 | | | | | | A | | 1.050 | | | | | | | | | |
| 47 | 117 | 164 | | | | | | A | | 1.037'50 | | | | | | | | | |
| 58 | 136 | 194 | | | | | | A | | 1.075 | | | | | | | | 1 | 625 |
| 40 | 122 | 162 | | | | | | O | | 1.025 | | | | | | | | | |
| 93 | 272 | 365 | | | | | | L | | 1.075 | | | | | | | | | |
| 31 | 84 | 115 | | | | | | O | | 1.025 | | | | | | | | 1 | 468'75 |
| 319 | 861 | 1.180 | » | » | » | 5 | 1 | » | » | 6.287'50 | » | » | » | » | » | » | 2 | 1.093'75 | |
| 37 | 99 | 136 | | | | | | L | | 975 | | | | | | | | | |
| 126 | 297 | 423 | L | | | | | | | 1.975 | | | | | | | | 1 | 500 |
| 48 | 113 | 161 | | | O | | | | | 1.300 | | | | | | | | | |

Villad¹ - 7
14
13
16
5
18

| AYUNTAMIENTOS. | PUEBLOS Y ENTIDADES DE QUE SE COMPONEN. | Distancia en kilómetros à la capital | | |
|---|--|---|-----------------|--------------------|
| | | del Ayun- tamiento. | del partido. | de la provincia |
| CUÁDROS..... | CUÁDROS. L..... | » | 11'1 | 11'1 |
| | Lorenzana. L..... | 2'7 | 5'5 | 5'5 |
| | Seca (La). L..... | 5'7 | 16'7 | 16'7 |
| | Valsemana de Alba. L..... | 5'4 | 13'9 | 13'9 |
| CHÓZAS DE ABAJO..... | Antimio de Arriba. L..... | 2'7 | 9'7 | 9'7 |
| | Ardoncino, ó Ardonciano. L..... | 3'4 | 16'7 | 16'7 |
| | Banúncias. L..... | 2'7 | 16'7 | 16'7 |
| | Cembrános. L..... | 5'6 | 8'3 | 8'3 |
| | CHÓZAS DE ABAJO. L..... | » | 11'1 | 11'1 |
| | Chózas de Arriba. L..... | 0'6 | 11'1 | 11'1 |
| | Méizara. L..... | 4'5 | 16'7 | 16'7 |
| | Mozóndiga. L..... | 2'7 | 13'9 | 13'9 |
| | Villar de Mazarife. L..... | 2'7 | 13'9 | 13'9 |
| | GARRÁFE DE TORIO..... | Abadengo de Torio. L..... | 2'7 | 13'9 |
| Flecha de Torio (La). Al..... | | 0'8 | 16'7 | 16'7 |
| Fontános de Torio. Al..... | | 2'7 | 19'5 | 19'5 |
| GARRÁFE DE TORIO. L..... | | » | 16'7 | 16'7 |
| Manzaneda de Torio. L..... | | 2'7 | 16'7 | 16'7 |
| Matueca de Torio. L..... | | 5'5 | 22'3 | 22'3 |
| Palácio de Torio. L..... | | 2'7 | 13'9 | 13'9 |
| Palazuelo de Torio. L..... | | 2'7 | 13'9 | 13'9 |
| Pedrun de Torio. L..... | | 5'5 | 22'3 | 22'3 |
| Riosequino de Torio. L..... | | 5'5 | 11'1 | 11'1 |
| Ruiforco de Torio. L..... | | 0'8 | 16'7 | 16'7 |
| San Feliz de Torio. L..... | | 5'5 | 11'1 | 11'1 |
| Valderilla de Torio. Al..... | | 1'3 | 16'7 | 16'7 |
| Ventas de la Tuerta. Cas. (Riosequino)..... | | 8'3 | 13'9 | 13'9 |
| Villaverde de Abajo. L..... | | 5'5 | 11'1 | 11'1 |
| Villaverde de Arriba. L..... | 5'5 | 11'1 | 11'1 | |
| GRADÉFES..... | Cañizal. Al..... | 6'9 | 22'3 | 22'3 |
| | Carbajal de Rueda. L..... | 4'3 | 23'6 | 23'6 |
| | Casasola. Al..... | 8'3 | 22'3 | 22'3 |
| | Cifuéntes de Rueda. L..... | 5'5 | 22'3 | 22'3 |

| CENSO DE POBLACION. | | | CULTO CATÓLICO. | | | | | | | INSTRUCCION PRIMARIA. | | | | | | | | | | | |
|---------------------|--------------------|--------|--|---------------------|--------------------|----------|------------------------|------------------------|---------|------------------------------------|------|--------------|-------|--------------|-------|-------------------|-------------------|-----------|-------|-------|----|
| Habitantes. | | | Parroquias, sus categorías y dotaciones. | | | | | | | Escuelas, sus clases y dotaciones. | | | | | | | | | | | |
| Vecinos. | Domi- ciliados. | TOTAL. | Termino. | Segundo ascenso. | Primer ascenso. | Entrada. | Rurales de primera. | Rurales de segunda. | Anexos. | Dotacion. | | Elementales. | | Incompletas. | | Mixtas. | | Dotacion. | | | |
| | | | | | | | | | | Pesetas. | Cts. | Niños | Niñas | Niños | Niñas | Elemen- tales. | Incom- pletas. | Pesetas. | Cts. | | |
| 145 | 386 | 531 | L | | | | | | | 1.999 | | 1 | 1 | | | | | | 1.562 | 50 | |
| 57 | 181 | 238 | | L | | | | | | 1.525 | | | | | | | | | | | |
| 56 | 169 | 225 | | | 0 | | | | | 1.300 | | | | | | | | 1 | | 500 | |
| 18 | 60 | 78 | | | | 0 | | | | 1.000 | | | | | | | | | | | |
| 487 | 1.305 | 1.792 | 2 | 1 | 2 | 1 | 1 | » | » | 10.074 | | 1 | 1 | » | » | » | » | 2 | | 2.562 | 50 |
| 94 | 271 | 365 | | | | L | | | | 1.000 | | | | | | | | 1 | | 500 | |
| 46 | 165 | 211 | | | L | | | | | 1.275 | | | | | | | | | | | |
| 78 | 244 | 322 | | | | | | | nL | | | | | | | | | | | | |
| 57 | 164 | 221 | | | | L | | | | 1.000 | | | | | | | | | | | |
| 56 | 179 | 235 | | | L | | | | | 1.275 | | | | | | | | 1 | | 625 | |
| 70 | 215 | 285 | | | | L | | | | 1.000 | | | | | | | | | | | |
| 43 | 127 | 170 | | | | | L | | | 975 | | | | | | | | | | | |
| 51 | 163 | 214 | | | | L | | | | 1.000 | | | | | | | | | | | |
| 91 | 290 | 381 | | | | L | | | | 1.275 | | | | | | | | 1 | | 500 | |
| 586 | 1.818 | 2.404 | » | » | 3 | 4 | 1 | » | 1 | 8.800 | | » | » | » | » | » | » | 3 | | 1.625 | |
| 17 | 59 | 76 | | | | | | | 4L | | | | | | | | | | | | |
| 5 | 15 | 20 | | | | | | | 3L | | | | | | | | | | | | |
| 17 | 55 | 72 | | | | | | | | 975 | | | | | | | | | | | |
| 61 | 188 | 249 | | | | | | | | 1.075 | | | | | | | | 1 | | 625 | |
| 55 | 179 | 234 | | | | L | | | | 1.000 | | | | | | | | | | | |
| 40 | 108 | 148 | | | | | | | | 1.275 | | | | | | | | | | | |
| 45 | 142 | 187 | | | | L | | | | 1.275 | | | | | | | | 1 | | 500 | |
| 38 | 98 | 136 | | | | 1L | | | | 1.350 | | | | | | | | | | | |
| 59 | 186 | 245 | | | | | | | | | | | | | | | | 1 | | 625 | |
| 58 | 177 | 235 | | | | | | | | | | | | | | | | 1 | | 500 | |
| 33 | 98 | 131 | | | | | | | | 1.050 | | | | | | | | | | | |
| 50 | 149 | 199 | | | | | | 4L | | 1.000 | | | | | | | | 1 | | 684 | 37 |
| 15 | 48 | 63 | | | | | | | | | | | | | | | | | | | |
| 1 | 6 | 7 | | | | | | | | | | | | | | | | | | | |
| 28 | 83 | 111 | | | | | | | | | | | | | | | | | | | |
| 28 | 77 | 105 | | | | | | 2L | | 1.000 | | | | | | | | 1 | | 500 | |
| 550 | 1.668 | 2.218 | » | » | 4 | 5 | 1 | 1 | 4 | 10.000 | | » | » | » | » | » | » | 6 | | 3.434 | 37 |
| 13 | 32 | 45 | | | | | | | nL | | | | | | | | | | | | |
| 45 | 111 | 156 | | | L | | | | | 1.275 | | | | | | | | | | | |
| 28 | 85 | 113 | | | | | | | L | 900 | | | | | | | | | | | |
| 69 | 211 | 280 | | L | | | | | | 1.549 | | | | | | | | 1 | | 468 | 75 |

Formas 4.

| AYUNTAMIENTOS. | PUEBLOS Y ENTIDADES DE QUE SE COMPONEN. | Distancia en kilómetros á la capital | | |
|-----------------------------|--|---|-----------------|--------------------|
| | | del Ayun- tamiento. | del partido. | de la provincia |
| ONZONILLA | Antimio de Abajo. L..... | 2'7 | 8'5 | 8'3 |
| | ONZONILLA. L..... | " | 5'5 | 5'5 |
| | Sotico. Al..... | 2 | 5'5 | 5'5 |
| | Tornéros de la Jurisdiccion. L..... | 1'3 | 5'5 | 5'5 |
| | Vilecha. L..... | 1'3 | 5'5 | 5'5 |
| | Viloria de la Jurisdiccion. L..... | 2'7 | 8'3 | 8'3 |
| RIOSECO DE TÁPIA | Camposagrado. Cas..... | 5'5 | 22'3 | 22'3 |
| | Espinosa de la Ribera. V..... | 2'7 | 22'3 | 22'3 |
| | RIOSECO DE TÁPIA. V..... | " | 22'3 | 22'3 |
| | Tápia de la Ribera. L..... | 2'7 | 22'3 | 22'3 |
| SAN ANDRÉS DEL RABANEDO | Ferral de Bernesga. L..... | 2'7 | 5'5 | 5'5 |
| | SAN ANDRÉS DEL RABANEDO. L..... | " | 2'7 | 2'7 |
| | Trobajo del Camino. L..... | 2'7 | 2'7 | 2'7 |
| | Villabalter. L..... | 1'4 | 2'7 | 2'7 |
| SANTOVÉNIA DE LA VALDONCINA | Quintana de Raneros. L..... | 2'6 | 6'9 | 6'9 |
| | Rivaseca. Al..... | 2'7 | 5'5 | 5'5 |
| | SANTOVÉNIA DE LA VALDONCINA. L..... | " | 8'3 | 8'3 |
| | Villacedré. L..... | 2'7 | 2'7 | 2'7 |
| | Villanueva del Carnero. L..... | 2'7 | 6'9 | 6'9 |
| SARIÉGOS | Azadinos. L..... | 2'7 | 4'2 | 4'2 |
| | Carbajal de la Legua. L..... | 2'7 | 5'5 | 5'5 |
| | Pobladura de Bernesga. Al..... | 1'6 | 5'5 | 5'5 |
| | SARIÉGOS. L..... | " | 5'5 | 5'5 |
| | Valle. B. de Carbajal..... | 2'7 | 5'5 | 5'5 |
| VALDEFRESNO | Arcahueja. L..... | 2'7 | 5'5 | 5'5 |
| | Carbajosa. Al..... | 5'5 | 8'3 | 8'3 |
| | Corbillos de la Sobarriba. L..... | 2'7 | 5'5 | 5'5 |
| | Golpejar de la Sobarriba. L..... | 1'3 | 5'5 | 5'5 |

| CENSO DE POBLACION. | | | CULTO CATÓLICO. | | | | | | | INSTRUCCION PRIMARIA. | | | | | | | | | |
|---------------------|--------------------|--------------|--|---------------------|--------------------|----------|------------------------|------------------------|---------|------------------------------------|------|--------------|-------|--------------|-------|-------------------|-------------------|-----------|----------|
| Habitantes. | | | Parroquias, sus categorías y dotaciones. | | | | | | | Escuelas, sus clases y dotaciones. | | | | | | | | | |
| Vecinos. | Domi- ciliados. | TOTAL. | Termino. | Segundo ascenso. | Primer ascenso. | Entrada. | de primera. Rurales | de segunda. Rurales | Anexos. | Dotacion. | | Elementales. | | Incompletas. | | Mixtas. | | Dotacion. | |
| | | | | | | | | | | Pesetas. | Cts. | Niños | Niñas | Niños | Niñas | Elemen- tales. | Incom- pletas. | Pesetas. | Cts. |
| 43 | 102 | 145 | | | | | | | | 1.350 | | | | | | | | 1 | 625 |
| 48 | 123 | 171 | 1L | | | | | | | 1.975 | | | | | | | | | |
| 19 | 50 | 69 | | | | | | | | | | 1 | | | | | | | |
| 67 | 152 | 219 | | | | | | | 1L | 2.074 | | | | | | | | 1 | 500 |
| 113 | 283 | 396 | L | | | | | | | | | | | | | | | | |
| 33 | 77 | 110 | | | | | | | 2L | | | | | | | | | | |
| 323 | 787 | 1.110 | 2 | " | 1 | " | " | " | 2 | 5.399 | 1 | " | " | " | " | " | 2 | | 1.906'25 |
| 1 | 6 | 7 | | | | | | | | 1.575 | | | | | | | | 1 | 500 |
| 121 | 339 | 460 | | | O | | | | | 1.575 | | | | | | | | 1 | 625 |
| 113 | 282 | 395 | | | O | | | | | 1.000 | | | | | | | | | |
| 102 | 232 | 334 | | | | O | | | | | | | | | | | | | |
| 337 | 859 | 1.196 | " | 2 | " | 1 | " | " | " | 4.150 | " | " | " | " | " | " | 2 | | 1.125 |
| 127 | 344 | 471 | L | | | | | | | 1.948 | | | | | | | | 1 | 500 |
| 94 | 265 | 359 | | | L | | | | | 1.525 | | | | | | | | 1 | 625 |
| 153 | 447 | 600 | L | | | | | | | 1.924 | 1 | 1 | | | | | | | 1.562'50 |
| 91 | 242 | 333 | L | | | | | | | 1.948 | | | | | | | | | |
| 465 | 1.298 | 1.763 | 3 | 1 | " | " | " | " | " | 7.345 | 1 | 1 | " | " | " | " | 2 | | 2.687'50 |
| 83 | 207 | 290 | | | | L | | | | 1.525 | | | | | | | | 1 | 468'75 |
| 24 | 57 | 81 | | | | 1L | | | 1L | 1.350 | | | | | | | | 1 | 625 |
| 58 | 130 | 188 | | | | | | | | 1.525 | | | | | | | | | |
| 40 | 99 | 139 | | | | L | | | | 1.275 | | | | | | | | | |
| 64 | 171 | 235 | | | | | L | | | | | | | | | | | | |
| 269 | 664 | 933 | " | 2 | 2 | " | " | " | 1 | 5.675 | " | " | " | " | " | " | 2 | | 1.093'75 |
| 75 | 205 | 280 | | | | L | | | | 1.525 | | | | | | | | 1 | 500 |
| 82 | 194 | 276 | | | | L | | | | 1.600 | | | | | | | | 1 | 468'75 |
| 38 | 120 | 158 | | | | | | L | | 975 | | | | | | | | 1 | 625 |
| 68 | 166 | 234 | | | | L | | | | 1.525 | | | | | | | | | |
| 6 | 23 | 29 | | | | | | | | | | | | | | | | | |
| 269 | 708 | 977 | " | 3 | " | " | " | 1 | " | 5.625 | " | " | " | " | " | " | 3 | | 1.593'75 |
| 27 | 71 | 98 | | | | | 1L | | | 1.350 | | | | | | | | 1 | 468'75 |
| 8 | 25 | 33 | | | | | | | L | 900 | | | | | | | | | |
| 28 | 68 | 96 | | | | | | 2L | | 1.050 | | | | | | | | | |
| 15 | 39 | 54 | | | | | | | L | 900 | | | | | | | | | |

Formas - 4,
1,5
1,5
1,5
1,5
2



| AYUNTAMIENTOS. | PUEBLOS Y ENTIDADES DE QUE SE COMPONEN. | Distancia en kilómetros á la capital | | |
|----------------------------|--|---|----------|-----------|
| | | del | del | de la |
| | | Ayun- tamiento. | partido. | provincia |
| | Navafria. L..... | 5'1 | 11'1 | 11'1 |
| | Paradilla de la Sobarriba. L..... | 2'7 | 6'9 | 6'9 |
| | Sanfelismo. L..... | 2'7 | 6'9 | 6'9 |
| | Santa Olaja de Porma. Al..... | 5'5 | 11'1 | 11'1 |
| | Santibáñez de Porma. L..... | 5'5 | 11'1 | 11'1 |
| | Santovénia del Monte. L..... | 6'9 | 11'1 | 11'1 |
| | Solanilla. L..... | 5'5 | 11'1 | 11'1 |
| X VALDEFRESNO..... | Tendal. L..... | 1'3 | 5'5 | 5'5 |
| | VALDEFRESNO. L..... | » | 6'9 | 6'9 |
| | Valdelafuente. Al..... | 2'7 | 5'5 | 5'5 |
| | Villacete. Al..... | 2'7 | 6'9 | 6'9 |
| | Villacil. L..... | 2'7 | 6'9 | 6'9 |
| | Villafeliz de la Sobarriba. L..... | 6'9 | 11'1 | 11'1 |
| | Villalboñe. L..... | 5'5 | 11'1 | 11'1 |
| | Villaseca de la Sobarriba. L..... | 1'3 | 8'3 | 8'3 |
| | Villavente. L..... | 5'5 | 5'5 | 5'5 |
| | Aldéa (La) ó Valdoncina. Al..... | 1'3 | 8'3 | 8'3 |
| | Fresno del Camino. L..... | 1'4 | 5'5 | 5'5 |
| | Montéjos. L..... | 2'7 | 8'3 | 8'3 |
| X VALVERDE DEL CAMINO..... | Oncina de la Valdoncina. Al..... | 1'3 | 8'3 | 8'3 |
| | Robledo de la Valdoncina. L..... | 1'4 | 8'3 | 8'3 |
| | San Miguel del Camino. L..... | 1'4 | 8'3 | 8'3 |
| | VALVERDE DEL CAMINO. L..... | » | 8'3 | 8'3 |
| | Virgen del Camino (Ermita de la). B. de Fresno. | 1'4 | 5'5 | 5'5 |
| | Grulléros. L..... | 1'3 | 6'9 | 6'9 |
| | Trobajuelo. B. de Vega..... | 0'8 | 8'3 | 8'3 |
| X VEGA DE INFANZONES..... | VEGA DE INFANZONES. L..... | » | 8'3 | 8'3 |
| | Villadesoto. L..... | 1'3 | 6'9 | 6'9 |
| | Castrillo de Porma. L..... | 5'5 | 10'5 | 10'5 |
| | Castro de la Sobarriba ó Castroesquilon. Al..... | 2'7 | 16'7 | 16'7 |
| X VEGAS DEL CONDADO..... | Cerezáles de Rueda. L..... | 6'9 | 22'3 | 22'3 |
| | Represa. Al..... | 5'5 | 13'9 | 13'9 |
| | San Cipriano del Condado. L..... | 2'7 | 16'7 | 16'7 |

| CENSO DE POBLACION. | | | CULTO CATÓLICO. | | | | | | | INSTRUCCION PRIMARIA. | | | | | | | | | |
|---------------------|--------------------|--------------|--|---------------------|--------------------|----------|------------------------|------------------------|---------|------------------------------------|------|--------------|-------|--------------|-------|-------------------|-------------------|-----------|----------|
| Habitantes. | | | Parroquias, sus categorías y dotaciones. | | | | | | | Escuelas, sus clases y dotaciones. | | | | | | | | | |
| Vecinos. | Domi- ciliados. | TOTAL. | Término. | Segundo ascenso. | Primer ascenso. | Entrada. | Rurales de primera. | Rurales de segunda. | Anoxos. | Dotacion. | | Elementales. | | Incompletas. | | Mixtas. | | Dotacion. | |
| | | | | | | | | | | Pesetas. | Cts. | Niños | Niñas | Niños | Niñas | Elemen- tales. | Incom- pletas. | Pesetas. | Cts. |
| 30 | 82 | 112 | | | | | L | | | 975 | | | | | | | | | |
| 37 | 99 | 136 | | | | | | | 3L | 1.975 | | | | | | | | | |
| 32 | 74 | 106 | 3L | | | | | | 4L | 1.275 | | | | | | | | | |
| 15 | 38 | 53 | | | | | | | | | | | | | | | | 1 | 500 |
| 49 | 101 | 150 | | | 4L | | | | | 1.275 | | | | | | | | | |
| 29 | 79 | 108 | | | | | | L | | 900 | | | | | | | | | |
| 25 | 76 | 101 | | | 5L | | | | | 1.350 | | | | | | | | | |
| 15 | 45 | 60 | | | | | | | | 975 | | | | | | | | | |
| 30 | 78 | 108 | | | L | | | | | 1.275 | | | | | | | | 1 | 625 |
| 18 | 30 | 48 | | | | | | | 2L | | | | | | | | | | |
| 14 | 33 | 47 | | | | | | | 1L | | | | | | | | | | |
| 19 | 43 | 62 | | | | | | L | | 900 | | | | | | | | | |
| 39 | 107 | 146 | | | | | | | | 975 | | | | | | | | | |
| 15 | 48 | 63 | | | | | | | 5L | | | | | | | | | | |
| 39 | 118 | 157 | | | | | | L | | 975 | | | | | | | | | |
| 31 | 70 | 101 | | | | | L | | | 975 | | | | | | | | 1 | 500 |
| 515 | 1.324 | 1.839 | 1 | » | 4 | » | 6 | 4 | 5 | 16.750 | » | » | » | » | » | » | » | 4 | 2.093'75 |
| 31 | 97 | 128 | | | | | | | 2L | 1.525 | | | | | | | | 1 | 625 |
| 32 | 99 | 131 | | 1L | | | | | | 1.275 | | | | | | | | 1 | 468'75 |
| 78 | 290 | 368 | | | L | | | | | 1.350 | | | | | | | | | |
| 19 | 64 | 83 | | | 2L | | | | | 975 | | | | | | | | | |
| 55 | 185 | 240 | | | | | | L | | 1.275 | | | | | | | | | |
| 55 | 206 | 261 | | | L | | | | | 975 | | | | | | | | | |
| 53 | 180 | 233 | | | | | | L | | 975 | | | | | | | | 1 | 625 |
| 42 | 158 | 200 | | | | | | | 1L | | | | | | | | | | |
| 365 | 1.279 | 1.644 | » | 1 | 3 | » | 2 | » | 2 | 7.375 | » | » | » | » | » | » | » | 3 | 1.718'75 |
| 94 | 301 | 395 | | | | | | | | 1.323 | | | | | | | | 1 | 468'75 |
| 2 | 3 | 5 | | | | | | | | 1.275 | | | | | | | | | |
| 109 | 319 | 428 | | L | | | | | | 1.624 | | | | | | | | 1 | 625 |
| 41 | 133 | 174 | | | | | L | | | 999 | | | | | | | | | |
| 246 | 756 | 1.002 | » | 1 | 2 | 1 | » | » | » | 5.221 | » | » | » | » | » | » | » | 2 | 1.093'75 |
| 46 | 119 | 165 | | | | | | L | | 975 | | | | | | | | | |
| 32 | 97 | 129 | | | | | | L | | 975 | | | | | | | | | |
| 104 | 268 | 372 | L | | | | | | | 1.975 | | | | | | | | 1 | 500 |
| 18 | 43 | 61 | | | | | | | | | | | | | | | | | |
| 76 | 191 | 267 | | | L | | | | | 1.323 | | | | | | | | | |

Comeras 1
4
3

| AYUNTAMIENTOS. | PUEBLOS Y ENTIDADES DE QUE SE COMPONEN. | Distancia en kilómetros à la capital | | |
|-----------------------------|--|---|----------|-----------|
| | | del | del | de la |
| | | Ayun- tamiento. | partido. | provincia |
| VEGAS DEL CONDADO..... | Santa María del Monte del Condado. L..... | 5'5 | 11'1 | 11'1 |
| | San Vicente del Condado. L..... | 2'7 | 19'5 | 19'5 |
| | Sécos de Porma. L..... | 5'5 | 11'1 | 11'1 |
| | VEGAS DEL CONDADO. V..... | » | 19'5 | 19'5 |
| | Villafruela y Moral del Condado. L..... | 5'5 | 13'9 | 13'9 |
| | Villamayor del Condado. Al..... | 6'9 | 13'9 | 13'9 |
| VILLADÁNGOS DEL PÁRAMO..... | Villanueva del Condado. L..... | 2'7 | 16'7 | 16'7 |
| | Celadilla del Páramo. V..... | 1'3 | 16'7 | 16'7 |
| | Fogedo del Páramo. L..... | 1'4 | 16'7 | 16'7 |
| VILLAQUILAMBRE..... | VILLADÁNGOS DEL PÁRAMO. V..... | » | 16'7 | 16'7 |
| | Castrillino y Canaleja. Al..... | 5'5 | 8'3 | 8'3 |
| | Navatejera. L..... | 2'8 | 2'8 | 2'8 |
| | Robledo de Torio. L..... | 2'8 | 5'5 | 5'5 |
| | Villamoros de las Reguéras. Al..... | 5'5 | 2'8 | 2'8 |
| | Villanueva del Árbol. L..... | 4'2 | 6'9 | 6'9 |
| | Villaobispo de las Reguéras. L..... | 5'5 | 2'3 | 2'3 |
| | VILLAQUILAMBRE. L..... | » | 5'5 | 5'5 |
| | Villarodrigo de las Reguéras. L..... | 2'7 | 4'2 | 4'2 |
| | Villasinta. L..... | 1'3 | 6'9 | 6'9 |
| VILLASABARIEGO..... | Palazuelo de Eslonza. L..... | 3'5 | 16'7 | 16'7 |
| | Valle de Mansilla. L..... | 5'5 | 16'7 | 16'7 |
| | Vega de los Árboles. L..... | 6'9 | 22'3 | 22'3 |
| | Villabúrbula. L..... | 3 | 14 | 14 |
| | Villacontilde. L..... | 2'8 | 16'7 | 16'7 |
| | Villafalé. L..... | 2'8 | 13'9 | 13'9 |
| | Villafañe. L..... | 2 | 11'1 | 11'1 |
| | Villarente. L..... | 2'7 | 11'1 | 11'1 |
| | VILLASABARIEGO. L..... | » | 13'9 | 13'9 |
| | Villiguer. L..... | 2'7 | 16'7 | 16'7 |
| | Villimer. L..... | 4 | 11'1 | 11'1 |

| CENSO DE POBLACION. | | | CULTO CATÓLICO. | | | | | | | INSTRUCCION PRIMARIA. | | | | | | | | |
|---------------------|--------------------|--------|--|---------------------|--------------------|----------|------------------------|------------------------|---------|------------------------------------|--------------|-------|--------------|-------|-------------------|-------------------|---------------------------------|-------------------|
| Habitantes. | | | Parroquias, sus categorías y dotaciones. | | | | | | | Escuelas, sus clases y dotaciones. | | | | | | | | |
| Vecinos. | Domi- ciliados. | TOTAL. | Término. | Segundo ascenso. | Primer ascenso. | Entrada. | Rurales de primera. | Rurales de segunda. | Anexos. | Dotacion. — Pesetas. Cts. | Elementales. | | Incompletas. | | Mixtas. | | Dotacion. — Pesetas. Cts. | |
| | | | | | | | | | | | Niños | Niñas | Niños | Niñas | Elemen- tales. | Incom- pletas. | | Elemen- tales. |
| 63 | 178 | 241 | | | | | L | | | 975 | | | | | | | | |
| 31 | 81 | 112 | | | | | nL | | | 1.050 | | | | | | | | |
| 21 | 55 | 76 | | | | | | L | | 900 | | | | | | | | |
| 119 | 294 | 413 | | | L | | | | | 1.323 | | | | | | 1 | | 625 |
| 81 | 234 | 315 | | | L | | | | | 1.275 | | | | | | 1 | | 468'75 |
| 41 | 105 | 146 | | | 1L | | | | | 1.350 | | | | | | | | |
| 97 | 250 | 347 | | | L | | | | | 1.275 | | | | | | 1 | | 500 |
| 729 | 1.915 | 2.644 | 1 | » | 5 | » | 4 | 1 | 1 | 13.396 | » | » | » | » | » | 4 | | 2.093'75 |
| 66 | 164 | 230 | | | L | | | | | 1.275 | | | | | | 1 | | 500 |
| 45 | 100 | 145 | | | | | L | | | 975 | | | | | | 1 | | 625 |
| 152 | 338 | 490 | | | L | | | | | 1.350 | | | | | | 1 | | 625 |
| 263 | 602 | 865 | » | » | 2 | » | 1 | » | » | 3.600 | » | » | » | » | » | 2 | | 1.125 |
| 4 | 11 | 15 | | | | | | L | | 924 | | | | | | | | |
| 88 | 237 | 325 | | | L | | | | 1L | 1.275 | | | | | | 1 | | 500 |
| 42 | 113 | 155 | | | | | | | | 975 | | | | | | | | |
| 14 | 43 | 57 | | | | | L | | | 975 | | | | | | | | |
| 46 | 114 | 160 | | | | | L | | | 975 | | | | | | | | |
| 51 | 152 | 203 | | L | | | | | | 1.549 | | | | | | | | |
| 79 | 197 | 276 | | L | | | | | | 1.579 | | | | | | 1 | | 625 |
| 34 | 101 | 135 | | | L | | | | | 1.275 | | | | | | 1 | | 500 |
| 60 | 152 | 212 | | 1L | | | | | | 1.600 | | | | | | 1 | | 500 |
| 418 | 1.120 | 1.538 | » | 3 | 2 | » | 2 | 1 | 1 | 10.152 | » | » | » | » | » | 4 | | 2.125 |
| 23 | 70 | 93 | | | | | | L | | 900 | | | | | | | | |
| 60 | 247 | 307 | | L | | | | | | 1.624 | | | | | | 1 | | 500 |
| 18 | 68 | 86 | | | | | L | | | 975 | | | | | | | | |
| 30 | 87 | 117 | | | | | | L | | 975 | | | | | | | | |
| 25 | 91 | 116 | | | | | L | | | 1.074 | | | | | | | | |
| 20 | 60 | 80 | | | | | L | | | 975 | | | | | | | | |
| 61 | 157 | 218 | | | L | | | | | 1.350 | | | | | | 1 | | 625 |
| 30 | 87 | 117 | | | | | L | | | 975 | | | | | | | | |
| 37 | 116 | 153 | | | | | L | | | 999 | | | | | | 1 | | 625 |
| 24 | 77 | 101 | | | | | | L | | 900 | | | | | | | | |
| 35 | 93 | 128 | | | | | L | | | 999 | | | | | | | | |
| 363 | 1.153 | 1.516 | » | 1 | 1 | » | 6 | 3 | » | 11.746 | » | » | » | » | » | 3 | | 1.750 |

| AYUNTAMIENTOS. | PUEBLOS Y ENTIDADES DE QUE SE COMPONEN. | Distancia en kilómetros à la capital | | |
|--------------------|--|---|-----------------|--------------------|
| | | del Ayun- tamiento. | del partido. | de la provincia |
| | Alija de la Ribera. L..... | 5'5 | 6'9 | 6'9 |
| | Castrillo de la Ribera. Al..... | 3'5 | 5'5 | 5'5 |
| | Mancilleros. Al..... | 1'3 | 11'1 | 11'1 |
| | Marialba. Al..... | 2'8 | 6'9 | 6'9 |
| | Marne. L..... | 1'3 | 11'1 | 11'1 |
| | Rodéros. L..... | 2'8 | 13'9 | 13'9 |
| | San Justo de las Reguêras. Al..... | 2'8 | 12'5 | 12'5 |
| | Santa Olaja de la Ribera. Al..... | 6'9 | 4'2 | 4'2 |
| | Toldános. L..... | 1'3 | 6'9 | 6'9 |
| | Valdesogo de Abajo. L..... | 4'2 | 6'9 | 6'9 |
| | Valdesogo de Arriba. Al..... | 4'2 | 5'5 | 5'5 |
| | Villarroañe. L..... | 8'3 | 13'9 | 13'9 |
| X VILLATURIEL..... | VILLATURIEL. L..... | » | 11'1 | 11'1 |

| CENSO DE POBLACION. | | | CULTO CATÓLICO. | | | | | | | INSTRUCCION PRIMARIA. | | | | | | | | | |
|---------------------|--------------------|--------------|--|---------------------|--------------------|----------|------------------------|------------------------|----------|------------------------------------|----------|--------------|----------|--------------|----------|-------------------|-------------------|-----------|-----------------|
| Habitantes. | | | Parroquias, sus categorías y dotaciones. | | | | | | | Escuelas, sus clases y dotaciones. | | | | | | | | | |
| Vecinos. | Domi- ciliados. | TOTAL. | Término. | Segundo ascenso. | Primer ascenso. | Entrada. | Rurales de primera. | Rurales de segunda. | Anexos. | Dotacion. | | Elementales. | | Incompletas. | | Mixtas. | | Dotacion. | |
| | | | | | | | | | | Pesetas. | Cts. | Niños | Niñas | Niños | Niñas | Elemen- tales. | Incom- pletas. | Pesetas. | Cts. |
| 32 | 107 | 139 | | | L | | | 1L | | 1.275 | | | | | | | | | |
| 19 | 50 | 69 | | | | | | | | 975 | | | | | | | | | |
| 21 | 57 | 78 | | | | | 2L | | | 1.050 | | | | | | | | | |
| 19 | 63 | 82 | | | | | | | | | | | | | | | | | |
| 37 | 117 | 154 | | | L | | | | 1L | 1.275 | | | | | | | | | |
| 47 | 148 | 195 | | | | | | | 3L | | | | | | | | | | |
| 9 | 16 | 25 | | | | | | | 2L | | | | | | | | | | |
| 15 | 41 | 56 | | | | | | L | | 900 | | | | | | | | | |
| 21 | 54 | 75 | | | | | L | | | 975 | | | | | | | | | |
| 32 | 105 | 137 | | | | | | | 4L | | | | | | | | | | |
| 17 | 62 | 79 | 4L | | | | | | | 1.975 | | | | | | | 1 | | 500 |
| 58 | 167 | 225 | | | | L | | | | 1.000 | | | | | | | 1 | | 468'75 |
| 48 | 154 | 202 | 3L | | | | | | | 2.098 | | | | | | | 1 | | 625 |
| 375 | 1.141 | 1.516 | 2 | » | 2 | 1 | 2 | 2 | 4 | 11.523 | » | » | » | » | » | » | 3 | » | 1.593'75 |

PARTIDO JUDICIAL DE

(AUDIENCIA DE LO

MÚRIAS DE PARÉDES.

CRIMINAL DE PONFERRADA.)

Al Nor-Oeste de la provincia y confina con la de Oviedo y partidos de Vecilla, León, Astorga, kilómetros cuadrados y se compone de 14 Ayuntamientos con 25.910 habitantes.

Ponferrada y en un extremo con el de Villafranca: ocupa una extension superficial de 1.797'49

| AYUNTAMIENTOS. | PUEBLOS Y ENTIDADES DE QUE SE COMPONEN. | Distancia en kilómetros á la capital | | | |
|---|--|---|-----------------|--------------------|------|
| | | del Ayun- tamiento. | del partido. | de la provincia | |
| BÁRRIOS DE LUNA (LOS) | BÁRRIOS DE LUNA (LOS). L..... | » | 33'4 | 33'4 | |
| | Casasola. B. de Miñera..... | 2'7 | 36'2 | 30'6 | |
| | Cosera. Al..... | 2'7 | 36'2 | 30'6 | |
| | Irede. L..... | 2'7 | 30'6 | 30'6 | |
| | Mallo. L..... | 2'7 | 36'2 | 30'6 | |
| | Miñera. Al..... | 2'7 | 30'6 | 30'6 | |
| | Mirántes. L..... | 2'7 | 36'2 | 30'6 | |
| | Mora. L..... | 2'7 | 33'4 | 30'6 | |
| | Portilla de Luna. L..... | 5'5 | 33'4 | 30'6 | |
| | Sagüera. Al..... | 5'5 | 36'2 | 30'6 | |
| | Vega de Perros. Al..... | 4'1 | 30'6 | 30'6 | |
| | Ventas de Mallo. Cas. (Mallo)..... | 2'7 | 36'2 | 30'6 | |
| | CABRILLANES | CABRILLANES. L..... | » | 13'9 | 66'8 |
| | | Cueta (La) y sus B. Cacabillo y Quejo. L..... | 6'9 | 18'1 | 75'2 |
| Lago de Bábia. L..... | | 2'7 | 13'0 | 69'6 | |
| Mena. L..... | | 1'3 | 12'6 | 66'8 | |
| Meroy. L..... | | 5'5 | 15'3 | 72'4 | |
| Múrias (Las). L..... | | 2'7 | 12'5 | 68'4 | |
| Peñalba de Cilléros. L..... | | 2'7 | 11'5 | 68'3 | |
| Piedrafita de Bábia. L..... | | 2'7 | 11'5 | 69'6 | |
| Quintanilla de Bábia. L..... | | 2'7 | 11'5 | 69'9 | |
| Riera (La). L..... | | 2'7 | 16'7 | 65'5 | |
| San Feliz de Bábia y su B. Ceredina. L..... | | 1'3 | 15'3 | 66'8 | |
| Torre de Bábia. L..... | | 4'1 | 18'2 | 64 | |
| Vega de Bábia ó de Viejos (La). L..... | | 4'1 | 13'9 | 68'2 | |

| CENSO DE POBLACION. | | | CULTO CATÓLICO. | | | | | | | INSTRUCCION PRIMARIA. | | | | | | | | | |
|---------------------|--------------------|--------------|--|---------------------|--------------------|----------|------------------------|------------------------|---------|------------------------------------|------|--------------|-------|--------------|-------|-------------------|-------------------|-----------|-------|
| Habitantes. | | | Parroquias, sus categorías y dotaciones. | | | | | | | Escuelas, sus clases y dotaciones. | | | | | | | | | |
| Vecinos. | Domi- ciliados. | TOTAL. | Termino. | Segundo ascenso. | Primer ascenso. | Entrada. | Rurales de primera. | Rurales de segunda. | Anexos. | Dotacion. | | Elementales. | | Incompletas. | | Mixtas. | | Dotacion. | |
| | | | | | | | | | | Pesetas. | Cts. | Niños | Niñas | Niños | Niñas | Elemen- tales. | Incom- pletas. | Pesetas. | Cts. |
| 64 | 274 | 338 | | | 20 | | | | | 1.475 | | | | | | | 1 | | 625 |
| 3 | 9 | 12 | | | | | | | | 1.012'50 | | | | | | | | | |
| 11 | 46 | 57 | | | | 0 | | | | 550 | | | | | | | | | |
| 35 | 141 | 176 | | | | | | | 20c | 550 | | | | | | | | | |
| 54 | 183 | 237 | | | | | | | 10c | 1.312'50 | | | | | | | | | |
| 25 | 112 | 137 | | | 0 | | | | | 1.400 | | | | | | | | | |
| 48 | 191 | 239 | | | 10 | | | | | 1.012'50 | | | | | | | | | |
| 43 | 150 | 193 | | | | 0 | | | | 1.262'50 | | | | | | | | | |
| 41 | 166 | 207 | | | 0 | | | | | 987'50 | | | | | | | | | 500 |
| 17 | 63 | 80 | | | | 0 | | | | 1.025 | | | | | | | | | |
| 36 | 152 | 188 | | | | 0 | | | | | | | | | | | | | |
| 4 | 10 | 14 | | | | | | | | | | | | | | | | | |
| 381 | 1.497 | 1.878 | » | » | 4 | 4 | » | » | 2 | 10.587'50 | » | » | » | » | » | » | 3 | | 1.750 |
| 5 | 24 | 29 | | | | 0 | | | | 1.025 | | | | | | | | | |
| 56 | 200 | 256 | | | | 0 | | | | 1.125 | | | | | | | | | |
| 13 | 47 | 60 | | | | 0 | | | | 1.012'50 | | | | | | | | | |
| 17 | 77 | 94 | | | | | | | | | | | | | | | | | |
| 23 | 80 | 103 | | | | | | | | | | | | | | | | | |
| 17 | 69 | 86 | | | | 0 | | | | 1.012'50 | | | | | | | | | |
| 48 | 181 | 229 | | | | 0 | | | | 1.012'50 | | | | | | | | | |
| 47 | 177 | 224 | | | | 0 | | | | 1.040 | | | | | | | | | |
| 43 | 154 | 197 | | | | | 0 | | | 987'50 | | | | | | | | | |
| 20 | 77 | 97 | | | | | | 0 | | 912'50 | | | | | | | | | |
| 16 | 80 | 96 | | | | | | 0 | | 900 | | | | | | | | | |
| 46 | 139 | 185 | | | | 0 | | | | 1.012'50 | | | | | | | | | |
| 34 | 115 | 149 | | | | 0 | | | | 1.012'50 | | | | | | | | | |
| 385 | 1.420 | 1.805 | » | » | » | 8 | 1 | 2 | » | 11.052'50 | » | » | » | » | » | » | 2 | | 1.125 |

| AYUNTAMIENTOS. | PUEBLOS Y ENTIDADES DE QUE SE COMPONEN. | Distancia en kilómetros à la capital | | |
|--|--|---|-----------------|--------------------|
| | | del Ayun- tamiento. | del partido. | de la provincia |
| CAMPO DE LA LOMBA..... | Andarraso. L..... | 2'7 | 16'7 | 39 |
| | CAMPO DE LA LOMBA. L..... | » | 16'7 | 39 |
| | Castro de la Lomba. L..... | 2'7 | 16'7 | 39 |
| | Foloso. L..... | 5'5 | 16'7 | 39 |
| | Inicia. V..... | 2'7 | 16'7 | 39 |
| | Rosáles. L..... | 5'5 | 16'7 | 39 |
| | Santibáñez de la Lomba. L..... | 2'7 | 16'7 | 39 |
| LÁNCARA..... | + Abélgas. L..... | 6'9 | 22'3 | 50'1 |
| | Aralla. L..... | 6'9 | 33'4 | 44'5 |
| | Cáldas. L..... | 6'9 | 33'4 | 44'5 |
| | Campo. Al..... | 2'7 | 27'8 | 41'8 |
| | Lagüelles. L..... | 2'7 | 27'8 | 41'8 |
| | LÁNCARA. V..... | » | 27'8 | 44'5 |
| | + Oblanca. Al..... | 4'1 | 27'8 | 44'5 |
| | Pobladura de Sena. Al..... | 1'3 | 27'8 | 44'6 |
| | + Rabanal de Sena. Al..... | 4'1 | 27'8 | 44'5 |
| | + Robledo de Cáldas. Al..... | 8'3 | 33'4 | 44'5 |
| | + San Pedro de los Burros ó de Luna. Al..... | 2'8 | 27'8 | 41'8 |
| | Santa Eulalia de las Manzanas. Al..... | 2'7 | 25'6 | 44'5 |
| | Sena y su B. Arévalo. L..... | 2'7 | 27'8 | 44'5 |
| | - Vega de Robledo (La) Al..... <i>San Esteban?</i> | 1'3 | 33'4 | 44'5 |
| | MAJUA (LA)..... <i>San Millano</i> | Candamuella. Al..... | 2'7 | 27'8 |
| Cospedal. Al..... | | 2'7 | 25'1 | 55'7 |
| Genestosa. Al..... | | 4'1 | 27'8 | 57'2 |
| Huérgas de Bábia. Al..... | | 5'5 | 22'3 | 58'5 |
| MAJUA (LA) L..... | | » | 27'8 | 55'7 |
| Pinos. L..... | | 2'7 | 27'8 | 55'7 |
| Riolago. V..... | | 4'2 | 22'3 | 57'1 |
| Robledo de Bábia. L..... | | 4'2 | 25'1 | 57'1 |
| Santo Millano, ó San Emiliano. Al..... | | 2'7 | 27'8 | 55'7 |
| Torrebárrio. L..... | | 4'1 | 27'8 | 55'7 |
| Torrestío. Al..... | | 11'1 | 39 » | 66'8 |
| Truébano. Al..... | | 2'7 | 25'1 | 55'7 |
| Villafeliz de Bábia. L..... | | 5'5 | 27'8 | 50'1 |
| Villargusán. Al..... | | 4'2 | 27'8 | 57'1 |
| Villasecino. L..... | | 2'7 | 25'1 | 55'7 |

| CENSO DE POBLACION. | | | CULTO CATÓLICO. | | | | | | | INSTRUCCION PRIMARIA. | | | | | | | | | |
|---------------------|--------------------|--------|--|---------------------|--------------------|----------|------------------------|------------------------|---------|------------------------------------|------|--------------|-------|--------------|-------|-------------------|-------------------|-----------|----------|
| Habitantes. | | | Parroquias, sus categorías y dotaciones. | | | | | | | Escuelas, sus clases y dotaciones. | | | | | | | | | |
| Vecinos. | Domi- ciliados. | TOTAL. | Término. | Segundo ascenso. | Primer ascenso. | Entrada. | Rurales de primera. | Rurales de segunda. | Anexos. | Dotacion. | | Elementales. | | Incompletas. | | Mixtas. | | Dotacion. | |
| | | | | | | | | | | Pesetas. | Cts. | Niños | Niñas | Niños | Niñas | Elemen- tales. | Incom- pletas. | Pesetas. | Cts. |
| 19 | 45 | 64 | | | | | | A | | 950 | | | | | | | | | |
| 25 | 68 | 93 | | | | | | A | | 950 | | | | | | | | 1 | 625 |
| 23 | 71 | 94 | | | | | | A | | 962'50 | | | | | | | | | |
| 16 | 51 | 67 | | | | | A | | | 1.025 | | | | | | | | | |
| 40 | 108 | 148 | | | | | A | | | 1.025 | | | | | | | | 1 | 468'75 |
| 44 | 134 | 178 | | | | | A | | | 1.025 | | | | | | | | 1 | 468'75 |
| 21 | 62 | 83 | | | | | A | | | 1.025 | | | | | | | | | |
| 188 | 539 | 727 | » | » | » | » | 4 | 3 | » | 6.962'50 | » | » | » | » | » | » | 2 | | 1.093'75 |
| 79 | 277 | 356 | | | | L | | | | 1.000 | | | | | | | | 1 | 500 |
| 52 | 180 | 232 | | | | O | | | | 1.037'50 | | | | | | | | 1 | 468'75 |
| 57 | 186 | 243 | | | | O | | | | 1.037'50 | | | | | | | | 1 | 468'75 |
| 12 | 59 | 71 | | | | | O | | | 987'50 | | | | | | | | | |
| 37 | 123 | 160 | | | | | O | | | 1.012'50 | | | | | | | | | |
| 29 | 99 | 128 | | | | | O | | | 1.012'50 | | | | | | | | 1 | 625 |
| 25 | 111 | 136 | | | | | O | | | 1.287'50 | | | | | | | | 1 | 500 |
| 11 | 44 | 55 | | | | | O | | | 1.287'50 | | | | | | | | | |
| 27 | 104 | 131 | | | | | O | | | 1.012'50 | | | | | | | | | |
| 37 | 132 | 169 | | | | | O | | | 987'50 | | | | | | | | | |
| 15 | 56 | 71 | | | | | O | | | 1.012'50 | | | | | | | | | |
| 19 | 69 | 88 | | | | | O | | | 987'50 | | | | | | | | | |
| 58 | 219 | 277 | | | | | O | | | 1.012'50 | | | | | | | | | |
| 21 | 100 | 121 | | | | | O | | | 962'50 | | | | | | | | | |
| 479 | 1.759 | 2.238 | » | » | 2 | 10 | 2 | » | » | 14.637'50 | » | » | » | » | » | » | 4 | | 2.093'75 |
| 24 | 94 | 118 | | | | O | | | | 1.012'50 | | | | | | | | 1 | 343'75 |
| 30 | 93 | 123 | | | | O | | | | 1.012'50 | | | | | | | | | |
| 41 | 119 | 160 | | | | O | | | | 1.012'50 | | | | | | | | | |
| 36 | 118 | 154 | | | | O | | | | 1.012'50 | | | | | | | | | |
| 50 | 171 | 221 | | | | O | | | | 1.025 | | | | | | | | 1 | 937'50 |
| 40 | 128 | 168 | | | | O | | | | 1.012'50 | | | | | | | | | |
| 58 | 191 | 249 | | | | O | | | | 1.012'50 | | | | | | | | 1 | 500 |
| 30 | 91 | 121 | | | | O | | | | 1.012'50 | | | | | | | | | |
| 20 | 79 | 99 | | | | O | | | | 1.012'50 | | | | | | | | | |
| 107 | 335 | 442 | | | | O | | | | 1.287'50 | | | | | | | | 1 | 500 |
| 56 | 140 | 196 | | | | O | | | | 1.287'50 | | | | | | | | | |
| 31 | 102 | 133 | | | | | | | | | | | | | | | | | |
| 41 | 119 | 160 | | | | | O | | | 1.012'50 | | | | | | | | | |
| 13 | 46 | 59 | | | | | O | | | 1.012'50 | | | | | | | | | |
| 36 | 109 | 145 | | | | | O | | | 1.287'50 | | | | | | | | | |
| 613 | 1.935 | 2.548 | » | » | 3 | 11 | » | » | » | 15.012'50 | » | » | » | » | » | » | 4 | | 2.281'25 |

| AYUNTAMIENTOS. | PUEBLOS Y ENTIDADES DE QUE SE COMPONEN. | Distancia en kilómetros à la capital | | |
|------------------------|--|---|-----------------|--------------------|
| | | del Ayun- tamiento. | del partido. | de la provincia |
| | Bárrio de la Puente. L..... | 5'5 | 5'5 | 47'3 |
| | Báyos (Los) L..... | 5'5 | 5'5 | 55'7 |
| | Fasgar. L..... | 5'5 | 5'5 | 52'9 |
| | Lazado. L..... | 1'3 | 1'3 | 50'1 |
| | Montrondo. L..... | 1'3 | 1'3 | 50'1 |
| | MÚRIAS DE PARÉDES. V..... | » | » | 50'1 |
| | Posada de Lomba. L..... | 5'5 | 5'5 | 50'1 |
| MÚRIAS DE PARÉDES..... | Rodicol. L..... | 5'5 | 5'5 | 47'3 |
| | Sabugo. L..... | 1'3 | 1'3 | 50'1 |
| | Senra. L..... | 1'3 | 1'3 | 50'1 |
| | Torrecillo. L..... | 5'5 | 5'5 | 50'1 |
| | Vegapujin. L..... | 5'5 | 5'5 | 50'1 |
| | Villabandín. L..... | 5'5 | 5'5 | 50'1 |
| | Villanueva de Omaña. L..... | 5'5 | 5'5 | 50'1 |
| | Vivero. L..... | 5'5 | 5'5 | 55'7 |
| | Mataluenga. L..... | 2'7 | 36'2 | 22'2 |
| | OMAÑAS (LAS) I..... | » | 36'2 | 25'1 |
| OMAÑAS (LAS)..... | Paladin. Al..... | 2'7 | 30'6 | 25'1 |
| | Pedregal. Al..... | 2'7 | 39 | 22'3 |
| | San Martín de la Falamosa. L..... | 2'7 | 33'4 | 25'1 |
| | Santiago del Molinillo. L..... | 2'7 | 39 | 22'3 |
| | Castro (El) B. de Palacios..... | 1'3 | 27'8 | 78 |
| | Cuevas del Sil. Al..... | 2'7 | 25'1 | 75'2 |
| | Matalavilla. L..... | 2'7 | 27'8 | 78 |
| | Mataotero. B. de Tejedo..... | 5'5 | 25'1 | 75'2 |
| | PALÁCIOS DEL SIL. V..... | » | 27'8 | 78 |
| PALÁCIOS DEL SIL..... | Salentinos. L..... | 13'9 | 16'7 | 66 |
| | Saliéntes. L..... | 8'3 | 22'3 | 72'4 |
| | Susáñe. L..... | 5'5 | 33'4 | 83'5 |
| | Tejedo de Otero. L..... | 5'5 | 25'1 | 75'2 |
| | Valdeprado. Al..... | 11'1 | 39 | 89'2 |
| | Valseco. L..... | 6'0 | 22'3 | 72'4 |
| | Villarino de Escóbio. Al..... | 8'3 | 22'3 | 72'4 |

| CENSO DE POBLACION. | | | CULTO CATÓLICO. | | | | | | INSTRUCCION PRIMARIA. | | | | | | | | | | |
|---------------------|--------------------|--------|--|--------------------|---------------------|----------|------------------------|------------------------|------------------------------------|-----------|------|--------------|-------|--------------|-------|-------------------|-------------------|-----------|----------|
| Habitantes. | | | Parroquias, sus categorías y dotaciones. | | | | | | Escuelas, sus clases y dotaciones. | | | | | | | | | | |
| Vecinos. | Domi- ciliados. | TOTAL. | Término. | Primer ascenso. | Segundo ascenso. | Entrada. | Rurales de primera. | Rurales de segunda. | Anexos. | Dotacion. | | Elementales. | | Incompletas. | | Mixtas. | | Dotacion. | |
| | | | | | | | | | | Pesetas. | Cts. | Niños | Niñas | Niños | Niñas | Elemen- tales. | Incom- pletas. | Pesetas. | Cts. |
| 70 | 217 | 287 | | | | A | | | | 1.062'50 | | | | | | | | | |
| 38 | 125 | 163 | | | | O | | | | 1.012'50 | | | | | | | | 1 | 500 |
| 67 | 247 | 314 | | | | A | | | | 1.050 | | | | | | | | | |
| 24 | 114 | 138 | | | | | | | | | | | | | | | | | |
| 59 | 210 | 269 | | | | O | | | | 1.012'50 | | | | | | | | | |
| 95 | 347 | 442 | | | | | | | O | 1.325 | | | | | | | | 1 | 625 |
| 59 | 178 | 237 | | | | A | | | | 1.050 | | | | | | | | 1 | 500 |
| 27 | 96 | 123 | | | | O | | | | 1.150 | | | | | | | | | |
| 32 | 122 | 154 | | | | | | | | | | | | | | | | | |
| 43 | 141 | 184 | | | | | | | O | 1.287'50 | | | | | | | | 1 | 625 |
| 24 | 85 | 109 | | | | | | A | | 1.025 | | | | | | | | | |
| 35 | 168 | 203 | | | | | | A | | 1.025 | | | | | | | | | |
| 39 | 130 | 169 | | | | | | O | | 1.000 | | | | | | | | | |
| 65 | 272 | 337 | | | | | | | | 1.012'50 | | | | | | | | 1 | 500 |
| 26 | 92 | 118 | | | | | | | | 1.012'50 | | | | | | | | | |
| 703 | 2.544 | 3.247 | » | » | 2 | 8 | 3 | » | » | 14.025 | » | » | » | » | » | » | » | 5 | 2.750 |
| 75 | 257 | 332 | | | | | | | | 1.575 | | | | | | | | 1 | 500 |
| 52 | 120 | 172 | | | | O | | | | 1.300 | | | | | | | | 1 | 625 |
| 20 | 65 | 85 | | | | | O | | | 1.025 | | | | | | | | | |
| 23 | 66 | 89 | | | | | O | | | 1.012'50 | | | | | | | | 1 | 500 |
| 75 | 233 | 308 | | | | | | | | 1.300 | | | | | | | | | |
| 42 | 132 | 174 | | | | | O | | | 1.025 | | | | | | | | | |
| 287 | 873 | 1.160 | » | 1 | 2 | 3 | » | » | » | 7.237'50 | » | » | » | » | » | » | » | 3 | 1.625 |
| 15 | 34 | 49 | | | | | | | | | | | | | | | | | |
| 24 | 78 | 102 | | | | | O | | | 1.025 | | | | | | | | | |
| 60 | 189 | 249 | | | | | | | 10 | | | | | | | | | | |
| 13 | 46 | 59 | | | | | | | | | | | | | | | | 1 | 625 |
| 99 | 259 | 358 | | | | | | 10 _c | | 1.850 | | | | | | | | | |
| 36 | 109 | 145 | | | | | | | 20 _c | 550 | | | | | | | | 1 | 500 |
| 112 | 292 | 404 | | | | | | 20 | | 1.750 | | | | | | | | 1 | 468'75 |
| 82 | 205 | 287 | | | | | 30 | | | 1.150 | | | | | | | | | |
| 45 | 163 | 208 | | | | | O | | | 1.025 | | | | | | | | | |
| 25 | 78 | 103 | | | | | | | 30 | | | | | | | | | | |
| 60 | 141 | 201 | | | | | | | 20 | | | | | | | | | | |
| 26 | 65 | 91 | | | | | O | | | 1.025 | | | | | | | | | |
| 597 | 1.659 | 2.256 | » | 1 | 1 | 4 | » | » | 4 | 8.375 | » | » | » | » | » | » | » | 3 | 1.593'75 |

| AYUNTAMIENTOS. | PUEBLOS Y ENTIDADES DE QUE SE COMPONEN. | Distancia en kilómetros à la capital | | |
|------------------------------|--|---|----------|-----------|
| | | del | del | de la |
| | | Ayun- tamiento. | partido. | provincia |
| SOTO Y AMÍO..... | Villacéid. L..... | 1'4 | 22'3 | 27'8 |
| | Villapodambre. L..... | 5'5 | 25'1 | 25'1 |
| | Villayuste. L..... | 1'4 | 22'3 | 27'8 |
| VALDESAMARIO..... | Castro (El) B. de Valdesamario..... | 0'5 | 19'5 | 39 |
| | Garandilla (La) B. de Valdesamario..... | 0'7 | 19'5 | 39 |
| | Múrias de Pónjos. L..... | 5'5 | 16'7 | 39 |
| | Parte (La) B. de Valdesamario..... | 1 | 19'5 | 39 |
| | Pónjos. L..... | 1'4 | 16'7 | 39 |
| | Utrera (La). L..... | 1'4 | 19'5 | 39 |
| | » | » | 19'5 | 39 |
| | Velilla (La) B. de Valdesamario..... | 1'3 | 19'5 | 39 |
| VEGARIENZA..... | Cirujáles. Al..... | 4'2 | 6'9 | 44'6 |
| | Cornombre. Al..... | 5'5 | 16'7 | 39 |
| | Garueña. Al..... | 1'4 | 6'9 | 41'8 |
| | Manzaneda de Omaña. Al..... | 5'5 | 16'7 | 39 |
| | Marzán. L..... | 4'2 | 6'9 | 45'9 |
| | Omañon. L..... | 1'4 | 5'5 | 44'5 |
| | Santibáñez de Arienza. Al..... | 1'4 | 16'7 | 39 |
| | Sósas del Cumbal. L..... | 2'3 | 5'6 | 44'6 |
| | Valbuena. Al..... | 1'4 | 8'3 | 41'8 |
| | » | » | 16'7 | 39 |
| | Villadepán. Al..... | 2'8 | 5'5 | 41'8 |
| Villar de Omaña. L..... | 5'5 | 5'5 | 44'6 | |
| Villaverde de Omaña. Al..... | 9'7 | 6'9 | 44'5 | |
| VILLABLINO..... | Caboálles de Abajo. L..... | 5'5 | 22'3 | 83'5 |
| | Caboálles de Arriba. L..... | 8'3 | 25'1 | 86'3 |
| | Lumajo. L..... | 11'5 | 22'3 | 83'5 |
| | Llámás de Lacedana. Al..... | 5'5 | 19'5 | 80'8 |
| | Orallo. L..... | 5'5 | 22'3 | 83'5 |
| | Rabanal de Abajo. Al..... | 5'5 | 22'3 | 80'8 |
| | Rabanal de Arriba. Al..... | 5'5 | 22'3 | 80'8 |

| CENSO DE POBLACION. | | | CULTO CATÓLICO. | | | | | | | INSTRUCCION PRIMARIA. | | | | | | | | | | |
|---------------------|--------------------|--------|--|---------------------|--------------------|----------|------------------------|------------------------|---------|------------------------------------|------|--------------|-------|--------------|-------|-------------------|-------------------|-----------|----------|--|
| Habitantes. | | | Parroquias, sus categorías y dotaciones. | | | | | | | Escuelas, sus clases y dotaciones. | | | | | | | | | | |
| Vecinos. | Domi- ciliados. | TOTAL. | Termino. | Segundo ascenso. | Primer ascenso. | Entrada. | Rurales de primera. | Rurales de segunda. | Anexos. | Dotacion. | | Elementales. | | Incompletas. | | Mixtas. | | Dotacion. | | |
| | | | | | | | | | | Pesetas. | Cts. | Niños | Niñas | Niños | Niñas | Elemen- tales. | Incom- pletas. | Pesetas. | Cts. | |
| 37 | 106 | 143 | | | | 0 | | | | 1.025 | | | | | | | | | | |
| 32 | 101 | 133 | | | 0 | | | | | 1.300 | | | | | | | | | | |
| 41 | 140 | 181 | | | | 0 | | | | 1.025 | | | | | | | | | | |
| 471 | 1.496 | 1.967 | » | 1 | 2 | 8 | 1 | 2 | » | 15.187'50 | » | » | » | » | » | » | 3 | | 1.593'75 | |
| 7 | 23 | 30 | | | | | | | | | | | | | | | | | | |
| 10 | 39 | 49 | | | | | | | | | | | | | | | | | | |
| 41 | 144 | 185 | | | | | | | 1A | 137'50 | | | | | | | | | | |
| 14 | 51 | 65 | | | | | | | | | | | | | | | | | | |
| 31 | 103 | 134 | | | | 1A | | | | 1.050 | | | | | | | | | | |
| 54 | 181 | 235 | | | | A | | | | 1.050 | | | | | | | | | | |
| 35 | 121 | 156 | | | | A | | | | 1.062'50 | | | | | | | 1 | | 625 | |
| 8 | 23 | 31 | | | | | | | | | | | | | | | | | | |
| 200 | 685 | 885 | » | » | » | 3 | » | » | 1 | 3.300 | » | » | » | » | » | » | 1 | | 625 | |
| 27 | 100 | 127 | | | | 1A | | | | 1.050 | | | | | | | | 1 | 500 | |
| 19 | 69 | 88 | | | | | | | | | | | | | | | | | | |
| 21 | 76 | 97 | | | | 0 | | | | 1.012'50 | | | | | | | | | | |
| 22 | 93 | 115 | | | | 0 | | | | 1.050 | | | | | | | | 1 | 500 | |
| 40 | 132 | 172 | | | | A | | | | 1.050 | | | | | | | | | | |
| 25 | 83 | 108 | | | | 0 | | | | 1.012'50 | | | | | | | | | | |
| 26 | 79 | 105 | | | | 0 | | | | 1.025 | | | | | | | | | | |
| 33 | 137 | 170 | | | | 0 | | | | 1.025 | | | | | | | | 1 | 500 | |
| 18 | 54 | 72 | | | | | | | | | | | | | | | | | | |
| 25 | 101 | 126 | | | | 0 | | | | 1.287'50 | | | | | | | | 1 | 625 | |
| 25 | 93 | 118 | | | | 0 | | | | 1.125 | | | | | | | | | | |
| 28 | 86 | 114 | | | | | A | | | 1.025 | | | | | | | | | | |
| 14 | 51 | 65 | | | | | | | 1A | 137'50 | | | | | | | | | | |
| 323 | 1.154 | 1.477 | » | » | 1 | 8 | 1 | » | 1 | 10.800 | » | » | » | » | » | » | 4 | | 2.125 | |
| 70 | 172 | 242 | | | | 0 | | | | 1.025 | | | | | | | | | | |
| 76 | 216 | 292 | | | | 0 | | | | 1.300 | | | | | | | | | | |
| 38 | 101 | 139 | | | | 0 | | | | 1.025 | | | | | | | | | | |
| 24 | 57 | 81 | | | | | | | | | | | | | | | | | | |
| 37 | 126 | 163 | | | | | 0 | | | 1.000 | | | | | | | | | | |
| 32 | 102 | 134 | | | | 0 | | | | 1.300 | | | | | | | | 1 | 500 | |
| 29 | 82 | 111 | | | | | | | | | | | | | | | | | | |

| AYUNTAMIENTOS. | PUEBLOS Y ENTIDADES DE QUE SE COMPONEN. | Distancia en kilómetros á la capital | | |
|-------------------------------|--|---|-----------------|--------------------|
| | | del Ayun- tamiento. | del partido. | de la provincia |
| VILLABLINO..... | Rioscuro. Al..... | 2'7 | 16'7 | 78 |
| | Róbles de Lacedana. Al..... | 5'5 | 16'7 | 78 |
| | Rózas (Las) Cas..... | 2'7 | 19'5 | 80'8 |
| | San Miguel de Lacedana. L..... | 2'7 | 19'5 | 80'8 |
| | Sósas de Lacedana. L..... | 5'5 | 16'7 | 78 |
| | VILLABLINO DE LACEANA. V..... | » | 16'7 | 78 |
| | Villager. Al..... | 2'7 | 19'5 | 80'8 |
| | Villar de Santiago ó Villarquemado. L..... | 5'5 | 11'1 | 72'4 |
| Villaseca de Lacedana. L..... | 5'5 | 16'7 | 78 | |

| CENSO DE POBLACION. | | | CULTO CATÓLICO. | | | | | | | INSTRUCCION PRIMARIA. | | | | | | | | | |
|---------------------|--------------------|--------|--|---------------------|--------------------|----------|------------------------|------------------------|---------|------------------------------------|------|--------------|-------|--------------|-------|-------------------|-------------------|-----------|----------|
| Habitantes. | | | Parroquias, sus categorías y dotaciones. | | | | | | | Escuelas, sus clases y dotaciones. | | | | | | | | | |
| Vecinos. | Domi- ciliados. | TOTAL. | Término. | Segundo ascenso. | Primer ascenso. | Entrada. | Rurales de primera. | Rurales de segunda. | Anexos. | Dotacion. | | Elementales. | | Incompletas. | | Mixtas. | | Dotacion. | |
| | | | | | | | | | | Pesetas. | Cts. | Niños | Niñas | Niños | Niñas | Elemen- tales. | Incom- pletas. | Pesetas. | Cts. |
| 35 | 124 | 159 | » | » | » | 0 | » | » | » | 1.025 | » | » | » | » | » | » | » | 1 | 500 |
| 47 | 126 | 173 | » | » | » | 0 | » | » | » | 1.025 | » | » | » | » | » | » | » | 1 | 500 |
| 4 | 12 | 16 | » | » | » | » | » | » | » | » | » | » | » | » | » | » | » | » | » |
| 73 | 199 | 272 | » | » | 0 | » | » | » | » | 1.325 | » | » | » | » | » | » | » | » | » |
| 67 | 165 | 232 | » | » | » | 0 | » | » | » | 1.025 | » | » | » | » | » | » | » | 1 | 500 |
| 44 | 170 | 214 | » | » | » | » | » | » | » | » | 1 | 1 | » | » | » | » | » | » | 1.562'50 |
| 42 | 124 | 166 | » | » | » | » | » | » | » | » | » | » | » | » | » | » | » | » | » |
| 68 | 165 | 233 | » | » | » | 0 | » | » | » | 1.025 | » | » | » | » | » | » | » | 1 | 500 |
| 39 | 122 | 161 | » | » | » | » | 0 | » | » | 925 | » | » | » | » | » | » | » | 1 | 500 |
| 725 | 2.063 | 2.788 | » | » | 3 | 6 | 1 | 1 | » | 12.000 | 1 | 1 | » | » | » | » | » | 6 | 4.562'50 |

PARTIDO JUDICIAL DE PONFERRADA.

(AUDIENCIA DE LO CRIMINAL DE PONFERRADA.)

Al Este de la provincia y confina con las de Zamora y Orense y partidos de Villafranca, pone de 23 Ayuntamientos con 49.040 habitantes.

Murias y Astorga: ocupa una extension superficial de 2.105'62 kilómetros cuadrados y se com-

| AYUNTAMIENTOS. | PUEBLOS Y ENTIDADES DE QUE SE COMPONEN. | Distancia en kilómetros a la capital | | |
|------------------------|---|--------------------------------------|--------------|------------------|
| | | del Ayuntamiento. | del partido. | de la provincia. |
| ALBARES | ALBARES. V..... | » | 19'5 | 78 |
| | Fonfria del Pero. L..... | 11'5 | 30'6 | 66'8 |
| | + Granja de San Vicente. L..... | 6'9 | 25'1 | 69'6 |
| | Mataveneiro. B. Poibueno..... | 13'5 | 30'6 | 66'8 |
| | Poibueno. L..... | 13'9 | 30'6 | 66'8 |
| | San Andrés de las Puentes. L..... | 2'7 | 22'3 | 78 |
| | San Fernando. L..... | 5'5 | 25'1 | 75'2 |
| | Santa Cruz de Montes. L..... | 8'3 | 25'1 | 72'4 |
| | Santa Marina de Torre. L..... | 5'5 | 22'3 | 75'2 |
| | + Torre de Santa Marina. L..... | 11'1 | 27'8 | 69'6 |
| BÁRRIOS DE SALAS (LOS) | Carracedo de Compludo. L..... | 11'1 | 16'7 | 72'4 |
| | Compludo. L..... | 8'3 | 13'9 | 75'2 |
| | Espinoso de Compludo. L..... | 5'5 | 11'1 | 78 |
| | Lombillo. B. de Salas..... | 1'4 | 5'5 | 83'5 |
| | Manzanedo de Valdeza. L..... | 5'5 | 11'1 | 85'5 |
| | Palacios de Compludo. L..... | 8'3 | 13'9 | 75'2 |
| | SÁLAS DE LOS BÁRRIOS. V..... | » | 5'5 | 83'5 |
| | San Cristóbal de Valdeza. L..... | 5'5 | 11'1 | 78 |
| | Villar de los Bárrios B. de SÁlas..... | 0'5 | 5'5 | 83'5 |
| | BEMBIBRE | Arlanza. L..... | 5'5 | 16'7 |
| + BEMBIBRE. V..... | | » | 15'3 | 78 |
| Labaniego. L..... | | 5'5 | 16'7 | 83'5 |
| Losada. L..... | | 5'5 | 16'7 | 83'5 |
| (1) | | | | |

| CENSO DE POBLACION. | | | CULTO CATÓLICO. | | | | | | | INSTRUCCION PRIMARIA. | | | | | | | | | |
|---------------------|-----------------|--------|--|------------------|-----------------|----------|---------------------|---------------------|---------|------------------------------------|------|--------------|-------|--------------|-------|----------------|----------------|-----------|----------|
| Habitantes. | | | Parroquias, sus categorias y dotaciones. | | | | | | | Escuelas, sus clases y dotaciones. | | | | | | | | | |
| Vecinos. | Domi- ciliados. | TOTAL. | Termino. | Segundo ascenso. | Primer ascenso. | Entrada. | Rurales de primera. | Rurales de segunda. | Anexos. | Dotacion. | | Elementales. | | Incompletas. | | Mixtas. | | Dotacion. | |
| | | | | | | | | | | Pesetas. | Cts. | Niños | Niñas | Niños | Niñas | Elemen- tales. | Incom- pletas. | Pesetas. | Cts. |
| 168 | 444 | 612 | | | A | | | | 1Ac | 1.525 | | 1 | 1 | | | | | | 1.562'50 |
| 54 | 122 | 176 | | | | A | | | | 700 | | | | | | | | | |
| 61 | 167 | 228 | | | | | | | | 1.050 | | | | | | | | | |
| 11 | 16 | 27 | | | | | | | | | | | | | | | | | |
| 21 | 89 | 110 | | | | 1A | | | | 1.050 | | | | | | | | | |
| 42 | 132 | 174 | | | | 2A | | | | 1.050 | | | | | | | | | |
| 20 | 62 | 82 | | | | | | | 2A | 137'50 | | | | | | | | | |
| 49 | 143 | 192 | | | | 3A | | | | 1.050 | | | | | | | | | |
| 46 | 121 | 167 | | | | 4A | | | | 1.050 | | | | | | | | | |
| 33 | 94 | 127 | | | | | | | 3A | 137'50 | | | | | | | | | |
| 65 | 155 | 220 | | | | | | | 4A | 137'50 | | | | | | | | | 468'75 |
| 570 | 1.545 | 2.115 | » | » | 1 | 5 | » | » | 4 | 7.887'50 | | 1 | 1 | » | » | » | 1 | | 2.031'25 |
| 28 | 77 | 105 | | | | | | A | | 950 | | | | | | | | | |
| 37 | 113 | 150 | | | | | 1A | | | 1.025 | | | | | | | 1 | | 468'75 |
| 57 | 147 | 204 | | | | A | | | | 1.050 | | | | | | | 1 | | 500 |
| 86 | 249 | 335 | | | | | | | 2Ac | 712'50 | | | | | | | | | |
| 29 | 70 | 99 | | | | | | | | | | | | | | | | | |
| 19 | 67 | 86 | | | | | | | 1A | 137'50 | | | | | | | | | |
| 79 | 248 | 327 | | | | | | | | 1.500 | | 1 | 1 | | | | | | 2.062'50 |
| 52 | 175 | 227 | | | | 2A | | | | 1.050 | | | | | | | | 1 | 500 |
| 159 | 438 | 597 | | | | Ac | | | | 2.050 | | | | | | | | | |
| 546 | 1.584 | 2.130 | » | » | 2 | 2 | 1 | 1 | 2 | 8.475 | | 1 | 1 | » | » | » | 3 | | 3.531'25 |
| 35 | 103 | 138 | | | | | | 1A | | 1.050 | | | | | | | | | |
| 308 | 914 | 1.222 | | | Ac | | | | | 2.525 | | 1 | 1 | | | | | | 2.062'50 |
| 30 | 91 | 121 | | | | | | | 1A | 137'50 | | | | | | | | | |
| 81 | 183 | 264 | | | | A | | | | 1.050 | | | | | | | | 1 | 468'75 |

Bemb. 5,5
 Torre - 6
 Granja "
 Torre 7
 " 7
 Bemb. 5
 " 8
 Torre 8,5
 Bemb. 3,5
 Torre
 Pon/a
 Bemb. -

| AYUNTAMIENTOS. | PUEBLOS Y ENTIDADES DE QUE SE COMPONEN. | Distancia en kilómetros à la capital | | |
|-----------------------------|--|---|-----------------|--------------------|
| | | del Ayun- tamiento. | del partido. | de la provincia |
| BEMBIBRE..... <i>can</i> | Rodanillo. L..... | 2'8 | 16'7 | 80'7 |
| | San Estéban del Toral. L..... | 2'8 | 16'7 | 80'7 |
| | San Roman de Bembibre. L..... | 2'8 | 15'3 | 78 |
| | Santibáñez del Toral. L..... | 2'8 | 16'7 | 80'7 |
| | Viñales. L..... | 2'8 | 15'3 | 80'7 |
| BENUZA..... (2) | BENUZA. L..... | » | 13'9 | 94'7 |
| | Lomba. L..... | 5 | 22'3 | 100'3 |
| | Llámás de Cabrera. L..... | 7'5 | 16'7 | 94'7 |
| | Pombriego. L..... | 2 | 11'1 | 94'7 |
| | Santalavilla. L..... | 5 | 11'1 | 94'7 |
| | Sigüeya. L..... | 4'0 | 22'3 | 100'3 |
| | Silván. L..... | 6 | 27'8 | 100'3 |
| | Sotillo de Cabrera. L..... | 2 | 13'9 | 94'7 |
| | Yebra. L..... | 1'5 | 11'1 | 94'7 |
| BORRÉNES..... | BORRÉNES. V..... | » | 17'1 | 100'3 |
| | Chana de Borrénes. L..... | 1'4 | 18'1 | 100'3 |
| | Orellán. L..... | 1'4 | 18'7 | 103 |
| CABAÑASRARAS..... (3) | Bárrio de Abajo ó de la Carretera. B..... | 0'3 | 8'4 | 94'7 |
| | Bárrio de Arriba. B..... | 0'2 | 5'5 | 91'9 |
| | Caseron (El). B..... | 1'3 | 4'2 | 93'3 |
| | Cogolla (La). B..... | 0'3 | 5'5 | 94'7 |
| | Cortiguera. L..... | 1'3 | 8'4 | 94'7 |
| | Corral de Abajo (El). B..... | 0'2 | 8'4 | 91'9 |
| | Dehesa (La). B..... | 0'5 | 6'9 | 94'7 |
| | Era (La). B..... | 0'7 | 4'5 | 93'3 |
| | Lomba (La). B..... | 1'3 | 5'5 | 94'7 |
| | Malladina (La). B..... | 1'3 | 5'5 | 94'7 |
| | Nótas (Las). B..... | 0'6 | 4'2 | 93'3 |
| | Rúbios (Los). B..... | 1'3 | 8'4 | 94'7 |
| | SANTA ANA. B..... | » | 8'3 | 94'7 |
| | Teso (El). B..... | 0'3 | 5'5 | 94'7 |
| Valle del Agua. B..... | 0'6 | 5'5 | 94'7 | |

| CENSO DE POBLACION. | | | CULTO CATÓLICO. | | | | | | | INSTRUCCION PRIMARIA. | | | | | | | | | |
|---------------------|--------------------|--------|--|---------------------|--------------------|----------|------------------------|-----------------------|---------|------------------------------------|------|--------------|-------|--------------|-------|-------------------|-------------------|-------------------|-------------------|
| Habitantes. | | | Parroquias, sus categorías y dotaciones. | | | | | | | Escuelas, sus clases y dotaciones. | | | | | | | | | |
| Vecinos. | Domi- ciliados. | TOTAL. | Termino. | Segundo ascenso. | Primer ascenso. | Entrada. | Rurales de primera. | Rurales deseconda. | Anoxos. | Dotacion. | | Elementales. | | Incompletas. | | Mixtas. | | Dotacion. | |
| | | | | | | | | | | Pesetas. | Cts. | Niños | Niñas | Niños | Niñas | Elemen- tales. | Incom- pletas. | Elemen- tales. | Incom- pletas. |
| 91 | 291 | 382 | | | A | | | | 2A | 1.325 | | | | | | | | 1 | 500 |
| 49 | 130 | 179 | | | | | | | | 137'50 | | | | | | | | | |
| 96 | 233 | 329 | | | | nA | | | | 1.050 | | | | | | | | | |
| 36 | 104 | 140 | | | 2A | | | | | 1.325 | | | | | | | | | |
| 76 | 245 | 321 | | | A | | | | | 1.375 | | | | | | | | 1 | 468'75 |
| 802 | 2.294 | 3.096 | » | 1 | 3 | 3 | » | » | 2 | 9.975 | 1 | 1 | » | » | » | » | 3 | | 3.500 |
| 75 | 233 | 308 | | 1A | | | | | | 1.575 | | | | | | | | 1 | 625 |
| 69 | 230 | 299 | | | | A | | | | 1.050 | | | | | | | | | |
| 76 | 217 | 293 | | | | A | | | | 1.050 | | | | | | | | | |
| 70 | 213 | 283 | | | | A | | | | 1.050 | | | | | | | | 1 | 468'75 |
| 61 | 173 | 234 | | | | A | | | | 1.050 | | | | | | | | | |
| 114 | 343 | 457 | | | | A | | | | 1.050 | 1 | | | | | | | | 781'25 |
| 124 | 392 | 516 | | | | A | | | | 1.050 | 1 | 1 | | | | | | | 1.562'50 |
| 49 | 121 | 170 | | | | | | | 1Ac | 700 | | | | | | | | | |
| 42 | 141 | 183 | | | | | | | 1Ac | 700 | | | | | | | | | |
| 680 | 2.063 | 2.743 | » | 1 | » | 6 | » | » | 2 | 9.275 | 2 | 1 | » | » | » | » | 2 | | 3.437'50 |
| 125 | 385 | 510 | | | | A | | | | 1.062'50 | 1 | 1 | | | | | | | 1.562'50 |
| 42 | 135 | 177 | | | | nA | | | | 1.050 | | | | | | | | | |
| 72 | 255 | 327 | | | | nA | | | | 1.050 | | | | | | | | 1 | 468'75 |
| 239 | 775 | 1.014 | » | » | » | 3 | » | » | » | 3.162'50 | 1 | 1 | » | » | » | » | 1 | | 2.031'25 |
| 46 | 161 | 207 | | | | | | | | | | | | | | | | | |
| 34 | 131 | 165 | | | | | | | | | | | | | | | | | |
| 9 | 19 | 28 | | | | | | | | | | | | | | | | | |
| 3 | 10 | 13 | | | | | | | | | | | | | | | | | |
| 56 | 165 | 221 | | | | nA | | | | 1.337'50 | | | | | | | | | |
| 6 | 26 | 32 | | | | | | | | | | | | | | | | | |
| 2 | 4 | 6 | | | | | | | | | | | | | | | | | |
| 8 | 23 | 31 | | | | | | | | | | | | | | | | | |
| 1 | 2 | 3 | | | | | | | | | | | | | | | | | |
| 3 | 15 | 18 | | | | | | | | | | | | | | | | | |
| 2 | 7 | 9 | | | | | | | | | | | | | | | | | |
| 22 | 73 | 95 | | | | | | | | | | | | | | | | | |
| 23 | 80 | 103 | | | | | | | nAc | 712'50 | 1 | 1 | | | | | | | 1.562'50 |
| 10 | 30 | 40 | | | | | | | | | | | | | | | | | |
| 7 | 26 | 33 | | | | | | | | | | | | | | | | | |
| 232 | 772 | 1.004 | » | » | 1 | » | » | » | 1 | 2.050 | 1 | 1 | » | » | » | » | » | | 1.562'50 |

Querens 15
21
17
10
14
20
24
14
15

Ponfa
Querens 16
18
18

Ponfa

| AYUNTAMIENTOS. | PUEBLOS Y ENTIDADES DE QUE SE COMPONEN. | Distancia en kilómetros à la capital | | |
|----------------------------------|---|---|----------|-----------|
| | | del | del | de la |
| | | Ayun- tamiento. | partido. | provincia |
| CASTRILLO DE CABRERA..... | CASTRILLO DE CABRERA. L..... | » | 30'6 | 78 |
| | Marrùbio. L..... | 5'5 | 33'4 | 78 |
| | Noceda de Cabrera. L..... | 5'5 | 27'8 | 78 |
| | Nogar. L..... | 11'1 | 39 | 78 |
| | Odollo. L..... | 5'5 | 27'8 | 89'1 |
| | Saceda. L..... | 5'5 | 33'4 | 72'4 |
| CASTROPODAME..... | Calamòcos. L..... | 2'7 | 11'1 | 78 |
| | CASTROPODAME. V..... | » | 11'1 | 78 |
| | Matachana. L..... | 2'7 | 11'1 | 78 |
| | San Pedro Castaño. L..... | 5'5 | 11'1 | 78 |
| | Turienzo Castaño. L..... | 2'9 | 11'1 | 78 |
| | Viloria de Bembibre. L..... | 5'5 | 11'1 | 78 |
| Villaverde de los Cestos. L..... | 2,7 | 11'1 | 78 | |
| CONGOSTO..... | <i>Carr.</i> Almàzcara. L..... | 2'8 | 8'3 | 87'7 |
| | Cobrana. L..... | 2'8 | 11'1 | 78 |
| | <i>Carr.</i> CONGOSTO. V..... | » | 8'3 | 83'5 |
| | Posada del Rio. L..... | 2'8 | 5'5 | 83'5 |
| | <i>Carr.</i> San Miguel de las Dueñas. L..... | 2'8 | 5'5 | 83'5 |
| CUBILLOS..... | Cabañas de la Dornilla. L..... | 2'8 | 8'3 | 89'1 |
| | Cubillinos. L..... | 2'8 | 8'3 | 89'1 |
| | <i>Carr.</i> CUBILLOS. V..... | » | 8'3 | 89'1 |
| | Posadina. L..... | 2'8 | 8'3 | 89'1 |
| ENCINEDO..... | Ambasaguas. B. de Quintanilla..... | 2'7 | 55'7 | 83'5 |
| | Baña (La). L..... | 8'3 | 44'5 | 94'7 |
| | Castrofinojo. L..... | 5'5 | 58'5 | 86'3 |
| | ENCINEDO. L..... | » | 52'9 | 86'3 |
| | Forna. L..... | 11'1 | 44'6 | 91'9 |

| CENSO DE POBLACION. | | | CULTO CATÓLICO. | | | | | | | INSTRUCCION PRIMARIA. | | | | | | | | |
|---------------------|--------------------|--------|--|---------------------|--------------------|------------------------|------------------------|--------------------|-----------|------------------------------------|--------------|-------|--------------|-------|-------------------|-------------------|-----------|----------|
| Habitantes. | | | Parroquias, sus categorías y dotaciones. | | | | | | | Escuelas, sus clases y dotaciones. | | | | | | | | |
| Vecinos. | Domi- ciliados. | TOTAL. | Término. | Segundo ascenso. | Primer ascenso. | Entrada de primera. | Rurales de segunda. | Rurales Anexos. | Dotacion. | | Elementales. | | Incompletas. | | Mixtas. | | Dotacion. | |
| | | | | | | | | | Pesetas. | Cts. | Niños | Niñas | Niños | Niñas | Elemen- tales. | Incom- pletas. | Pesetas. | Cts. |
| 79 | 187 | 266 | | | A | | | 1Ac | 1.387'50 | | | | | | | | 1 | 625 |
| 49 | 133 | 182 | | | | | | | 700 | | | | | | | | | |
| 36 | 111 | 147 | | | | | | | 687'50 | | | | | | | | | |
| 53 | 150 | 203 | | | | | | nAc | 700 | | | | | | | | | |
| 118 | 288 | 406 | | | | 1A | | | 1.050 | | | | | | | | 1 | 468'75 |
| 46 | 126 | 172 | | | | 2A | | | 1.050 | | | | | | | | | |
| 381 | 995 | 1.376 | » | » | 1 | 2 | » | » | 3 | 5.575 | » | » | » | » | » | » | 2 | 1.093'75 |
| 78 | 219 | 297 | | | A | | | | 1.362'50 | | | | | | | | | |
| 152 | 370 | 522 | | | | | | | 1.625 | 1 | 1 | | | | | | | 1.562'50 |
| 94 | 246 | 340 | | | | | | | 1.400 | | | | | | | | | |
| 135 | 301 | 436 | | | A | | | | 1.650 | | | | | | | | 1 | 500 |
| 91 | 212 | 303 | | | | | | | 1.387'50 | | | | | | | | 1 | 625 |
| 42 | 105 | 147 | | | | | | nAc | 700 | | | | | | | | | |
| 81 | 216 | 297 | | | | A | | | 1.075 | | | | | | | | | |
| 673 | 1.669 | 2.342 | » | 2 | 3 | 1 | » | » | 1 | 9.200 | 1 | 1 | » | » | » | » | 2 | 2.687'50 |
| 95 | 257 | 352 | | | | | | | 1.450 | | | | | | | | | |
| 78 | 240 | 318 | | | A | | | 1Ac | 700 | | | | | | | | | |
| 131 | 378 | 509 | | | | | | | 1.625 | | | | | | | | 1 | 625 |
| 73 | 178 | 251 | | | 1A | | | | 700 | | | | | | | | | |
| 109 | 302 | 411 | | | | A | | | 1.112'50 | | | | | | | | 1 | 468'75 |
| 486 | 1.355 | 1.841 | » | 1 | 1 | 1 | » | » | 2 | 5.597'50 | » | » | » | » | » | » | 2 | 1.093'75 |
| 39 | 121 | 160 | | | | A | | | 1.050 | | | | | | | | | |
| 20 | 58 | 78 | | | | | | | | | | | | | | | | |
| 160 | 393 | 553 | | | | A | | | 1.112'50 | 1 | 1 | | | | | | | 1.562'50 |
| 16 | 56 | 72 | | | | | | | | | | | | | | | | |
| 235 | 628 | 863 | » | » | » | 2 | » | » | » | 2.162'50 | 1 | 1 | » | » | » | » | » | 1.562'50 |
| 21 | 64 | 85 | | | | | | 1A | 137'50 | | | | | | | | | |
| 214 | 554 | 768 | | | A | | | | 1.725 | 1 | | | | 1 | | | | 1.125 |
| 41 | 115 | 156 | | | | | | | 687'50 | | | | | | | | | |
| 40 | 112 | 152 | | | | | | | 137'50 | | | | | | | | 1 | 625 |
| 60 | 194 | 254 | | | | 1A | | | 1.050 | | | | | | | | | |

Poufa
Lucresio 32
 " 32
 " 36
 " 43
 " 27
 " 39
S. Miguel 2
Bombibre 55
 " 4
 " 7
 " 7
S. Miguel 4
S. Miguel 2
 " 6
 " 4
 " 4
Poufa
Lucresio 27
 " 24
 " 27
 " 25
 " 25

| AYUNTAMIENTOS. | PUEBLOS Y ENTIDADES DE QUE SE COMPONEN. | Distancia en kilómetros á la capital | | |
|---------------------------|--|---|----------|-----------|
| | | del | del | de la |
| | | Ayun- tamiento. | partido. | provincia |
| ENCINEDO..... | Losadilla. L..... | 4'2 | 47'3 | 91'9 |
| | Quintanilla de Losada. L..... | 2'8 | 55'7 | 83'5 |
| | Robledo de Losada. L..... | 5'5 | 52'9 | 83'5 |
| | Santa Eulalia de Cabrera. L..... | 8'3 | 52'9 | 86'3 |
| | Trabázos. L..... | 8'3 | 50'1 | 86'3 |
| FOLGOSO DE LA RIBERA..... | Boeza. L..... | 2'8 | 27'8 | 78 |
| | Cerezal de Tremór. B. de Tremór..... | 4 | 22'3 | 72'4 |
| | FOLGOSO DE LA RIBERA. V..... | » | 22'3 | 78 |
| | Ribera de Bembibre. L..... | 2'8 | 19'5 | 78 |
| | Rozuelo. L..... | 1'4 | 22'3 | 78 |
| | Tedejo. B. de Valle..... | 4'1 | 22'3 | 78 |
| | Tremór de Abajo. L..... | 2'7 | 22'3 | 72'4 |
| | Valle (El). L..... | 5'5 | 22'3 | 78 |
| | Villaviciosa de Perros. L..... | 1'4 | 22'3 | 78 |
| FRESNEDO..... | Finolledo. L..... | 1'4 | 11'1 | 78 |
| | FRESNEDO. V..... | » | 11'1 | 78 |
| | Tombrio de Arriba. L..... | 2'8 | 13'9 | 78 |
| IGÜENA..... | Almagariños. L..... | 11'1 | 27'8 | 78 |
| | Colinas del Campo de Martin Moro. L..... | 5'5 | 39 | 94'7 |
| | Espina de Tremor. L..... | 11'5 | 44'5 | 66'8 |
| | IGÜENA. L..... | » | 33'4 | 78 |
| | Móntes (Los). L..... | 5'5 | 39 | 78 |
| | Pobladura de las Regueras. L..... | 11'1 | 33'4 | 83'5 |
| | Quintana de Fuséros. L..... | 5'5 | 27'8 | 89'1 |
| | Rodrigátos de las Reguéras. L..... | 5'5 | 33'4 | 83'5 |
| | Tremór de Arriba. L..... | 11'1 | 39 | 55'7 |
| | Urdiáles de Colinas. L..... | 5'5 | 39 | 94'7 |
| LAGO DE CARUCEDO..... | Balouta. B. de Médulas..... | 6'9 | 16'8 | 105'8 |
| | Barosa (La). L..... | 2'8 | 19'5 | 108'6 |
| | Campañana. L..... | 1'4 | 16'7 | 105'8 |
| | Carucedo L..... | 1'4 | 15'3 | 104'5 |

| CENSO DE POBLACION. | | | CULTO CATÓLICO. | | | | | | | INSTRUCCION PRIMARIA. | | | | | | | | |
|---------------------|--------------------|--------|--|----------|----------|----------|----------------|-------------|----------|------------------------------------|-----------------------------|--------------|-------|--------------|-------|--------------|--------------|----------------------------|
| Habitantes. | | | Parroquias, sus categorías y dotaciones. | | | | | | | Escuelas, sus clases y dotaciones. | | | | | | | | |
| Vecinos. | Domi- ciliados. | TOTAL. | Termino. | ascenso. | ascenso. | Primera. | Entrada. | de segunda. | Rurales. | Anexos. | Dotacion. Pesetas. Cts. | Elementales. | | Incompletas. | | Mixtas. | | Dotacion. Pesetas. Cts. |
| | | | | | | | | | | | | Niños | Niñas | Niños | Niñas | Elementales. | Incompletas. | |
| 32 | 106 | 138 | | | | | | | | ¹ A | 137'50 | | | | | | | |
| 66 | 205 | 271 | | | | | | | | ⁴ A _c | 700 | | | | | | | |
| 85 | 229 | 314 | ⁴ A _n | | | | | | | | 1.975 | | | | | | 1 | 625 |
| 61 | 140 | 201 | | | | | ² A | | | | 1.050 | | | | | | | |
| 54 | 200 | 254 | | | | | ³ A | | | | 1.050 | | | | | | | |
| 674 | 1.919 | 2.593 | 1 | 1 | » | 3 | » | » | 5 | | 8.650 | 1 | » | » | 1 | » | 2 | 2.375 |
| 55 | 144 | 199 | | | | | A | | | | 1.050 | | | | | | | |
| 4 | 14 | 18 | | | | | | | | | | | | | | | | |
| 140 | 404 | 544 | | | | | A | | | | 1.375 | 1 | 1 | | | | | 1.562'50 |
| 119 | 324 | 443 | | | | | A | | | | 1.375 | | | | | | 1 | 500 |
| 34 | 90 | 124 | | | | | | A | | | 1.025 | | | | | | | |
| 26 | 71 | 97 | | | | | | | | | | | | | | | | |
| 54 | 94 | 148 | | | | | | A | | | 1.050 | | | | | | | |
| 56 | 164 | 220 | | | | | | A | | | 1.125 | | | | | | 1 | 468'75 |
| 38 | 95 | 133 | | | | | | A | | | 1.050 | | | | | | | |
| 526 | 1.400 | 1.926 | » | » | 2 | 3 | 2 | » | » | | 8.050 | 1 | 1 | » | » | » | 2 | 2.531'25 |
| 45 | 160 | 205 | | | | | | A | | | 1.025 | | | | | | | |
| 118 | 361 | 479 | | | | | | A | | | 1.337'50 | | | | | | 1 | 625 |
| 74 | 255 | 329 | | | | | | A | | | 1.050 | | | | | | 1 | 468'75 |
| 237 | 776 | 1.013 | » | » | 1 | 1 | 1 | » | » | | 3.412'50 | » | » | » | » | » | 2 | 1.093'75 |
| 48 | 125 | 173 | | | | | | A | | | 1.025 | | | | | | | |
| 61 | 161 | 222 | | | | | ¹ A | | | | 1.050 | | | | | | 1 | 468'75 |
| 81 | 223 | 304 | | | | | A | | | | 1.050 | | | | | | | |
| 74 | 213 | 287 | | | | | A | | | | 1.050 | | | | | | 1 | 625 |
| 21 | 64 | 85 | | | | | | | | | 700 | | | | | | | |
| 48 | 108 | 156 | | | | | | | | | 1.025 | | | | | | | |
| 82 | 241 | 323 | | | | | | A | | | 1.050 | | | | | | | |
| 34 | 103 | 137 | | | | | | | A | | 950 | | | | | | | |
| 61 | 179 | 240 | | | | | | A | | | 1.050 | | | | | | 1 | 468'75 |
| 37 | 107 | 144 | | | | | | | A | | | | | | | | | |
| 547 | 1.524 | 2.071 | » | » | » | 5 | 2 | 1 | 2 | | 8.950 | » | » | » | » | » | 3 | 1.562'50 |
| 1 | 6 | 7 | | | | | | | | | | | | | | | | |
| 53 | 123 | 176 | | | | | | | | | ² A _c | 700 | | | | | | |
| 46 | 133 | 179 | | | | | | | | | ¹ A _c | 700 | | | | | | |
| 127 | 296 | 423 | ¹ A | | | | | | | | 1.612'50 | | | | | | 1 | 500 |

Zorra 25
27
31
32
26

Bomb. 41
Granja 4
Bomb. 10
5,5
6
Granja 8,5
Bomb. 6
4

Finolledo
Poufen

Bomb.

Zorra



| AYUNTAMIENTOS. | PUEBLOS Y ENTIDADES DE QUE SE COMPONEN. | Distancia en kilómetros á la capital | | |
|---|---|---|--------------|------------------|
| | | del Ayuntamiento. | del partido. | de la provincia. |
| LAGO DE CARUCEDO..... | Carril (El). L..... | 4'1 | 21'8 | 110 |
| | Forcadas. Cas. (Villarrando)..... | 4 | 16'7 | 105'8 |
| | LAGO DE CARUCEDO. L..... | » | 16'7 | 105'8 |
| | Médulas (Las). L..... | 4'1 | 16'7 | 105'8 |
| | Peñarrubia. Cas. (Carucedo)..... | 4'1 | 16'7 | 105'8 |
| | Santa Cruz de Forcadas. Cas. (Villarrando)..... | 2'7 | 16'8 | 105'8 |
| | Villarrando. L..... | 4'1 | 16'7 | 105'8 |
| MOLINASECA..... | Abesedo. B. de Paradasolana..... | 8'5 | 13'9 | 78 |
| | Acebol (El). L..... | 8'3 | 13'9 | 75'2 |
| | Castrillo del Monte. L..... | 16'7 | 22'3 | 72'4 |
| | Folgo del Monte. L..... | 11'1 | 16'7 | 72'4 |
| | MOLINASECA. V..... | » | 5'5 | 89'2 |
| | Onámio. L..... | 5'5 | 11'1 | 72'4 |
| | Paradasolana. L..... | 11'1 | 13'9 | 78 |
| | Riego de Ambróz. L..... | 5'5 | 11'1 | 78 |
| | Tejadas (Las). L..... | 11'1 | 16'7 | 72'4 |
| | NOCEDA..... | Cabanillas de San Justo. L..... | 4'1 | 25'1 |
| NOCEDA Y SUS BARRIOS V..... | | » | 22'3 | 83'5 |
| Robledo de las Traviesas. L. y Berciego su B... | | 2'7 | 22'3 | 86'3 |
| San Justo de Cabanillas. L..... | | 2'7 | 22'3 | 80'9 |
| PÁRAMO DEL SIL..... | Anlláres. L..... | 2'7 | 27'8 | 100'3 |
| | Anllarinos. L..... | 2'7 | 27'8 | 100'3 |
| | Argayo. L..... | 2'7 | 27'8 | 100'3 |
| | Leonera. Cas. (Anlláres)..... | 2'7 | 27'8 | 100'3 |
| | PÁRAMO DEL SIL. V..... | » | 27'8 | 100'3 |
| | Peñadrada. Cas. (Villamartin)..... | 5'5 | 22'3 | 94'7 |
| | Primout. V..... | 8'3 | 33'4 | 100'3 |
| | San Pedro de Paradela. L..... | 5'5 | 27'8 | 100'3 |
| | Santa Cruz del Sil. L..... | 5'3 | 25'1 | 100'3 |
| | Sorbeda. L..... | 2'8 | 27'8 | 100'3 |
| | Villamartin del Sil. V..... | 8'3 | 22'3 | 94'7 |

| GENSO DE POBLACION. | | | CULTO CATÓLICO. | | | | | | | INSTRUCCION PRIMARIA. | | | | | | | |
|---------------------|--------------------|--------|--|---------------------|--------------------|---------|------------------------|------------------------|---------|------------------------------------|--------------|-------|--------------|-------|-------------------|-------------------|----------------------------|
| Habitantes. | | | Parroquias, sus categorías y dotaciones. | | | | | | | Escuelas, sus clases y dotaciones. | | | | | | | |
| Vecinos. | Domi- ciliados. | TOTAL. | Término. | Segundo ascenso. | Primer ascenso. | Dhrada. | Rurales de primera. | Rurales de segunda. | Anexos. | Dotacion. Pesetas. Cts. | Elementales. | | Incompletas. | | Mixtas. | | Dotacion. Pesetas. Cts. |
| | | | | | | | | | | | Niños | Niñas | Niños | Niñas | Elemen- tales. | Incom- pletas. | |
| 24 | 58 | 82 | » | » | » | » | » | » | 1A | 137'50 | » | » | » | » | » | » | » |
| 2 | 6 | 8 | » | » | » | » | » | » | 2A | 1.337'50 | » | » | » | » | » | 1 | 625 |
| 74 | 180 | 254 | » | » | » | A | » | » | » | 1.050 | » | » | » | » | » | » | » |
| 81 | 219 | 300 | » | » | » | » | » | » | » | » | » | » | » | » | » | » | » |
| 4 | 18 | 22 | » | » | » | » | » | » | » | » | » | » | » | » | » | » | » |
| 1 | 4 | 5 | » | » | » | » | » | » | » | » | » | » | » | » | » | » | » |
| 19 | 42 | 61 | » | » | » | » | » | » | » | » | » | » | » | » | » | » | » |
| 432 | 1.085 | 1.517 | » | 1 | 1 | 1 | » | » | 3 | 5.537'50 | » | » | » | » | » | 2 | 1.125 |
| 7 | 26 | 33 | » | » | » | » | » | » | » | » | » | » | » | » | » | » | » |
| 38 | 122 | 160 | » | » | » | A | » | » | » | 1.025 | » | » | » | » | » | » | » |
| 45 | 125 | 170 | » | » | » | 1A | » | » | » | 1.050 | » | » | » | » | » | » | » |
| 35 | 107 | 142 | » | » | » | 2A | » | » | » | 1.050 | 1 | 1 | » | » | » | » | 1.562'50 |
| 168 | 516 | 684 | » | » | » | A | » | » | » | 1.150 | » | » | » | » | » | » | » |
| 44 | 118 | 162 | » | » | » | » | A | » | 1A | 1.037'50 | » | » | » | » | » | 1 | 468'75 |
| 48 | 129 | 177 | » | » | » | » | » | » | » | 137'50 | » | » | » | » | » | 1 | 500 |
| 58 | 200 | 258 | » | » | » | A | » | » | » | 1.050 | » | » | » | » | » | » | » |
| 15 | 52 | 67 | » | » | » | » | » | » | 2A | 137'50 | » | » | » | » | » | » | » |
| 458 | 1.395 | 1.853 | » | » | » | 4 | 2 | » | 2 | 6.637'50 | 1 | 1 | » | » | » | 2 | 2.531'25 |
| 55 | 165 | 220 | » | » | » | » | » | » | 1Ac | 687'50 | » | » | » | » | » | » | » |
| 240 | 705 | 945 | » | » | » | » | » | » | » | 1.950 | 1 | 1 | » | » | » | » | 1.562'50 |
| 98 | 306 | 404 | » | » | » | » | » | » | » | 1.362'50 | » | » | » | » | » | 1 | 500 |
| 74 | 215 | 289 | » | » | » | » | » | » | 1A | 1.375 | » | » | » | » | » | » | » |
| 467 | 1.391 | 1.858 | » | » | 3 | » | » | » | 1 | 5.375 | 1 | 1 | » | » | » | 1 | 2.062'50 |
| 80 | 275 | 355 | » | » | » | 1A | » | » | » | 1.325 | » | » | » | » | » | 1 | 468'75 |
| 19 | 76 | 95 | » | » | » | » | » | » | 1A | 137'50 | » | » | » | » | » | » | » |
| 45 | 131 | 176 | » | » | » | 2A | » | » | » | 1.337'50 | » | » | » | » | » | » | » |
| 8 | 15 | 23 | » | » | » | » | » | » | » | » | » | » | » | » | » | » | » |
| 190 | 551 | 741 | » | » | » | Ac | » | » | » | 2.240 | 1 | 1 | » | » | » | » | 1.562'50 |
| 6 | 29 | 35 | » | » | » | » | » | » | » | » | » | » | » | » | » | » | » |
| 59 | 200 | 259 | » | » | » | » | A | » | » | 1.050 | » | » | » | » | » | » | » |
| 20 | 94 | 114 | » | » | » | » | » | » | 2Ac | 700 | » | » | » | » | » | » | » |
| 54 | 164 | 218 | » | » | » | » | » | » | » | 1.300 | » | » | » | » | » | » | » |
| 62 | 214 | 276 | » | » | » | » | » | » | » | 137'50 | » | » | » | » | » | 1 | 468'75 |
| 42 | 163 | 205 | » | » | » | » | » | » | » | 700 | » | » | » | » | » | » | » |
| 585 | 1.912 | 2.497 | » | 1 | 3 | 1 | » | » | 4 | 8.927'50 | 1 | 1 | » | » | » | 2 | 2.500 |

Porf.

Reube 16,5
15
15
15

| AYUNTAMIENTOS. | PUEBLOS Y ENTIDADES DE QUE SE COMPONEN. | Distancia en kilómetros à la capital | | |
|--------------------------|---|---|-----------------|--------------------|
| | | del Ayun- tamiento. | del partido. | de la provincia |
| PONFERRADA | Agadán. B. de Valdecañada..... | 5'5 | 5'5 | 83'5 |
| | Bárcena del Rio. Al..... | 2'8 | 2'8 | 83'5 |
| | Campo. Al..... | 1'4 | 1'4 | 87'7 |
| | <i>Carr</i> Columbríanos. L..... | 5'5 | 5'5 | 91'9 |
| | Dehesas. Al..... | 5'5 | 5'5 | 77'5 |
| | Fuentesnuevas. Al..... | 2'7 | 2'7 | 94'7 |
| | Orbanajo. L..... | 2'7 | 2'7 | 83'5 |
| | Otero. L..... | 2'7 | 2'7 | 89'1 |
| | Ozuela. L..... | 4'2 | 4'2 | 83'5 |
| | <i>3 Carr</i> PONFERRADA. V..... | " | " | 89'1 |
| | Rimor. L..... | 2'8 | 2'8 | 94'7 |
| | San Andrés de Montéjos L..... | 5'5 | 5'5 | 94'7 |
| | <i>Carr</i> San Lorenzo de Ponferrada. Al..... | 1'4 | 1'4 | 89'1 |
| | Santo Tomás de las Ollas. Al..... | 1'4 | 1'4 | 89'1 |
| Toral de Merayo. L..... | 2'7 | 2'7 | 93'3 | |
| Valdecañada. L. (4)..... | 5'5 | 5'5 | 85'5 | |
| PRIARANZA DEL BIERZO | Paradela de Múces. L..... | 5'5 | 13'9 | 103 |
| | <i>Carr</i> PRIARANZA DEL BIERZO. V..... | " | 8'3 | 97'5 |
| | Rioferreiros. L..... | 2'8 | 6'9 | 98'8 |
| | San Juan de Paluézas. L..... | 8'3 | 11'1 | 100'3 |
| | <i>Carr</i> Santalla. L..... | 1'4 | 8'3 | 97'5 |
| | <i>Carr</i> Villalibre de la Jurisdiccion. L..... | 2'7 | 5'5 | 94'7 |
| | Villavieja. L..... | 4'2 | 9'8 | 98'8 |
| Vóces. L..... | 11'1 | 13'9 | 103 | |
| PUENTE DE DOMINGO FLÓREZ | Castroquiláme. L..... | 5'5 | 22'3 | 116'9 |
| | <i>Carr</i> PUENTE DE DOMINGO FLÓREZ. V..... | " | 22'3 | 116'9 |
| | Robledo de Sobrecastro. L..... | 5'5 | 23'6 | 118'3 |
| | <i>Carr</i> Sálas de la Ribera. L..... | 2'7 | 22'3 | 116'9 |
| | San Pedro de Trónes. L..... | 2'7 | 22'3 | 119'7 |
| | Vega de Yéres. L..... | 1'4 | 22'3 | 116'9 |
| | Yéres. L..... | 5'5 | 19'6 | 116'9 |
| SAN ESTEBAN DE VALDUEZA | Bóuzas. L..... | 11'1 | 13'9 | 72'4 |
| | Ferradillo. L..... | 8'3 | 11'1 | 89'1 |
| | Móntes de Valdueza. L..... | 11'1 | 16'7 | 83'5 |

| CENSO DE POBLACION. | | | CULTO CATÓLICO. | | | | | | | INSTRUCCION PRIMÁRIA. | | | | | | | | |
|---------------------|--------------------|--------|--|---------------------|--------------------|----------|------------------------|------------------------|---------|------------------------------------|--------------|-------|--------------|-------|-------------------|-------------------|----------------------------|-----------|
| Habitantes. | | | Parroquias, sus categorías y dotaciones. | | | | | | | Escuelas, sus clases y dotaciones. | | | | | | | | |
| Vecinos. | Domi- ciliados. | TOTAL. | Término. | Segundo ascenso. | Primer ascenso. | Entrada. | Rurales de primera. | Rurales de segunda. | Anexos. | Dotacion. Pesetas. Cts. | Elementales. | | Incompletas. | | Mixtas. | | Dotacion. Pesetas. Cts. | |
| | | | | | | | | | | | Niños | Niñas | Niños | Niñas | Elemen- tales. | Incom- pletas. | | |
| 3 | 10 | 13 | | | | | | | | 1.050 | | | | | | | | |
| 68 | 169 | 237 | | | | A | | | | 1.062'50 | | | | | | | 1 | 625 |
| 90 | 216 | 306 | | | | A | | | | 1.400 | | | | | | | 1 | 500 |
| 130 | 319 | 449 | | | A | | | | | 1.625 | 1 | 1 | | | | | | 1.562'50 |
| 137 | 375 | 512 | | A | | | | | | 1.625 | | | | | | | | |
| 90 | 257 | 347 | | A | | | | | | 1.625 | | | | | | | | |
| 14 | 42 | 56 | | | | | | | | | | | | | | | | |
| 40 | 118 | 158 | | | | | A | | | 1.062'50 | | | | | | | | |
| 55 | 127 | 182 | | | | | | | | 1.062'50 | | | | | | | 1 | 468'75 |
| 718 | 1.998 | 2.716 | | 12A | | | | | 1Ac | 5.200 | 2 | 2 | | | | | | 5.500 |
| 102 | 250 | 352 | | | A | | | | | 1.412'50 | | | | | | | | |
| 104 | 241 | 345 | | | | A | | | | 1.050 | | | | | | | 1 | 500 |
| 68 | 176 | 244 | | | | | A | | | 1.025 | | | | | | | | |
| 50 | 128 | 178 | | | | | A | | | 1.025 | | | | | | | | |
| 158 | 422 | 580 | | A | | | | | | 1.650 | 1 | 1 | | | | | | 1.562'50 |
| 60 | 161 | 221 | | | | A | | | | 1.050 | | | | | | | | |
| 1.887 | 5.009 | 6.896 | | | | | | | | 21.300 | 4 | 4 | | | | | 4 | 10.718'75 |
| 54 | 148 | 202 | | | | | | | nA | 137'50 | | | | | | | | |
| 117 | 316 | 433 | | | | | | | | 1.387'50 | | | | | | | 1 | 625 |
| 10 | 38 | 48 | | | | | | | | | | | | | | | | |
| 97 | 256 | 353 | | | | | | | | 1.350 | | | | | | | 1 | 500 |
| 81 | 242 | 323 | | | | | | | | 1.362'50 | | | | | | | 1 | 500 |
| 65 | 184 | 249 | | | | | | | | 1.362'50 | | | | | | | | |
| 33 | 106 | 139 | | | | | | A | | 950 | | | | | | | | |
| 33 | 100 | 133 | | | | | | | nAc | 700 | | | | | | | | |
| 490 | 1.390 | 1.880 | | | | | | | | 7.250 | | | | | | | 3 | 1.625 |
| 66 | 159 | 225 | | | | | | | | 1.050 | | | | | | | 1 | 468'75 |
| 118 | 344 | 462 | | | | | | | 1Ac | 762'50 | | | | | | | 1 | 625 |
| 41 | 106 | 147 | | | | | | A | | 950 | | | | | | | | |
| 72 | 215 | 287 | | | A | | | | | 1.600 | | | | | | | 1 | 468'75 |
| 86 | 237 | 323 | | | | 1A | | | | 1.050 | | | | | | | 1 | 468'75 |
| 44 | 126 | 170 | | | | | | | 2A | 137'50 | | | | | | | | |
| 35 | 82 | 117 | | | | 2A | | | | 950 | | | | | | | | |
| 462 | 1.269 | 1.731 | | | | | | | | 6.500 | | | | | | | 4 | 2.031'25 |
| 52 | 163 | 215 | | | | | | | | 1.050 | | | | | | | | |
| 57 | 155 | 212 | | | | | | | | 1.025 | | | | | | | | |
| 53 | 168 | 221 | | | | | | | | 1.025 | | | | | | | | |

Ponfe

Luereño
1
4

Ponfe

| AYUNTAMIENTOS. | PUEBLOS Y ENTIDADES DE QUE SE COMPONEN. | Distancia en kilómetros à la capital | | |
|--|---|---|-----------------|--------------------|
| | | del Ayun- tamiento. | del partido. | de la provincia |
| SAN ESTÉBAN DE VALDUEZA..... <i>Carre</i> | Peñalba de Santiago. L..... | 11'1 | 16'7 | 83'5 |
| | San Adrian de Valdueza. L..... | 2'7 | 5'5 | 83'5 |
| | San Clemente de Valdueza. L..... | 5'5 | 11'1 | 83'5 |
| | SAN ESTÉBAN DE VALDUEZA. V..... | » | 5'5 | 83'5 |
| | Santa Lucía de Valdueza. L..... | 5'5 | 8'3 | 80'1 |
| | Valdefrancos de Valdueza. L..... | 2'7 | 8'3 | 83'5 |
| | Villanueva de Valdueza. V..... | 1'4 | 5'5 | 83'1 |
| TORENO..... | Librán. L..... | 5'5 | 22'3 | 83'5 |
| | Matarrosa. B. de San Pedro..... | 5'5 | 22'3 | 83'5 |
| | Pardamaza. L..... | 11'1 | 27'3 | 80'1 |
| | Pradilla. L..... | 5'5 | 11'1 | 78 |
| | San Pedro de Mallo. L..... | 5'5 | 22'3 | 83'5 |
| | Santa Leocadia del Sil. B. de S. Pedro..... | 5'5 | 22'3 | 83'5 |
| | Santa Marina del Sil. L..... | 5'5 | 11'1 | 72'4 |
| | Tómbrio de Abajo L..... | 2'8 | 16'7 | 80'8 |
| | TORENO. V..... | » | 16'7 | 80'8 |
| | Valdelaloba. L..... | 2'8 | 13'9 | 78 |
| Villar de las Traviesas. L..... | 5'5 | 16'7 | 78 | |

| CEISO DE POBLACION. | | | CULTO CATÓLICO. | | | | | | | INSTRUCCION PRIMARIA. | | | | | | | | | |
|---------------------|--------------------|--------|--|---------------------|--------------------|----------|------------------------|------------------------|---------|------------------------------------|------|--------------|-------|--------------|-------|-------------------|-------------------|-----------|----------|
| Habitantes. | | | Parroquias, sus categorías y dotaciones. | | | | | | | Escuelas, sus clases y dotaciones. | | | | | | | | | |
| Vecinos. | Domi- ciliados. | TOTAL. | Termino. | Segundo ascenso. | Primer ascenso. | Entrada. | de primera. Rurales | de segunda. Rurales | Anexos. | Dotacion. | | Elementales. | | Incompletas. | | Mixtas. | | Dotacion. | |
| | | | | | | | | | | Pesetas. | Cts. | Niños | Niñas | Niños | Niñas | Elemen- tales. | Incom- pletas. | Pesetas. | Cts. |
| 31 | 91 | 122 | | | | | | A | | 950 | | | | | | | | | |
| 34 | 108 | 142 | | | | | | A | 2Ac | 700 | | | | | | | | | |
| 59 | 162 | 221 | | | | | | | | 1.050 | | | | | | | | | |
| 83 | 205 | 288 | | | | | | 1A | | 1.050 | | | | | | | | 1 | 468'75 |
| 41 | 132 | 173 | | | | | | | | 950 | | | | | | | | 1 | 625 |
| 70 | 186 | 256 | | | | | | | 1Ac | 700 | | | | | | | | 1 | 468'75 |
| 108 | 318 | 426 | | | | | | 2A | | 1.325 | | | | | | | | 1 | 500 |
| 588 | 1.688 | 2.276 | » | » | 1 | 3 | 2 | 2 | 2 | 9.825 | » | » | » | » | » | » | » | 4 | 2.062'50 |
| 44 | 160 | 204 | | | | | | 1A | | 1.050 | | | | | | | | 1 | 625 |
| 6 | 18 | 24 | | | | | | | | 700 | | | | | | | | | |
| 32 | 101 | 133 | | | | | | | 1Ac | 1.050 | | | | | | | | | |
| 49 | 143 | 192 | | | | | | | | | | | | | | | | | |
| 34 | 116 | 150 | | | | | | | | | | | | | | | | | |
| 10 | 30 | 40 | | | | | | | | 1.050 | | | | | | | | | |
| 48 | 136 | 184 | | | | | | A | | 1.025 | | | | | | | | | |
| 114 | 337 | 451 | | | | | | | | 1.050 | | | | | | | | | |
| 157 | 466 | 623 | | | | | | | | 1.362'50 | 1 | 1 | | | | | | 1 | 468'75 |
| 14 | 55 | 69 | | | | | | | | 137'50 | | | | | | | | | 1.562'50 |
| 86 | 249 | 335 | | | | | | | 2A | 1.050 | | | | | | | | | |
| 594 | 1.811 | 2.405 | » | » | 1 | 5 | 1 | » | 2 | 8.475 | 1 | 1 | » | » | » | » | » | 2 | 2.656'25 |

PARTIDO JUDICIAL DE RIAÑO.

(AUDIENCIA DE LO

CRIMINAL DE LEÓN.)

Al Nor-Este de la provincia y confina con las de Oviedo, Santander y Palencia, los partidos superficial de 1.880'68 kilómetros cuadrados y se compone de 17 Ayuntamientos con 21.272

de Sahagun y La Vecilla y en una muy corta linea con el de León: ocupa una extension habitantes.

| AYUNTAMIENTOS. | PUEBLOS Y ENTIDADES DE QUE SE COMPONEN. | Distancia en kilómetros á la capital | | |
|-----------------------|--|---|-----------------|--------------------|
| | | del Ayun- tamiento. | del partido. | de la provincia |
| ACEBEDO..... | ACEBEDO. V..... | » | 11'1 | 66'8 |
| | Liégos. V..... | 2'8 | 8'3 | 66'8 |
| | Uña (La). L..... | 2'8 | 13'9 | 69'6 |
| BOCA DE HUÉRGANO..... | Barniedo. L..... | 2'8 | 8'3 | 78 |
| | Besande. L..... | 11'1 | 16'7 | 89'1 |
| | BOCA DE HUÉRGANO. V..... | » | 6'9 | 78 |
| | Espejos (Los). L..... | 1'4 | 6'9 | 80'6 |
| | Llánaves. V..... | 11'1 | 22'3 | 83'5 |
| | Portilla de la Reina. V..... | 8'3 | 16'7 | 78 |
| | Siero. L..... | 5'5 | 11'1 | 83'5 |
| | Valverde de la Sierra. L..... | 11'1 | 16'7 | 89'1 |
| | Villafraa. L..... | 1'4 | 6'9 | 79'4 |
| BURÓN..... | <i>Carr.</i> BURÓN. V..... | » | 5'5 | 72'4 |
| | Casasuertes. L..... | 8'3 | 11'1 | 83'5 |
| | Cuénabres. L..... | 5'5 | 8'3 | 78 |
| | Lário. L..... | 2'8 | 8'3 | 75'2 |
| | Polvoredos. L..... | 4'1 | 11'1 | 78 |
| | Ponton (El). Cas. Buron..... | 11'1 | 13'8 | 78 |
| | Retuerto. L..... | 5'5 | 8'3 | 78 |
| | <i>Carr.</i> Vegacerneja. L..... | 4'1 | 5'5 | 75'2 |
| | Alejico. L..... | 8'3 | 22'3 | 50'1 |
| CISTIerna..... | <i>Carr.</i> CISTIerna. V..... | » | 27'8 | 44'5 |
| | Fuentes de Peñacorada. L..... | 9'7 | 22'3 | 52'9 |
| | Modino. V..... | 5'5 | 33'4 | 39 |
| | Ocejo de la Peña. L..... | 9'7 | 22'3 | 54'3 |
| | Olleros de Sotillos. L..... | 8'3 | 25'1 | 44'6 |

| CENSO DE POBLACION. | | | CULTO CATÓLICO. | | | | | | | INSTRUCCION PRIMARIA. | | | | | | | | | |
|---------------------|--------------------|--------|--|---------------------|--------------------|----------|------------------------|------------------------|---------|------------------------------------|------|--------------|-------|--------------|-------|-------------------|-------------------|-----------|------|
| Habitantes. | | | Parroquias, sus categorías y dotaciones. | | | | | | | Escuelas, sus clases y dotaciones. | | | | | | | | | |
| Vecinos. | Domi- ciliados. | TOTAL. | Termino. | Segundo ascenso. | Primer ascenso. | Entrada. | Rurales de primera. | Rurales de segunda. | Anexos. | Dotacion. | | Elementales. | | Incompletas. | | Mixtas. | | Dotacion. | |
| | | | | | | | | | | Pesetas. | Cts. | Niños | Niñas | Niños | Niñas | Elemen- tales. | Incom- pletas. | Pesetas. | Cts. |
| 77 | 251 | 328 | L | | | | | | | 1.940 | | | | | | | | 1 | 625 |
| 41 | 153 | 194 | | | L | | | | | 1.299 | | | | | | | | | |
| 51 | 168 | 219 | | | | | L | | | 975 | | | | | | | | | |
| 169 | 572 | 741 | 1 | » | 1 | » | 1 | » | » | 4.214 | » | » | » | » | » | » | 1 | 625 | |
| 68 | 206 | 274 | | | | L | | | | 1.275 | | | | | | | | 1 | 500 |
| 57 | 190 | 247 | | | L | | | | | 1.275 | | | | | | | | | |
| 58 | 210 | 268 | | | | L | | | | 1.000 | | | | | | | | 1 | 625 |
| 26 | 91 | 117 | | | | | | L | | 900 | | | | | | | | | |
| 20 | 81 | 101 | | | | | | L | | 900 | | | | | | | | | |
| 51 | 128 | 179 | | | | | | | | 1.275 | | | | | | | | | |
| 61 | 198 | 259 | | | L | | L | | | 1.000 | | | | | | | | | |
| 85 | 300 | 385 | | L | | | | | | 1.573 | | | | | | | | 1 | 500 |
| 50 | 172 | 222 | | | | L | | | | 1.000 | | | | | | | | | |
| 476 | 1.576 | 2.052 | » | 1 | 3 | 3 | » | 2 | » | 10.198 | » | » | » | » | » | » | 3 | 1.625 | |
| 123 | 349 | 472 | | | | L | | | | 1.323 | | | | | | | | 1 | 625 |
| 25 | 73 | 98 | | | | | | L | | 900 | | | | | | | | | |
| 17 | 58 | 75 | | | | | | L | | 900 | | | | | | | | | |
| 68 | 175 | 243 | | | L | | | | | 1.275 | | | | | | | | 1 | 500 |
| 51 | 148 | 199 | | | | L | | | | 1.000 | | | | | | | | | |
| 1 | 7 | 8 | | | | | | | | | | | | | | | | | |
| 37 | 103 | 140 | | | | | | L | | 900 | | | | | | | | | |
| 35 | 120 | 155 | | | | | L | | | 975 | | | | | | | | 1 | 500 |
| 357 | 1.033 | 1.390 | » | » | 2 | 1 | 1 | 3 | » | 7.273 | » | » | » | » | » | » | 3 | 1.625 | |
| 8 | 23 | 31 | | | | | L | | | 975 | | | | | | | | | |
| 54 | 154 | 208 | | | 1L | | | | | 1.350 | | | | | | | | 1 | 625 |
| 29 | 105 | 134 | | | | | L | | | 975 | | | | | | | | | |
| 39 | 120 | 159 | | | | | L | | | 975 | | | | | | | | | |
| 21 | 89 | 110 | | | | | L | | | 975 | | | | | | | | | |
| 22 | 65 | 87 | | | 2L | | | | | 1.350 | | | | | | | | | |

dist. - 42
39
46

dist. - 42
supado 10
dist. - 40
41
56
51
45
quando 18
dist. - 41

dist. - 39
46
47
41
42
47
45
38

| AYUNTAMIENTOS. | PUEBLOS Y ENTIDADES DE QUE SE COMPONEN. | Distancia en kilómetros á la capital | | |
|-------------------|--|---|----------|-----------|
| | | del | del | de la |
| | | Ayun- tamiento. | partido. | provincia |
| CISTIerna | Pesquera. L..... | 9'7 | 36'2 | 33'4 |
| | Quintana de la Peña. L..... | 2'8 | 27'8 | 47'3 |
| | Sabero. V..... | 5'5 | 25'1 | 44'5 |
| | Saelices ó Sahelices de Modino. V..... | 8'3 | 25'1 | 44'5 |
| | Santa Olaja de la Varga. L..... | 5'5 | 22'3 | 50'1 |
| | Sorriba. V..... | 1'4 | 27'8 | 44'5 |
| | Sotillos. L..... | 9'7 | 25'1 | 44'5 |
| | Valmartino. L..... | 1'4 | 27'8 | 44'5 |
| | Vidánes. L..... | 4'2 | 30'6 | 39 |
| LILLO | Camposolillo. L..... | 1'4 | 25'1 | 55'7 |
| | Cofiñal. V..... | 1'4 | 27'8 | 58'5 |
| | Isoba. Al..... | 5'5 | 33'4 | 61'3 |
| | LILLO. V..... | » | 27'8 | 55'7 |
| | Pegárnas. Cas. (Lillo)..... | 2'8 | 27'8 | 55'7 |
| | Redipollos. V..... | 1'4 | 27'8 | 55'7 |
| | San Cibrián de Redipollos. L..... | 2'8 | 25'1 | 55'7 |
| | San Isidro. Cas. (Lillo)..... | 5'5 | 25'1 | 55'7 |
| | Sólle. L..... | 4'1 | 25'1 | 55'7 |
| MARAÑA | MARAÑA. V..... | » | 16'7 | 66'8 |
| | Riosol. Cas..... | 2'8 | 22'3 | 80'8 |
| OSEJA DE SAJAMBRE | OSEJA DE SAJAMBRE. V..... | » | 26'7 | 89'1 |
| | Pío. L..... | 2'8 | 29'5 | 91'9 |
| | Ribota. L..... | 2'8 | 29'5 | 91'9 |
| | Soto de Sajambre. L..... | 5'5 | 32'3 | 94'7 |
| | Viérdes. L..... | 2'8 | 29'5 | 91'9 |
| Pedrosa del Rey | Pedrosa Salis | » | 4 | 69'6 |
| | » | » | 5 | 68'6 |
| POSADA DE VALDEÓN | Cain. V..... | 5'5 | 27'8 | 94'7 |
| | Caldevilla. L..... | 1'4 | 23'7 | 90'5 |
| | Cordiñánes. L..... | 1'4 | 23'7 | 90'5 |
| | Llanos (Los). L..... | 1'4 | 22'3 | 89'1 |
| | POSADA DE VALDEÓN. L..... | » | 22'3 | 89'1 |
| | Prada de Valdeón. L..... | 1'4 | 22'3 | 89'1 |

| CENSO DE POBLACION. | | | CULTO CATÓLICO. | | | | | | | INSTRUCCION PRIMARIA. | | | | | | | | | |
|---------------------|--------------------|--------|--|---------------------|---------------------|------------------------|------------------------|------------------------|---------|------------------------------------|--------------|-------|--------------|-------|-------------------|-------------------|----------------------------|-------------------|-------------------|
| Habitantes. | | | Parroquias, sus categorías y dotaciones. | | | | | | | Escuelas, sus clases y dotaciones. | | | | | | | | | |
| Vecinos. | Domi- ciliados. | TOTAL. | Término. | Segundo ascenso. | Primero ascenso. | Entrada de primera. | Rurales de segunda. | Rurales de primera. | Anexos. | Dotacion. Pesetas. Cts. | Elementales. | | Incompletas. | | Mixtas. | | Dotacion. Pesetas. Cts. | | |
| | | | | | | | | | | | Niños | Niñas | Niños | Niñas | Elemen- tales. | Incom- pletas. | | Elemen- tales. | Incom- pletas. |
| 29 | 84 | 113 | » | » | » | » | L | » | 1L | 900 | » | » | » | » | » | » | » | » | |
| 22 | 73 | 95 | » | » | » | » | » | » | » | » | » | » | » | » | » | » | » | » | |
| 54 | 178 | 232 | » | » | L | » | » | » | » | 1.323 | » | » | » | » | » | » | 1 | 500 | |
| 33 | 105 | 138 | » | » | » | L | » | » | » | 1.000 | » | » | » | » | » | » | » | » | |
| 44 | 148 | 192 | » | » | L | » | » | » | » | 1.275 | » | » | » | » | » | » | 1 | 500 | |
| 55 | 136 | 191 | » | » | » | L | » | » | » | 1.024 | » | » | » | » | » | » | » | » | |
| 14 | 51 | 65 | » | » | » | » | » | » | 2L | » | » | » | » | » | » | » | » | » | |
| 42 | 142 | 184 | » | » | » | » | L | » | » | 975 | » | » | » | » | » | » | 1 | 468'75 | |
| 30 | 99 | 129 | » | » | » | L | » | » | » | 975 | » | » | » | » | » | » | » | » | |
| 496 | 1.572 | 2.068 | » | » | » | 4 | 2 | 6 | 1 | 2 | 14.072 | » | » | » | » | » | 4 | 2.093'75 | |
| 29 | 84 | 113 | » | » | » | » | 1L | » | » | 1.050 | » | » | » | » | » | » | » | » | |
| 80 | 275 | 355 | » | » | L | » | » | » | » | 1.275 | » | » | » | » | » | » | 1 | 500 | |
| 11 | 47 | 58 | » | » | » | » | L | » | » | 900 | » | » | » | » | » | » | » | » | |
| 132 | 384 | 516 | » | » | L | » | » | » | » | 1.500 | 1 | 1 | » | » | » | » | » | 1.562'50 | |
| 2 | 8 | 10 | » | » | » | » | » | » | » | 1.000 | » | » | » | » | » | » | » | » | |
| 47 | 136 | 183 | » | » | » | L | » | » | » | 1.000 | » | » | » | » | » | » | » | » | |
| 19 | 34 | 53 | » | » | » | » | » | » | 1L | » | » | » | » | » | » | » | » | » | |
| 2 | 6 | 8 | » | » | » | » | » | » | » | » | » | » | » | » | » | » | » | » | |
| 63 | 184 | 247 | » | » | L | » | » | » | » | 1.275 | » | » | » | » | » | » | 1 | 468'75 | |
| 385 | 1.158 | 1.543 | » | » | » | 3 | 1 | 1 | 1 | 1 | 7.000 | 1 | 1 | » | » | » | 2 | 2.531'25 | |
| 95 | 299 | 394 | » | » | » | » | L | » | » | 1.350 | » | » | » | » | » | » | » | 1 | 625 |
| 1 | 5 | 6 | » | » | » | » | » | » | » | » | » | » | » | » | » | » | » | » | |
| 96 | 304 | 400 | » | » | » | 1 | » | » | » | 1.350 | » | » | » | » | » | » | » | 1 | 625 |
| 90 | 257 | 347 | » | » | L | » | » | » | » | 1.525 | » | » | » | » | » | » | » | 1 | 781'25 |
| 20 | 48 | 68 | » | » | » | » | » | » | » | » | » | » | » | » | » | » | » | » | |
| 56 | 147 | 203 | » | » | » | » | » | L | » | 900 | » | » | » | » | » | » | » | » | |
| 65 | 175 | 240 | » | » | » | » | L | » | » | 1.000 | » | » | » | » | » | » | 1 | 468'75 | |
| 41 | 118 | 159 | » | » | » | L | » | » | » | 1.000 | » | » | » | » | » | » | » | » | |
| 272 | 745 | 1.017 | » | » | » | 1 | » | 2 | » | 1 | » | » | » | » | » | » | 1 | 1 | 1.250 |
| 25 | 78 | 103 | » | » | » | » | » | » | L | 900 | » | » | » | » | » | » | » | » | |
| 37 | 115 | 152 | » | » | » | » | » | » | » | » | » | » | » | » | » | » | » | » | |
| 15 | 37 | 52 | » | » | » | » | » | » | » | » | » | » | » | » | » | » | » | » | |
| 29 | 75 | 104 | » | » | » | » | » | » | » | » | » | » | » | » | » | » | » | » | |
| 31 | 79 | 110 | » | » | » | 1L | » | » | » | 1.275 | » | » | » | » | » | » | » | 1 | 625 |
| 40 | 121 | 161 | » | » | » | » | » | » | 1L | » | » | » | » | » | » | » | » | » | |

Boñar - 10 2
22
24
20
18
16
18

Cist. - 46

Antena 57
60
60
63
60

Cist. 67
59
64
61
Cist. 61
61

| AYUNTAMIENTOS. | PUEBLOS Y ENTIDADES DE QUE SE COMPONEN. | Distancia en kilómetros à la capital | | |
|---------------------------|--|---|-----------------|--------------------|
| | | del | de la | |
| | | Ayun- tamiento. | del partido. | de la provincia |
| POSADA DE VALDEÓN..... | Santa Marina de Valdeón. V..... | 2'8 | 25'1 | 91'9 |
| | Soto de Valdeón. V..... | 1'4 | 25'1 | 91'9 |
| PRADO..... | Cerezal. L..... | 1'4 | 16'7 | 50'1 |
| | Lomas (Las). Cas. (Robledo)..... | 2 | 17 | 50'1 |
| | Llama de la Guzpeña (La). L..... | 1'4 | 16'7 | 50'1 |
| | PRADO DE LA GUZPEÑA. V..... | " | 16'7 | 50'1 |
| | Robledo de la Guzpeña. L..... | 1'4 | 16'7 | 50'1 |
| PRIORO..... | PRIORO. V..... | " | 11'1 | 66'8 |
| | Tejerina. Al..... | 2'8 | 11'1 | 69'8 |
| RENEO DE VALDETUEJAR..... | Ferrerías del Puerto. L..... | 5'5 | 25'1 | 55'7 |
| | Mata de Monteagudo (La). L..... | 5'5 | 25'1 | 55'7 |
| | Muñecas (Las). L..... | 4'1 | 22'3 | 55'7 |
| | Otero (El). L..... | 2'8 | 22'3 | 55'7 |
| | Red (La). L..... | 5'5 | 22'3 | 55'7 |
| | RENEO DE VALDETUEJAR. V..... | " | 22'3 | 55'7 |
| | San Martín de Valdetuéjar. L..... | 1'4 | 22'3 | 55'7 |
| | Taranilla. L..... | 1'4 | 22'3 | 55'7 |
| Villa del Monte. L..... | 4'1 | 22'3 | 55'7 | |
| REYERO..... | Pallide. L..... | 1'4 | 21'9 | 55'7 |
| | Primájas. L..... | 2'8 | 16'7 | 55'7 |
| | REYERO. L..... | " | 16'7 | 55'7 |
| | Viego. L..... | 1'4 | 16'7 | 55'7 |
| RIANO..... | Anciles. L..... | 5'5 | 5'5 | 64 |
| | Carande. L..... | 2'8 | 2'8 | 66'8 |
| | Éscaro. L..... | 2'8 | 2'8 | 69'6 |
| | Horcadas. L..... | 2'7 | 2'7 | 69'6 |
| | Pedrosa del Rey. V..... | 2'7 | 2'7 | 69'6 |
| | Puerta (La). B. de Éscaro..... | 1'4 | 1'4 | 69'6 |
| | RIANO. V..... | " | " | 66'8 |
| Sálio. L..... | 2'7 | 2'7 | 66'8 | |

| CENSO DE POBLACION. | | | CULTO CATÓLICO. | | | | | | | INSTRUCCION PRIMARIA. | | | | | | | | | |
|---------------------|--------------------|--------|--|---------------------|---------------------|----------------|------------------------|------------------------|----------------|------------------------------------|------|--------------|-------|--------------|-------|-------------------|-------------------|-----------|----------|
| Habitantes. | | | Parroquias, sus categorías y dotaciones. | | | | | | | Escuelas, sus clases y dotaciones. | | | | | | | | | |
| Vecinos. | Domi- ciliados. | TOTAL. | Termino. | Segundo ascenso. | Primero ascenso. | Entrada. | Rurales de primera. | Rurales de segunda. | Anexos. | Dotacion. | | Elementales. | | Incompletas. | | Mixtas. | | Dotacion. | |
| | | | | | | | | | | Pesetas. | Cts. | Niños | Niñas | Niños | Niñas | Elemen- tales. | Incom- pletas. | Pesetas. | Cts. |
| 47 | 132 | 179 | | | L | | | | | 1.275 | | | | | | | | 1 | 500 |
| 53 | 206 | 259 | | | | L | | | | 1.000 | | | | | | | | | |
| 277 | 843 | 1.120 | " | " | 2 | 1 | " | 1 | 1 | 4.450 | " | " | " | " | " | " | 2 | 1.125 | |
| 42 | 126 | 168 | | | | | | | ¹ L | | | | | | | | | | |
| 1 | 4 | 5 | | | | | | | | | | | | | | | | | |
| 34 | 91 | 125 | | | | | L | | | 975 | | | | | | | | 1 | 625 |
| 24 | 86 | 110 | | | ¹ L | | | | | 1.350 | | | | | | | | | |
| 28 | 91 | 119 | | | | | L | | | 975 | | | | | | | | | |
| 129 | 398 | 527 | " | " | 1 | " | 2 | " | 1 | 3.300 | " | " | " | " | " | " | 1 | 625 | |
| 173 | 524 | 697 | L | | | | | | | 1.948 | 1 | 1 | | | | | | | 1.562'50 |
| 70 | 212 | 282 | | | | | L | | | 1.000 | | | | | | | | 1 | 500 |
| 243 | 736 | 979 | 1 | " | " | 1 | " | " | " | 2.948 | 1 | 1 | " | " | " | " | 1 | 2.062'50 | |
| 29 | 110 | 139 | | | | | L | | | 975 | | | | | | | | 1 | 500 |
| 50 | 179 | 229 | | | L | | | | | 1.275 | | | | | | | | 1 | 500 |
| 20 | 63 | 83 | | | | ¹ L | | | | 1.075 | | | | | | | | | |
| 43 | 124 | 167 | | | | | | L | | 900 | | | | | | | | | |
| 20 | 85 | 105 | | | | | | | ¹ L | | | | | | | | | | |
| 30 | 110 | 140 | | | | | L | | | 975 | | | | | | | | 1 | 625 |
| 24 | 73 | 97 | | | | | | L | | 900 | | | | | | | | | |
| 53 | 179 | 232 | ⁿ L | | | | | | | | | | | | | | | 1 | 625 |
| 34 | 109 | 143 | | | | | L | | | 1.975 | | | | | | | | | |
| 303 | 1.032 | 1.335 | 1 | " | 1 | 2 | 2 | 2 | 1 | 8.075 | " | " | " | " | " | " | 4 | 2.250 | |
| 69 | 200 | 269 | | | | | L | | | 1.275 | | | | | | | | 1 | 468'75 |
| 14 | 64 | 78 | | | | | | | ¹ L | | | | | | | | | | |
| 68 | 180 | 248 | | | L | | | | | 1.525 | | | | | | | | 1 | 625 |
| 30 | 62 | 92 | | | | | ¹ L | | | 1.050 | | | | | | | | | |
| 181 | 506 | 687 | " | 1 | 1 | " | 1 | " | 1 | 3.850 | " | " | " | " | " | " | 2 | 1.093'75 | |
| 40 | 118 | 158 | | | | | L | | | 1.000 | | | | | | | | | |
| 36 | 137 | 173 | | | | | | | | 1.350 | | | | | | | | | |
| 59 | 182 | 241 | | | | ¹ L | | | | 1.350 | | | | | | | | 1 | 468'75 |
| 29 | 106 | 135 | | | | | | | ¹ L | | | | | | | | | | |
| 59 | 199 | 258 | | | | L | | | | 1.275 | | | | | | | | 1 | 500 |
| 43 | 121 | 164 | | | | | | | ² L | | | | | | | | | | |
| 174 | 495 | 669 | L | | | | | L | | 1.999 | 1 | 1 | | | | | | | 1.562'50 |
| 45 | 121 | 166 | | | | | | | | 975 | | | | | | | | | |
| 485 | 1.479 | 1.964 | 1 | " | 3 | 1 | 1 | " | 2 | 7.949 | 1 | 1 | " | " | " | " | 2 | 2.531'25 | |

Cita - 64
 59
 p^{ta} Alcañal 12
 18
 p^{ta} Alcañal 9
 8
 8
 6
 10
 4
 3
 2
 7
 Bañar 16
 21
 18
 17
 Cita 28
 34
 34
 26
 32
 31

Pedrosa

| AYUNTAMIENTOS. | PUEBLOS Y ENTIDADES DE QUE SE COMPONEN. | Distancia en kilómetros á la capital | | |
|------------------|--|---|-----------------|--------------------|
| | | del Ayun- tamiento. | del partido. | de la provincia |
| SALAMON..... | Balbuena de Roblo. L..... | 2'7 | 11'1 | 61'3 |
| | Ciguera. L..... | 2'7 | 11'1 | 61'3 |
| | Huélde. L..... | 5'5 | 5'5 | 64 |
| | Lóis. L..... | 5'5 | 11'1 | 61'3 |
| | SALAMON. V..... | » | 11'1 | 61'3 |
| | Sálas (Las). L..... | 2'8 | 8'3 | 61'3 |
| VALDERRUEDA..... | Caminayo. L..... | 5'5 | 19'5 | 66'8 |
| | Cegoñal. L..... | 1'4 | 22'3 | 61'3 |
| | Morgovejo. V..... | 1'4 | 22'3 | 61'5 |
| | Sota de Valderrueda (La). L..... | 1'4 | 22'3 | 61'3 |
| | Soto. L..... | 1'4 | 22'3 | 61'3 |
| | VALDERRUEDA. V..... | » | 22'3 | 61'3 |
| VEGAMIÁN..... | Villacorta. L..... | 1'4 | 22'3 | 61'3 |
| | Armada. L..... | 2'7 | 22'3 | 52'9 |
| | Campillo. L..... | 4'1 | 25'1 | 52'9 |
| | Ferréras. L..... | 2'8 | 25'1 | 52'9 |
| | Lodáres. L..... | 1'4 | 22'3 | 51'5 |
| | Orónes. L..... | 2'8 | 22'3 | 52'9 |
| | Quintanilla. L..... | 2'8 | 25'1 | 52'9 |
| | Rucayo. L..... | 5'5 | 30'6 | 51'5 |
| | Utrero. L..... | 1'4 | 22'3 | 59'9 |
| | Valdehuesa. L..... | 4'1 | 26'4 | 54'3 |
| VILLAYÁNDRÉ..... | VEGAMIÁN. L..... | » | 22'3 | 50'1 |
| | Aleje. V..... | 5'5 | 22'3 | 44'6 |
| | Argovejo. V..... | 1'4 | 16'7 | 50'1 |
| | Corniero. L..... | 1'4 | 13'9 | 50'1 |
| | Crémenes. V..... | 1'4 | 13'9 | 10'1 |
| | Remolina. L..... | 5'5 | 8'3 | 55'7 |
| | Valdoré. L..... | 2'7 | 19'5 | 44'5 |
| | Velilla de Valdoré. L..... | 2'7 | 19'5 | 44'5 |
| | Verdiago. L..... | 4'1 | 21'9 | 44'5 |
| | VILLAYÁNDRÉ. V..... | » | 18'1 | 50'1 |

| CENSO DE POBLACION. | | | CULTO CATÓLICO. | | | | | | | INSTRUCCION PRIMARIA. | | | | | | | | | | |
|---------------------|--------------------|--------|--|---------------------|--------------------|----------|------------------------|------------------------|---------|------------------------------------|------|--------------|-------|--------------|-------|-------------------|-------------------|-----------|------|----------|
| Habitantes. | | | Parroquias, sus categorías y dotaciones. | | | | | | | Escuelas, sus clases y dotaciones. | | | | | | | | | | |
| Vecinos. | Domi- ciliados. | TOTAL. | Término. | Segundo ascenso. | Primer ascenso. | Entrada. | Rurales de primera. | Rurales de segunda. | Anexos. | Dotacion. | | Elementales. | | Incompletas. | | Mixtas. | | Dotacion. | | |
| | | | | | | | | | | Pesetas. | Cts. | Niños | Niñas | Niños | Niñas | Elemen- tales. | Incom- pletas. | Pesetas. | Cts. | |
| 26 | 68 | 94 | | | | | | L | | 900 | | | | | | | | | | |
| 32 | 138 | 170 | | | | | | L | | 900 | | | | | | | | | | |
| 39 | 136 | 175 | | | | | L | | | 975 | | | | | | | | | | |
| 57 | 206 | 263 | | | L | | | | | 1.725 | | | | | | | | | | |
| 31 | 73 | 104 | | | | | | L | | 900 | | | | | | | | | | |
| 30 | 89 | 119 | | | | | | L | | 900 | | | | | | | | | | |
| 215 | 710 | 925 | » | » | 1 | » | 1 | 4 | » | 6.300 | » | » | » | » | » | » | 3 | | | 1.750 |
| 27 | 98 | 125 | | | | | | L | | 900 | | | | | | | | | | |
| 47 | 139 | 186 | | | L | | | | | 1.275 | | | | | | | | | | |
| 116 | 346 | 462 | | | | | | | | 1.948 | | | | | | | | | | |
| 28 | 76 | 104 | | | | | | L | | 900 | | | | | | | | | | |
| 38 | 124 | 162 | | | | | | nL | | 1.900 | | | | | | | | | | |
| 87 | 255 | 342 | | | | | | | | 1.900 | | | | | | | | | | |
| 59 | 181 | 240 | L | | | | | | | 1.900 | | | | | | | | | | |
| 402 | 1.219 | 1.621 | 1 | » | 1 | » | » | 2 | 1 | 8.823 | » | » | » | » | » | » | 3 | | | 1.593'75 |
| 29 | 101 | 130 | | | 1L | | | | | 1.350 | | | | | | | | | | |
| 21 | 69 | 90 | | | | 2L | | | | 1.075 | | | | | | | | | | |
| 21 | 90 | 111 | | | | | | L | | 900 | | | | | | | | | | |
| 42 | 139 | 181 | | | L | | | | | 1.275 | | | | | | | | | | |
| 20 | 65 | 85 | | | | | | | 1L | | | | | | | | | | | |
| 14 | 57 | 71 | | | | | | | 2L | | | | | | | | | | | |
| 23 | 71 | 94 | | | | | | | | 900 | | | | | | | | | | |
| 27 | 87 | 114 | | | | | | L | | 975 | | | | | | | | | | |
| 21 | 83 | 104 | | | | | | | | 900 | | | | | | | | | | |
| 99 | 318 | 417 | | | L | | | | | 1.323 | | | | | | | | | | |
| 317 | 1.080 | 1.397 | » | » | 3 | 1 | 1 | 3 | 2 | 8.698 | » | » | » | » | » | » | 2 | | | 1.125 |
| 52 | 112 | 164 | | | | 1S | | | | 1.123 | | | | | | | | | | |
| 59 | 150 | 209 | | | L | | | | | 1.275 | | | | | | | | | | |
| 51 | 179 | 230 | | | | | L | | | 975 | | | | | | | | | | |
| 46 | 106 | 152 | | | | | L | | | 975 | | | | | | | | | | |
| 44 | 150 | 194 | | | | L | | | | 1.000 | | | | | | | | | | |
| 35 | 98 | 133 | | | | | | | 2Lc | | | | | | | | | | | |
| 35 | 132 | 167 | | | 2L | | | | | 1.350 | | | | | | | | | | |
| 26 | 68 | 94 | | | | | | | 2L | | | | | | | | | | | |
| 43 | 120 | 163 | | | | | | | 1Sc | 550 | | | | | | | | | | |
| 391 | 1.115 | 1.506 | » | » | 2 | 2 | 2 | » | 3 | 7.248 | » | » | » | » | » | » | 4 | | | 2.250 |

Cist. 26
 32
 29
 26
 26
 25

P. Alhucy 12
 7
 11
 4
 3
 9
 8

Bonás 174
 18
 12
 12
 17
 12
 14
 13
 12
 11

Cist. 5
 20
 20
 18
 25
 12,5
 14
 6
 18

PARTIDO JUDICIAL DE SAHAGÚN.

(AUDIENCIA DE LO

CRIMINAL DE LEÓN.)

Al Este de la provincia y confina en parte con la de Valladolid y en su mayor extension superficial de 1.808'15 kilómetros cuadrados y se compone de 29 Ayuntamientos con 25.556

con la de Palencia y con los partidos de Valencia, Leon y Riaño: ocupa una extension habitantes.

| AYUNTAMIENTOS. | PUEBLOS Y ENTIDADES DE QUE SE COMPONEN. | Distancia en kilómetros à la capital | | |
|----------------------------------|---|--------------------------------------|--------------|------------------|
| | | del Ayuntamiento. | del partido. | de la provincia. |
| ALMANZA..... | ALMANZA. V..... | » | 33'4 | 44'6 |
| BERCIÁNOS DEL REAL CAMINO..... | BERCIÁNOS DEL REAL CAMINO. V..... | » | 11'1 | 39 |
| BURGORRANERO (EL)..... | BURGORRANERO (EL) ó EL BURGO. L..... | » | 16'7 | 33'4 |
| | Calzadilla de los Hermanillos. L..... | 2'8 | 8'3 | 33'4 |
| | Grañeras. L..... | 5'5 | 13'9 | 33'4 |
| | Villamuñío. L..... | 5'5 | 11'1 | 33'4 |
| CALZADA DEL COTO..... | CALZADA DE COTO. L..... | » | 4'2 | 44'6 |
| | Codornillos. L..... | 1'4 | 4'2 | 44'6 |
| | Valdelaguna. Cas. (Codornillos)..... | 5'5 | 4'2 | 44'6 |
| | Valdeloçajos. Cas. (Calzada)..... | 4'1 | 4'2 | 44'6 |
| CANALEJAS..... | Calaveras de Abajo. L..... | 1'5 | 33'4 | 50'1 |
| | CANALEJAS. V..... | » | 33'4 | 50'1 |
| CASTROMUDARRA..... | CASTROMUDARRA. L..... | » | 27'8 | 44'5 |
| CASTROTIERRA DE VALMADRIGAL..... | CASTROTIERRA DE VALMADRIGAL. L..... | » | 13'9 | 39 |

| CENSO DE POBLACION. | | | CULTO CATÓLICO. | | | | | | | INSTRUCCION PRIMARIA. | | | | | | | | | |
|---------------------|-----------------|--------|--|------------------|-----------------|----------|---------------------|---------------------|---------|------------------------------------|------|--------------|-------|--------------|-------|----------------|----------------|-----------|------|
| Habitantes. | | | Parroquias, sus categorias y dotaciones. | | | | | | | Escuelas, sus clases y dotaciones. | | | | | | | | | |
| Vecinos. | Domi- ciliados. | TOTAL. | Termino. | Segundo ascenso. | Primer ascenso. | Entrada. | Rurales de primera. | Rurales de segunda. | Anexos. | Dotacion. | | Elementales. | | Incompletas. | | Mixtas. | | Dotacion. | |
| | | | | | | | | | | Pesetas. | Cts. | Niños | Niñas | Niños | Niñas | Elemen- tales. | Incom- pletas. | Pesetas. | Cts. |
| 180 | 535 | 715 | L | » | » | » | » | » | » | 2.524 | | 1 | 1 | » | » | » | » | 1.562 | 50 |
| 128 | 332 | 460 | » | » | L | » | » | » | » | 1.299 | | » | » | » | » | » | 1 | 625 | |
| 98 | 289 | 387 | | | L | | | | | 1.573 | | | | | | | 1 | 625 | |
| 76 | 178 | 254 | | | | L | | | | 1.000 | | | | | | | 1 | 500 | |
| 88 | 224 | 312 | | | L | | | | | 1.549 | | | | | | | 1 | 468 | 75 |
| 88 | 234 | 322 | | | | | | L | | 1.299 | | | | | | | 1 | 468 | 75 |
| 350 | 925 | 1.275 | » | 2 | 1 | 1 | » | » | » | 5.421 | | » | » | » | » | » | 4 | 2.062 | 50 |
| 143 | 375 | 518 | L | | | | | | | 2.050 | | | | | | | 1 | 625 | |
| 62 | 138 | 200 | | | | | L | | | 999 | | | | | | | | | |
| 1 | 11 | 12 | | | | | | L | | 849 | | | | | | | | | |
| 1 | 12 | 13 | | | | | | | | | | | | | | | | | |
| 207 | 536 | 743 | 1 | » | » | » | 1 | 1 | » | 3.898 | | » | » | » | » | » | 1 | 625 | |
| 54 | 134 | 188 | | | | L | | | | 1.000 | | | | | | | | | |
| 89 | 194 | 283 | | | L | | | | | 1.299 | | | | | | | 1 | 625 | |
| 143 | 328 | 471 | » | » | 1 | 1 | » | » | » | 2.299 | | » | » | » | » | » | 1 | 625 | |
| 53 | 131 | 184 | » | » | L | » | » | » | » | 1.323 | | » | » | » | » | » | 1 | 500 | |
| 76 | 160 | 236 | » | » | L | » | » | » | » | 1.450 | | » | » | » | » | » | 1 | 500 | |

El Portillero 11 Kilom
Burgo - 6,
3
2
3
2
Calz.
2
3
2
pto. Almoray 6
7
El Portillero 16
El Burgo 5

| AYUNTAMIENTOS. | PUEBLOS Y ENTIDADES DE QUE SE COMPONEN. | Distancia en kilómetros à la capital | | |
|------------------------------|--|---|-----------------|--------------------|
| | | del Ayun- tamiento. | del partido. | de la provincia |
| CÉA..... | CÉA. V..... | » | 11'1 | 44'6 |
| | San Pedro de Valderaduéy. L..... | 2'8 | 13'9 | 47'3 |
| CEBANICO..... | CEBANICO. L..... | » | 39 | 50'1 |
| | Córcos. L..... | 5'5 | 39 | 50'1 |
| | Mondregánes. L..... | 2'8 | 36'2 | 50'1 |
| | Quintanilla de Almanza. L..... | 2'8 | 39 | 52'9 |
| | Riba (La). L..... | 1'4 | 39 | 52'9 |
| | Santa Olaja de la Accion. L..... | 2'8 | 41'8 | 50'1 |
| CUBILLAS DE RUEDA..... | Valle de las Casas. L..... | 4'2 | 40'4 | 50'1 |
| | CUBILLAS DE RUEDA. L..... | » | 27'8 | 33'4 |
| | Herreros de Rueda. L..... | 4'2 | 27'8 | 27'8 |
| | Llamas de Rueda. L..... | 2'8 | 25'1 | 33'4 |
| | Palácios de Rueda. L..... | 2'8 | 30'6 | 36'2 |
| | Quintanilla de Rueda. L..... | 1'4 | 30'6 | 36'2 |
| | Saechóres. L..... | 2'8 | 27'8 | 27'8 |
| | San Cipriano de Rueda. L..... | 1'4 | 27'8 | 27'8 |
| ESCOBÁR DE CÁMPOS..... | Vega de Monasterio. L..... | 1'4 | 27'8 | 33'4 |
| | Villapadierna. V..... | 2'8 | 33'4 | 36'2 |
| | ESCOBÁR DE CÁMPOS. V..... | » | 11'1 | 55'7 |
| | Arenillas de Valderaduey. V..... | 2'8 | 11'1 | 44'6 |
| GALLEGUILLLOS DE CÁMPOS..... | GALLEGUILLLOS DE CÁMPOS. V..... | » | 8'3 | 44'6 |
| | San Pedro de las Dueñas. V..... | 2'8 | 5'5 | 44'6 |
| | GORDALIZA DEL PINO..... | » | 8'3 | 39 |
| GRAJAL DE CÁMPOS..... | GRAJAL DE CÁMPOS. V..... | » | 5'5 | 50'1 |
| JOARA..... | Celada de Céa. L..... | 2'8 | 11'1 | 55'7 |
| | JOARA. L..... | » | 8'3 | 53'9 |
| | Riosequillo. L..... | 5'5 | 6'9 | 55'7 |

| CENSO DE POBLACION. | | | CULTO CATÓLICO. | | | | | | | INSTRUCCION PRIMARIA. | | | | | | | |
|---------------------|--------------------|--------|--|---------------------|--------------------|---------|------------------------|------------------------|---------|------------------------------------|--------------|-------|--------------|-------|-------------------|-------------------|----------------------------|
| Habitantes. | | | Parroquias, sus categorias y dotaciones. | | | | | | | Escuelas, sus clases y dotaciones. | | | | | | | |
| Vecinos. | Domi- ciliados. | TOTAL. | Termino. | Segundo ascenso. | Primer ascenso. | Entrada | Rurales de primera. | Rurales de segunda. | Anexos. | Dotacion. Pesetas. Cts. | Elementales. | | Incompletas. | | Mixtas. | | Dotacion. Pesetas. Cts. |
| | | | | | | | | | | | Niños | Niñas | Niños | Niñas | Elemen- tales. | Incom- pletas. | |
| 123 | 349 | 472 | | | L | L | | | | 2.449 | 1 | 1 | | | | | 1.562'50 |
| 105 | 304 | 409 | | | L | | | | | 1.425 | | | | | | 1 | 500 |
| 228 | 653 | 881 | » | » | 2 | 1 | » | » | » | 3.874 | 1 | 1 | » | » | » | 1 | 2.062'50 |
| 23 | 75 | 98 | | | 1L | | | | | 1.450 | | | | | | 1 | 625 |
| 37 | 116 | 153 | | | | | L | | | 975 | | | | | | 1 | 500 |
| 70 | 196 | 266 | | | L | | L | | | 1.275 | | | | | | 1 | 500 |
| 23 | 72 | 95 | | | | | L | | | 975 | | | | | | | |
| 13 | 46 | 59 | | | | | | | 1L | | | | | | | | |
| 48 | 134 | 182 | | | | L | | | | 1.000 | | | | | | | |
| 70 | 164 | 234 | | L | | | | | | 1.723 | | | | | | 1 | 500 |
| 284 | 803 | 1.087 | » | 1 | 2 | 1 | 2 | » | 1 | 7.398 | » | » | » | » | » | 3 | 1.625 |
| 61 | 147 | 208 | | | | L | | | | 1.000 | | | | | | 1 | 625 |
| 22 | 52 | 74 | | | | | | | nL | | | | | | | | |
| 41 | 126 | 167 | | | | | | | L | 900 | | | | | | | |
| 24 | 68 | 92 | | | | | | | L | 900 | | | | | | | |
| 47 | 106 | 153 | | | | | L | | | 975 | | | | | | | |
| 50 | 119 | 169 | | | 1L | | | | | 1.450 | | | | | | | |
| 28 | 85 | 113 | | | | | | | | | | | | | | | |
| 39 | 132 | 171 | | | | | L | | | 975 | | | | | | | |
| 79 | 201 | 280 | | L | | | | | | 1.549 | | | | | | 1 | 500 |
| 391 | 1.036 | 1.427 | » | 1 | 1 | 1 | 2 | 2 | 2 | 7.749 | » | » | » | » | » | 2 | 1.125 |
| 94 | 249 | 343 | » | » | L | » | » | » | » | 1.473 | » | » | » | » | » | 1 | 343'75 |
| 117 | 340 | 457 | | L | | | | | | 1.975 | | | | | | 1 | 343'75 |
| 145 | 384 | 529 | | L | | | | | | 2.023 | 1 | 1 | | | | 1 | 1.562'50 |
| 85 | 254 | 339 | | | L | | | | | 1.323 | | | | | | 1 | 500 |
| 347 | 978 | 1.325 | 2 | » | 1 | » | » | » | » | 5.321 | 1 | 1 | » | » | » | 2 | 2.406'25 |
| 130 | 314 | 444 | » | » | » | L | » | » | » | 1.123 | » | » | » | » | » | 1 | 625 |
| 388 | 891 | 1.279 | » | L | » | » | » | » | » | 2.248 | 1 | 1 | » | » | » | » | 2.062'50 |
| 29 | 84 | 113 | | | | | L | | | 975 | | | | | | | |
| 23 | 50 | 73 | | | | | L | | | 975 | | | | | | 1 | 625 |
| 18 | 64 | 82 | | | | | L | | | 975 | | | | | | | |

Salvagem 11
11
El Portillero 4
8
6
5
6
4
2
Cistierna 11
12
14
9
8
14
11
11
5
Grajal- 5
Salvagem 11, 1
8, 3
5, 5
Salvagem 8
Grajal
Salvagem 9
7
6

| AYUNTAMIENTOS. | PUEBLOS Y ENTIDADES DE QUE SE COMPONEN. | Distancia en kilómetros à la capital | | |
|------------------------------------|--|---|-----------------|--------------------|
| | | del Ayun- tamiento. | del partido. | de la provincia |
| JOARA..... | San Martín de Cueva. L..... | 5'5 | 9'7 | 61'3 |
| | Sotillo de Cea. L..... | 2'7 | 8'3 | 52'9 |
| | Villalebrin. L..... | 4'2 | 5'5 | 52'9 |
| | Villalmán. L..... | 1'4 | 5'5 | 50'1 |
| | Villazán. B. de Villalmán..... | 1'4 | 5'5 | 50'1 |
| JOARILLA DE LAS MATAS..... | JOARILLA DE LAS MATAS. V..... | " | 16'7 | 44'9 |
| | San Miguel de Montañán. L..... | 2'7 | 13'9 | 44'6 |
| | Valdespino de Vaca. L..... | 2'7 | 13'9 | 44'6 |
| SAELICES DEL RÍO..... | Bustillo de Cea. L..... | 1'4 | 11'1 | 50'1 |
| | SAELICES, ó SAHELICES DEL RÍO. V..... | " | 16'7 | 50'1 |
| SAHAGÚN..... | SAHAGÚN. V..... | " | " | 50'1 |
| SANTA CRISTINA DE VALMADRIGAL..... | Matallana de Valmadrigal..... | 1'4 | 22'3 | 33'4 |
| | SANTA CRISTINA DE VALMADRIGAL. V..... | " | 22'3 | 33'4 |
| VALDEPOLO..... | Aldéa del Puente (La). L..... | 5'5 | 33'4 | 33'4 |
| | Quintana del Monte. L..... | 5'5 | 22'3 | 30 |
| | Quintanas de Rueda. L..... | 4'2 | 33'4 | 33'4 |
| | Saelices ó Sahelices del Payuelo. L..... | 5'5 | 27'8 | 27'8 |
| | VALDEPOLO. L..... | " | 27'8 | 33'4 |
| | Villahibiera. L..... | 4'2 | 33'4 | 33'4 |
| | Villalquite. L..... | 6'9 | 27'8 | 33'4 |
| | Villamondrin de Rueda. L..... | 5'5 | 33'4 | 33'4 |
| Villaverde la Chiquita. L..... | 2'7 | 33'4 | 33'4 | |
| VALLECILLO..... | VALLECILLO. L..... | " | 11'1 | 39 |
| | Villeza. L..... | 1'4 | 11'1 | 39 |

| CENSO DE POBLACION. | | | CULTO CATÓLICO. | | | | | | | INSTRUCCION PRIMARIA. | | | | | | | | | | | |
|---------------------|--------------------|--------------|--|---------------------|--------------------|----------|------------------------|------------------------|---------|------------------------------------|------|--------------|-------|--------------|-------|-------------------|-------------------|-----------|--------------|---------------|------------|
| Habitantes. | | | Parroquias, sus categorías y dotaciones. | | | | | | | Escuelas, sus clases y dotaciones. | | | | | | | | | | | |
| Vecinos. | Domi- ciliados. | TOTAL. | Termino. | Segundo ascenso. | Primer ascenso. | Entrada. | Rurales de primera. | Rurales de segunda. | Anexos. | Dotacion. | | Elementales. | | Incompletas. | | Mixtas. | | Dotacion. | | | |
| | | | | | | | | | | Pesetas. | Cts. | Niños | Niñas | Niños | Niñas | Elemen- tales. | Incom- pletas. | Pesetas. | Cts. | | |
| 34 | 110 | 144 | | | | | | L | | 900 | | | | | | | 1 | 468'75 | | | |
| 39 | 89 | 128 | | | | | L | | | 975 | | | | | | | | | | | |
| 27 | 76 | 103 | | | | | L | | | 975 | | | | | | | | | | | |
| 18 | 55 | 73 | | | | | L | | | 1.165 | | | | | | | | | | | |
| 1 | 5 | 6 | | | | | | | | | | | | | | | | | | | |
| 189 | 533 | 722 | » | » | » | » | 6 | 1 | » | 6.940 | » | » | » | » | » | » | 2 | 1.093'75 | | | |
| 142 | 405 | 547 | | L | | | | | | 1.600 | 1 | 1 | | | | | | 1.562'50 | Calzador. 10 | | |
| 69 | 201 | 270 | | | L | | | | | 1.299 | | | | | | | 1 | 500 | 11 | | |
| 53 | 148 | 201 | | | | L | | | | 1.000 | | | | | | | | | 11 | | |
| 264 | 754 | 1.018 | » | 1 | 1 | 1 | » | » | » | 3.899 | 1 | 1 | » | » | » | » | 1 | 2.062'50 | | | |
| 91 | 201 | 292 | L | | | | | | | 1.948 | | | | | | | | | 625 | Sahagun 14 | |
| 87 | 233 | 320 | L | | | | | | | 2.248 | | | | | | | | 1 | 625 | 14,5 | |
| 178 | 434 | 612 | 2 | » | » | » | » | » | » | 4.196 | » | » | » | » | » | » | » | 1 | 625 | | |
| 707 | 1.890 | 2.597 | 3L | » | L | » | » | » | » | 7.671 | 2 | 2 | » | » | » | » | » | » | 4.468'75 | | |
| 88 | 249 | 337 | | | L | | | | | 1.299 | | | | | | | | 1 | 500 | El Burgo - 12 | |
| 131 | 348 | 479 | | | | L | | | | 1.000 | | | | | | | | 1 | 625 | 12 | |
| 219 | 597 | 816 | » | » | 1 | 1 | » | » | » | 2.299 | » | » | » | » | » | » | » | 2 | 1.125 | | |
| 34 | 110 | 144 | | | | | L | | | 1.074 | | | | | | | | | | Los montes 12 | |
| 52 | 151 | 203 | | L | | | | | | 1.573 | | | | | | | | 1 | 500 | 17 | |
| 68 | 144 | 212 | | | L | | | | | 1.323 | | | | | | | | 1 | 500 | 13 | |
| 53 | 150 | 203 | | L | | | | | | 1.573 | | | | | | | | 1 | 468'75 | 14 | |
| 47 | 122 | 169 | | | L | | | | | 1.374 | | | | | | | | 1 | 625 | 14 | |
| 58 | 123 | 181 | | | | | L | | | 1.023 | | | | | | | | | | 16 | |
| 42 | 113 | 155 | | | | | L | | | 975 | | | | | | | | | | 11 | |
| 37 | 105 | 142 | | | | | L | | | 975 | | | | | | | | | | 12 | |
| 36 | 89 | 125 | | | »L | | | | | 1.323 | | | | | | | | | | 14 | |
| 427 | 1.107 | 1.534 | » | 2 | 3 | » | 4 | » | » | 11.213 | » | » | » | » | » | » | » | 4 | 2.093'75 | | |
| 82 | 189 | 271 | | | L | | | | | 1.275 | | | | | | | | | 1 | 625 | El Burgo 8 |
| 48 | 130 | 178 | | | | | L | | | 999 | | | | | | | | | | 8 | |
| 130 | 319 | 449 | » | » | 1 | » | 1 | » | » | 2.274 | » | » | » | » | » | » | » | 1 | 625 | | |

10 5
10
5,5
5,5
5,5
Calzador. 10
11
11
Sahagun 14
14,5
El Burgo - 12
12
Los montes 12
17
13
14
14
16
11
12
14
El Burgo 8
8

| AYUNTAMIENTOS. | PUEBLOS Y ENTIDADES DE QUE SE COMPONEN. | Distancia en kilómetros à la capital | | |
|----------------------------|--|---|-----------------|--------------------|
| | | del Ayun- tamiento. | del partido. | de la provincia |
| VEGA DE ALMANZA (LA) | Cabrera de Almanza. L..... | 2'8 | 39 | 50'1 |
| | Calaveras de Arriba. L..... | 2'8 | 41'8 | 52'9 |
| | Carrizal de Almanza. L..... | 5'5 | 44'6 | 55'7 |
| | Espinosa de Almanza. L..... | 2'8 | 36'2 | 47'3 |
| | Valcuende. L..... | 5'5 | 44'6 | 55'7 |
| | VEGA DE ALMANZA. (LA) L..... | » | 39 | 50'1 |
| | Villamorisca. L..... | 2'8 | 47'3 | 50'1 |
| VILLAMARTIN DE DON SANCHO | VILLAMARTIN DE DON SANCHO. V..... | » | 22'3 | 44'6 |
| VILLAMIZAR | Banecidas. L..... | 2'8 | 13'9 | 44'6 |
| | Castellanos de Sahagún. L..... | 2'8 | 13'9 | 41'8 |
| | Santa María del Monte de Cea. L..... | 5'5 | 16'7 | 41'8 |
| | Valdellán. Cas..... | 1'4 | 16'7 | 41'8 |
| | Villacintór. V..... | 5'5 | 16'7 | 39 |
| | VILLAMIZAR. V..... | » | 16'7 | 39 |
| VILLAMOL | Coto de Triáños. Cas..... | 1'4 | 5'5 | 44'6 |
| | Villacalabuéy. L..... | 5'5 | 11'1 | 47'3 |
| | VILLAMOL. L..... | » | 5'5 | 44'6 |
| | Villapeceñil. L..... | 1'4 | 4'2 | 45'9 |
| VILLAMORATIEL DE LAS MATAS | Grajalejo de las Matas. L..... | 2'8 | 22'3 | 33'4 |
| | VILLAMORATIEL DE LAS MATAS. L..... | » | 22'3 | 33'4 |
| VILLASELÁN | Arcayos. L..... | 2'8 | 33'7 | 45'9 |
| | Castroañe. L..... | 1'4 | 18'1 | 44'6 |
| | Santa María del Rio. L..... | 2'8 | 19'5 | 44'6 |
| | Valdavidá. L..... | 2'8 | 22'3 | 50'1 |
| | Villacerán. L..... | 5'5 | 18'1 | 45'9 |
| | VILLASELÁN. L..... | » | 22'3 | 45'9 |

| CENSO DE POBLACION. | | | CULTO CATÓLICO. | | | | | | | INSTRUCCION PRIMARIA. | | | | | | | | | |
|---------------------|--------------------|--------|--|---------------------|--------------------|----------|------------------------|------------------------|---------|------------------------------------|------|--------------|-------|--------------|-------|-------------------|-------------------|----------------------------|-------------------|
| Habitantes. | | | Parroquias, sus categorías y dotaciones. | | | | | | | Escuelas, sus clases y dotaciones. | | | | | | | | | |
| Vecinos. | Domi- ciliados. | TOTAL. | Termino. | Segundo ascenso. | Primer ascenso. | Entrada. | Rurales de primera. | Rurales de segunda. | Anexos. | Dotacion. | | Elementales. | | Incompletas. | | Mixtas. | | Dotacion. Pesetas. Cts. | |
| | | | | | | | | | | Pesetas. | Cts. | Niños | Niñas | Niños | Niñas | Elemen- tales. | Incom- pletas. | | Elemen- tales. |
| 41 | 111 | 152 | | | 1L | | | | | 1.350 | | | | | | | | | |
| 48 | 139 | 187 | | | L | | | | | 1.275 | | | | | | | | | |
| 45 | 157 | 202 | | | L | | | | | 1.275 | | | | | | | 1 | 468'75 | |
| 7 | 33 | 40 | | | | | | | 1L | | | | | | | | | | |
| 22 | 68 | 90 | | | | | L | | | 900 | | | | | | | | | |
| 30 | 85 | 115 | | | | | | | | 900 | | | | | | | | 1 | 625 |
| 31 | 98 | 129 | | | | | L | | | 975 | | | | | | | | | |
| 224 | 691 | 915 | » | » | 3 | » | 1 | 1 | 1 | 6.675 | » | » | » | » | » | » | 2 | 1.093'75 | |
| 132 | 331 | 463 | » | » | L | » | » | » | » | 1.450 | » | » | » | » | » | » | 1 | 625 | |
| 50 | 131 | 181 | | | | | L | | | 975 | | | | | | | | | |
| 82 | 181 | 263 | | | L | | | L | | 1.323 | | | | | | | | | |
| 38 | 75 | 113 | | | | | | L | | 975 | | | | | | | | 1 | 625 |
| 1 | 4 | 5 | | | | | | | | | | | | | | | | | |
| 80 | 191 | 271 | | | L | | | | | 1.275 | | | | | | | | 1 | 468'75 |
| 129 | 360 | 489 | L | | | | | | | 1.975 | | | | | | | | 1 | 500 |
| 380 | 942 | 1.322 | 1 | » | 2 | » | 2 | » | » | 6.523 | » | » | » | » | » | » | 3 | 1.593'75 | |
| 4 | 12 | 16 | | | | | | | | | | | | | | | | | |
| 63 | 156 | 219 | | | L | | | | | 1.275 | | | | | | | | 1 | 500 |
| 79 | 169 | 248 | | | | L | | | | 1.123 | | | | | | | | 1 | 625 |
| 49 | 137 | 186 | L | | | | | | | 1.924 | | | | | | | | | |
| 195 | 474 | 669 | 1 | » | 1 | 1 | » | » | » | 4.322 | » | » | » | » | » | » | 2 | 1.125 | |
| 58 | 155 | 213 | | | L | | | | | 1.275 | | | | | | | | | |
| 75 | 269 | 344 | | | L | | | | | 1.323 | | | | | | | | 1 | 625 |
| 133 | 424 | 557 | » | » | 2 | » | » | » | » | 2.598 | » | » | » | » | » | » | 1 | 625 | |
| 17 | 54 | 71 | | | | | | L | | 900 | | | | | | | | | |
| 50 | 135 | 185 | | | | | L | | | 999 | | | | | | | | | |
| 59 | 179 | 238 | | | | L | | | | 1.000 | | | | | | | | 1 | 625 |
| 75 | 223 | 298 | | | | L | | | | 1.000 | | | | | | | | 1 | 468'75 |
| 26 | 79 | 105 | | | | | | L | | 999 | | | | | | | | | |
| 33 | 77 | 110 | | | | | | L | | 900 | | | | | | | | 1 | 625 |
| 260 | 747 | 1.007 | » | » | » | 2 | 1 | 3 | » | 5.798 | » | » | » | » | » | » | 3 | 1.718'75 | |

Almudoz 7
8
3
9
5
6
5

Sahagun - 22

Cabrada 10
El Nuro 9
11
11

Sahagun 5,8
11
5,5
4,2

San Martin 11
12

Sahagun - 24
20
17
20
15
22

| AYUNTAMIENTOS. | PUEBLOS Y ENTIDADES DE QUE SE COMPONEN. | Distancia en kilómetros à la capital | | |
|--------------------------------|--|---|-----------------|--------------------|
| | | del Ayun- tamiento. | del partido. | de la provincia |
| VILLAVERDE DE ARCÁYOS..... | VILLAVERDE DE ARCÁYOS. V..... | » | 27'8 | 44'6 |
| | Carbajal de Valderaduey. L..... | 2'8 | 25'1 | 44'6 |
| | Castrillo de Valderaduey. L..... | 8'3 | 27'8 | 44'6 |
| | Mózos de Cea. L..... | 1'4 | 22'3 | 41'8 |
| | Renedo de Valderaduey. L..... | 8'5 | 27'8 | 46 |
| VILLAZANZO DE VALDERADUEY..... | Valdescapa de Cea. L..... | 1'4 | 22'3 | 41'8 |
| (6) | Velilla de Valderaduey. L..... | 2'8 | 25'1 | 44'6 |
| | Villadiego de Cea. L..... | 5'5 | 19'5 | 47'3 |
| | Villavelasco de Valderaduey. L..... | 2'8 | 19'5 | 44'6 |
| | VILLAZANZO DE VALDERADUEY. L..... | » | 22'3 | 44'6 |

| CENSO DE POBLACION. | | | CULTO CATÓLICO. | | | | | | | INSTRUCCION PRIMARIA. | | | | | | | | | | |
|---------------------|--------------------|--------------|--|---------------------|--------------------|---------|------------------------|------------------------|---------|------------------------------------|------|--------------|-------|--------------|-------|-------------------|-------------------|-----------|------|-------|
| Habitantes. | | | Parroquias, sus categorías y dotaciones. | | | | | | | Escuelas, sus clases y dotaciones. | | | | | | | | | | |
| Vecinos. | Domi- ciliados. | TOTAL. | Termino. | Segundo ascenso. | Primer ascenso. | Entrada | Rurales de primera. | Rurales de segunda. | Anexos. | Dotacion. | | Elementales. | | Incompletas. | | Mixtas. | | Dotacion. | | |
| | | | | | | | | | | Pesetas. | Cts. | Niños | Niñas | Niños | Niñas | Elemen- tales. | Incom- pletas. | Pesetas. | Cts. | |
| 86 | 219 | 305 | » | » | L | » | » | » | » | 1.323 | » | » | » | » | » | » | » | » | » | 500 |
| 31 | 89 | 120 | | | | 1L | | | | 1.024 | | | | | | | | | | |
| 33 | 84 | 117 | | | | | | | 2L | 1.099 | | | | | | | | | | |
| 56 | 151 | 207 | | | | L | | | | 1.099 | | | | | | | | | | 500 |
| 69 | 201 | 270 | | | | 2L | | | | 999 | | | | | | | | | | |
| 31 | 83 | 114 | | | | | L | | | 999 | | | | | | | | | | |
| 60 | 201 | 261 | | | | | L | | | 1.023 | | | | | | | | | | |
| 33 | 113 | 146 | | | | | L | | | 1.450 | | | | | | | | | | 500 |
| 98 | 239 | 337 | | | L | | | | | | | | | | | | | | | 625 |
| 35 | 93 | 128 | | | | | | | 1L | | | | | | | | | | | |
| 446 | 1.254 | 1.700 | » | » | 1 | 3 | 3 | » | 2 | 6.594 | » | » | » | » | » | » | 3 | | | 1.625 |

Salazar 27,8
Calagun

PARTIDO JUDICIAL DE VALÉNCIA DE DON JUAN

(AUDIENCIA DE LO CRIMINAL DE LEÓN.)

Al Sur de la provincia y confina con las de Zamora y Valladolid y los partidos de y se compone de 35 Ayuntamientos con 30.761 habitantes.

Sahagun, Leon y Bañeza: ocupa una extension superficial de 1.438'81 kilómetros cuadrados

| AYUNTAMIENTOS. | PUEBLOS Y ENTIDADES DE QUE SE COMPONEN. | Distancia en kilómetros à la capital | | |
|--------------------------|--|---|-----------------|--------------------|
| | | del Ayun- tamiento. | del partido. | de la provincia |
| ALGADEFE..... | ALGADEFE. V..... | » | 8'4 | 39 |
| ARDÓN..... | ARDÓN. V..... | 2'8 | 16'7 | 16'7 |
| | Benazolve. L..... | 2'8 | 13'9 | 19'5 |
| | Cillanueva. L..... | 2'8 | 22'3 | 13'9 |
| | Fresnellino del Monte. Al..... | 2'8 | 19'5 | 16'7 |
| | San Cibrían de Ardón. L..... | 2'8 | 22'3 | 13'9 |
| Villalobar. L..... | 4'6 | 13'9 | 19'5 | |
| CABRÉROS DEL RIO..... | CABRÉROS DEL RIO. V..... | » | 11'1 | 22'3 |
| | Jabáres. L..... | 1'4 | 11'1 | 22'3 |
| CAMPÁZAS..... | CAMPÁZAS. L..... | » | 16'7 | 50'1 |
| CAMPO DE VILLAVIDÉL..... | CAMPO DE VILLAVIDÉL. V..... | » | 16'7 | 16'7 |
| | Villavidél. L..... | 4'5 | 16'7 | 16'7 |
| CASTILFALÉ..... | CASTILFALÉ. V..... | » | 10'6 | 44'6 |
| CASTROFUERTE..... | CASTROFUERTE. L..... | » | 8'3 | 39 |

| CENSO DE POBLACION. | | | CULTO CATÓLICO. | | | | | | | INSTRUCCION PRIMARIA. | | | | | | | | | |
|---------------------|--------------------|--------|--|---------------------|--------------------|----------|------------------------|------------------------|---------|------------------------------------|------|--------------|-------|--------------|-------|-------------------|-------------------|-----------|------|
| Habitantes. | | | Parroquias, sus categorías y dotaciones. | | | | | | | Escuelas, sus clases y dotaciones. | | | | | | | | | |
| Vecinos. | Domi- ciliados. | TOTAL. | Termino. | Segundo ascenso. | Primer ascenso. | Entrada. | Rurales de primera. | Rurales de segunda. | Anexos. | Dotacion. | | Elementales. | | Incompletas. | | Mixtas. | | Dotacion. | |
| | | | | | | | | | | Pesetas. | Cts. | Niños | Niñas | Niños | Niñas | Elemen- tales. | Incom- pletas. | Pesetas. | Cts. |
| 214 | 521 | 735 | » | » | 0 | » | » | » | » | 1.350 | | 1 | 1 | » | » | » | » | 1.562'50 | |
| 158 | 341 | 499 | | | 2L | | | | | 2.598 | | 1 | 1 | | | | | 1.562'50 | |
| 66 | 170 | 236 | | | L | | | | | 1.275 | | | | | | | 1 | 500 | |
| 35 | 99 | 134 | | | nL | | | | | 1.374 | | | | | | | | | |
| 34 | 100 | 134 | | | | | L | | | 975 | | | | | | | | | |
| 32 | 68 | 100 | | | | | | L | | 900 | | | | | | | | 1 | 500 |
| 113 | 268 | 381 | | | L | | | | | 1.275 | | | | | | | | | |
| 438 | 1.046 | 1.484 | » | » | 5 | » | 1 | 1 | » | 8.397 | | 1 | 1 | » | » | » | 2 | 2.562'50 | |
| 118 | 313 | 431 | | | | | | L | | 1.449 | | | | | | | | 1 | 625 |
| 51 | 131 | 182 | | | L | | | | | 1.299 | | | | | | | | | |
| 169 | 444 | 613 | » | » | 2 | » | » | » | » | 2.748 | | » | » | » | » | » | 1 | 625 | |
| 156 | 365 | 521 | » | 0 | » | » | » | » | » | 1.625 | | 1 | 1 | » | » | » | » | 1.562'50 | |
| 79 | 188 | 267 | | | L | | | | | 1.573 | | | | | | | | 1 | 625 |
| 49 | 122 | 171 | | | | | L | | | 975 | | | | | | | | | |
| 128 | 310 | 438 | » | 1 | » | » | 1 | » | » | 2.548 | | » | » | » | » | » | 1 | 625 | |
| 106 | 277 | 383 | » | L | » | » | » | » | » | 1.699 | | » | » | » | » | 1 | » | 781'25 | |
| 124 | 319 | 443 | » | 0 | 0 | » | » | » | » | 2.950 | | 1 | » | » | 1 | » | » | 1.125 | |

Castrofuerte 10
Palang 8.6
" 8.8
" 8.8
" 8.8
" 8.8
" 10.
Freno 4
Palang 5
Campanas
Palang 4
4
Valencia
Castrofuerte



| AYUNTAMIENTOS. | PUEBLOS Y ENTIDADES DE QUE SE COMPONEN. | Distancia en kilómetros à la capital | | |
|---|--|---|-----------------|--------------------|
| | | del Ayun- tamiento. | del partido. | de la provincia |
| CIMÁNES DE LA VEGA..... <i>carr.</i> | Bariónes. Al..... | 2'8 | 18'1 | 52'9 |
| | CIMÁNES DR LA VEGA. V..... | " | 19'5 | 50'1 |
| | Lordemános. Al..... | 2'8 | 22'3 | 52'9 |
| CORBILLOS DE LOS OTÉROS..... | CORBILLOS DE LOS OTÉROS. L..... | " | 13'9 | 22'3 |
| | Nava de los Otéros. L..... | 2'8 | 13'9 | 22'3 |
| | Rebollar de los Otéros. L..... | 1'4 | 13'9 | 22'3 |
| | San Justo de los Otéros. L..... | 1'4 | 13'9 | 22'3 |
| CUBILLAS DE LOS OTÉROS..... <i>carr.</i> | CUBILLAS DE LOS OTÉROS. V..... | " | 8'3 | 25'1 |
| | Gigósos de los Otéros. L..... | 1'4 | 9'7 | 23'7 |
| FRESNO DE LA VEGA..... | FRESNO DE LA VEGA. V..... | " | 5'5 | 27'8 |
| FUENTES DE CARBAJAL..... <i>carr.</i> | Carbajal de Fuentes. V..... | 1'4 | 14'1 | 44'6 |
| | FUENTES DE CARBAJAL. V..... | " | 14'1 | 44'6 |
| GORDONCILLO..... <i>carr.</i> | GORDONCILLO. V..... | " | 16'7 | 50'1 |
| GUSENDOS DE LOS OTÉROS..... <i>carr.</i> | GUSENDOS DE LOS OTÉROS. V..... | " | 11'1 | 27'8 |
| | San Román de los Otéros. L..... | 3'8 | 13'9 | 22'3 |
| IZÁGRE..... <i>carr.</i> | Albiros. L..... | 5'5 | 25'1 | 44'6 |
| | IZÁGRE. L..... | " | 22'3 | 50'1 |
| | Valdemorilla. L..... | 5'5 | 16'7 | 39 |
| MATADEÓN DE LOS OTÉROS..... | Castrovega de Valmadrigal. L..... | 6'9 | 16'7 | 39 |
| | Fontanil de los Oteros. L..... | 2'8 | 11'1 | 33'4 |
| | MATADEÓN DE LOS OTÉROS. V..... | " | 11'1 | 33'4 |
| | San Pedro de los Otéros. L..... | 5'5 | 11'1 | 33'4 |

| CENSO DE POBLACION. | | | CULTO CATÓLICO. | | | | | | | INSTRUCCION PRIMARIA. | | | | | | | | | |
|---------------------|--------------------|--------|--|---------------------|--------------------|----------|------------------------|------------------------|---------|------------------------------------|------|--------------|-------|--------------|-------|-------------------|-------------------|-----------|----------|
| Habitantes. | | | Parroquias, sus categorías y dotaciones. | | | | | | | Escuelas, sus clases y dotaciones. | | | | | | | | | |
| Vecinos. | Domi- ciliados. | TOTAL. | Término. | Segundo ascenso. | Primer ascenso. | Entrada. | Rurales de primera. | Rurales de segunda. | Anexos. | Dotacion. | | Elementales. | | Incompletas. | | Mixtas. | | Dotacion. | |
| | | | | | | | | | | Pesetas. | Cts. | Niños | Niñas | Niños | Niñas | Elemen- tales. | Incom- pletas. | Pesetas. | Cts. |
| 32 | 86 | 118 | | | O | O | | | | 1.300 | | | | | | | | 1 | 468'75 |
| 163 | 372 | 535 | | | O | | | | | 1.625 | 1 | 1 | | | | | | | 1.562'50 |
| 24 | 59 | 83 | | | | | | O | | 925 | | | | | | | | | 12 |
| 219 | 517 | 736 | " | | 1 | 1 | " | " | 1 | 3.850 | 1 | 1 | " | " | " | 1 | | | 2.031'25 |
| 57 | 126 | 183 | | | | | L | | | 1.024 | 1 | | | | 1 | | | | 1.125 |
| 19 | 47 | 66 | | | | | L | | | 1.023 | | | | | | | | | |
| 74 | 174 | 248 | | | | | L | | | 1.024 | | | | | | | | | |
| 49 | 114 | 163 | | | | | | L | | 1.323 | | | | | | | | | |
| 199 | 461 | 660 | " | | | 1 | 2 | 1 | " | 4.394 | 1 | " | " | 1 | " | " | | | 1.125 |
| 131 | 336 | 467 | | | | | L | | | 1.048 | | | | | | | | 1 | 625 |
| 28 | 62 | 90 | | | | | | L | | 900 | | | | | | | | | |
| 159 | 398 | 557 | " | | " | " | 1 | " | 1 | 1.948 | " | " | " | " | " | " | 1 | | 625 |
| 253 | 584 | 837 | " | | " | L | L | " | " | 2.397 | 1 | 1 | " | " | " | " | | | 1.562'50 |
| 74 | 198 | 272 | | | | | | L | | 1.323 | | | | | | | | | |
| 79 | 212 | 291 | | | | | L | | | 1.048 | 1 | | | | | | | 1 | 1.125 |
| 153 | 410 | 563 | " | | " | 1 | 1 | " | " | 2.371 | 1 | " | " | " | " | " | 1 | | 1.125 |
| 337 | 914 | 1.251 | " | | " | L | " | " | " | 1.398 | 1 | 1 | " | " | " | " | | | 2.062'50 |
| 110 | 296 | 406 | | | | | | L | | 1.350 | | | | | | | | 1 | 625 |
| 55 | 140 | 195 | | | | | L | | | 1.125 | | | | | | | | | |
| 165 | 436 | 601 | " | | " | 1 | 1 | " | " | 2.475 | " | " | " | " | " | " | 1 | | 625 |
| 79 | 225 | 304 | | | | | | L | | 1.099 | | | | | | | | 1 | 500 |
| 78 | 189 | 267 | | | | | | L | | 1.350 | | | | | | | | 1 | 625 |
| 56 | 153 | 209 | | | | | | L | | 1.350 | | | | | | | | | |
| 213 | 567 | 780 | " | | " | 2 | 1 | " | " | 3.799 | " | " | " | " | " | " | 2 | | 1.125 |
| 52 | 139 | 191 | | | 1L | | | | | 1.600 | | | | | | | | 1 | 625 |
| 21 | 58 | 79 | | | | | | L | | 900 | | | | | | | | | |
| 91 | 257 | 348 | | | | | | L | | 1.398 | | | | | | | | 1 | 625 |
| 33 | 90 | 123 | | | | | L | | | 999 | | | | | | | | | |

Castro 12
10
12

Palang 3

Fresno 3
4

Fresno

Valderas 10 5
11

Valderas 5
9 1/2 martas 8
16 1/2

San Martin 19
Sahagun 22 1/2
16 1/2

San Martin 9
8
8
10

| AYUNTAMIENTOS. | PUEBLOS Y ENTIDADES DE QUE SE COMPONEN. | Distancia en kilómetros à la capital | | |
|-----------------------------------|--|---|-----------------|--------------------|
| | | del Ayun- tamiento. | del partido. | de la provincia |
| MATADEÓN DE LOS OTÉROS..... | Santa María de los Otéros. L..... | 2'8 | 11'1 | 33'4 |
| | Veguellina (La) B. de Castrovega..... | 7'2 | 16'7 | 39 |
| MATANZA..... | <i>Carr.^a</i> MATANZA. L..... | » | 14'1 | 39 |
| | <i>Carr.^a</i> Valdespino Ceron. L..... | 1'4 | 16'1 | 39 |
| | <i>Carr.^a</i> Zalamillas. L..... | 1'4 | 8'4 | 39 |
| PAJÁRES DE LOS OTÉROS..... | <i>Carr.^a</i> Fuéntes de los Otéros. V..... | 5'5 | 11'1 | 27'8 |
| | <i>Carr.^a</i> Morilla. L..... | 2'8 | 5'5 | 25'1 |
| | <i>Carr.^a</i> PAJÁRES DE LOS OTÉROS. V..... | » | 5'5 | 27'8 |
| | <i>Carr.^a</i> Pobladura de los Otéros. L..... | 6'9 | 6'9 | 23'7 |
| | <i>Carr.^a</i> Quintanilla de los Otéros. L..... | 2'8 | 5'5 | 33'4 |
| | <i>Carr.^a</i> Valdesáz. V..... | 2'8 | 5'5 | 33'4 |
| | <i>Carr.^a</i> Velilla de los Otéros. L..... | 5'5 | 13'9 | 25'1 |
| | Villabonillos Cas. (Pajáres)..... | 2'8 | 5'5 | 27'8 |
| SAN MILLÁN DE LOS CABALLEROS..... | SAN MILLÁN DE LOS CABALLEROS. V..... | » | 2'7 | 30'6 |
| SANTAS MÁRTAS..... | Luéngos. L..... | 2'8 | 22'3 | 22'3 |
| | Malillos. L..... | 2'8 | 16'7 | 22'3 |
| | Reliégos de las Matas. L..... | 2'8 | 22'3 | 22'3 |
| | <i>2 carr.^{as}</i> SANTAS MÁRTAS. L..... | » | 22'3 | 25'1 |
| | <i>2 carr.^{as}</i> Villamarco. L..... | 2'8 | 25'1 | 25'1 |
| TORAL DE LOS GUZMÁNES..... | <i>Carr.^a</i> TORAL DE LOS GUZMÁNES. V..... | » | 7'00 | 36'2 |
| VALDEMORA..... | VALDEMORA. V..... | » | 11'1 | 44'5 |
| VALDÉRAS..... | Pobladura de San Julian ó del Monte. Cas..... | 4'1 | 27'8 | 57'1 |
| | <i>Carr.^a</i> Valdefuéntes. L..... | 2'7 | 25'1 | 55'7 |
| | <i>6 carr.^{as}</i> VALDÉRAS. V..... | » | 22'3 | 55'7 |

| CENSO DE POBLACION. | | | CULTO CATÓLICO. | | | | | | | INSTRUCCION PRIMARIA. | | | | | | | | | |
|---------------------|--------------------|--------|--|---------------------|--------------------|----------|------------------------|------------------------|---------|------------------------------------|--------------|-------|--------------|-------|-------------------|-------------------|---------------------------------|------|----------|
| Habitantes. | | | Parroquias, sus categorías y dotaciones. | | | | | | | Escuelas, sus clases y dotaciones. | | | | | | | | | |
| Vecinos. | Domi- ciliados. | TOTAL. | Termino. | Segundo ascenso. | Primer ascenso. | Entrada. | Rurales de primera. | Rurales de segunda. | Anexos. | Dotacion. — Pesetas. Cts. | Elementales. | | Incompletas. | | Mixtas. | | Dotacion. — Pesetas. Cts. | | |
| | | | | | | | | | | | Niños | Niñas | Niños | Niñas | Elemen- tales. | Incom- pletas. | Pesetas. | Cts. | |
| 19 | 63 | 82 | | | | | | L | 1L | 900 | | | | | | | | | |
| 16 | 39 | 55 | | | | | | | | | | | | | | | | | |
| 232 | 646 | 878 | » | 1 | 1 | » | 1 | 2 | 1 | 5.797 | » | » | » | » | » | 2 | | | 1.250 |
| 123 | 341 | 464 | | | | | | 2L | | 2.748 | | | | | | 1 | | | 781'25 |
| 32 | 94 | 126 | | | | | L | | | 1.023 | | | | | | | | | |
| 45 | 111 | 156 | | | | | L | | | 975 | | | | | | | | | |
| 200 | 546 | 746 | » | » | 2 | » | 2 | » | » | 4.746 | » | » | » | » | 1 | » | | | 781'25 |
| 64 | 173 | 237 | | | | | | L | | 1.350 | | | | | | | | | |
| 31 | 90 | 121 | | | | | | L | | 975 | | | | | | | | | |
| 119 | 303 | 422 | L | | | | L | | | 1.999 | | | | | | 1 | | | 625 |
| 24 | 71 | 95 | | | | | L | | | 975 | | | | | | | | | |
| 32 | 118 | 150 | | | | | | L | | 1.299 | | | | | | | | | |
| 53 | 139 | 192 | L | | | | | | | 1.999 | | | | | | 1 | | | 500 |
| 25 | 78 | 103 | | | | | | L | | 900 | | | | | | | | | |
| 1 | 7 | 8 | | | | | | | | | | | | | | | | | |
| 349 | 979 | 1.328 | 2 | » | 2 | » | 2 | 1 | » | 9.497 | » | » | » | » | » | 2 | | | 1.125 |
| 70 | 138 | 208 | » | 0 | » | » | » | » | » | 1.575 | » | » | » | » | » | 1 | | | 343'75 |
| 43 | 106 | 149 | | | | | | L | | 999 | | | | | | | | | |
| 48 | 132 | 180 | | | | | | L | | 975 | | | | | | | | | |
| 111 | 337 | 448 | | L | | | | | | 1.624 | | | | | | | | | 625 |
| 114 | 323 | 437 | L | | | | | | | 2.023 | | | | | | | | | 625 |
| 98 | 251 | 349 | L | | | | | | | 1.975 | | | | | | | | | 500 |
| 414 | 1.149 | 1.563 | 2 | 1 | » | » | 2 | » | » | 7.596 | » | » | » | » | » | 3 | | | 1.750 |
| 268 | 617 | 885 | » | 0 | 0 | » | » | » | » | 3.050 | 1 | 1 | » | » | » | » | | | 1.562'50 |
| 78 | 206 | 284 | » | » | » | » | L | L | » | 1.875 | » | » | » | » | » | 1 | | | 625 |
| 4 | 12 | 16 | | | | | L | | | 1.050 | | | | | | | | | |
| 23 | 64 | 87 | | | | | | L | | 1.125 | | | | | | 1 | | | 500 |
| 827 | 2.225 | 3.052 | | 2L _c | 2L _c | L | | | | 8.444 | 2 | 2 | | | | | | | 4.812'50 |
| 854 | 2.301 | 3.155 | » | 2 | 2 | 1 | 1 | 1 | » | 10.619 | 2 | 2 | » | » | » | 1 | | | 5.312'50 |

975
9

Valencia

Fuente Valencia
Freno 2
Valencia

Valencia

Plaza Marta

Valencia

Valencia

Valencia

| AYUNTAMIENTOS. | PUEBLOS Y ENTIDADES DE QUE SE COMPONEN. | Distancia en kilómetros á la capital | | |
|----------------------------|--|---|----------|-----------|
| | | del | del | de la |
| | | Ayun- tamiento. | partido. | provincia |
| VALDEVIMBRE..... | Farbálles. Al..... | 2'8 | 26'7 | 16'7 |
| | Fontecha. L..... | 5'5 | 22'3 | 11'1 |
| | Palacios de la Fontecha. L..... | 2'8 | 16'7 | 16'7 |
| | Pobladura de Fontecha. L..... | 2'8 | 19'5 | 12'5 |
| | VALDEVIMBRE. V..... | " | 16'7 | 19'7 |
| | Vallejo. Al..... | 2'8 | 13'9 | 19'5 |
| | Villagallegos. L..... | 2'8 | 8'3 | 19'5 |
| Villibañe. L..... | 4'2 | 11'5 | 22'3 | |
| VALÉNCIA DE DON JUAN..... | Cabañas. L..... | 1'4 | 1'4 | 29'2 |
| | Valéncia de Don Juan. V..... | " | " | 37'2 |
| VALVERDE-ENRIQUE..... | VALVERDE-ENRIQUE. L..... | " | 16'7 | 39 |
| VILLABRÁZ..... | Alcuétas. L..... | " | 5'5 | 39 |
| | Fáfilas. L..... | 2'8 | 5'5 | 39 |
| | VILLABRÁZ. L..... | 2'8 | 8'3 | 44'6 |
| VILLACÉ..... | Benamariel. L..... | 2'8 | 8'3 | 25'6 |
| | San Estéban de Villacalbiel. L..... | 2'8 | 8'3 | 27'8 |
| | Villacalbiel. L..... | 1'4 | 8'3 | 27'8 |
| | VILLACÉ. V..... | " | 6'9 | 27'8 |
| VILLADEMOR DE LA VEGA..... | VILLADEMOR DE LA VEGA. V..... | " | 5'5 | 33'4 |
| VILLAFER..... | VILLAFER. V..... | " | 16'7 | 50'1 |
| VILLAMÁNDOS..... | VILLAMÁNDOS. V..... | " | 11'1 | 39 |
| | Villarrabines. L..... | 2'8 | 11'1 | 39 |
| VILLAMAÑÁN..... | VILLAMAÑÁN. V..... | " | 5'5 | 27'8 |

| CENSO DE POBLACION. | | | CULTO CATÓLICO. | | | | | | | INSTRUCCION PRIMARIA. | | | | | | | | | |
|---------------------|--------------------|--------|--|---------------------|--------------------|----------|------------------------|------------------------|---------|-----------------------------------|--------------|-------|--------------|-------|-------------------|-------------------|----------------------------|----------|--------|
| Habitantes. | | | Parroquias, sus categorías y dotaciones. | | | | | | | Escuelas, sus clases y dotaciones | | | | | | | | | |
| Vecinos. | Domi- ciliados. | TOTAL. | Término. | Segundo ascenso. | Primer ascenso. | Entrada. | Rurales de primera. | Rurales de segunda. | Anexos. | Dotacion. Pesetas. Cts. | Elementales. | | Incompletas. | | Mixtas. | | Dotacion. Pesetas. Cts. | | |
| | | | | | | | | | | | Niños | Niñas | Niños | Niñas | Elemen- tales. | Incom- pletas. | | | |
| 10 | 25 | 35 | | | | | | | 1L | | | | | | | | | | |
| 45 | 125 | 170 | | | 2L | | | | | 1.350 | | | | | | | | | |
| 88 | 197 | 285 | | | | L | | | | 1.000 | | | | | | 1 | | 500 | |
| 31 | 73 | 104 | | | | | | | 2L | | | | | | | | | | |
| 198 | 536 | 734 | 1L | | | | | | | 1.975 | 1 | 1 | | | | | | 1.562'50 | |
| 12 | 35 | 47 | | | | | | | 3L | | | | | | | | | | |
| 65 | 151 | 216 | | | | L | | | | 1.000 | | | | | | | | | |
| 74 | 170 | 244 | | | | 3L | | | | 1.075 | | | | | | | 1 | 468'75 | |
| 523 | 1.312 | 1.835 | 1 | " | 1 | 3 | " | " | 3 | 6.400 | 1 | 1 | " | " | " | 2 | | 2.531'25 | |
| 21 | 54 | 75 | | 0 | | | | | | 1.600 | | | | | | | | | |
| 495 | 1.211 | 1.706 | | | 30 | | | | | 4.625 | 1 | 1 | | | | | | 2.062'50 | |
| 516 | 1.265 | 1.781 | " | 1 | 3 | " | " | " | " | 6.225 | 1 | 1 | " | " | " | " | | 2.062'50 | |
| 96 | 261 | 357 | " | " | L | " | " | " | " | 1.374 | " | " | " | " | " | 1 | | 625 | |
| 44 | 121 | 165 | | | | | L | | | 999 | | | | | | | 1 | 500 | |
| 33 | 85 | 118 | | | | | | | 4L | | | | | | | | | | |
| 86 | 209 | 295 | 1Lc | | | | | | | 2.723 | | | | | | | | 1 | 343'75 |
| 163 | 415 | 578 | 1 | " | " | " | 1 | " | 1 | 3.722 | " | " | " | " | " | 2 | | 843'75 | |
| 43 | 112 | 155 | | | | | L | | | 975 | | | | | | | | | |
| 33 | 82 | 115 | | | | | | | 1L | | | | | | | | | | |
| 45 | 88 | 133 | | | | | | | | 1.075 | | | | | | | | 1 | 468'75 |
| 96 | 167 | 263 | | | L | | | | | 1.674 | | 1 | 1 | | | | | 1.145'62 | |
| 217 | 449 | 666 | " | " | 1 | 1 | 1 | " | 1 | 3.724 | " | 1 | 1 | " | " | 1 | | 1.614'37 | |
| 263 | 599 | 862 | " | 0 | " | " | " | " | " | 1.725 | 1 | 1 | " | " | " | " | | 1.562'50 | |
| 173 | 401 | 574 | 0 | " | " | " | " | " | " | 2.000 | 1 | 1 | " | " | " | " | | 1.562'50 | |
| 163 | 409 | 572 | | | | Oc | | | | 1.625 | 1 | 1 | | | | | | 1.562'50 | |
| 24 | 50 | 74 | | | | 0 | | | | 1.025 | | | | | | | | | |
| 187 | 459 | 646 | " | " | " | 1 | 1 | " | " | 2.650 | 1 | 1 | " | " | " | " | | 1.562'50 | |
| 466 | 1.200 | 1.666 | Lc | " | " | " | " | " | " | 3.074 | 1 | 1 | " | " | " | " | | 2.062'50 | |

Leon

Valencia

El Burgo 12

Valencia

Valencia

Valencia

Camporaya - 8

Castrojeu 2,9

2

Valencia

| AYUNTAMIENTOS. | PUEBLOS Y ENTIDADES DE QUE SE COMPONEN. | Distancia en kilómetros à la capital | | |
|---------------------------------|---|---|-----------------|--------------------|
| | | del Ayun- tamiento. | del partido. | de la provincia |
| VILLANUEVA DE LAS MANZANAS..... | <i>Carr.</i> Palanquinos. L..... | 2'8 | 16'7 | 16'7 |
| | Riego del Monte. V..... | 2'8 | 16'7 | 16'7 |
| | <i>Carr.</i> Villacelama. L..... | 2'8 | 16'7 | 16'7 |
| | <i>Carr.</i> VILLANUEVA DE LAS MANZANAS. L..... | » | 16'7 | 16'7 |
| VILLAORNATE..... | <i>Carr.</i> VILLAORNATE Ó VILLAHORNATE. V..... | » | 11'5 | 44'6 |
| VILLAQUEJIDA..... | <i>Carr.</i> VILLAQUEJIDA. V..... | » | 16'7 | 44'6 |

| CENSO DE POBLACION. | | | CULTO CATÓLICO. | | | | | | | INSTRUCCION PRIMARIA. | | | | | | | | |
|---------------------|--------------------|--------|--|---------------------|--------------------|---------|------------------------|------------------------|---------|------------------------------------|--------------|-------|--------------|-------|-------------------|-------------------|---------------------------------|----------|
| Habitantes. | | | Parroquias, sus categorías y dotaciones. | | | | | | | Escuelas, sus clases y dotaciones. | | | | | | | | |
| Vecinos. | Domi- ciliados. | TOTAL. | Término. | Segundo ascenso. | Primer ascenso. | Entrada | Rurales de primera. | Rurales de segunda. | Anexos. | Dotacion. — Pesetas. Cts. | Elementales. | | Incompletas. | | Mixtas. | | Dotacion. — Pesetas. Cts. | |
| | | | | | | | | | | | Niños | Niñas | Niños | Niñas | Elemen- tales. | Incom- pletas. | | Niños |
| 61 | 164 | 225 | | | L | | | | 1L | 1.374 | | | | | | | 1 | 500 |
| 34 | 88 | 122 | | | | | | | | 1.075 | | | | | | | | |
| 61 | 156 | 217 | | | | L | | | | 1.473 | | | | | | | 1 | 625 |
| 71 | 205 | 276 | | | 1L | | | | | 3.922 | » | » | » | » | » | » | 2 | 1.125 |
| 227 | 613 | 840 | » | » | 2 | 1 | » | » | 1 | | | | | | | | | |
| 128 | 267 | 395 | » | » | 0 | » | » | » | » | 1.350 | » | » | » | » | » | » | 1 | 343'75 |
| 260 | 652 | 912 | 0 | » | » | » | » | » | » | 2.050 | 1 | 1 | » | » | » | » | » | 1.562'50 |

*Palang 25
4
7,8
2,8*

Castrofe 3.

Pamparay 10

PARTIDO JUDICIAL DE VECILLA (LA).

(AUDIENCIA DE LO CRIMINAL DE LEÓN.)

Al Norte de la provincia y confina con la de Oviedo y los partidos de Murias, Leon y Riaño: ocupa una extensión superficial de 1.296'38 kilómetros cuadrados y se compone de 14 Ayuntamientos con 24.457 habitantes.

Al Norte de la provincia y confina con la de Oviedo y los partidos de Murias, Leon y Riaño: ocupa una extensión superficial de 1.296'38 kilómetros cuadrados y se compone de 14 Ayuntamientos con 24.457 habitantes.

| AYUNTAMIENTOS. | PUEBLOS Y ENTIDADES DE QUE SE COMPONEN. | Distancia en kilómetros á la capital | | |
|----------------------------|---|--------------------------------------|--------------|------------------|
| | | del Ayuntamiento. | del partido. | de la provincia. |
| BOÑÁR..... | Adrados. L..... | 2'8 | 11'1 | 41'8 |
| | Bárrio de las Ollas. L..... | 2'8 | 5'5 | 39 |
| | Bódas (Las). L..... | 2'8 | 11'1 | 39 |
| | <i>Carr.</i> Boñár. V..... | » | 2'7 | 39 |
| | <i>Carr.</i> Cerecedo. L..... | 1'4 | 9'1 | 40'4 |
| | Cólle. L..... | 4'2 | 15'3 | 41'8 |
| | Feléchas. L..... | 5'5 | 13'9 | 44'6 |
| | Grandoso. L..... | 2'8 | 13'9 | 41'8 |
| | Llama de Cólle (La). L..... | 4'2 | 13'9 | 44'6 |
| | Oville. L..... | 5'5 | 8'3 | 44'6 |
| | <i>Carr.</i> Valdecastillo. L..... | 5'5 | 12'5 | 44'5 |
| | <i>Carr.</i> Vega de Boñár (La). L..... | 1'4 | 8'3 | 39 |
| | Venéros. L..... | 5'5 | 11'1 | 41'8 |
| | Vozmediano. L..... | 8'3 | 16'7 | 44'6 |
| Voznuevo. L..... | 1'4 | 11'1 | 40'4 | |
| <i>Carr.</i> CÁRMENES..... | <i>Carr.</i> + Almuzára. L..... | 1'4 | 16'7 | 39 |
| | <i>Carr.</i> + Campo. L..... | 2'8 | 19'5 | 41'2 |
| | Canseco. L..... | 5'5 | 22'3 | 44'6 |
| | <i>Carr.</i> + CÁRMENES. L..... | » | 18'1 | 39 |
| | <i>Carr.</i> + Felmin. L..... | 4'2 | 12'5 | 36'2 |
| | Genicera. L..... | 5'5 | 11'1 | 44'6 |
| | Gete. L..... | 2'8 | 13'9 | 36'2 |
| | <i>Carr.</i> + Getino. L..... | 2'8 | 13'9 | 36'2 |
| | Labandera. L..... | 4'2 | 12'5 | 40'4 |
| | Pedrosa de la Mediana. L..... | 2'7 | 13'9 | 41'8 |
| | <i>Carr.</i> + Piedrafita de la Mediana. L..... | 2'5 | 22'3 | 44'6 |
| | <i>Carr.</i> + Pontedo. L..... | 1'4 | 18'1 | 43'2 |

| CENSO DE POBLACION. | | | CULTO CATÓLICO. | | | | | | | INSTRUCCION PRIMARIA. | | | | | | | | | |
|---------------------|-----------------|--------|--|------------------|------------------|---------------------|---------------------|---------------------|------------------|------------------------------------|------|--------------|-------|--------------|-------|--------------|--------------|-----------|----------|
| Habitantes. | | | Parroquias, sus categorías y dotaciones. | | | | | | | Escuelas, sus clases y dotaciones. | | | | | | | | | |
| Vecinos. | Domi- ciliados. | TOTAL. | Término. | Segundo ascenso. | Primor ascenso. | Entrada de primera. | Rurales de segunda. | Rurales de primera. | Anexos. | Dotacion. | | Elementales. | | Incompletas. | | Mixtas. | | Dotacion. | |
| | | | | | | | | | | Pesetas. | Cts. | Niños | Niñas | Niños | Niñas | Elementales. | Incompletas. | Pesetas. | Cts. |
| 25 | 74 | 99 | | | | | L | | | 900 | | | | | | | | | |
| 18 | 67 | 85 | | | | | L | | | 900 | | | | | | | | | |
| 37 | 102 | 139 | | | | | | | | 1.600 | | | | | | | | | |
| 242 | 652 | 894 | 1 ^a L | | | | | | | 2.423 | i | 1 | | | | | | | 1.562'50 |
| 27 | 66 | 93 | | | | | L | | | 900 | | | | | | | | | |
| 35 | 89 | 124 | | | 2 ^a L | | | | | 1.275 | | | | | | | | 1 | 500 |
| 38 | 86 | 124 | | | | | L | | | 975 | | | | | | | | 1 | 500 |
| 49 | 127 | 176 | | | | | | L | | 1.000 | | | | | | | | 1 | 500 |
| 21 | 40 | 61 | | | | | | | 2 ^a L | | | | | | | | | | |
| 63 | 164 | 227 | | | | | L | | | 1.000 | | | | | | | | 1 | 500 |
| 49 | 134 | 183 | | | | | | L | | 999 | | | | | | | | | |
| 17 | 52 | 69 | | | | | | | | | | | | | | | | | |
| 33 | 73 | 106 | | | | | | | 1 ^a L | | | | | | | | | | |
| 36 | 105 | 141 | | | | | | L | | 999 | | | | | | | | | |
| 56 | 140 | 196 | | | | | | | | 1.275 | | | | | | | | | |
| 746 | 1.971 | 2.717 | » | 2 | 2 | 2 | 3 | 3 | 2 | 14.246 | 1 | 1 | » | » | » | » | 3 | | 3.062'50 |
| 14 | 38 | 52 | | | | | | | | | | | | | | | | | |
| 7 | 23 | 30 | | | | | | | | | | | | | | | | | |
| 84 | 230 | 314 | | | | | | | | 1.525 | | | | | | | | 1 | 500 |
| 84 | 281 | 365 | | | | | | | | 1.525 | | | | | | | | 1 | 625 |
| 20 | 58 | 78 | 2 ^a L | | | | | | | 1.975 | | | | | | | | | |
| 42 | 132 | 174 | | | | | | L | | 975 | | | | | | | | 1 | 500 |
| 49 | 140 | 189 | | | | | | | | 1.000 | | | | | | | | 1 | 468'75 |
| 20 | 54 | 74 | | | | | | | | 900 | | | | | | | | | |
| 26 | 76 | 102 | | | | | | | | 900 | | | | | | | | | |
| 7 | 14 | 21 | | | | | | | 2 ^a L | | | | | | | | | | |
| 31 | 89 | 120 | | | | | | | | 1.000 | | | | | | | | | |
| 44 | 95 | 139 | | | | | | | | 1.000 | | | | | | | | | |

Villamai 11
13
14
9
Matall 10
Villam 15
Matall 14
13
Villam 13
13
16
11

| AYUNTAMIENTOS. | PUEBLOS Y ENTIDADES DE QUE SE COMPONEN. | Distancia en kilómetros à la capital | | |
|-------------------------------|--|---|-----------------|--------------------|
| | | del | | |
| | | Ayun- tamiento. | del partido. | de la provincia |
| CÁRMENES..... | <i>Carr. +</i> Priornedo. L..... | 4'2 | 18'1 | 43'2 |
| | Rodillazo. L..... | 6'9 | 13'9 | 36'2 |
| | Tabanedo. L..... | 5'5 | 11'5 | 36'2 |
| | Valverdin. L..... | 1'4 | 15'3 | 38'7 |
| | <i>Carr. +</i> Villanueva de Pontedo. L..... | 1'4 | 18'1 | 40'4 |
| ERCINA (LA)..... | Barrillos de las Arrimadas. L..... | 2'8 | 13'6 | 36'2 |
| | Cisa ó Acisa (La). L..... | 2'8 | 13'9 | 36'2 |
| | Corral (El). L..... | 2'8 | 13'9 | 36'2 |
| | Corrales Cas. (Palácios)..... | 5'5 | 13'9 | 36'2 |
| | ERCINA (La) L..... | » | 10'5 | 39 |
| | Fresnedo de la Sierra. L..... | 1'4 | 16'7 | 39 |
| | Laiz de las Arrimadas. L..... | 2'8 | 13'9 | 36'2 |
| | Oceja. L..... | 1'4 | 16'7 | 39 |
| | Palácios de Valdellorma. L..... | 1'4 | 16'7 | 39 |
| | San Pedro de Foncallada. L..... | 1'4 | 16'7 | 39 |
| | Santa Colomba de las Arrimadas. L..... | 2'8 | 13'9 | 36'2 |
| | Serna (La). L..... | 1'4 | 16'7 | 39 |
| | Sobrepeña. L..... | 1'4 | 16'7 | 39 |
| | Valsemana Cas. (Palácios). L..... | 4'1 | 13'9 | 36'2 |
| | Yuguéros. L..... | 1'4 | 13'9 | 41'8 |
| MATALLANA DE VEGACERVERA..... | Bárrio de Arriba Cas. (Orzonaga)..... | 6'9 | 11'1 | 27'8 |
| | MATALLANA DE VEGACERVERA. L..... | » | 8'4 | 27'8 |
| | Orzonaga. L..... | 2'8 | 11'1 | 27'8 |
| | Palazuelo de Vegacervera Cas. (Róbles)..... | 4'1 | 5'5 | 25'1 |
| | Pardavé. L..... | 5'5 | 8'3 | 22'3 |
| | Róbles de Vegacervera. L..... | 2'8 | 5'5 | 25'1 |
| | Serrilla B. de Matallana..... | 1'3 | 8'3 | 27'8 |
| | Valcueva. (La) L..... | 2'8 | 5'5 | 25'1 |
| Villalféide. L..... | 1'4 | 11'1 | 30'2 | |
| POLA DE GORDÓN (LA)..... | Bárrios de Gordón (Los) L..... | 2'7 | 25'1 | 36'2 |
| | Beberino. L..... | 1'4 | 22'3 | 33'4 |
| | Buiza. L..... | 5'5 | 27'8 | 39 |
| | Cabornera. L..... | 2'8 | 25'1 | 36'2 |
| | Folledo. L..... | 8'3 | 30'6 | 41'8 |

| CENSO DE POBLACION. | | | CULTO CATÓLICO. | | | | | | | INSTRUCCION PRIMARIA. | | | | | | | | | | |
|---------------------|--------------------|--------|--|---------------------|--------------------|----------|------------------------|------------------------|---------|------------------------------------|------|--------------|-------|--------------|-------|-------------------|-------------------|-----------|------|----------|
| Habitantes. | | | Parroquias, sus categorías y dotaciones. | | | | | | | Escuelas, sus clases y dotaciones. | | | | | | | | | | |
| Vecinos. | Domi- ciliados. | TOTAL. | Término. | Segundo ascenso. | Primer ascenso. | Entrada. | Rurales de primera. | Rurales de segunda. | Anexos. | Dotacion. | | Elementales. | | Incompletas. | | Mixtas. | | Dotacion. | | |
| | | | | | | | | | | Pesetas. | Cts. | Niños | Niñas | Niños | Niñas | Elemen- tales. | Incom- pletas. | Pesetas. | Cts. | |
| 18 | 67 | 85 | | | | | | | | | | | | | | | | | | |
| 28 | 82 | 110 | | | | | 1L | | | 1.050 | | | | | | | | | | |
| 12 | 41 | 53 | | | | | | | 1L | 900 | | | | | | | | | | |
| 16 | 35 | 51 | | | | | | 2L | | 975 | | | | | | | | 1 | | 500 |
| 56 | 127 | 183 | | | | | L | | | 975 | | | | | | | | | | |
| 558 | 1.582 | 2.140 | 1 | 2 | » | 3 | 3 | 3 | 2 | 13.725 | » | » | » | » | » | » | » | 5 | | 2.593'75 |
| 24 | 74 | 98 | | | | | | | 1L | 1.648 | | | | | | | | | | |
| 35 | 82 | 117 | | | | | | | | | | | | | | | | 1 | | 468'75 |
| 11 | 30 | 41 | | | | | | | | | | | | | | | | | | |
| 2 | 6 | 8 | | | | | | | | | | | | | | | | | | |
| 37 | 91 | 128 | | | | | L | | | 975 | | | | | | | | | 1 | 625 |
| 23 | 71 | 94 | | | | | | | 2L | 1.350 | | | | | | | | | 1 | 468'75 |
| 11 | 37 | 48 | | | | | | | | | | | | | | | | | | |
| 21 | 63 | 84 | | | | | | | | | | | | | | | | | | |
| 37 | 90 | 127 | | | | | L | | | 975 | | | | | | | | | | |
| 41 | 119 | 160 | | | | | L | | | 975 | | | | | | | | | | |
| 19 | 36 | 55 | | | | | | | | | | | | | | | | | | |
| 16 | 50 | 66 | | | | | | | | | | | | | | | | | | |
| 19 | 60 | 79 | | | | | | | | | | | | | | | | | | |
| 2 | » | 2 | | | | | | L | | 900 | | | | | | | | | | |
| 62 | 146 | 208 | | | | | | | | 1.350 | | | | | | | | | | |
| 360 | 955 | 1.315 | » | 1 | 2 | » | 4 | 1 | 2 | 9.148 | » | » | » | » | » | » | » | 3 | | 1.562'50 |
| 2 | 6 | 8 | | | | | | | | | | | | | | | | | | |
| 43 | 131 | 174 | | | | | | | | | | | | | | | | | 1 | 625 |
| 80 | 214 | 294 | | | | | | | | 1.000 | | | | | | | | | 1 | 468'75 |
| 8 | 18 | 26 | | | | | | | | | | | | | | | | | | |
| 58 | 156 | 214 | | | | | | | | 1.000 | | | | | | | | | | |
| 62 | 140 | 202 | | | | | | | | | | | | | | | | | | |
| 7 | 21 | 28 | | | | | | | 1L | 1.600 | | | | | | | | | 1 | 468'75 |
| 49 | 136 | 185 | | | | | | | | | | | | | | | | | | |
| 51 | 128 | 179 | | | | | | | 2L | 1.573 | | | | | | | | | | |
| 360 | 950 | 1.310 | » | 2 | » | 2 | » | » | 3 | 5.173 | » | » | » | » | » | » | » | 3 | | 1.562'50 |
| 93 | 264 | 357 | | | | | | | | 1.850 | | | | | | | | | 1 | 500 |
| 25 | 72 | 97 | | | | | | | | 1.425 | | | | | | | | | | |
| 122 | 376 | 498 | | | | | | | | 1.575 | | | | | | | | | 1 | 625 |
| 58 | 152 | 210 | | | | | | | | 1.000 | | | | | | | | | | |
| 69 | 159 | 228 | | | | | | | | 1.300 | | | | | | | | | | |

Villan. 15.
Matall. 13
" 11
" 15
Villaman. 12

La Sierra

| AYUNTAMIENTOS. | PUEBLOS Y ENTIDADES DE QUE SE COMPONEN. | Distancia en kilómetros á la capital | | |
|-------------------------------|--|---|-----------------|--------------------|
| | | del Ayun- tamiento. | del partido. | de la provincia |
| POLA DE GORDÓN (LA) | Géras. L..... | 2'8 | 30'6 | 41'8 |
| | Huérgas de Gordón. V..... | 2'8 | 22'3 | 30'6 |
| | Llombera. L..... | 5'5 | 16'7 | 27'8 |
| | Nocedo de Gordón. L..... | 2'8 | 22'3 | 30'6 |
| | Paradilla de Gordón. L..... | 5'5 | 27'8 | 39 |
| | Peredilla. L..... | 5'5 | 19'5 | 27'8 |
| | » | » | 22'3 | 33'4 |
| | POLA DE GORDÓN (LA) V..... | 1'4 | 25'1 | 36'2 |
| | Santa Lucía de Gordón. L..... | 1'4 | 22'2 | 34'8 |
| | Vid (La) y Ciñera. L..... | 5'5 | 22'3 | 34'8 |
| Villasimpliz. L..... | 8'3 | 27'8 | 41'8 | |
| ROBLA (LA) | Alcedo. L..... | 1'4 | 12'5 | 23'6 |
| | Brúgos de Fenar. L..... | 1'4 | 9'7 | 23'6 |
| | Candanedo de Fenar. L..... | 4'2 | 8'3 | 25'1 |
| | Llanos de Alba. L..... | 5'5 | 16'7 | 27'8 |
| | Naredo de Fenar. L..... | 6'9 | 5'5 | 23'7 |
| | Olleros de Alba. L..... | 8'3 | 19'5 | 30'6 |
| | Puente de Alba. L..... | 2'8 | 13'9 | 26'4 |
| | Rabanal de Fenar. L..... | 2'8 | 8'3 | 23'7 |
| | ROBLA (LA). L..... | » | 11'1 | 22'3 |
| | Robledo de Fenar. L..... | 5'5 | 8'8 | 26'4 |
| Solana de Fenar. L..... | 5'5 | 8'3 | 26'4 | |
| Sorribos de Alba. L..... | 6'9 | 18'1 | 29'2 | |
| RODIEZMO | Árbas del Puerto (Excolegiata) Cas..... | 13'9 | 47'3 | 58'5 |
| | Bárrio de la Tércia. L..... | 5'5 | 33'4 | 47'3 |
| | Busdongo. L..... | 11'1 | 44'6 | 58'5 |
| | Camplongo. L..... | 2'3 | 41'2 | 50'1 |
| | Casáres de Árbas. L..... | 8'3 | 44'6 | 52'9 |
| | Congosta (La). Cas..... | 4'2 | 33'4 | 47'3 |
| | Cubillas de Árbas. L..... | 8'3 | 44'6 | 51'9 |
| | Fontún. L..... | 2'8 | 33'4 | 44'6 |
| | Golpejar de la Tércia. L..... | 5'5 | 33'4 | 47'3 |
| | Millaró. L..... | 8'3 | 39 | 50'1 |
| Pendilla. L..... | 5'5 | 44'6 | 61'2 | |
| Poladura de la Tércia. L..... | 11'1 | 39 | 50'1 | |
| RODIEZMO. L..... | » | 36'2 | 50'1 | |

| CENSO DE POBLACION. | | | CULTO CATÓLICO. | | | | | | | INSTRUCCION PRIMARIA. | | | | | | | | | |
|---------------------|--------------------|--------------|--|---------------------|--------------------|----------|------------------------|------------------------|---------|------------------------------------|------|--------------|-------|--------------|-------|-------------------|-------------------|-----------|----------|
| Habitantes. | | | Parroquias, sus categorías y dotaciones. | | | | | | | Escuelas, sus clases y dotaciones. | | | | | | | | | |
| Vecinos. | Domi- ciliados. | TOTAL. | Termino. | Segundo ascenso. | Primer ascenso. | Entrada. | Rurales de primera. | Rurales de segunda. | Anexos. | Dotacion. | | Elementales. | | Incompletas. | | Mixtas. | | Dotacion. | |
| | | | | | | | | | | Pesetas. | Cts. | Niños | Niñas | Niños | Niñas | Elemen- tales. | Incom- pletas. | Pesetas. | Cts. |
| 135 | 369 | 504 | | | 0 | | | | | 1.300 | | | | | | | | 1 | 500 |
| 62 | 170 | 232 | | | 0 | | | | | 1.300 | | | | | | | | | |
| 66 | 156 | 222 | | | 0 | | | | | 1.275 | | | | | | | | | |
| 48 | 112 | 160 | | | 0 | | | | | 1.300 | | | | | | | | | |
| 14 | 36 | 50 | | | | | | 20 | | | | | | | | | | | |
| 45 | 127 | 172 | | | | | | | | | | | | | | | | | |
| 112 | 367 | 479 | | | 0 | | | | | 1.425 | 1 | 1 | | | | | | 1 | 500 |
| 47 | 156 | 203 | | | | 0 | | | | 1.025 | | | | | | | | 1 | 500 |
| 47 | 106 | 153 | | | | | | 10 | | | | | | | | | | | |
| 72 | 170 | 242 | | | L | | | | | 1.275 | | | | | | | | 1 | 500 |
| 58 | 192 | 250 | | | | 0 | | | | 1.000 | | | | | | | | | |
| 1.073 | 2.984 | 4.057 | » | 1 | 9 | 3 | » | » | 2 | 17.050 | 1 | 1 | » | » | » | 6 | | | 4.687'50 |
| 29 | 76 | 105 | | | 0 | | | | | 1.312'50 | | | | | | | | | |
| 47 | 138 | 185 | | | | | | 1L | | | | | | | | | | 1 | 500 |
| 79 | 194 | 273 | | | | L | | | | 1.000 | | | | | | | | | |
| 57 | 159 | 216 | | | L | | | | | 1.275 | | | | | | | | | |
| 42 | 92 | 134 | | 2L | | | | | | 1.600 | | | | | | | | | |
| 53 | 156 | 209 | | | | | | 30 | | | | | | | | | | | |
| 25 | 72 | 97 | | | | | | | | 1.400 | | | | | | | | | |
| 63 | 165 | 228 | | | 0 | | | | | 1.573 | | | | | | | | | |
| 132 | 390 | 522 | | | 0 | | | | | 1.375 | | | | | | | 1 | | 781'25 |
| 35 | 93 | 128 | | | | | | | | | | | | | | | | | |
| 47 | 126 | 173 | | | | | | | | | | | | | | | | | |
| 46 | 124 | 170 | | | | | | 2L | | | | | | | | | | | |
| | | | | | | | | 2L | | | | | | | | | | | |
| 655 | 1.785 | 2.440 | » | 2 | 5 | 1 | » | » | 4 | 11.010'50 | » | » | » | » | 1 | 2 | | | 1.750 |
| 14 | 42 | 56 | 0 | | | | | | | 2.900 | | | | | | | | | |
| 15 | 49 | 64 | | | | | | | | | | | | | | | | | |
| 113 | 364 | 477 | | | | | | 1L | | 1.000 | | | | | | | | 1 | 500 |
| 33 | 112 | 145 | | | | 0 | | | | 1.025 | | | | | | | | 1 | 500 |
| 90 | 315 | 405 | | | 0 | | | | | 1.300 | | | | | | | | 1 | 468'75 |
| 3 | 8 | 11 | | | | | | | | | | | | | | | | | |
| 67 | 235 | 302 | | | 0 | | | | | 1.300 | | | | | | | | | |
| 21 | 49 | 70 | | | | | | | | | | | | | | | | | |
| 21 | 73 | 94 | | | | | | | | | | | | | | | | | |
| 22 | 91 | 113 | | | | | | | | 1.350 | | | | | | | | 1 | 500 |
| 33 | 119 | 152 | | | | | | L | | 900 | | | | | | | | | |
| 37 | 118 | 155 | | | | | | | | | | | | | | | | | |
| 101 | 299 | 400 | | | | | | | | 1.050 | | | | | | | | | |
| | | | | | | | | | | 1.400 | | | | | | | | 1 | 781'25 |

| AYUNTAMIENTOS. | PUEBLOS Y ENTIDADES DE QUE SE COMPONEN. | Distancia en kilómetros à la capital | | |
|---------------------------------|--|---|-----------------|--------------------|
| | | del Ayun- tamiento. | del partido. | de la provincia |
| RODIEZMO | San Martin de la Tercia. L..... | 2'8 | 36'2 | 47'3 |
| | Tonin. L..... | 8'3 | 41'2 | 55'7 |
| | Vegalamosa. Cas. (Arbas)..... | 12'5 | 47'3 | 58'5 |
| | Velilla de la Tercia. L..... | 8'3 | 33'4 | 47'3 |
| | Ventosilla. L..... | 2'8 | 33'4 | 47'3 |
| | Viadángos de Arbas. L..... | 5'5 | 39 | 50'1 |
| | Villamanin. L..... | 2'8 | 33'4 | 44'6 |
| | Villanueva de la Tercia. L..... | 5'5 | 39 | 50'1 |
| SANTA COLOMBA DE CURUEÑO | Ambasaguas y Bãrrio. L..... | 5'5 | 13'9 | 22'3 |
| | Barrillos de Curueño. L..... | 5'5 | 13'9 | 22'3 |
| | Bãrrio de Nuestra Señora. L..... | 2'8 | 16'1 | 22'3 |
| | Debesa de Curueño. L..... | 6'9 | 16'7 | 22'3 |
| | Gallegos de Curueño. L..... | 1'4 | 11'1 | 25'1 |
| | Mata de Curueño (La). L..... | 2'8 | 8'3 | 27'8 |
| | Pardesivil. L..... | 2'8 | 8'3 | 30'6 |
| | SANTA COLOMBA DE CURUEÑO. L..... | » | 6'9 | 25'1 |
| VALDELUGUÉROS | Arintero. L..... | 5'5 | 16'7 | 44'6 |
| | Cerulleda. L..... | 2'8 | 19'5 | 50'1 |
| | LUGUÉROS. L..... | » | 16'7 | 47'3 |
| | Llamazãres. L..... | 2'8 | 19'5 | 50'1 |
| | Redilluera. L..... | 4'2 | 19'5 | 50'1 |
| | Redipuertas. L..... | 5'5 | 22'3 | 52'9 |
| | Tolibia de Abajo. L..... | 1'4 | 16'7 | 47'3 |
| | Tolibia de Arriba. L..... | 2'7 | 16'7 | 47'3 |
| Villaverde de la Cuerna. L..... | 2'7 | 19'5 | 50'1 | |
| VALDEPIÉLAGO | Aviãdos. L..... | 5'5 | 2'8 | 27'8 |
| | Correcillas. L..... | 8'4 | 8'4 | 33'4 |
| | Mata de Vãrbula (La). L..... | 2'8 | 2'8 | 33'4 |
| | Montuerto. L..... | 2'8 | 2'8 | 36'2 |
| | Nocedo de Curueño. L..... | 4'2 | 4'2 | 39 |
| | Otero de Curueño. L..... | 1'4 | 1'4 | 33'4 |
| | Ranedo. L..... | 1'4 | 2'8 | 33'4 |
| | VALDEPIÉLAGO. V..... | » | 2'8 | 33'4 |

| CENSO DE POBLACION. | | | CULTO CATÓLICO. | | | | | | | INSTRUCCION PRIMARIA. | | | | | | | | | |
|---------------------|---------------------|--------|--|---------------------|--------------------|----------|------------------------|------------------------|---------|------------------------------------|------|--------------|-------|--------------|-------|-------------------|-------------------|-----------|----------|
| Habitantes. | | | Parroquias, sus categorías y dotaciones. | | | | | | | Escuelas, sus clases y dotaciones. | | | | | | | | | |
| Vecinos. | Domri- ciliados. | TOTAL. | Término. | Segundo ascenso. | Primer ascenso. | Entrada. | Rurales de primera. | Rurales de segunda. | Anexos. | Dotacion. | | Elementales. | | Incompletas. | | Mixtas. | | Dotacion. | |
| | | | | | | | | | | Pesetas. | Cts. | Niños | Niñas | Niños | Niñas | Elemen- tales. | Incom- pletas. | Pesetas. | Cts. |
| 34 | 89 | 123 | | | 0 | | | | | 1.300 | | | | | | | | | |
| 28 | 87 | 115 | | | | 30 | | | | 1.125 | | | | | | | | | |
| 2 | 5 | 7 | | | | | | | | | | | | | | | | | |
| 7 | 23 | 30 | | | | | | | 1L | 1.400 | | | | | | | | | |
| 28 | 87 | 115 | | | 40 | | | | | | | | | | | | | | |
| 31 | 94 | 125 | | | | | | | 20 | | | | | | | | | | |
| 31 | 98 | 129 | | | | | | | 5L | 975 | | | | | | | | | |
| 44 | 134 | 178 | | | | | | | 40 | | | | | | | | | | |
| 775 | 2.491 | 3.266 | 1 | » | 6 | 2 | 3 | 1 | 6 | 17.025 | » | » | » | » | 1 | 4 | | | 2.750 |
| 43 | 115 | 158 | | | | | L | | | 975 | | | | | | | 1 | | 500 |
| 79 | 221 | 300 | | | L | | | | | 1.525 | | | | | | | 1 | | 468'75 |
| 40 | 113 | 153 | | | | | | | | 975 | | | | | | | | | |
| 36 | 84 | 120 | | | | | | | | 975 | | | | | | | | | |
| 31 | 76 | 107 | | | | | | | | 975 | | | | | | | | | |
| 52 | 119 | 171 | | | | | | L | | 1.275 | | | | | | | | | |
| 46 | 112 | 158 | | | | | | L | | 1.275 | | | | | | | | | |
| 62 | 156 | 218 | | | | | | L | | 1.275 | | | | | | | 1 | | 625 |
| 389 | 996 | 1.385 | » | 1 | 3 | » | 4 | » | » | 9.250 | » | » | » | » | » | 3 | | | 1.593'75 |
| 28 | 69 | 97 | | | | | | | L | 900 | | | | | | | | | |
| 41 | 109 | 150 | | | | | | L | | 1.275 | | | | | | | | | |
| 49 | 93 | 142 | | | | | | | | 975 | | | | | | | 1 | | 625 |
| 26 | 60 | 86 | | | | | | | | 900 | | | | | | | | | |
| 34 | 73 | 107 | | | | | | | | 975 | | | | | | | | | |
| 41 | 104 | 145 | | | | | | | | 975 | | | | | | | 1 | | 500 |
| 39 | 82 | 121 | | | | | | L | | 1.275 | | | | | | | 1 | | 500 |
| 48 | 104 | 152 | | | | | | | | 975 | | | | | | | 1 | | 500 |
| 25 | 60 | 85 | | | | | | | L | 900 | | | | | | | | | |
| 331 | 754 | 1.085 | » | » | 2 | » | 4 | 3 | » | 9.150 | » | » | » | » | » | 4 | | | 2.125 |
| 57 | 147 | 204 | | | 1L | | | | | 1.549 | | | | | | | | 1 | 468'75 |
| 45 | 116 | 161 | | | | | | | | 975 | | | | | | | | | |
| 40 | 96 | 136 | | | | | | | | | | | | | | | | | |
| 30 | 86 | 116 | | | | | | | | | | | | | | | | | |
| 19 | 68 | 87 | | | | | | | | | | | | | | | | | |
| 50 | 117 | 167 | | | | | | 1L | | 975 | | | | | | | | | |
| 21 | 51 | 72 | | | | | | | | | | | | | | | | | |
| 29 | 71 | 100 | | | 2L | | | | | 1.975 | | | | | | | | 1 | 625 |

Boñar 20
20
20
20
La Vecilla 10
9
8
12

La Vecilla

La Vecilla

Carreta

| AYUNTAMIENTOS. | PUEBLOS Y ENTIDADES DE QUE SE COMPONEN. | Distancia en kilómetros à la capital | | |
|---------------------|--|---|-----------------|--------------------|
| | | del Ayun- tamiento. | del partido. | de la provincia |
| VALDEPIÉLAGO..... | Valdórria. L..... | 5'5 | 8'3 | 33'4 |
| | Villarrasil. B. de Valdórria..... | 4'1 | 8'3 | 33'4 |
| VALDETEJA..... | Braña (La). L..... | 2'8 | 16'7 | 44'6 |
| | VALDETEJA. L..... | » | 11'1 | 41'8 |
| | Valverde de Curueño. L..... | 4'2 | 13'9 | 44'6 |
| VECILLA (LA)..... | Campohermoso. L..... | 1'4 | 1'4 | 30'6 |
| | Cándana de Curueño (La). L..... | 2'8 | 2'8 | 33'4 |
| | Sopeña de Curueño. L..... | 4'2 | 4'2 | 33'4 |
| | VECILLA (LA). L..... | » | » | 36'2 |
| VEGACERVERA..... | Coladilla. L..... | 1'4 | 12'5 | 34'8 |
| | Valporquero. L..... | 5'5 | 16'7 | 39 |
| | Valle de Vegacervera. L..... | 3'4 | 16'7 | 39 |
| | VEGACERVERA. V..... | » | 11'1 | 33'4 |
| | Villar del Puerto. L..... | 2'8 | 19'5 | 39 |
| VEGAQUEMADA..... | Candanedo de Boñar. L..... | 5'5 | 13'9 | 36'2 |
| | Debesa de Boñar (La). L..... | 4'2 | 13'9 | 39 |
| | Losilla (La). L..... | 2'8 | 12'5 | 36'2 |
| | Lugán. L..... | 5'5 | 11'1 | 27'8 |
| | Llamera de Boñar. L..... | 1'4 | 12'5 | 33'4 |
| | Mata de la Riba. L..... | 4'2 | 15'3 | 36'2 |
| | Palazuelo de Boñar. L..... | 1'4 | 11'1 | 34'8 |
| VEGAQUEMADA. L..... | » | 11'1 | 33'4 | |

1 Carrel
Carrel
Carrel
is

| CENSO DE POBLACION. | | | CULTO CATÓLICO. | | | | | | | INSTRUCCION PRIMARIA. | | | | | | |
|---------------------|--------------------|--------|--|---------------------|--------------------|-------------------------|------------------------|--------------------|----------------------------|------------------------------------|-------|--------------|-------|-------------------|-------------------|----------------------------|
| Habitantes. | | | Parroquias, sus categorías y dotaciones. | | | | | | | Escuelas, sus clases y dotaciones. | | | | | | |
| Vecinos. | Domi- ciliados. | TOTAL. | Término. | Segundo ascenso. | Primer ascenso. | Entrada. de primera. | Rurales de segunda. | Rurales Anexos. | Dotacion. Pesetas. Cts. | Elementales. | | Incompletas. | | Mixtas. | | Dotacion. Pesetas. Cts. |
| | | | | | | | | | | Niños | Niñas | Niños | Niñas | Elemen- tales. | Incom- pletas. | |
| 26 | 74 | 100 | | | | | L | | | | | | | | | |
| 3 | 10 | 13 | | | | | | 1L | | | | | | | | |
| 320 | 836 | 1.156 | 1 | 1 | » | » | 2 | 1 | 3 | 5.474 | » | » | » | » | 2 | 1.093'75 |
| 24 | 44 | 68 | | | | | L | | 900 | | | | | | | |
| 43 | 88 | 131 | | | | L | | | 975 | | | | | 1 | 500 | |
| 32 | 72 | 104 | | | | L | | | 975 | | | | | | | |
| 99 | 204 | 303 | » | » | » | » | 2 | 1 | » | 2.850 | » | » | » | » | 1 | 500 |
| 50 | 132 | 182 | | | | | | nL | | | | | | | | |
| 60 | 142 | 202 | | | | | | | 1.024 | | | | | | | |
| 60 | 153 | 213 | | L | | L | | | 1.525 | | | | | | | |
| 81 | 207 | 288 | | | | L | | | 1.024 | | | | | 1 | 625 | |
| 251 | 634 | 885 | » | 1 | » | 2 | » | » | 1 | 3.573 | » | » | » | » | 1 | 625 |
| 44 | 112 | 156 | | | 1L | | | | 1.350 | | | | | | | |
| 69 | 202 | 271 | | | | | | nL | | | | | | 1 | 500 | |
| 46 | 90 | 136 | | | | 2L | | | 1.075 | | | | | | | |
| 51 | 143 | 194 | | | | | | 1L | | | | | | 1 | 625 | |
| 22 | 67 | 89 | | | | | | 2L | | | | | | | | |
| 232 | 614 | 846 | » | » | 1 | 1 | » | » | 3 | 2.425 | » | » | » | » | 2 | 1.125 |
| 18 | 60 | 78 | | | | | | 1L | | | | | | | | |
| 47 | 135 | 182 | | | | | L | | 975 | | | | | | | |
| 40 | 134 | 174 | | | | | L | | 975 | | | | | | | |
| 95 | 257 | 352 | | L | | | | | 1.573 | | | | | 1 | 500 | |
| 29 | 72 | 101 | | | | | | L | 900 | | | | | | | |
| 64 | 198 | 262 | | | L | | | | 1.275 | | | | | 1 | 500 | |
| 51 | 140 | 191 | | | | L | | | 1.000 | | | | | 1 | 500 | |
| 68 | 144 | 212 | | 1L | | | | | 1.624 | | | | | 1 | 625 | |
| 412 | 1.140 | 1.552 | » | 2 | 1 | 1 | 2 | 1 | 1 | 8.322 | » | » | » | » | 4 | 2.125 |

La Vecilla
Mat.^a 7.
Cinera 11.
Maballa 6.
Cinera 5.
Boñar 8.
8.
2.
10.
6.
8.
4.
6.

PARTIDO JUDICIAL DE VILLAFRANCA DEL BIERZO.

(AUDIENCIA DE LO CRIMINAL DE PONFERRADA.)

Al extremo Oeste de la provincia y confina con las de Lugo, Orense y Oviedo y partido de 21 Ayuntamientos con 43.376 habitantes.

de Ponferrada: ocupa una extension superficial de 1.114'70 kilómetros cuadrados y se compone

| AYUNTAMIENTOS. | PUEBLOS Y ENTIDADES DE QUE SE COMPONEN. | Distancia en kilómetros à la capital | | |
|----------------------|--|---|----------|-----------|
| | | del | del | de la |
| | | Ayun- tamiento. | partido. | provincia |
| ARGANZA..... | ARGANZA. V..... | » | 13'9 | 91'9 |
| | Campelo. Al..... | 1'4 | 13'9 | 91'9 |
| | Canedo. Al..... | 1'4 | 13'9 | 93'3 |
| | Espanillo. Al..... | 4'8 | 12'5 | 94'7 |
| | Magáz de Arriba. L..... | 1'4 | 13'9 | 89 |
| | Retuerta (La) Cas. (San Vicente)..... | 4'1 | 16'7 | 97'4 |
| | San Juan de la Mata. V..... | 1'4 | 15'3 | 90'5 |
| | San Miguel de junto á Arganza. Al..... | 1'4 | 13'9 | 91'9 |
| | San Vicente. Al..... | 3'8 | 13'9 | 94'7 |
| BALBÓA..... | BALBÓA. V..... | » | 16'7 | 133'7 |
| | Cantejeira. L..... | 1'4 | 16'7 | 133'7 |
| | Castañeiras. Al..... | 5'5 | 22'3 | 139'2 |
| | Castañoso. Al..... | 1'4 | 16'7 | 133'7 |
| | Chan de Villar. L..... | 1'4 | 16'7 | 133'7 |
| | Fuente de Oliva. Al..... | 5'5 | 22'3 | 139'2 |
| | Lamagrande. Al..... | 2'8 | 22'3 | 139'2 |
| | Parajís. Al..... | 2'8 | 19'5 | 129'3 |
| | Pumarín. Al..... | 1'4 | 16'7 | 133'7 |
| | Quintela. Al..... | 1'4 | 16'7 | 133'7 |
| | Ruy de Férras. Al..... | 1'4 | 16'7 | 133'7 |
| | Ruy de Lómas. Cas. (Valverde)..... | 2'8 | 19'5 | 136'4 |
| | Valverde. L..... | 1'4 | 16'7 | 133'7 |
| | Villalféile. L..... | 2'8 | 19'5 | 136'4 |
| | Villanueva. Al..... | 2'8 | 19'5 | 136'4 |
| Villariños. L..... | 1'4 | 16'7 | 133'7 | |
| Villarmarin. Al..... | 2'8 | 19'5 | 136'4 | |

| CENSO DE POBLACION. | | | CULTO CATÓLICO. | | | | | | | INSTRUCCION PRIMARIA. | | | | | | | | |
|---------------------|--------------------|--------|--|---------------------|--------------------|----------|------------------------|------------------------|---------|------------------------------------|-------|--------------|-------|--------------|-------|-------------------|-------------------|----------------------------|
| Habitantes. | | | Parroquias, sus categorías y dotaciones. | | | | | | | Escuelas, sus clases y dotaciones. | | | | | | | | |
| Vecinos. | Domi- ciliados. | TOTAL. | Termino. | Segundo ascenso. | Primer ascenso. | Entrada. | Rurales de primera. | Rurales de segunda. | Anexos. | Dotacion. | | Elementales. | | Incompletas. | | Mixtas. | | Dotacion. Pesetas. Cts. |
| | | | | | | | | | | Pesetas. | Cts. | Niños | Niñas | Niños | Niñas | Elemen- tales. | Incom- pletas. | |
| 155 | 458 | 613 | A | | | | | | | 1.650 | | 1 | 1 | | | | | 1.562'50 |
| 31 | 69 | 100 | | | | 1A | | | | 1.050 | | | | | | | | |
| 37 | 79 | 116 | | | | | | | 1A | 137'50 | | | | | | | | |
| 31 | 84 | 115 | | | | 2A | | | | 1.050 | | | | | | | | |
| 107 | 310 | 417 | | | | A | | | | 1.050 | | | | | | | 1 | 500 |
| 1 | 2 | 3 | | | | | | | | | | | | | | | | |
| 116 | 284 | 400 | | | A | | | | | 1.337'50 | | | | | | | 1 | 500 |
| 44 | 89 | 133 | | | | | A | | | 1.025 | | | | | | | | |
| 53 | 121 | 174 | | | | | | | 2A | 137'50 | | | | | | | | |
| 575 | 1.496 | 2.071 | » | 1 | 1 | 3 | 1 | » | 2 | 7.437'50 | | 1 | 1 | » | » | » | 2 | 2.562'50 |
| 66 | 150 | 216 | 1L | | | | | | | 1.950 | | | | | | | | |
| 48 | 124 | 172 | | | | | | | 1L | 108 | | | | | | | 1 | 625 |
| 14 | 31 | 45 | | | | | | | | | | | | | | | 1 | 500 |
| 13 | 49 | 62 | | | | | | | | | | | | | | | | |
| 40 | 69 | 109 | | | | | | | | | | | | | | | | |
| 9 | 13 | 22 | | | | | | | | | | | | | | | | |
| 1 | 5 | 6 | | | | | | | | | | | | | | | | |
| 8 | 25 | 33 | | | | | | | | | | | | | | | | |
| 15 | 53 | 68 | | | | | | | | | | | | | | | | |
| 11 | 29 | 40 | | | | | | | | | | | | | | | | |
| 9 | 7 | 16 | | | | | | | | | | | | | | | | |
| 1 | 3 | 4 | | | | | | | | | | | | | | | | |
| 16 | 66 | 82 | | | | | | | | | | | | | | | | |
| 32 | 118 | 150 | | | | | | | | 875 | | | | | | | | |
| 10 | 28 | 38 | | | | | | | | | | | | | | | | |
| 35 | 86 | 121 | | | | | | | | | | | | | | | | |
| 9 | 26 | 35 | | | | | | | | | | | | | | | | |
| 337 | 882 | 1.219 | 1 | » | » | » | » | » | 1 | 1 | 2.933 | » | » | » | » | » | 2 | 1.125 |

Total 15
15
16
16
16
18

Villafra

| AYUNTAMIENTOS. | PUEBLOS Y ENTIDADES DE QUE SE COMPONEN. | Distancia en kilómetros à la capital | | |
|------------------|--|---|----------|-----------|
| | | del | del | de la |
| | | Ayun- tamiento. | partido. | provincia |
| BÁRJAS..... | Albarédos. Al..... | 6'9 | 16'7 | 128'1 |
| | BÁRJAS. L..... | » | 16'7 | 122'5 |
| | Barrosas. Al..... | 5'5 | 16'7 | 122'5 |
| | Busmayor. Al..... | 5'5 | 22'3 | 128'1 |
| | Campo de Liebre. Al..... | 2'8 | 18'7 | 122'5 |
| | Corporales. Al..... | 2'8 | 16'7 | 122'5 |
| | Corrales. L..... | 8'3 | 22'3 | 128'1 |
| | Crúces. B. de Albaredos..... | 8'3 | 22'3 | 128'1 |
| | Guimil. Al..... | 2'8 | 16'7 | 122'5 |
| | Hermide. B. de Mólde..... | 4'2 | 19'5 | 125'3 |
| | Mólde. L..... | 5'5 | 11'1 | 117 |
| | Mosteiros. Al..... | 5'5 | 11'1 | 117 |
| | Penacáira. B. de Corrales..... | 4'2 | 19'5 | 125'3 |
| | Quintela. Al..... | 2'8 | 16'7 | 122'5 |
| | Serviz. Al..... | 2'8 | 16'7 | 122'3 |
| | Vegas d'o Séo. Al..... | 1'4 | 16'7 | 122'5 |
| | Villar de Corrales. L..... | 5'5 | 11'1 | 117 |
| BERLANGA..... | Bárrio (El). B. de Lángre..... | 4'1 | 26'7 | 87'1 |
| | BERLANGA. L..... | » | 26'7 | 89'1 |
| | Castellanos. Cas..... | 1'0 | 26'7 | 89'1 |
| | Lángre. L..... | 2'8 | 26'7 | 89'1 |
| | San Miguel de Lángre. L..... | 1'4 | 26'7 | 89'1 |
| CACABÉLOS..... | Arborbuena. L..... | 2'0 | 4'2 | 101'6 |
| | CACABÉLOS. V..... | » | 5'5 | 100'3 |
| | Prieros. V..... | 2'4 | 4'2 | 101'6 |
| | Quilós. L..... | 3'5 | 8'3 | 100'3 |
| CAMPONARAYA..... | CAMPONARAYA. L..... | » | 11'1 | 94'7 |
| | Hervededo. Al..... | 2'8 | 11'1 | 94'7 |
| | Magáz de Abajo. L..... | 1'4 | 11'1 | 94'7 |
| | Narayola. L..... | 1'4 | 11'1 | 94'7 |
| | Válgoma (La). L..... | 1'4 | 11'1 | 94'7 |

| CENSO DE POBLACION. | | | CULTO CATÓLICO. | | | | | | | INSTRUCCION PRIMARIA. | | | | | | | | | |
|---------------------|--------------------|--------------|--|---------------------|--------------------|----------|------------------------|------------------------|-----------------|------------------------------------|------|--------------|-------|--------------|-------|-------------------|-------------------|-----------|----------|
| Habitantes. | | | Parroquias, sus categorías y dotaciones. | | | | | | | Escuelas, sus clases y dotaciones. | | | | | | | | | |
| Vecinos. | Domi- ciliados. | TOTAL. | Término. | Segundo ascenso. | Primer ascenso. | Entrada. | Rurales de primera. | Rurales de segunda. | Anexos. | Dotacion. | | Elementales. | | Incompletas. | | Mixtas. | | Dotacion. | |
| | | | | | | | | | | Pesetas. | Cts. | Niños | Niñas | Niños | Niñas | Elemen- tales. | Incom- pletas. | Pesetas. | Cts. |
| 16 | 48 | 64 | L | | | | | | | 1.950 | | | | | | | | 1 | 625 |
| 64 | 144 | 208 | | | | | | | | 975 | | | | | | | | 1 | 500 |
| 18 | 43 | 61 | | | | | | | | | | | | | | | | | |
| 94 | 274 | 368 | | | | L | | | | | | | | | | | | | |
| 59 | 136 | 195 | | | | | | | | | | | | | | | | | |
| 22 | 34 | 56 | | | | | | | 1L | 107 | | | | | | | | | |
| 32 | 87 | 119 | | | | | | | | | | | | | | | | | |
| 8 | 31 | 39 | | | | | | | | | | | | | | | | | |
| 11 | 42 | 53 | | | | | | | | | | | | | | | | | |
| 14 | 30 | 44 | | | | | | | 1L | 107 | | | | | | | | | |
| 66 | 144 | 210 | | | | | | | | | | | | | | | | | |
| 19 | 67 | 86 | | | | | | | | | | | | | | | | | |
| 6 | 26 | 32 | | | | | | | | | | | | | | | | | |
| 35 | 73 | 108 | | | | | | | | | | | | | | | | | |
| 11 | 33 | 44 | | | | | | | | | | | | | | | | | |
| 27 | 65 | 92 | | | | | | | | | | | | | | | | | |
| 35 | 92 | 127 | | | | 1L | | | | 975 | | | | | | | | | |
| 537 | 1.369 | 1.906 | 1 | » | » | 2 | » | » | 2 | 4.114 | » | » | » | » | » | » | 2 | | 1.125 |
| 17 | 44 | 61 | | | | | | | | | | | | | | | | | |
| 100 | 261 | 361 | | | | | A | | | 1.050 | | | | | | | | 1 | 625 |
| 9 | 23 | 32 | | | | | | | | | | | | | | | | | |
| 66 | 191 | 257 | | | | | 1A | | | 1.050 | | | | | | | | 1 | 468'75 |
| 52 | 144 | 196 | | | | | | | 1A | 137'50 | | | | | | | | | |
| 244 | 663 | 907 | » | » | » | 2 | » | » | 1 | 2.237'50 | » | » | » | » | » | » | 2 | | 1.093'75 |
| 27 | 61 | 88 | | | | | | A | | 950 | | | | | | | | | |
| 360 | 959 | 1.319 | | | S | | | | | 1.260 | 1 | i | | | | | | | 2.062'50 |
| 51 | 131 | 182 | | | | | A | | | 1.050 | | | | | | | | | |
| 176 | 422 | 598 | | | | | A | | | 1.050 | 1 | 1 | | | | | | | 1.562'50 |
| 614 | 1.573 | 2.187 | » | » | 1 | 1 | 1 | 1 | » | 4.310 | 2 | 2 | » | » | » | » | » | | 3.625 |
| 143 | 439 | 582 | | | | | A | | | 1.050 | 1 | 1 | | | | | | | 1.562'50 |
| 11 | 37 | 48 | | | | | | | 1A _c | 687'50 | | | | | | | | | |
| 95 | 252 | 347 | | | | | | | 1A | 150 | | | | | | | | | |
| 91 | 260 | 351 | | | | | A | | | 1.050 | | | | | | | | 1 | 500 |
| 34 | 125 | 159 | | | | | A | | | 1.025 | | | | | | | | | |
| 374 | 1.113 | 1.487 | » | » | » | 2 | 1 | » | 2 | 3.962'50 | 1 | 1 | » | » | » | » | 1 | | 2.062'50 |

Villaf.

Ponf. 20
20
21
21
21

Total 11
" 8
" 9
" 11

Ponf. 7
" 8
" 10
" 9
" 8

Corre.

| AYUNTAMIENTOS. | PUEBLOS Y ENTIDADES DE QUE SE COMPONEN. | Distancia en kilómetros à la capital | | |
|-------------------|--|---|----------|-----------|
| | | del | del | de la |
| | | Ayun- tamiento. | partido. | provincia |
| CANDÍN..... | Balóuta. L..... | 11'1 | 39 | 122'5 |
| | " CANDIN. L..... | " | 27'8 | 111'4 |
| | " Espinareda de Ancáres. L..... | 1'4 | 27'8 | 111'4 |
| | " Luméras. L..... | 5'5 | 22'3 | 105'8 |
| | " Pereda de Ancáres. L..... | 1'4 | 27'8 | 111'4 |
| | " Sorbéira. L..... | 1'4 | 27'8 | 111'4 |
| | " Suárbol. L..... | 11'1 | 39 | 122'5 |
| | " Suértés. L..... | 1'4 | 27'8 | 111'4 |
| | " Tejedo de Ancáres. L..... | 2'8 | 30'6 | 108'6 |
| | " Villarbon. L..... | 5'5 | 22'3 | 105'8 |
| | " Villasumil. L..... | 2'8 | 27'8 | 111'4 |
| CARRACEDELO..... | CARRACEDELO. L..... | " | 6'9 | 100'3 |
| | Carracedo de Monasterio. L..... | 2'4 | 6'9 | 100'3 |
| | Villadepálos. L..... | 1'5 | 6'9 | 100'3 |
| | Villamartin de la Abadía. L..... | 1'4 | 5'5 | 100'3 |
| | Villaverde de la Abadía. L..... | 2'8 | 8'3 | 97'5 |
| CORULLÓN..... | Baliña. Cas. (Paradela)..... | 5'5 | 8'3 | 122'5 |
| | Cabeza de Campo. L..... | 8'3 | 11'1 | 128'1 |
| | Cadafresnas. L..... | 8'3 | 8'3 | 111'4 |
| | " CORULLÓN. V..... | " | 3'5 | 111'4 |
| | Dragonté. L..... | 5'5 | 5'5 | 125'5 |
| | Horta. L..... | 1'4 | 2'8 | 111'4 |
| | Mazos de Melezna (Los). Cas..... | 7'5 | 8'3 | 111'4 |
| | Melezna. L..... | 8'3 | 8'3 | 111'4 |
| | Ornija. L..... | 1'4 | 11'1 | 122'5 |
| | Paradela del Rio. L..... | 5'5 | 8'3 | 122'5 |
| | Penedelo. Cas. (Corullón)..... | 5'5 | 8'3 | 122'5 |
| | Peón de Abajo. Cas. (Paradela)..... | 5'5 | 8'3 | 122'5 |
| | Ribera (La). Cas. (Ornija)..... | 4'1 | 11'1 | 122'5 |
| | San Fiz de Corullón. Cas..... | 1'4 | 4'2 | 111'4 |
| | Viariz. L..... | 5'5 | 11'1 | 122'5 |
| Villagróy. L..... | 5'5 | 8'3 | 122'5 | |
| FABERO..... | Bárcena de la Abadía. L..... | 3'8 | 22'3 | 94'7 |
| | FABERO. L..... | " | 22'3 | 94'7 |

| CENSO DE POBLACION. | | | CULTO CATÓLICO. | | | | | | | INSTRUCCION PRIMARIA. | | | | | | | | | | | |
|---------------------|--------------------|--------|--|---------------------|--------------------|-----------------|------------------------|------------------------|---------|------------------------------------|------|--------------|-------|--------------|-------|-------------------|-------------------|-----------|------|----------|----------|
| Habitantes. | | | Parroquias, sus categorías y dotaciones. | | | | | | | Escuelas, sus clases y dotaciones. | | | | | | | | | | | |
| Vecinos. | Domi- ciliados. | TOTAL. | Termino. | Segundo ascenso. | Primer ascenso. | Entrada. | Rurales de primera. | Rurales de segunda. | Anexos. | Dotacion. | | Elementales. | | Incompletas. | | Mixtas. | | Dotacion. | | | |
| | | | | | | | | | | Pesetas. | Cts. | Niños | Niñas | Niños | Niñas | Elemen- tales. | Incom- pletas. | Pesetas. | Cts. | | |
| 64 | 160 | 224 | | | 40 | | | | | | | | | | | | | | | | |
| 62 | 125 | 187 | | | | | | | | | | | | | | | 1 | | | 781'25 | |
| 71 | 116 | 187 | | | | 1A | | | | 1.050 | | | | | | | | | | 27 | |
| 84 | 162 | 246 | | | | 2A _n | | | | 1.075 | | | | | | | | | | 22 | |
| 101 | 220 | 321 | | | | 3A | | | | 1.050 | | | | | | | | | | 28 | |
| 65 | 124 | 189 | | | | | | | 3A | 137'50 | | | | | | | | | | 26 | |
| 56 | 120 | 176 | | | | | | | 40 | | | | | | | | | | | 38 | |
| 56 | 120 | 176 | | | | | | | 1Ac | 750 | | | | | | | | | | 27 | |
| 77 | 172 | 249 | | | | A | | | | | | | | | | | | | | 29 | |
| 92 | 211 | 303 | | | | | | | | 137'50 | | | | | | | | | | 23 | |
| 62 | 120 | 182 | | | | | | | 2A | 137'50 | | | | | | | | | | 26 | |
| 44 | 92 | 136 | | | | | | | 1A | 137'50 | | | | | | | | | | | |
| 778 | 1.622 | 2.400 | " | " | 1 | 4 | " | " | 5 | 4.337'50 | " | " | " | " | 1 | 1 | | | | | |
| 179 | 422 | 601 | | | A | | | | | 1.675 | 1 | 1 | | | | | | | | Total 5 | |
| 93 | 284 | 377 | | | | A | | | | 1.075 | | | | | | | | | | 7 | |
| 222 | 507 | 729 | | | | A | | | | 1.075 | 1 | 1 | | | | | | | | 2'5 | |
| 86 | 253 | 339 | | | | A | | | | 1.150 | | | | | | | 1 | | | 2 | |
| 103 | 249 | 352 | | | | A | | | | 1.062'50 | | | | | | | 1 | | | 4 | |
| 683 | 1.715 | 2.398 | " | 1 | " | 4 | " | " | " | 6.037'50 | 2 | 2 | " | " | " | 2 | | | | Total 3 | |
| 12 | 28 | 40 | | | | | | | 2A | | | | | | | | | | | Villaf 3 | |
| 91 | 172 | 263 | | | | | | | nA | 137'50 | | | | | | | | | | " | |
| 74 | 119 | 193 | | | | | | | 3A | | | | | | | | | | | " | |
| 321 | 725 | 1.046 | | | 2A | | | | 2Ac | 2.350 | 1 | 1 | | | | | | | | " | |
| 99 | 176 | 275 | | | | A | | | | 1.050 | | | | | | | | | | " | |
| 36 | 78 | 114 | | | | A | | | | 1.050 | | | | | | | | | | " | |
| 11 | 33 | 44 | | | | | | | | | | | | | | | | | | " | |
| 71 | 119 | 190 | | | | 3A | | | | 1.050 | | | | | | | | | | " | |
| 120 | 285 | 405 | | | 1A | | | | | 1.325 | | | | | | | | | | Total 1 | |
| 102 | 157 | 259 | | | | A | | | | 1.050 | | | | | | | | | | Villaf 1 | |
| 24 | 35 | 59 | | | | | | | | | | | | | | | | | | " | |
| 10 | 24 | 34 | | | | | | | | | | | | | | | | | | " | |
| 10 | 26 | 36 | | | | | | | | | | | | | | | | | | " | |
| 14 | 46 | 60 | | | | | | | A | 950 | | | | | | | | | | " | |
| 60 | 94 | 154 | | | | | | | 1Ac | 700 | | | | | | | | | | " | |
| 57 | 128 | 185 | | | | | | | 1A | 137'50 | | | | | | | | | | " | |
| 1.112 | 2.245 | 3.357 | " | 1 | 1 | 4 | " | 1 | 5 | 9.800 | 1 | 1 | " | " | " | 3 | | | | | |
| 30 | 68 | 98 | | | | | | | 1A | 137'50 | | | | | | | | | | | Ponja 26 |
| 114 | 310 | 424 | | | 1A | | | | | 1.587'50 | 1 | | | | | | | | | 23 | |

Ponja 38
27
27
22
28
26
38
27
29
23
26

Total 5
7
2'5
2
4

Total 3
Villaf 3

Total 1
Villaf 1

Ponja 26
23

| AYUNTAMIENTOS. | PUEBLOS Y ENTIDADES DE QUE SE COMPONEN. | Distancia en kilómetros à la capital | | |
|-------------------------------|--|---|-----------------|---------------------|
| | | del Ayun- tamiento. | del partido. | de la provincia. |
| FABERO..... | Fontoria de Sésamo. L..... | 2'8 | 22'3 | 97'7 |
| | Lillo del Bierzo. L..... | 1'4 | 22'3 | 97'7 |
| | Otero de Naraguantes. L..... | 2'0 | 22'3 | 97'7 |
| | | | | |
| OËNCIA..... | Arnadelo L..... | 5'5 | 16'7 | 122'5 |
| | Arnado. L..... | 4'2 | 22'3 | 122'5 |
| | Castropetre. Cas. (Oëncia)..... | 4'2 | 22'3 | 122'5 |
| | Gestoso. L..... | 5'5 | 25'1 | 125'3 |
| | Leiroso. Cas. (Villarrubin)..... | 4'2 | 22'3 | 122'5 |
| | Lúσιο. L..... | 4'2 | 22'3 | 122'5 |
| | OËNCIA. L..... | » | 22'3 | 122'5 |
| | Quintela. Cas. (Oëncia)..... | 1'4 | 22'3 | 122'5 |
| | Sanvitul. Cas. (Villarrubin)..... | 5'5 | 22'3 | 122'5 |
| | Villarrubin. L..... | 5'5 | 22'3 | 122'5 |
| PARADASECA..... | Campo del Agua. L..... | 11'5 | 22'3 | 122'5 |
| | Cela. L..... | 1'4 | 11'1 | 111'4 |
| | PARADASECA. L..... | » | 11'1 | 111'4 |
| | Paradiña. L..... | 5'5 | 11'1 | 105'8 |
| | Pobladura de la Somoza. L..... | 5'5 | 5'5 | 105'8 |
| | Porcarizas. L..... | 11'1 | 22'3 | 122'5 |
| | Prado de Paradiña. L..... | 5'5 | 11'1 | 105'8 |
| | Ribon. B. de Villar..... | 2'8 | 16'7 | 107 |
| | San Cosme. B. de Veguellina..... | 2'8 | 11'1 | 111'4 |
| | Tejéira. L..... | 11'2 | 22'3 | 122'5 |
| | Veguellina del Bierzo. L..... | 2'8 | 11'1 | 111'4 |
| | Villar de Acero. L..... | 8'3 | 16'7 | 107 |
| | PERANZANES..... | Cariseda. L..... | 2'8 | 36'2 |
| Chano de Fornela. L..... | | 1'4 | 40'4 | 118'5 |
| Faro. L..... | | 2'8 | 36'2 | 114'2 |
| Fresnedelo. L..... | | 5'5 | 33'4 | 114'2 |
| Guimara. L..... | | 2'8 | 41'8 | 122'6 |
| PERANZANES. L..... | | » | 39 | 117 |
| Trascastro de Fornela. L..... | | 1'4 | 40'4 | 118'5 |

| CENSO DE POBLACION. | | | CULTO CATÓLICO. | | | | | | | INSTRUCCION PRIMARIA. | | | | | | | | | | |
|---------------------|--------------------|--------|--|---------------------|---------------------|----------------|------------------------|------------------------|-------------------------------|------------------------------------|------|--------------|-------|--------------|-------|-------------------|-------------------|-----------|----------|--|
| Habitantes. | | | Parroquias, sus categorias y dotaciones. | | | | | | | Escuelas, sus clases y dotaciones. | | | | | | | | | | |
| Vecinos. | Domi- ciliados. | TOTAL. | Termino. | Segundo ascenso. | Primero ascenso. | Entrada. | Rurales de primera. | Rurales de segunda. | Anexos. | Dotacion. | | Elementales. | | Incompletas. | | Mixtas. | | Dotacion. | | |
| | | | | | | | | | | Pesetas. | Cts. | Niños | Niñas | Niños | Niñas | Elemen- tales. | Incom- pletas. | Pesetas. | Cts. | |
| 55 | 141 | 196 | | | | | | | 1 ⁿ A | 137'50 | | | | | | | | | | |
| 121 | 291 | 412 | | | | | | | 1 ^a A _c | 687'50 | | | | | | | | | | |
| 53 | 132 | 185 | | | | | | | 1 ^a A | 150 | | | | | | | | | | |
| 373 | 942 | 1.315 | » | 1 | » | » | » | » | 4 | 2.700 | 1 | » | » | 1 | » | » | 1 | 1.500 | | |
| 64 | 117 | 181 | | | | | | | 1 ⁿ A | 137'50 | | | | | | | | | | |
| 42 | 126 | 168 | | | | | | | | | | | | | | | | | | |
| 18 | 64 | 82 | | | | | | | | | | | | | | | | | | |
| 80 | 255 | 335 | | | | 1 ^L | | | | 975 | | | | | | | 1 | 468'75 | | |
| 2 | 8 | 10 | | | | | | | | | | | | | | | | | | |
| 45 | 144 | 189 | | | | | | | 1 ^L | 107 | | | | | | | | | | |
| 174 | 534 | 708 | | | A | | | | | 1.337'50 | 1 | 1 | | | | | | | 1.562'50 | |
| 13 | 40 | 53 | | | | | | | | | | | | | | | | | | |
| 3 | 8 | 11 | | | | | | | | | | | | | | | | | | |
| 133 | 380 | 513 | | | | L | | | | 975 | 1 | 1 | | | | | | | 1.562'50 | |
| 574 | 1.676 | 2.250 | » | » | 1 | 2 | » | » | 2 | 3.532 | 2 | 2 | » | » | » | » | 1 | 3.593'75 | | |
| 69 | 176 | 245 | | | | A | | | | 1.050 | | | | | | | | | | |
| 24 | 59 | 83 | | | | | | | 1 ^A | 137'50 | | | | | | | | | | |
| 122 | 284 | 406 | | | | 1 ^A | | | | 1.050 | | | | | | | | | | |
| 59 | 144 | 203 | | | | | | | 2 ^A | 137'50 | | | | | | | | | | |
| 45 | 103 | 148 | | | | | A | | | 1.025 | | | | | | | | | | |
| 40 | 84 | 124 | | | | | | | 4 ^A | 137'50 | | | | | | | | | | |
| 55 | 119 | 174 | | | | 2 ^A | | | | 1.050 | | | | | | | | | | |
| 4 | 18 | 22 | | | | | | | | | | | | | | | | | | |
| 2 | 6 | 8 | | | | 3 ^A | | | | 1.050 | | | | | | | | | | |
| 68 | 160 | 228 | | | | 4 ^A | | | | 1.050 | | | | | | | | | | |
| 15 | 37 | 52 | | | | | | | | | | | | | | | | | | |
| 57 | 144 | 201 | | | | | | | 3 ^A | 137'50 | | | | | | | | | | |
| 560 | 1.334 | 1.894 | » | » | » | 5 | 1 | » | 4 | 6.825 | » | » | » | » | » | » | 3 | 1.562'50 | | |
| 41 | 83 | 124 | | | | | | | 1 ^A | 137'50 | | | | | | | | | | |
| 129 | 274 | 403 | | | | | | | 1 ^A _c | 700 | | | | | | | | | | |
| 30 | 87 | 117 | | | | | | | A | 950 | | | | | | | | | | |
| 38 | 82 | 120 | | | | | | | A | 950 | | | | | | | | | | |
| 64 | 154 | 218 | | | | | | | 1 ^A | 137'50 | | | | | | | | | | |
| 141 | 333 | 474 | | | | 1 ^A | | | | 1.337'50 | | | | | | | | | | |
| 77 | 181 | 258 | | | | | | | | | | | | | | | | | | |
| 520 | 1.194 | 1.714 | » | » | 1 | » | » | 2 | 3 | 4.212'50 | » | » | » | » | 1 | 1 | 1.250 | | | |

Parif. 23
 25
 26
 Total 11
 22
 23,5
 22
 18
 23
 Villafra
 Parif. 34
 38
 34
 31
 39
 38



| AYUNTAMIENTOS. | PUEBLOS Y ENTIDADES DE QUE SE COMPONEN. | Distancia en kilómetros à la capital | | |
|--------------------------------------|--|---|----------|-----------|
| | | del | del | de la |
| | | Ayun- tamiento. | partido. | provincia |
| PORTELA DE AGUIAR. <i>Sobrado</i> | Aguiar. L. | 3'4 | 16'7 | 117 |
| | Cabárcos. L. | 4'0 | 16'7 | 117 |
| | Cancela. L. | 3'8 | 16'7 | 117 |
| | Friera. L. | 2'2 | 11'1 | 111'4 |
| | PORTELA DE AGUIAR. L. | 2'8 | 16'7 | 117 |
| | Requejo de Portela. L. | 4'5 | 11'1 | 111'4 |
| | Santo Tirso de Cabárcos. Cas. | 4'5 | 16'7 | 117 |
| | Sobrado de la Abadía. L. | 3'8 | 11'1 | 117 |
| | Sobrado de Aguiar. L. | 3'0 | 11'1 | 122'5 |
| SANCEDO. | Cueto. L. | 2'8 | 11'1 | 94'7 |
| | Ocero. L. | 3'8 | 19'5 | 97'5 |
| | SANCEDO. L. | " | 16'7 | 94'7 |
| TRABADELO. | Moral de Valcarce. Al. | 8'3 | 11'1 | 118'4 |
| | Parada de Soto. Al. | 2'8 | 11'1 | 118'4 |
| | Paradela. B. de Trabadelo. | 1'4 | 4'2 | 112'8 |
| | Pereje. L. | 3'0 | 5'3 | 112'5 |
| | Pradela. L. | 2'8 | 5'5 | 111'8 |
| | San Fiz d'o Séo. L. | 5'5 | 4'2 | 115'5 |
| | Sotelo. Al. | 5'5 | 8'3 | 122'5 |
| | Soto-Parada. Al. | 2'8 | 11'1 | 119'8 |
| TRABADELO. L. | " | 8'3 | 117 | |
| VALLE DE FINOLLEDO. | Búrbia. L. | 11'1 | 22'3 | 111'4 |
| | Bustarga. L. | 5'5 | 19'5 | 105'8 |
| | Moreda. L. | 1'4 | 16'7 | 100'3 |
| | Penoselo. L. | 5'5 | 19'5 | 105'8 |
| | San Martín de Moreda. L. | 1'4 | 16'7 | 100'3 |
| | San Pedro de Olléros. L. | 5'5 | 11'1 | 105'8 |
| | VALLE DE FINOLLEDO. L. | " | 16'7 | 100'3 |
| VEGA DE ESPINAREDA. | Espinareda de Vega. L. | 1'4 | 16'7 | 100'3 |
| | Sésamo. L. | 1'4 | 19'5 | 103 |

| CENSO DE POBLACION. | | | CULTO CATÓLICO. | | | | | | | INSTRUCCION PRIMARIA. | | | | | | | | | |
|---------------------|--------------------|--------|--|---------------------|--------------------|-------------------------|------------------------|---------|-----------|------------------------------------|--------------|-------|--------------|-------|-------------------|-------------------|-----------|------|----------|
| Habitantes. | | | Parroquias, sus categorías y dotaciones. | | | | | | | Escuelas, sus clases y dotaciones. | | | | | | | | | |
| Vecinos. | Domi- ciliados. | TOTAL. | Termino. | Segundo ascenso. | Primer ascenso. | Entrada. de primera. | Rurales de segunda. | Anexos. | Dotacion. | | Elementales. | | Incompletas. | | Mixtas. | | Dotacion. | | |
| | | | | | | | | | Pesetas. | Cts. | Niños | Niñas | Niños | Niñas | Elemen- tales. | Incom- pletas. | Pesetas. | Cts. | |
| 9 | 47 | 56 | | | | | | | | | | | | | | | | | |
| 52 | 179 | 231 | | | | nA | | | 1.050 | | | | | | | | | | |
| 27 | 77 | 104 | | | | | | 1A | 137'50 | | | | | | | | | | |
| 41 | 133 | 174 | | | | nA | | | 1.050 | | | | | | | | | | |
| 49 | 165 | 214 | | | | 1A | | | 1.050 | | | | | | | | 1 | | 625 |
| 26 | 72 | 98 | | | | | | | | | | | | | | | | | |
| 2 | 11 | 13 | | | | | | | | | | | | | | | | | |
| 82 | 248 | 330 | | | | nA | | | 1.050 | | | | | | | | | 1 | 625 |
| 37 | 133 | 170 | | | | | nA | | 1.025 | | | | | | | | | | |
| 325 | 1.065 | 1.390 | » | » | » | 4 | 1 | » | 5.362'50 | » | » | » | » | » | » | » | 2 | | 1.250 |
| 56 | 133 | 189 | | | | nA | | | 1.600 | | | | | | | | | | |
| 145 | 343 | 488 | | | | | A | | 1.500 | | | | | | | | | 1 | 468'75 |
| 121 | 328 | 449 | | | | | | A | 1.375 | | | | | | | | | 1 | 625 |
| 322 | 804 | 1.126 | » | 1 | 1 | 1 | » | » | 4.475 | » | » | » | » | » | » | » | 2 | | 1.093'75 |
| 26 | 81 | 107 | | | | | A | | 1.025 | | | | | | | | | | |
| 56 | 174 | 230 | | | | | | 1S | 107 | | | | | | | | | 1 | 468'75 |
| 13 | 39 | 52 | | | | | | | | | | | | | | | | | |
| 86 | 212 | 298 | | | | | | 1L | 975 | | | | | | | | | | |
| 84 | 213 | 297 | | | | | | 2L | 975 | | | | | | | | | 1 | 468'75 |
| 75 | 171 | 246 | | | | | | L | 975 | | | | | | | | | | |
| 57 | 166 | 223 | | | | | | | 107 | | | | | | | | | | |
| 51 | 156 | 207 | | | | | | | 107 | | | | | | | | | | |
| 157 | 368 | 525 | | | | | | 1S | 1.260 | 1 | 1 | | | | | | | | 1.562'50 |
| 605 | 1.580 | 2.185 | » | » | 1 | 3 | 1 | » | 5.531 | 1 | 1 | » | » | » | » | » | 2 | | 2.500 |
| 134 | 332 | 466 | | | | | A | | 1.050 | | | | | | | | | 1 | 500 |
| 20 | 58 | 78 | | | | | | 1A | 137'50 | | | | | | | | | | |
| 51 | 124 | 175 | | | | | A | | 1.050 | | | | | | | | | | |
| 46 | 110 | 156 | | | | | | 1Ac | 687'50 | | | | | | | | | | |
| 40 | 85 | 125 | | | | | | 1A | 150 | | | | | | | | | 1 | 468'75 |
| 136 | 353 | 489 | | | | | A | | 1.050 | | | | | | | | | 1 | 468'75 |
| 137 | 413 | 550 | | | | 1A | | | 1.337'50 | 1 | | | 1 | | | | | | 1.125 |
| 564 | 1.475 | 2.039 | » | » | 1 | 3 | » | » | 5.462'50 | 1 | » | » | 1 | » | » | » | 3 | | 2.562'50 |
| 75 | 198 | 273 | | | | | | | | | | | | | | | | | |
| 104 | 287 | 391 | | | | nA | | | 1.375 | | | | | | | | | 1 | 500 |

Toral 8
10
4'5
6
7'5
3'5
10'8
8'5
10.

Ponf. 1.
1.

Villaf.

Villaf.

Ponf. 19
21.

| AYUNTAMIENTOS. | PUEBLOS Y ENTIDADES DE QUE SE COMPONEN. | Distancia en kilómetros à la capital | | |
|---------------------------------|--|---|-----------------|--------------------|
| | | del Ayun- tamiento. | del partido. | de la provincia |
| VEGA DE ESPINAREDA..... | C VEGA DE ESPINAREDA. V..... | » | 16'5 | 100'3 |
| | Villar de Otero. L..... | 1'4 | 19'5 | 103 |
| VEGA DE VALCARCE..... | Ambascasas. Cas. (Moñon)..... | 1'4 | 13'9 | 117 |
| | C Ambasmestas. L..... | 1'4 | 6'9 | 123'9 |
| | Argentéiro. L..... | 8'3 | 22'3 | 125'4 |
| | Barjélas. B. de la Faba..... | 5'5 | 19'5 | 122'5 |
| | Braña (La). Al..... | 8'4 | 22'3 | 125'4 |
| | C Castro (El). L..... | 3'3 | 22'3 | 125'4 |
| | Cernada (La). L..... | 9'6 | 22'3 | 125'4 |
| | Faba (La). L..... | 5'5 | 19'5 | 122'5 |
| | C Herrerías (Las). L..... | 2'8 | 16'7 | 119'8 |
| | Hospital. B. de las Herrerías..... | 4'2 | 16'7 | 119'8 |
| | Laguna (La). Al..... | 8'4 | 22'3 | 125'4 |
| | Lindoso. Al..... | 4'1 | 18'1 | 122'5 |
| | Moñon. L..... | 2'8 | 13'9 | 117 |
| | Portela de Valcarce (La). L..... | 2'8 | 11'1 | 125'3 |
| | Ranside. Al..... | 5'5 | 19'5 | 122'5 |
| | C Ruitelán. L..... | 2'8 | 16'7 | 118'4 |
| | Samprón. L..... | 2'8 | 16'7 | 118'4 |
| | San Julian. Al..... | 4'1 | 16'7 | 119'8 |
| | San Pedro Nogal. B. de la Faba..... | 5'5 | 19'5 | 122'5 |
| | Santo Tirso. Al..... | 5'5 | 19'5 | 122'5 |
| Sotogayoso. Al..... | 2'8 | 11'1 | 114'2 | |
| Tréita (La). B. de la Faba..... | 4'1 | 19'5 | 122'5 | |
| C VEGA DE VALCARCE. L..... | » | 11'1 | 114'2 | |
| Villasinde. L..... | 1'4 | 16'7 | 118'4 | |
| VILLADECÁNES..... | Iglesia de Campo. B. de Sorribas..... | 1'4 | 5'5 | 100'3 |
| | Otero. L..... | 1'4 | 4'2 | 101'8 |
| | C Parandónes. Cas. (Villadecánes)..... | 6 | 5'5 | 100'3 |
| | C Sorribas. L..... | 1'4 | 6'5 | 100'3 |
| | C Toral de los Vados. L..... | 2'8 | 5'5 | 100'3 |
| | Valtuille de Abajo. L..... | 1'4 | 4'2 | 101'8 |
| | VILLADECÁNES. L..... | » | 5'5 | 100'3 |
| Villamayor. B de Toral..... | 2'8 | 5'5 | 100'3 | |

| CENSO DE POBLACION. | | | CULTO CATÓLICO. | | | | | | | INSTRUCCION PRIMARIA. | | | | | | | | | |
|---------------------|--------------------|--------|--|---------------------|---------------------|----------------|------------------------|------------------------|-----------------|------------------------------------|------|--------------|-------|--------------|-------|-------------------|-------------------|-----------|----------|
| Habitantes. | | | Parroquias, sus categorías y dotaciones. | | | | | | | Escuelas, sus clases y dotaciones. | | | | | | | | | |
| Vecinos. | Domi- ciliados. | TOTAL. | Termino. | Segundo ascenso. | Primero ascenso. | Entrada. | Rurales de primera. | Rurales de segunda. | Anexos. | Dotacion. | | Elementales. | | Incompletas. | | Mixtas. | | Dotacion. | |
| | | | | | | | | | | Pesetas. | Cts. | Niños | Niñas | Niños | Niñas | Elemen- tales. | Incom- pletas. | Pesetas. | Cts. |
| 141 | 404 | 545 | | | | A | | | | 1.125 | | 1 | 1 | | | | | | 1.562'50 |
| 32 | 107 | 139 | | | | | | | nAc | 700 | | | | | | | | | |
| 352 | 996 | 1.348 | » | » | 1 | 1 | » | » | 1 | 3.200 | | 1 | 1 | » | » | » | 1 | | 2.062'50 |
| 2 | 14 | 16 | | | | | | | | | | | | | | | | | |
| 68 | 223 | 291 | | | | L | | | | 975 | | | | | | | | | |
| 15 | 44 | 59 | | | | | | | | | | | | | | | | | |
| 9 | 22 | 31 | | | | | | | | | | | | | | | | | |
| 33 | 93 | 126 | | | | | | | | | | | | | | | | | |
| 51 | 163 | 214 | | | | | | | | | | | | | | | | | 468'75 |
| 8 | 27 | 35 | | | | | | | | | | | | | | | | | |
| 52 | 138 | 190 | Lc | | | | | | | 2.500 | | | | | | | | | 468'75 |
| 94 | 277 | 371 | | | | | | | | | | 1 | 1 | | | | | | 1.562'50 |
| 2 | 2 | 4 | | | | | | | | | | | | | | | | | |
| 17 | 60 | 77 | | | | | | | | | | | | | | | | | |
| 32 | 71 | 103 | | | | | | | ¹ L | 107 | | | | | | | | | |
| 25 | 107 | 132 | | | | | | | | | | | | | | | | | |
| 38 | 138 | 176 | | | | | | | | | | | | | | | | | |
| 37 | 121 | 158 | | | | | | | | | | | | | | | | | |
| 38 | 137 | 175 | | | | ² L | | | | | | | | | | | | | |
| 39 | 107 | 146 | | | | ³ L | | | | | | | | | | | | | |
| 58 | 166 | 224 | | | | | | | | | | | | | | | | | |
| 8 | 35 | 43 | | | | ¹ L | | | | 1.260 | | | | | | | | | |
| 40 | 136 | 176 | | | | | | | | | | | | | | | | | |
| 26 | 79 | 105 | | | | | | | | | | | | | | | | | |
| 5 | 7 | 12 | | | | | | | | | | | | | | | | | |
| 96 | 242 | 338 | | | | ² L | | | | 975 | | 1 | 1 | | | | | | 1.562'50 |
| 66 | 209 | 275 | | | | ⁿ L | | | | 975 | | | | | | | | | |
| 859 | 2.618 | 3.477 | 1 | » | 1 | 5 | » | » | 3 | 8.849 | | 2 | 2 | » | » | » | 2 | | 4.062'50 |
| 16 | 48 | 64 | | | | | | | | | | | | | | | | | |
| 167 | 392 | 559 | | | | | | | ¹ Ac | 900 | | 1 | 1 | | | | | | 1.562'50 |
| 1 | 3 | 4 | | | | | | | | | | | | | | | | | |
| 34 | 77 | 111 | | | | | | | | 950 | | | | | | | | | |
| 180 | 385 | 565 | | | | | | | | 2.175 | | 1 | 1 | | | | | | 1.562'50 |
| 135 | 347 | 482 | | | | Ac | | | | 1.337'50 | | | | | | | | | 500 |
| 131 | 276 | 407 | | | | ¹ A | | | | 1.425 | | | | | | | | | 625 |
| 25 | 72 | 97 | | | | | | | | | | | | | | | | | |
| 689 | 1.600 | 2.289 | » | 1 | 2 | » | » | 1 | 1 | 6.787'50 | | 2 | 2 | » | » | » | 2 | | 4.250 |

Pouja 20
21

Villaf.

Total 4,
3,
4
6
6
4
2

| AYUNTAMIENTOS. | PUEBLOS Y ENTIDADES DE QUE SE COMPONEN. | Distancia en kilómetros á la capital | | |
|-----------------------------|--|---|-----------------|--------------------|
| | | del Ayun- tamiento. | del partido. | de la provincia |
| VILLAFRANCA DEL BIERZO..... | Landoiro. Cas. (Villafranca)..... | 2'8 | 2'8 | 105'8 |
| | Puente de Rey. Cas. (Villafranca)..... | 2'8 | 2'8 | 105'8 |
| | San Clemente. L..... | 6'9 | 6'9 | 100'3 |
| | Valtuille de Arriba. L..... | 4'2 | 4'2 | 100'3 |
| | Vilela. L..... | 1'4 | 1'4 | 105'8 |
| | Villabuena. L..... | 5'5 | 5'5 | 100'3 |
| 2 C | VILLAFRANCA DEL BIERZO. V..... | » | » | 105'8 |

| CENSO DE POBLACION. | | | CULTO CATÓLICO. | | | | | | | INSTRUCCION PRIMARIA. | | | | | | | | | | |
|---------------------|--------------------|--------|--|---------------------|--------------------|----------|------------------------|------------------------|---------|------------------------------------|------|--------------|-------|--------------|-------|-------------------|-------------------|-----------|------|----------|
| Habitantes. | | | Parroquias, sus categorías y dotaciones. | | | | | | | Escuelas, sus clases y dotaciones. | | | | | | | | | | |
| Vecinos. | Domi- ciliados. | TOTAL. | Término. | Segundo ascenso. | Primer ascenso. | Entrada. | Rurales de primera. | Rurales de segunda. | Anexos. | Dotacion. | | Elementales. | | Incompletas. | | Mixtas. | | Dotacion. | | |
| | | | | | | | | | | Pesetas. | Cts. | Niños | Niñas | Niños | Niñas | Elemen- tales. | Incom- pletas. | Pesetas. | Cts. | |
| 14 | 38 | 52 | | | | | | | | | | | | | | | | | | |
| 25 | 56 | 81 | | | | | | | | | | | | | | | | | | |
| 32 | 94 | 126 | | | | | | | 1A | 137'50 | | | | | | | | | | |
| 157 | 367 | 524 | | | A | | | | | 1.337'50 | | | | | | | | 1 | 625 | |
| 70 | 205 | 275 | | | | | | | A | 1.050 | | | | | | | | | | |
| 150 | 296 | 446 | | | | | | | 1A | 1.050 | 1 | | | 1 | | | | | | 1.281'25 |
| 796 | 2.117 | 2.913 | | | | 3Ac | | | | 3.987'50 | 2 | 2 | | | | | | | | 5.500 |
| 1.244 | 3.173 | 4.417 | » | » | 1 | 5 | » | » | 1 | 7.562'50 | 3 | 2 | » | 1 | » | 1 | | | | 7.406'25 |

Villafra

ADVERTENCIAS.

RESPECTO A LOS PUEBLOS Y ENTIDADES DE POBLACION.

1.^a Se dá el nombre de CIUDAD á aquella poblacion que tiene otorgado este título en virtud de una concesion especial.

VILLA; á la que ya por venir llevando este título desde tiempo inmemorial, cuyo fundamento ó razon, en la mayoría de los casos no es fácil determinar, ó ya por concesion, es tenida en la consideracion de tal.

LUGAR; ALDEA; á aquellas agrupaciones mas subalternas que, sin título alguna son conocidas con esta denominacion.

BARRIO; á aquellas entidades que sin estar comprendidas en el casco de la poblacion de que forman parte, tienen con ella una misma jurisdiccion territorial y sus habitantes comunidad de intereses y derechos con los de la principal. Los *barrios* se diferencian de los *arrabales* en que éstos no tienen con la poblacion principal solucion de continuidad, por mas que se hallen fuera de sus muros ó límites, mientras que aquéllos no solo tienen interrumpida la continuacion, sino que las distancias á que se separan varían con frecuencia, siendo en bastantes casos de alguna consideracion.

CASERÍO; al grupo formado por dos ó mas casas unidas ó próximas, aunque independientes. En este NOMENCLATOR solo se han comprendido aquellos case- ríos que tienen una denominacion ó nombre propio, con carácter permanente y que se encuentran constantemente habitados.

2.^a Las abreviaturas que se han empleado para designar la categoría de cada poblacion son C ciudad, V villa, L lugar, Al aldea, B barrio, Cas caserío.

3.^a Los pueblos que se encuentran dentro de los Ayuntamientos escritos con diferente carácter de letra son sus capitales, de las que, por lo general, toman su nombre: el mismo procedimiento se ha seguido en el *índice alfabético*; de modo que cuando convenga obtener ó conocer una relacion por orden alfabético de los Ayuntamientos todos de la provincia, nada mas fácil que tomarla allí.

RESPECTO AL CULTO CATOLICO.

1.^a Como en la casi totalidad de los pueblos no existe mas que una parroquia se ha adoptado una inicial para señalarla; la parroquia, pues, que se encuentra determinada con una A es que pertenece á la Diócesis de Astorga, con una L á la de Leon, con una O á la de Oviedo, con una L á la de Lugo y con una S á la de Santiago: de esta manera se consigue, al determinar la parroquia, decir tambien á que diócesis corresponde. Cuando ocurre que en un pueblo, como sucede en Astorga, Leon, etc., hay mas de una parroquia de la misma categoría, el número que expresa las que son va colocado delante de la letra, á la misma altura que ella en esta forma: 3A, 8L, etc.

2.^a Las parroquias que tienen anexos están señaladas con un número pequeño colocado á la izquierda en la parte superior de la letra, y sus anexos correspondientes con el mismo número y de igual modo dispuesto, cuando se encuentran dentro de un mismo Ayuntamiento. Cuando sucede que la parroquia y su anexo ó anexos están situados en distinto Ayuntamiento, van señalados unas y otros con una ⁿ y como sería expuesto á dudas el identificarlos, introduciendo una nueva combinacion de señales, se ha creido preferible, toda vez que no son muchos, dar una relacion de los que se encuentran en este caso. En la misma relacion van tambien explicados algunos que pudieran ofrecer duda respecto á la dependencia de los coadjutores. Los anexos y tambien las parroquias que están además señalados con una _e es que tienen coadjutor.

3.^a En la casilla de **dotacion** van incluidas las pertenecientes al *Culto* y al *Clero*, mas cuando convenga saber cuánto corresponde á cada uno de estos conceptos bastará tener presente la siguiente plantilla, hoy vigente, de las asignaciones que disfrutaban las señores Párrocos, cuando desempeñan los curatos en propiedad, segun resolucion comunicada por la Ordenacion general de Pagos del Ministerio de Gracia y Justicia en 30 de Setiembre de 1857.

| | | | |
|---|----------------|---|--------------|
| En las parroquias de término | 1.750 pesetas. | En las rurales de 2. ^a | 750 pesetas. |
| En las de 2. ^o ascenso..... | 1.375 | Los Coadjutores, hecha es- | |
| En las de 1. ^{er} ascenso..... | 1.125 | cepcion de los dos de Leon | |
| En las de entrada..... | 850 | que tienen 750..... | 550 |
| En las rurales de 1. ^a | 825 | | |

De modo que, deducidas del total fijado á cada parroquia las asignaciones del Párroco, y Coadjutor cuando le haya, lo que queda corresponde á *Culto*: un ejemplo bastará para disipar cualquier duda que pudiera ocurrir sobre las anteriores advertencias: sea la parroquia de CARRIZO; está determinada con una A, lo cual quiere decir que pertenece á la diócesis de Astorga; está señalada con un ¹ y esto significa que tiene un anexo, dentro del Ayuntamiento, y este anexo es *Villanueva* que se encuentra marcado con el mismo número, y, por fin, tiene tambien Coadjutor, puesto que está señalada con una _e: como de término, la asignacion del Párroco es 1.750 pesetas y como tiene Coadjutor éste debe percibir otras 550, que sumadas ambas hacen 2.300, cuya suma deducida de las 2.650 que tiene señalada la parroquia, dá una diferencia de 350; esta cantidad es, pues, la que corresponde á *Culto*. Los pueblos en que hay mas de una parroquia van expresados á continuacion en relacion separada.

4.^a Convendrá tener presente que en las diócesis de Astorga y Oviedo los curatos de entreda están subdivididos en otras tres categorías con las asignaciones de 850, 875 y 900 pesetas, perteneciendo la mayoría á la primera, esto es á la de 850 que es la cantidad que se ha fijado á todas las de esta clase, sin distincion alguna; estando por lo demás, como queda indicado las asignaciones todas señaladas á cada parroquia, sujetas á la plantilla que se deja estampada. La dotacion para *Culto* en los anexos de las diócesis de Oviedo y Leon, va en lo general incluida con la de las matrices; por eso aparecen en dichas diócesis sin dotacion alguna.

5.^a No será ocioso significar que por rarísima escepcion estarán las parroquias servidas todas en propiedad, siendo lo general que un buen número estén desempeñadas por Ecónomos que las sirven por un tercio ó una mitad de su asignacion; de modo que por rara escepcion tambien, llegará á consumirse todo el presupuesto que se deja señalado.

6.^a Los anexos, por lo general están servidos por Párrocos de las matrices, con segunda misa; muchos tienen pila y se celebran en ellos los actos Sacramentales.

Parroquias que tienen anexos fuera del Ayuntamiento en que radican.—Coadjutores.

Alija de los Melones: el anexo *La Nora* lo es de la parroquia de San Verísimo. *Arrabalde*, provincia de Zamora, tiene anexo á *Altobar de la Encomienda*, Ayuntamiento de Pozuelo del Páramo.

Astorga: los anexos son San Miguel, de la parroquia de San Julian y Santa Colomba de la de Santa Marta; ambos tienen Coadjutor, además de otro que tiene la de Santa Marta.

Aviados, del Ayuntamiento de Valdepiélagos tiene anexo á *Campohermoso* del de La Vecilla.

Bañeza: la parroquia de Santa María es la que tiene dos Coadjutores.

Cabárcos, del Ayuntamiento de Portela de Aguiar tiene anexo á *Oulego*, del de Rubiana, provincia de Orense.

Celada, del de San Justo de la Vega tiene á *Cuevas* del de Valderrey.

Cillanueva, del de Ardon tiene á *Banvicias* del de Chozas de Abajo.

Cortiguera, del de Cabañasraras tiene á *Hervededo* y *Magaz de Abajo*, del de Camponaraya.

Corullon: su anexo es San Pedro de Corullon.

Cueto, del Ayuntamiento de Sancedo, tiene á *Santa Ana* del de Cabañasraras *Chana*, del de Borrénos tiene á *Paradela de Múces* del de Priaranza del Bierzo.

Felmin, del de Cármenes, tiene á *Valporquero*, del de Vegacervera.

Eriera, del de Portela de Aguiar tiene á *El Carril* del de Lago de Carucedo.

Horta, del de Corullon tiene á *San Miguel* en el mismo Corullon.

León: Los dos Coadjutores son de las parroquias de *San Martin Obispo* y de *Santa Marina Martir*. Las parroquias de término son las dos anteriores y las de *San Juan de Regla*, *San Lorenzo*, *San Marcelo*, *Nuestra Señora del Mercado*, *San Pedro de los Huertos* y *San Salvador del Nido*; de 2.º ascenso la de *El Salvador de Palat de Rey*, de entrada las de *Santa Ana* y *San Juan de Renueva* y rural de 2.ª clase la de *Santa María de Villaperez*.

Luméras, del de Candin tiene además á *Villar de Otero*, del de Vega de Espinareda.

Orellan, del Ayuntamiento de Borrénos tiene á *Voces* del de Priaranza del Bierzo.

Ponferrada: el anexo es de la parroquia de *Santa María de la Encina*; tiene Coadjutor.

Quintanilla de Somoza, del Ayuntamiento de Priaranza de la Valduerna, tiene á *Boisán*, del de Lucillo.

Robledo de Losada, del de Encinedo tiene además á *Nogar* del de Castrillo de Cabrera.

San Román de Bemibre, del de Bemibre, tiene á *Viloria de Bemibre*, del de Castropodame.

San Roman el antiguo, Expriorato; su feligresia parroquial la componen los pueblos de *Matilla*, *Seisón*, *Veguellina de Fondo* y *Villamediana*, aquél y éstos del Ayuntamiento de San Cristóbal de la Polantera.

San Vicente del Condado, del de Vegas del Condado tiene anexo á *Cañizal* del de Gradéfes.

Santa Leocadia del Sil, del de Toreno tiene á *Villamartin del Sil* del de Páramo del Sil.

Sésamo, del de Vega de Espinareda tiene á *Fontoria de Sésamo* del de Fabero.

Sobrado de la Abadía, del de Portela de Aguiar tiene á *Cabeza de Campo* del de Corullon.

Sobredo de Aguiar, del de Portela de Aguiar tiene á *Arnadelo* del de Oencia.

Taranilla, del de Renedo de Valdetuejar tiene á *Soto* del de Valderrueda.

Valdéras: los dos coadjutores son uno de la parroquia de *Santa María* y el otro de la de *San Juan*.

Villafranca del Bierzo: el coadjutor es de la parroquia de *Santa Catalina*.

Villasinde, del Ayuntamiento de Vega de Valcarce tiene anexo á *Hermide*, del de Bárjas.

Villaverde la Chiquita, del de Valdepolo tiene á *Herreros* del de Cubillas de Rueda.

Pueblos que tienen más de una parroquia.

Alija de los Melones. Las 3.187 pesetas 50 céntimos que importan las dotaciones de aquél pueblo se distribuyen de este modo: 462.50 á la parroquia de San Esteban y 475 á la de San Verísimo *para culto* y las 2.250 restantes *para clero*, á razon de 1.125 á cada uno de los dos señores Párrocos.

Ardon. Ambas parroquias tienen iguales cantidades por cada uno de los dos conceptos.

Aslorga. Las 11.900 pesetas se distribuyen 4.375 *para culto* en esta forma: 1.000 á la parroquia de Santa Marta, que es la de término, y 400 para su anexo Santa Colomba; 875 para la de San Juan y 375 para su anexo San Miguel; 1.075 para la de San Bartolomé y 650 para la de San Andrés: las 7.525 restantes *para clero* corresponden á todo el personal de estas parroquias en razon á la categoría y cargo de cada uno.

Bañeza. Las 6.150 pesetas son: 1.000 á la parroquia de Santa María y 750 á la del Salvador, *para culto*, 1.375 á cada párroco y 550 á cada uno de los tres coadjutores.

Castrofuerte. Las 2.950 pesetas corresponden 250 á la parroquia de Santo Tomás que es la de 2.º ascenso, y 200 á la de San Pedro, *por culto* y las 2.500 restantes *al Clero* de ambas parroquias segun en categoría.

Céa. Las 2.449 corresponden; 249 á la parroquia de Santa María, que es la de 1.º ascenso, y 225 á la de San Martín, *por culto*; las 1.975 restantes *al Clero* de ambas parroquias, segun su categoría.

Corullon. Las 2.350 pesetas corresponden 275 á la parroquia de San Esteban y 150 al anexo San Pedro, *por culto* y las 1.925 restantes al párroco y coadjutor.

Fresno de la Vega. Las 2.397 pesetas corresponden 224 á la parroquia de San Miguel, que es la de 1.º ascenso, y 198 á la de San Andrés *para culto*; las 1.975 restantes *al Clero* de ambas parroquias, segun su categoría.

Leon. Las 26.063 pesetas corresponden 6.738 *para culto* que se distribuyen de este modo: 750 á cada una de las parroquias de San Juan de Regla, San Marcelo, San Martín, Nuestra Señora del Mercado y Santa Marina; y 498 á cada una de las 6 restantes, hecha escepcion de la de Santa María de Villaperez, que no tiene asignacion por este concepto, pues como de patronato particular subviene el patrono á este gasto. Las 19.325 restantes *para Clero* se distribuyen segun la categoría y cargo de cada uno, como en otro lugar se deja expresado.

Mansilla de las Mulas. Las 3.446 pesetas corresponden 573 á la parroquia de Santa María, que es la de término, y 273 á la de San Martín *para culto*, y la 2.600 restantes *al Clero* segun su categoría.

Matanza. Las dos parroquias tienen iguales cantidades por ambos conceptos.
Palacios de la Valduerna. Las 2.337'50 pesetas corresponden 287'50 á la parroquia de San Pedro y 350 á la de Santa María, *para culto* y las 1.700 restantes á *clero*.

Panferrada. Las 5.200 pesetas corresponden 1.200 á la parroquia de Santa María de la Encina, 250 á su anexo San Pedro y 450 á la de San Andrés *para culto*, y las 3.300 restantes *para clero* segun categorías y cargos.

Posadilla de la Vega. Las 2.225 pesetas corresponden 250 á la parroquia de Santa Justa y 275 á la de San Pedro, *por culto*; las 1.700 restantes *para clero*.

Quintana del Marco. Las 2.312'50 corresponden 350 á la parroquia de San Pedro y 262'50 á la de San Salvador, *por culto* y las 1.700 restantes á *clero*.

Sahagún. Las 7.671 pesetas corresponden 1.296 á *culto*, á razon de 324 á cada una de las cuatro parroquias; las 6.375 restantes á *clero*, segun categorías. La parroquia de 1.^{er} ascenso es la de Santiago Apostol.

Toral de los Guzmanes. Las 3.050 corresponden 225 á la parroquia de Santa María, que es la de 2.^o ascenso, y 325 á la de San Juan *para culto* y las 2.500 restantes á *clero*, segun categorías.

Valdemora. Las 1.875 pesetas corresponden 150 á cada una de las dos parroquias *para culto* y 1.575 restantes á *clero*. La parroquia rural de 1.^a es la de El Salvador.

Valdeñas. Las 8.444 pesetas corresponden 1.494 á *culto*, á saber: 225 á la parroquia de San Pedro y 423 á la de Santa María, que son las dos de 2.^o ascenso; 273 á la de San Claudio y 234 á la de San Juan, que son las dos de 1.^{er} ascenso y 249 á la de La Trinidad, de entrada: las 6.950 restantes á *clero* segun categorías y cargos de cada uno.

Valencia de Don Juan. Las 4.625 pesetas corresponden 225 á la parroquia de San Juan, 275 á la de Santa María y 750 á la de San Pedro *por culto*: las 3.375 á *clero* segun categorías.

Villafranca del Bierzo. Los 3.987'50 pesetas corresponden 737'50 á *culto* á razon de 250 á cada una de las parroquias de Santa Catalina y San Nicolás y 237'50 á la de Santiago; las 3.250 restantes á *clero* á 900 pesetas cada párroco y 550 al coadjutor.

RESPECTO A LA INSTRUCCION PRIMARIA.

1.^a En los pueblos donde hay mas de una escuela se han reunido las **dotaciones** pertenecientes á todas. Cuando son de igual categoría sean de *niños* ó de *niñas* la cantidad total es á percibir por partes iguales: por ejemplo: en *Benavides*, las 1.562'50 pesetas asignadas á las dos escuelas que existen corresponden 781'25 á la de *niños* y 781'25 á la de *niñas*. Esta es la regla general y las escepciones, ó lo que es igual, los casos en que esto no suceda se expresarán mas abajo.

2.^a Las dotaciones de las escuelas son con cargo al presupuesto municipal y en muchos casos subvencionado además el personal por el del Estado. Las escuelas mixtas se encuentran en este caso, esto és, que sus dotaciones son pagadas de ambos presupuestos, escepcion hecha de un corto número (siete) que solo están á cargo del presupuesto municipal: estas son las que van señaladas con un cerillo (). Las demas todas son tambien con cargo á este presupuesto.

3.^a En las dotaciones van reunidas la de *personal* y la de *material*; mas cuando se quiera saber cuanto corresponde á cada uno de estos conceptos bastará tener

en cuenta que al material corresponde INVARIABLEMENTE una quinta parte de la asignación total; de modo que una escuela cuya dotación total sea de 500 pesetas, por ejemplo, su quinta parte, ó sean 100, corresponden al material y las 400 restantes al personal. La única excepción es la de párvulos de Leon que tiene 2.000 pesetas para personal y 615 para material por incluirse en esta suma el salario de la portera.

4.^a No van incluidas en las dotaciones las retribuciones que algunos Ayuntamientos satisfacen además por que no tienen carácter permanente ni dan derecho alguno; sin embargo, por lo que pueda convenir también se expresarán mas abajo las escuelas que, además de la dotación que se les deja marcada cuentan hoy con este recurso, pagado por el municipio.

5.^a En las escuelas que tienen Auxiliar tampoco va incluido el sueldo de éste en la dotación: igualmente se expresan las que se encuentran en este caso que son una en Astorga, otra en Bañeza y dos en Leon.

Pueblos que tienen más de una escuela con dotaciones diferentes.

Audanzas del Valle, Castrofuerte, Corbillos de los Oteros, La Baña (Encinedo), *Fuentes de Carbajal, Lagunadarga, Salides de Castroponce* (Pozuelo del Páramo), *Santa María de la Isla y Valle de Finolledo.*

Las 1.125 pesetas asignadas á las dos escuelas que tiene cada uno de estos pueblos, corresponden 781'25 á las elementales de niños y 343'75 á las incomple-
de niñas.

Astorga. Las 3.250 corresponden 1.875 á la de niños y 1.375 á la de niñas. La de niños tiene además un Auxiliar con 750 pesetas.

Bañeza. Las 3.312'50 corresponden 1.031'25 á la primera elemental de niños, 825 á la otra y 1.456'25 á la de niñas que además tiene un Auxiliar con 550.

Laguna de Negrillos. Las 2.306'25 de ambas escuelas, corresponden 1.275 á la de niños y 1.031'25 á la de niñas.

León. Las 9.802'50 de la capital se distribuyen: 1.718'75 á la elemental de niños, que además tiene un Auxiliar con 900; las dos elementales de niñas, también á 1.718'75 cada una. Existen además una *Práctica Normal de Maestros* con 2.031'25 que también tiene un Auxiliar con 1.100 y otra mixta de *Párvulos* con 2.615.

Puente del Castro. Las 1.802'50 corresponden 937'50 á la elemental de niñas y 865 á la incompleta de niños.

Riello. Las 1.312'50 de ambas escuelas, corresponden 968'75 á la de niños y 343'75 á la de niñas.

Sahagún. Las 4.468'75 se distribuyen: 1.375 á la elemental de niños primera y el resto entre las otras tres á 1.031'25 cada una.

Valdéras. Las 4.812'50 pesetas se distribuyen 1.375 á la primera elemental de niños y 1.031'25 á la segunda é iguales cantidades respectivamente para las otras dos de niñas.

Val de San Lorenzo. Las 1812'50 pesetas asignadas á ambas escuelas corresponden 1.031'25 á la de niños y 781'25 á la de niñas.

Villabuena—(Villafranca). Las 1.281'25 de las dos escuelas de este pueblo corresponden 937'50 á la elemental de niños y 343'75 á la incompleta de niñas.

Villacé. Las 1.145'62 de ambas escuelas, corresponden 520'62 á la elemental de niñas y las 625 restantes á la incompleta de niños.

Escuelas que tienen además retribucion pagada del presupuesto municipal.

Astorga. La elemental de niñas 500 pesetas. *Benavides*, elemental de niños 200, de niñas 120, y las de *Quintanilla del Valle* y *Antoñan* 40 cada una. *Llamas de la Ribera*, la de niños 30 y la de niñas 15, la de *Quintanilla de Sollamas* 25 y la de *Villaviciosa* 15. *Castrillo de la Valduerna* 50 la de niños y 30 la de niñas. *Destriana* 137·50 la de niños, 62·50 la de niñas y la de *Robledo* 12·50. *Bañeza* 275 la primera elemental de niños y 180 la de niñas. *San Esteban de Nogales*: la de niños 25 y la de niñas 20. *Leon*: la elemental primera de niñas 150, la de Párvulos 125 y la incompleta de niños de *Puente del Castro* con otras 125. Esta tiene además 240 para alquiler de casa. *Mansilla de las Mulas*, la de niños 180 y la de niñas 150. *Noceda*, la de niños 60, la de niñas 30 y la de *Robledo de las Traviesas* 15. *Castilfalé*, 75. *Fresno de la Vega*, la elemental de niños 70 y la de niñas 40. *Arganza*: ambas con 100 cada una y las de *Magaz de Arriba* y *San Juan de la Mata* con 15 cada una.

6.^a Las escuelas tal como quedan determinadas en el cuerpo de este NOMENCLATOR son todas las existentes en la provincia elevadas á la categoría de permanentes, segun el arreglo hecho por la Direccion general de Instrnccion publica, el cual empezó á regir en 1.º de Julio de 1884; habiendo además otro número considerable subvencionadas por los Ayuntamientos, que solo funcionan en la temporada de invierno, cuando la asistencia de los niños á las municipales se hace difícil: estas escuelas no se las considera ni tienen otro carácter que el de particulares ó privadas, por lo cual no se ha hecho mérito de ellas.

NOTAS.

(1) *Bárrios de Salas*. Es el nombre oficial del Ayuntamiento sin que se conozca entidad de poblacion á quien poderle aplicar: la capital es *Salas de los Bárrios*.

(2) *Benuza*. Antes residia la capitalidad en *Sigüeya* y se trasladó á Benuza por acuerdo de la Excma. Diputacion provincial fecha 6 de Noviembre de 1880.

(3) *Cabañasraras*. Es el nombre oficial del Ayuntamiento y tampoco existe entidad de poblacion que le lleve: dan origen colectivamente á esta denominacion los 14 barrios que se dejan nombrados, radicando la capitalidad en el conocido por el de *Santa Ana*.

(4) *Valdecañada*. Este pueblo pertenecia al Ayuntamiento de *San Estéban de Valdueza* habiéndose agregado al de *Ponferrada* por acuerdo de la Excma. Diputacion provincial de 16 de Febrero de 1881.

(5) *Vallecillo*. Residia antes la capitalidad en *Villeza* y fué trasladada á Vallecillo por acuerdo de la Excma. Diputacion provincial fecha 5 de Febrero de 1880.

(6) *Villazanzo de Valderaduey*. Residió la capitalidad en *Villavelasco de Valderaduey*, habiéndose trasladado á Villazanzo por acuerdo de la Excma. Diputacion provincial fecha 5 de Abril de 1879.

(7) *Valdelugueros*. Es el nombre oficial del Ayuntamiento y tampoco se conoce entidad alguna de poblacion que le lleve: la capital reside en *Lugueros*.

Escuelas que tienen sistema electivo pagada del presupuesto municipal.

Escuelas que tienen sistema electivo pagada del presupuesto municipal.

NOTAS.

- 1.- Los nombres oficiales del Ayuntamiento en los se conocen...
- 2.- Los nombres oficiales del Ayuntamiento en los se conocen...

Las parroquias todas de la provincia, en razon á la demarcacion eclesiástica,
se hallan distribuidas de la manera siguiente:

| DIÓCESIS DE LEÓN. | | Término. | Segundo ascenso. | Primer ascenso. | Entrada. | Rurales de primera. | Rurales de segunda. | Anexos. | Total. |
|---------------------------------|-----------------------|-----------------|-------------------------|------------------------|-----------------|----------------------------|----------------------------|----------------|---------------|
| Arciprestazgo de | Almanza..... | 6 | » | 9 | 5 | 7 | 4 | 5 | 36 |
| — | Argüellos..... | 1 | 2 | 3 | 5 | 7 | 7 | 6 | 31 |
| — | Boadilla de Rioseco.. | 2 | 2 | 1 | » | » | » | » | 5 |
| — | Castilfalé..... | 1 | 1 | 3 | 3 | 2 | 1 | 1 | 12 |
| — | Céa..... | 3 | » | 9 | 14 | 2 | 4 | 2 | 34 |
| — | Curueño de Abajo... | 1 | 1 | 6 | 2 | 7 | 3 | 2 | 22 |
| — | Curueño de Arriba.. | 1 | 2 | 2 | 4 | 2 | 1 | 4 | 16 |
| — | Dóncos..... | » | » | » | 1 | » | » | 1 | 2 |
| — | León..... | 9 | 1 | » | 3 | » | » | » | 13 |
| — | Lillo y Penamián... | » | 1 | 7 | 2 | 3 | 4 | 4 | 21 |
| — | Mansilla de las Mulas | 3 | 4 | 1 | 3 | 9 | 8 | 1 | 29 |
| — | Matas (Las)..... | 1 | 4 | 8 | 4 | » | » | 1 | 18 |
| — | Mayorga..... | » | » | 3 | 1 | » | » | » | 4 |
| — | Navatejera..... | » | 4 | 4 | 3 | 1 | 2 | 3 | 17 |
| — | Otéros del Rey..... | 2 | 1 | 10 | 8 | 2 | 5 | 1 | 29 |
| — | Rivesla..... | » | 2 | 6 | 8 | 4 | 5 | 3 | 28 |
| — | Rueda de Abajo..... | » | 4 | 10 | 4 | 2 | 3 | 1 | 24 |
| — | Rueda de Arriba.... | » | 5 | 4 | 6 | 3 | 5 | 6 | 29 |
| — | Sahagun..... | 5 | 1 | » | 3 | 2 | 1 | » | 12 |
| — | S. Miguel del Camino | 8 | 9 | 11 | 7 | 3 | 1 | 5 | 44 |
| — | Sobarriba..... | 3 | » | 6 | 6 | 3 | 4 | 10 | 32 |
| — | Torio..... | » | 4 | 4 | 7 | » | 2 | 12 | 29 |
| — | Valdeburon de Abajo | » | » | 4 | 2 | 3 | 4 | 3 | 16 |
| — | Valdeburon de Arriba | 2 | 2 | 11 | 9 | 2 | 6 | 1 | 33 |
| — | Valdéras..... | » | 2 | 3 | 1 | » | 2 | » | 8 |
| — | Valdevimbre..... | 1 | 1 | 5 | 3 | 1 | » | 3 | 14 |
| — | Vega y Páramo..... | 3 | » | 8 | 8 | 3 | » | 3 | 25 |
| <i>Total de la diócesis....</i> | | 52 | 53 | 138 | 122 | 68 | 72 | 78 | 583 |

DIÓCESIS DE ASTORGA.

| | Término. | Segundo ascenso. | Primer ascenso. | Entrada. | Rurales de primera. | Rurales de segunda. | Anexos. | Total. |
|---------------------------------|----------|------------------|-----------------|----------|---------------------|---------------------|---------|--------|
| Arciprestazgo de Bierzo..... | » | 5 | 5 | 9 | » | 2 | 4 | 25 |
| — Boeza..... | » | 4 | 13 | 21 | 2 | 1 | 14 | 55 |
| — Cabrera alta..... | » | 1 | 1 | 7 | 1 | 1 | 3 | 14 |
| — Cabrera baja..... | 1 | 2 | 1 | 12 | » | 1 | 10 | 27 |
| — Cepeda..... | » | 1 | 8 | 14 | 9 | 3 | 14 | 49 |
| — Decanato..... | 1 | 6 | 3 | 5 | 1 | » | 4 | 20 |
| — Omaña..... | » | » | » | 8 | 3 | 8 | 2 | 21 |
| — Órbigo..... | 3 | 3 | 4 | 9 | 4 | 1 | » | 24 |
| — Páramo..... | » | » | 2 | 16 | 1 | 4 | » | 23 |
| — Páramo y Vega..... | » | 1 | 4 | 21 | 2 | 4 | 2 | 34 |
| — Ribas del Sil..... | » | 2 | 7 | 18 | 2 | 1 | 23 | 53 |
| — Ribera de Úrbia. | » | 4 | 9 | 17 | 5 | 6 | 13 | 54 |
| — Somoza..... | » | » | 7 | 16 | 4 | » | 5 | 32 |
| — Valdeórras..... | » | 1 | » | » | » | » | » | 1 |
| — Valdería..... | 1 | 1 | 3 | 4 | » | » | 1 | 10 |
| — Valduerna..... | 1 | » | 6 | 14 | 3 | 1 | 5 | 30 |
| — Vega y Ribera..... | 5 | 3 | 8 | 9 | 1 | 4 | » | 30 |
| — Villafranca..... | » | 2 | 5 | 19 | 2 | 5 | 16 | 49 |
| <i>Total de la diócesis....</i> | 12 | 36 | 86 | 219 | 40 | 42 | 116 | 551 |

DIÓCESIS DE OVIEDO.

| | | | | | | | | |
|-------------------------------------|---|----|----|----|----|---|----|-----|
| Arciprestazgo de Bábía de Suso..... | » | » | » | 10 | 1 | 2 | » | 13 |
| — Bábía de Yuso..... | » | » | 3 | 11 | » | » | » | 14 |
| — Carbajales..... | » | 1 | 1 | 13 | » | 2 | » | 17 |
| — Gordon..... | 1 | 1 | 19 | 6 | 2 | » | 6 | 35 |
| — Lacedana..... | » | » | 5 | 10 | 1 | 1 | 2 | 19 |
| — Luna..... | » | » | 6 | 11 | 3 | » | 2 | 22 |
| — Návía de Suarna.... | » | » | 1 | » | » | » | 1 | 2 |
| — Omaña..... | » | 1 | 3 | 9 | 1 | » | 2 | 16 |
| — Ordás..... | » | 3 | 5 | 13 | 1 | » | 1 | 23 |
| — Riello..... | » | » | 3 | 7 | » | » | 1 | 11 |
| — Túrca y Armellada.. | 1 | 1 | 1 | 1 | » | » | » | 4 |
| — Valencia de D Juan. | 1 | 3 | 5 | » | » | » | » | 9 |
| — Vega de Toral..... | 1 | 4 | 3 | 1 | 1 | 1 | » | 11 |
| <i>Total de la diócesis....</i> | 4 | 14 | 55 | 92 | 10 | 6 | 15 | 196 |

DIÓCESIS DE LUGO.

| | | | | | | | | |
|---------------------------------|---|---|---|----|---|---|---|----|
| Arciprestazgo de Courel..... | » | » | » | 2 | » | » | 1 | 3 |
| — Valcarce..... | 3 | » | 1 | 9 | » | 1 | 6 | 20 |
| <i>Total de la diócesis....</i> | 3 | » | 1 | 11 | » | 1 | 7 | 23 |

DIÓCESIS DE SANTIAGO.

| | Término. | Segundo ascenso. | Primer ascenso. | Entrada. | Rurales de primera. | Rurales de segunda. | Anexos. | Total. |
|---------------------------------|----------|------------------|-----------------|----------|---------------------|---------------------|---------|--------|
| Arciprestazgo de Rivesla..... | » | » | » | 1 | » | » | 1 | 2 |
| — Valcarce..... | » | » | 2 | » | » | » | 2 | 4 |
| <i>Total de la diócesis....</i> | » | » | 2 | 1 | » | » | 3 | 6 |

RESÚMEN.

| | | | | | | | | |
|---------------------------|----|-----|-----|-----|-----|-----|-----|-------|
| DIÓCESIS DE LEÓN..... | 52 | 53 | 138 | 122 | 68 | 72 | 78 | 583 |
| DIÓCESIS DE ASTORGA..... | 12 | 36 | 86 | 219 | 40 | 42 | 116 | 551 |
| DIÓCESIS DE OVIEDO..... | 4 | 14 | 55 | 92 | 10 | 6 | 15 | 196 |
| DIÓCESIS DE LUGO..... | 3 | » | 1 | 11 | » | 1 | 7 | 23 |
| DIÓCESIS DE SANTIAGO..... | » | » | 2 | 1 | » | » | 3 | 6 |
| <i>Total general.....</i> | 71 | 103 | 282 | 445 | 118 | 121 | 219 | 1.359 |

NOTA. Las diferencias que se observan en la clasificación por categorías de las parroquias entre este cuadro y el cuadro-resumen son debidas, según antecedentes tomados, á que no hay acuerdo definitivo respecto de algunas, por cuya razón en un documento figuran con una categoría y en otro aparecen con otra. Dejándolas según las hemos encontrado, debemos significar que la verdadera actual es la que cada una tiene determinada en el cuerpo de este NOMENCLÁTOR, y á ella se ajusta su dotación de personal, que es realmente la que perciben.

Cuadro-resumen de los datos expuestos.

| PARTIDOS JUDICIALES. | Su extension superficial. — Kilóm. cuad. | Ayun- tamientos que comprenden. | PUEBLOS Y ENTIDADES DE QUE SE COMPONEN. | | | | | | | CENSO DE POBLACION. | | |
|-------------------------|--|--|--|------------|--------------|------------|-----------|-----------|--------------|-------------------------|--------------------|----------------|
| | | | Ciudades. | Villas. | Lugares. | Aldeas. | Barrios. | Caseríos. | Total. | (POBLACION DE DERECHO.) | | |
| | | | | | | | | | | HABITANTES. | | |
| | | | | | | | | | | Vecinos. | Domi- ciliados. | Total. |
| Astorga..... | 1.810'15 | 25 | 1 | 10 | 129 | 15 | 5 | 1 | 161 | 13.238 | 36.504 | 49.742 |
| Bañeza (La)..... | 1.267'10 | 33 | » | 25 | 92 | 5 | » | 6 | 128 | 11.964 | 30.377 | 42.341 |
| León..... | 1.452'12 | 23 | 1 | 7 | 137 | 30 | 5 | 4 | 184 | 11.807 | 33.682 | 45.489 |
| Múrias de Parédes... | 1.797'49 | 14 | » | 9 | 112 | 39 | 12 | 2 | 174 | 6.076 | 19.834 | 25.910 |
| Ponferrada..... | 2.105'62 | 23 | » | 20 | 141 | 6 | 26 | 5 | 198 | 12.791 | 36.249 | 49.040 |
| Riaño..... | 1.880'68 | 17 | » | 31 | 80 | 2 | 1 | 5 | 119 | 5.194 | 16.078 | 21.272 |
| Sahagun..... | 1.808'15 | 29 | » | 19 | 77 | » | 1 | 4 | 101 | 6.969 | 18.587 | 25.556 |
| Valéncia de D. Juan. | 1.438'81 | 35 | » | 28 | 53 | 5 | 1 | 2 | 89 | 8.717 | 22.044 | 30.761 |
| Vecilla (La)..... | 1.296'38 | 14 | » | 6 | 137 | » | 2 | 7 | 152 | 6.561 | 17.896 | 24.457 |
| Villafranca del Bierzo. | 1.114'70 | 21 | » | 7 | 119 | 37 | 13 | 18 | 194 | 12.241 | 31.135 | 43.376 |
| <i>Totales.....</i> | <i>15.971'20</i> | <i>234</i> | <i>2</i> | <i>162</i> | <i>1.077</i> | <i>139</i> | <i>66</i> | <i>54</i> | <i>1.500</i> | <i>95.558</i> | <i>262.386</i> | <i>357.944</i> |

| CULTO CATOLICO. | | | | | | | | | | | | | INSTRUCCION PRIMARIA. | | | | | | | | | | |
|------------------------------|---------------------|--------------------|----------|------------------------|------------------------|---------|--------|--------------|----------|--|-------|--------------|---|--------------|---------------|---------------|----------|------|--|-------|------------|--|--|
| PARROQUIAS Y SUS CATEGORÍAS. | | | | | | | | | | Presupuesto para su sostenimiento. | | | ESCUELAS Y SUS GRADOS Ó CATEGORÍAS. (1) | | | | | | Presupuesto para su sostenimiento. | | | | |
| Termino. | Segundo ascenso. | Primer ascenso. | Entrada. | Rurales de primera. | Rurales de segunda. | Anexos. | Total. | Pesetas. | | Niños | Niñas | Elementales. | | Incompletas. | | Mixtas | | | Normal de maes- tros. | Total | (2) | | |
| | | | | | | | | Cts. | Pesetas. | | | Niños | Niñas | Elementales. | In-com-pletas | De pár-vulos. | Pesetas. | Cts. | | | | | |
| 9 | 12 | 28 | 55 | 17 | 3 | 33 | 157 | 176.775 | | 23 | 22 | » | » | » | 46 | » | » | » | » | 91 | 63.687'50 | | |
| 6 | 5 | 21 | 60 | 11 | 11 | 8 | 122 | 146.482 | | 24 | 19 | » | 4 | » | 43 | » | » | » | » | 90 | 61.306'25 | | |
| 22 | 22 | 41 | 25 | 37 | 18 | 25 | 190 | 213.796'50 | | 5 | 6 | 1 | » | » | 58 | 1 | 1 | » | » | 72 | 50.476'87 | | |
| » | 3 | 25 | 87 | 13 | 9 | 9 | 146 | 151.027'50 | | 2 | 2 | » | » | » | 45 | » | » | » | » | 49 | 27.093'75 | | |
| 1 | 14 | 30 | 59 | 14 | 6 | 43 | 167 | 172.250 | | 19 | 17 | » | 1 | » | 49 | » | » | » | » | 86 | 57.306'25 | | |
| 7 | 3 | 29 | 17 | 19 | 20 | 15 | 110 | 110.173 | | 3 | 3 | » | » | 1 | 41 | » | » | » | » | 48 | 26.781'25 | | |
| 11 | 8 | 30 | 20 | 18 | 8 | 6 | 101 | 121.175 | | 7 | 7 | » | » | » | 46 | » | » | » | » | 60 | 37.750 | | |
| 9 | 13 | 34 | 14 | 15 | 8 | 7 | 100 | 126.920 | | 19 | 17 | 1 | 2 | 2 | 28 | » | » | » | » | 69 | 49.332'12 | | |
| 3 | 15 | 31 | 17 | 27 | 14 | 29 | 136 | 128.421'50 | | 2 | 2 | » | » | 2 | 43 | » | » | » | » | 49 | 27.156'25 | | |
| 3 | 6 | 14 | 51 | 6 | 6 | 44 | 130 | 109.669 | | 20 | 17 | » | 1 | 3 | 36 | » | » | » | » | 77 | 53.531'25 | | |
| 71 | 101 | 283 | 405 | 177 | 103 | 219 | 1.359 | 1.456.689'50 | | 124 | 112 | 2 | 8 | 8 | 435 | 1 | 1 | » | » | 691 | 454.421'49 | | |

(1) Hay en Leon una escuela superior de niños, la única de la provincia. Va incluida con las elementales.

(2) Es con cargo al del Estado por 141.520'25 y con cargo al de la provincia por 312.901'24 pesetas.

APLICACIONES ESTADÍSTICAS.

ALGUNAS RELACIONES DE LAS MAS IMPORTANTES.

| PARTIDOS JUDICIALES. | NÚMEROS ABSOLUTOS. | | | | | | | | |
|-----------------------------|---|---|---------------------|------------------|--------------|-----------------------|----------------|--------------|------|
| | Extension superficial. — Kilóm. cuad. | POBLACION. — Habitantes en total. | Ayunta- mientos. | Culto católico. | | Instrucción primaria. | | | |
| | | | | Par- roquias. | Presupuesto. | | Es- cuelas. | Presupuesto. | |
| | | | | | Pesetas. | Cts. | | Pesetas. | Cts. |
| Astorga..... | 1.810'15 | 49.742 | 25 | 157 | 176.775 | 91 | 63.687'50 | | |
| Bañeza (La)..... | 1.267'10 | 42.341 | 33 | 122 | 146.482 | 90 | 61.306'25 | | |
| León..... | 1.452'12 | 45.489 | 23 | 190 | 213.796'50 | 72 | 50.476'87 | | |
| Múrias de Parédes..... | 1.797'49 | 25.910 | 14 | 146 | 151.027'50 | 49 | 27.093'75 | | |
| Ponferrada..... | 2.105'62 | 49.040 | 23 | 167 | 172.250 | 86 | 57.306'25 | | |
| Riaño..... | 1.880'68 | 21.272 | 17 | 110 | 110.173 | 48 | 26.781'25 | | |
| Sahagun..... | 1.808'15 | 25.556 | 29 | 101 | 121.175 | 60 | 37.750 | | |
| Valencia de Don Juan..... | 1.438'81 | 30.761 | 35 | 100 | 126.920 | 69 | 49.332'12 | | |
| Vecilla (La)..... | 1.296'38 | 24.457 | 14 | 136 | 128.421'50 | 49 | 27.156'25 | | |
| Villafranca del Bierzo..... | 1.114'70 | 43.376 | 21 | 130 | 109.669 | 77 | 53.531'25 | | |
| <i>Toda la provincia...</i> | 15.971'20 | 357.944 | 234 | 1.359 | 1.456.689'50 | 691 | 454.421'49 | | |

(1) Si se prescinde en este cálculo de los anexos, las relaciones son: á cada parroquia 14'01 kilómetros cuadrados y 313'98 habitantes.

(2) La cantidad de 1'27 pesetas que por Instrucción primaria se dá como relacion con cada habitante es pagada con 0'40 con cargo al presupuesto del

ESTADÍSTICAS.

LAS MAS IMPORTANTES.

| PARTIDOS JUDICIALES. | NÚMEROS RELATIVOS. | | | | | | | | | | |
|----------------------|--------------------------------|-------------------------|--------------|-------------------------------|-------------|------------------|--------------------------|-----------------------------|-------------|------------------|------|
| | Habitantes por kilóm. cuad. | Ayuntamientos | | Culto católico (1) | | | Instrucción primaria (2) | | | | |
| | | á cada uno corresponden | | á cada parroquia corresponden | | á cada habitante | | á cada escuela corresponden | | á cada habitante | |
| | | Kilóm. cuad. | Habitantes. | Kilóm. cuad. | Habitantes. | Pesetas. | Cts. | Kilóm. cuad. | Habitantes. | Pesetas. | Cts. |
| 27'48 | 72'41 | 1.589'68 | 11'52 | 316'82 | 3'53 | | 19'89 | 546'74 | 1'28 | | |
| 33'41 | 38'40 | 1.283'01 | 10'38 | 347'05 | 3'46 | | 14'08 | 470'46 | 1'45 | | |
| 31'33 | 63'14 | 1.977'78 | 7'64 | 239'41 | 4'70 | | 20'17 | 631'79 | 1'11 | | |
| 14'41 | 128'39 | 1.850'71 | 12'31 | 177'46 | 5'83 | | 36'66 | 528'78 | 1'04 | | |
| 23'29 | 91'55 | 2.132'17 | 12'60 | 293'05 | 3'51 | | 24'48 | 570'23 | 1'17 | | |
| 11'32 | 110'63 | 1.251'29 | 17'09 | 193'38 | 5'18 | | 39'18 | 443'17 | 1'26 | | |
| 14'13 | 62'35 | 881'24 | 17'90 | 253'02 | 4'74 | | 30'14 | 425'93 | 1'48 | | |
| 21'38 | 41'11 | 878'88 | 14'38 | 307'61 | 4'13 | | 20'85 | 445'81 | 1'60 | | |
| 18'86 | 92'60 | 1.746'92 | 9'53 | 179'83 | 5'25 | | 26'46 | 499'12 | 1'11 | | |
| 38'91 | 53'08 | 2.065'52 | 8'57 | 333'66 | 2'55 | | 14'48 | 563'32 | 1'23 | | |
| 27'41 | 68'25 | 1.529'68 | 11'75 | 263'39 | 4'07 | | 23'11 | 518'01 | 1'27 | | |

Estado y 0'87 con cargo á los municipales.



INDICE por orden alfabético de los pueblos y

Ayuntamientos de que se compone la provincia.

| PUEBLOS Y ENTIDADES. | Ayuntamientos á que corresponden. | Partido judicial. |
|--------------------------------|-----------------------------------|------------------------|
| A | | |
| Abadengo de Torío..... | Garrafe de Torío..... | Leon..... |
| Ábano..... | Quintana del Castillo..... | Astorga..... |
| Abelgas..... | Láncara..... | Murias de Paredes..... |
| Abesedo..... | Molinaseca..... | Ponferrada..... |
| ACEBEDO..... | Acebedo..... | Riaño..... |
| Acebes..... | Bustillo del Páramo..... | Bañeza..... |
| Acebo (El)..... | Molinaseca..... | Ponferrada..... |
| Acisa (La)..... | Ercina (La)..... | Vecilla..... |
| Adrados..... | Boñar..... | Vecilla..... |
| Adrados de Ordás..... | Santa María de Ordás..... | Murias de Paredes..... |
| Agadan..... | Ponferrada..... | Ponferrada..... |
| Aguiar..... | Portela de Aguiar..... | Villafranca..... |
| Albaredos..... | Barjas..... | Villafranca..... |
| ALVÁRES..... | Albares..... | Ponferrada..... |
| Albires..... | Yzagre..... | Valencia..... |
| Alcaidon..... | Soto de la Vega..... | Bañeza..... |
| Alcedo..... | Robla..... | Vecilla..... |
| Alcoba..... | Cimanes del Tejar..... | Leon..... |
| Alcuetas..... | Villabraz..... | Valencia..... |
| Aldea (La)..... | Valverde del Camino..... | Leon..... |
| Aldea del Puente (La)..... | Valdepolo..... | Sahagun..... |
| Aleje..... | Villayandre..... | Riaño..... |
| Alejico..... | Cistierna..... | Riaño..... |
| ALGADEFE..... | Algadefe..... | Valencia..... |
| Alija de la Ribera..... | Villaturiel..... | Leon..... |
| ALIJA DE LOS MELONES..... | Alija de los Melones..... | Bañeza..... |
| Almagariños..... | Igüeña..... | Ponferrada..... |
| ALMANZA..... | Almanza..... | Sahagun..... |
| Almázcara..... | Congosto..... | Ponferrada..... |
| Almuzara..... | Cármenes..... | Vecilla..... |
| Altoabar de la Encomienda..... | Pozuelo del Páramo..... | Bañeza..... |
| Ambasaguas..... | Encinedo..... | Ponferrada..... |
| Ambasaguas y Barrio..... | Santa Colomba de Curueño..... | Vecilla..... |
| Ambascasas..... | Vega de Valcarce..... | Villafranca..... |
| Ambasmestas..... | Vega de Valcarce..... | Villafranca..... |
| Anciles..... | Riaño..... | Riaño..... |

| Arciprestazgo. | Diócesis. | Dirección de la correspondencia. | TIENEN | | | |
|----------------------------|---------------|---------------------------------------|----------------|--------------|----------------|---------------------------------------|
| | | | Parroquia..... | Escuela..... | Carretera..... | Puerto de G. C. Ferro-carriil..... |
| Torio..... | Leon..... | Leon.—Garrafe..... | 1 | | | |
| Cepeda..... | Astorga..... | Vega de Magaz..... | 1 | | | |
| San Miguel del Camino..... | Leon..... | Leon.—Láncara..... | 1 | 1 | | |
| »..... | »..... | Ponferrada..... | | | | |
| Valdeburon de Arriba..... | Leon..... | Sahagún.—Sabero..... | 1 | 1 | | |
| Páramo..... | Astorga..... | Veguellina de Orbigo..... | 1 | | | |
| Úrbia..... | Astorga..... | Ponferrada..... | 1 | | | |
| Rueda de Arriba..... | Leon..... | La Robla.—Ercina..... | 1 | 1 | | |
| Rueda de Arriba..... | Leon..... | La Robla.—Boñar..... | 1 | | | |
| Ordás..... | Oviedo..... | Leon.—Otero de las Dueñas..... | 1 | | | |
| »..... | »..... | Ponferrada..... | | | | |
| »..... | »..... | Villafranca..... | | | | |
| »..... | »..... | Trabadelo..... | | | | |
| Boeza..... | Astorga..... | Torre de Santa Marina..... | 1 | 2 | | |
| Mayorga..... | Leon..... | Sahagun..... | 1 | 1 | 1 | |
| »..... | »..... | La Bañeza..... | | | | |
| Gordon..... | Oviedo..... | La Robla..... | 1 | | 1 | |
| Órbigo..... | Astorga..... | Villadangos del Páramo..... | 1 | | | |
| Castilfalé..... | Leon..... | Palanquinos.—Fuentes de Carbajal..... | 1 | 1 | | |
| San Miguel del Camino..... | Leon..... | Quintana de Raneros..... | 1 | | | |
| Mansilla de las Mulas..... | Leon..... | El Burgorranero..... | 1 | | | |
| Valdeburon de Abajo..... | Santiago..... | La Robla..... | 1 | 1 | 1 | |
| Rivesla..... | Leon..... | Sahagun.—Cebanico..... | 1 | | | |
| Vega de Toral..... | Oviedo..... | Leon..... | 1 | 2 | 1 | |
| La Sobarriba..... | Leon..... | Leon.—Villarente..... | 1 | | | |
| Páramo y Vega..... | Astorga..... | La Bañeza..... | 2 | 2 | | |
| Cepeda..... | Astorga..... | Bembibre..... | 1 | | | |
| Almanza..... | Leon..... | Sahagun.—Almanza..... | 1 | 2 | 1 | 1 |
| Boeza..... | Astorga..... | San Miguel de las Dueñas..... | 1 | | | |
| »..... | »..... | Villamanin..... | | | | |
| Páramo y Vega..... | Astorga..... | La Bañeza..... | 1 | 1 | | |
| Cabrera Baja..... | Astorga..... | Puente de Domingo Florez..... | 1 | | | |
| Curueño de Abajo..... | Leon..... | La Robla..... | 1 | 1 | | |
| »..... | »..... | Villafranca.—Vega de Valcarce..... | | | | |
| Valcarce..... | Lugo..... | Villafranca.—Vega de Valcarce..... | 1 | | 1 | |
| Valdeburon de Abajo..... | Leon..... | Sahagun.—Riaño..... | 1 | | | |

| PUEBLOS Y ENTIDADES. | Ayuntamientos á que corresponden. | Partido judicial. |
|-------------------------------|-----------------------------------|-------------------|
| Andarraso..... | Campo de la Lomba..... | Murias..... |
| Andiñuela..... | Rabanal del Camino..... | Astorga..... |
| Anllares..... | Páramo del Sil..... | Ponferrada..... |
| Anllarinos..... | Páramo del Sil..... | Ponferrada..... |
| Antigua (La)..... | Audanzas del Valle..... | Bañeza..... |
| Antimio de Abajo..... | Onzonilla..... | Leon..... |
| Antimio de Arriba..... | Chozas de Abajo..... | Leon..... |
| Antoñan del Valle..... | Benavides..... | Astorga..... |
| Antoñanes..... | Bustillo del Páramo..... | Bañeza..... |
| Aralla..... | Láncara..... | Murias..... |
| Árbas del Puerto..... | Rodiezmo..... | Vecilla (La)..... |
| Arborbuena..... | Cacabelos..... | Villafranca..... |
| Archueja..... | Valdefresno..... | Leon..... |
| Arayos..... | Villaselán..... | Sahagun..... |
| ARDON..... | Ardon..... | Valencia..... |
| Ardonciuó..... | Chozas de Abajo..... | Leon..... |
| Arenillas de Valderaduey..... | Galleguillos de Campos..... | Sahagun..... |
| Arévalo..... | Láncara..... | Murias..... |
| ARGANZA..... | Arganza..... | Villafranca..... |
| Argañoso..... | Rabanal del Camino..... | Astorga..... |
| Argayo..... | Páramo del Sil..... | Ponferrada..... |
| Argenteiro..... | Vega de Valcarce..... | Villafranca..... |
| Argobejo..... | Villayandre..... | Riaño..... |
| Arienza..... | Riello..... | Murias..... |
| Arintero..... | Valdelugueros..... | Vecilla..... |
| Arlanza..... | Bembibre..... | Ponferrada..... |
| Armada..... | Vegamian..... | Riaño..... |
| Armellada..... | Túrcia..... | Astorga..... |
| ARMUNIA..... | Armunia..... | Leon..... |
| Arnadelo..... | Oéncia..... | Villafranca..... |
| Arnado..... | Oéncia..... | Villafranca..... |
| ASTORGA..... | Astorga..... | Astorga..... |
| AUDANZAS DEL VALLE..... | Audanzas del Valle..... | Bañeza..... |
| Aviados..... | Valdepiélagó..... | Vecilla..... |
| Azadinos..... | Sariegos..... | Leon..... |
| Azadon..... | Cimanes del Tejar..... | Leon..... |
| Azares del Páramo..... | Valdefuentes del Páramo..... | Bañeza..... |
| B | | |
| Baillo..... | Truchas..... | Astorga..... |
| BALBOÁ..... | Balbóá..... | Villafranca..... |

| Arciprestazgo. | Diócesis. | Dirección de la correspondencia. | TIENEN | | | | |
|----------------------------|--------------|----------------------------------|----------------|--------------|----------------|------------------|-----------------|
| | | | Parroquia..... | Escuela..... | Carretera..... | Ferrocarril..... | Puesto de G. C. |
| Omaña..... | Astorga..... | Leon.—Riello..... | 1 | | | | |
| Somoza..... | Astorga..... | Astorga..... | 1 | 1 | | | |
| Rivas del Sil..... | Astorga..... | Bembibre..... | 1 | 1 | | | |
| Rivas del Sil..... | Astorga..... | Bembibre..... | 1 | | | | |
| Páramo y Vega..... | Astorga..... | Bañeza..... | 1 | | | | |
| Valdevimbre..... | Leon..... | Leon.—Onzonilla..... | 1 | | | | |
| San Miguel del Camino..... | Leon..... | Villadangos..... | 1 | 1 | | | |
| Órbigo..... | Astorga..... | Veguellina de Órbigo..... | 1 | 1 | | | |
| Páramo..... | Astorga..... | Veguellina de Órbigo..... | 1 | | | | |
| Luna..... | Oviedo..... | Leon.—Láncara..... | 1 | | | | 1 |
| Gordon..... | Oviedo..... | Villamanin..... | 1 | | | | 1 |
| Villafranca..... | Astorga..... | Villafranca.—Cacabelos..... | 1 | | | | |
| Sobarriba..... | Leon..... | Leon..... | 1 | 1 | | | 1 |
| Cea..... | Leon..... | Sahagun..... | 1 | | | | |
| Vega y Páramo..... | Leon..... | Leon.—Villalobar..... | 2 | 2 | | | |
| Valdevimbre..... | Leon..... | Villadangos del Páramo..... | 1 | | | | |
| Boadilla de Rioseco..... | Leon..... | Sahagun..... | 1 | 1 | | | |
| »..... | »..... | Leon.—Láncara..... | 1 | | | | |
| Bierzo..... | Astorga..... | Villafranca..... | 1 | 2 | | | |
| Cepeda..... | Astorga..... | Astorga..... | 1 | | | | |
| Rivas del Sil..... | Astorga..... | Bembibre..... | 1 | | | | |
| »..... | »..... | Vega de Valcarce..... | 1 | | | | |
| Valdeburon de Abajo..... | Leon..... | Sahagun.—Villayandre..... | 1 | 1 | | | |
| Riello..... | Oviedo..... | Leon.—Riello..... | 1 | | | | |
| Argüellos..... | Leon..... | La Robla..... | 1 | | | | |
| Boeza..... | Astorga..... | Bembibre..... | 1 | | | | |
| Lillo y Peñamian..... | Leon..... | La Robla..... | 1 | | | | |
| Turcia y Armellada..... | Oviedo..... | Veguellina de Órbigo..... | 1 | 2 | | | 1 |
| San Miguel del Camino..... | Leon..... | Leon..... | 1 | 1 | | | 1 |
| Villafranca..... | Astorga..... | Villafranca..... | 1 | | | | |
| »..... | »..... | Villafranca..... | 1 | | | | |
| Decanato..... | Astorga..... | Astorga..... | 6 | 2 | | | 1 1 1 |
| Páramo y Vega..... | Astorga..... | Bañeza..... | 1 | 2 | | | |
| Curueño de Arriba..... | Leon..... | La Robla..... | 1 | 1 | | | |
| San Miguel del Camino..... | Leon..... | Leon..... | 1 | 1 | | | |
| Órbigo..... | Astorga..... | Villadangos del Páramo..... | 1 | | | | 1 |
| Páramo..... | Astorga..... | Bañeza..... | 1 | | | | |
| | | | | | | | |
| Cabrera Alta..... | Astorga..... | Bañeza.—Castrocontrigo..... | 1 | | | | |
| Valcarce..... | Lugo..... | Vega de Valcarce..... | 1 | 1 | | | |

| PUEBLOS Y ENTIDADES. | Ayuntamientos á que corresponden. | Partido judicial. |
|---------------------------------|-----------------------------------|-------------------|
| Balbuena de la Encomienda..... | Villagaton..... | Astorga..... |
| Balbuena de Roblo..... | Salamon..... | Riaño..... |
| Baliña..... | Corullon..... | Villafranca..... |
| Balouta..... | Lago de Carucedo..... | Ponferrada..... |
| Balouta..... | Candin..... | Villafranca..... |
| Banecidas..... | Villamizar..... | Sahagun..... |
| Banidodes..... | Magaz..... | Astorga..... |
| Banuncias..... | Chozas de Abajo..... | Leon..... |
| Baña (La)..... | Encinedo..... | Ponferrada..... |
| BAÑEZA (LA)..... | Bañeza..... | Bañeza..... |
| Bárcena de la Abadía..... | Fabero..... | Villafranca..... |
| Bárcena del Rio..... | Ponferrada..... | Ponferrada..... |
| Bariónes..... | Cimanes de la Vega..... | Valencia..... |
| BÁRJAS..... | Barjas..... | Villafranca..... |
| Barjelas..... | Vega de Valcarce..... | Villafranca..... |
| Barniedo..... | Boca de Huérgano..... | Riaño..... |
| Barosa (La)..... | Lago de Carucedo..... | Ponferrada..... |
| Barrientos..... | Valderrey..... | Astorga..... |
| Barrillos de Curueño..... | Santa Colomba de Curueño..... | Vecilla..... |
| Barrillos de las Arrimadas..... | Ercina..... | Vecilla..... |
| Barrio (El)..... | Berlanga..... | Villafranca..... |
| Barrio de abajo..... | Cabañasraras..... | Ponferrada..... |
| Barrio de arriba..... | Cabañasraras..... | Ponferrada..... |
| Barrio de arriba..... | Matallana de Vegacervera..... | Vecilla..... |
| Barrio de la Puente..... | Murias de Paredes..... | Murias..... |
| Barrio de las Ollas..... | Boñar..... | Vecilla..... |
| Barrio de la Tércia..... | Rodiezmo..... | Vecilla..... |
| Barrio de Nuestra Señora..... | Santa Colomba de Curueño..... | Vecilla..... |
| Barrio de Urdiales..... | Urdiales del Páramo..... | Bañeza..... |
| Barrios de Gordon (Los)..... | Pola de Gordon..... | Vecilla..... |
| BARRIOS DE LUNA (LOS)..... | Barrios de Luna..... | Murias..... |
| Barrios de Nistoso (Los)..... | Villagaton..... | Astorga..... |
| BARRIOS DE SALAS (LOS)..... | (Nombre oficial)..... | Ponferrada..... |
| Barrosas..... | Barjas..... | Villafranca..... |
| Bayos (Los)..... | Murias de Paredes..... | Murias..... |
| Beberino..... | Pola de Gordon..... | Vecilla..... |
| Bécares..... | Alija de los Melones..... | Bañeza..... |
| BEMBIBRE..... | Bembibre..... | Ponferrada..... |
| Benamarias..... | Magaz..... | Astorga..... |
| Benamariel..... | Villacé..... | Valencia..... |
| BENAVIDES..... | Benavides..... | Astorga..... |
| Benazolve..... | Ardon..... | Valencia..... |
| Benllera..... | Carrocera..... | Leon..... |

| Arciprestazgo. | Diócesis. | Direccion de la correspondencia. | TIENEN | | | | |
|----------------------------|--------------|---|----------------|--------------|----------------|------------------|-----------------|
| | | | Parroquia..... | Escuela..... | Carretera..... | Ferrocarril..... | Puesto de G. C. |
| Cepeda..... | Astorga..... | Brañuelas..... | 1 | | | | |
| Valdeburon de Abajo..... | Leon..... | Sahagun.—Las Salas..... | 1 | | | | |
| »..... | »..... | Villafranca.—Corullon..... | | | | | |
| »..... | »..... | Villafranca.—Vega de Espinareda..... | | | | | |
| Návia de Suarna..... | Oviedo..... | Villafranca.—Vega de Espinareda..... | 1 | | | | |
| Cea..... | Leon..... | El Burgorranero..... | 1 | | | | |
| Cepeda..... | Astorga..... | Vega de Magaz..... | 1 | 1 | | | |
| Valdevimbre..... | Leon..... | Villadangos del Páramo..... | 1 | | | | |
| Cabrera Baja..... | Astorga..... | Puente de Domingo Florez..... | 1 | 2 | | | |
| Vega y Ribera..... | Astorga..... | Bañeza..... | 2 | 3 | 2 | | 1 |
| Rivas del Sil..... | Astorga..... | Vega de Espinareda..... | 1 | | | | |
| Boeza..... | Astorga..... | Ponferrada..... | 1 | | | | |
| Vega de Toral..... | Oviedo..... | Leon..... | 1 | 1 | | | |
| Valcarce..... | Lugo..... | Trabadelo..... | 1 | 1 | | | |
| »..... | »..... | Vega de Valcarce..... | | | | | |
| Valdeburon de Arriba..... | Leon..... | Sahagun..... | 1 | 1 | | | |
| Ribera de Úrbia..... | Astorga..... | Ponferrada.—Puente de Domingo Florez..... | 1 | | | | |
| Vega y Ribera..... | Astorga..... | Astorga..... | 1 | 1 | | | |
| Curueño de Abajo..... | Leon..... | La Robla..... | 1 | 1 | | | |
| Rueda de Arriba..... | Leon..... | La Robla..... | 1 | 1 | | | |
| »..... | »..... | Villafranca.—Vega de Espinareda..... | | | | | |
| »..... | »..... | Ponferrada..... | | | | | |
| »..... | »..... | Ponferrada..... | | | | | |
| »..... | »..... | La Robla..... | | | | | |
| Omaña..... | Astorga..... | Leon.—Murias de Paredes..... | 1 | | | | |
| Rueda de Arriba..... | Leon..... | La Robla.—Boñar..... | 1 | | | | |
| Argüellos..... | Leon..... | Villamanin..... | 1 | | | | |
| Curueño de Abajo..... | Leon..... | Leon.—Vegas del Condado..... | 1 | | | | |
| Páramo..... | Astorga..... | La Bañeza..... | 1 | | | | |
| Gordon..... | Oviedo..... | La Pola de Gordon..... | 1 | 1 | | | |
| Luna..... | Oviedo..... | Leon.—La Magdalena..... | 1 | 1 | | | |
| Cepeda..... | Astorga..... | Brañuelas..... | 1 | 1 | | | |
| »..... | »..... | Ponferrada..... | | | | | |
| »..... | »..... | Trabadelo..... | | | | | |
| Bábia de Suso..... | Oviedo..... | Leon.—Murias de Paredes..... | 1 | | | 1 | |
| Gordon..... | Oviedo..... | Pola de Gordon..... | 1 | | | | |
| Páramo y Vega..... | Astorga..... | La Bañeza..... | 1 | | | | |
| Boeza..... | Astorga..... | Bembibre..... | 1 | 2 | 1 | 1 | 1 |
| »..... | »..... | Vega de Magaz..... | | | | | |
| Vega y Páramo..... | Leon..... | Leon.—Villamañan..... | 1 | | | 1 | |
| Orbigo..... | Astorga..... | Veguellina de Orbigo..... | 1 | 2 | 1 | | |
| Vega y Páramo..... | Leon..... | Leon.—Villalobar..... | 1 | | | | |
| San Miguel del Camino..... | Leon..... | Leon.—Otero de las Dueñas..... | 1 | | | | |

| PUEBLOS Y ENTIDADES. | Ayuntamientos á que corresponden. | Partido judicial. |
|------------------------------------|-----------------------------------|------------------------|
| BENUZA..... | Benuza..... | Ponferrada..... |
| BERCIÁNOS DEL PÁRAMO..... | Bercianos del Páramo..... | Bañeza..... |
| BERCIÁNOS DEL REAL CAMINO..... | Bercianos del Real Camino..... | Sahagun..... |
| BERLANGA..... | Berlanga..... | Villafranca..... |
| Besande..... | Boca de Huérgano..... | Riaño..... |
| Bóbia..... | Soto y Amio..... | Murias de Paredes..... |
| BOCA DE HUÉRGANO..... | Boca de Huérgano..... | Riaño..... |
| Bodas (Las)..... | Boñar..... | Vecilla..... |
| Boeza..... | Folgozo de la Ribera..... | Ponferrada..... |
| Boisán..... | Lucillo..... | Astorga..... |
| Bonella..... | Riello..... | Murias..... |
| Bonillos..... | Pradorrey..... | Astorga..... |
| BOÑAR..... | Boñar..... | Vecilla..... |
| BORRÉNES..... | Borrenes..... | Ponferrada..... |
| Bouzas..... | San Esteban de Valdueza..... | Ponferrada..... |
| Braña (La)..... | Valdeteja..... | Vecilla..... |
| Braña (La)..... | Vega de Valcarce..... | Villafranca..... |
| Brañuelas..... | Villagaton..... | Astorga..... |
| Brazuelo..... | Pradorrey..... | Astorga..... |
| Brimeda..... | Otero de Escarpizo..... | Astorga..... |
| Brugos de Fenar..... | Robla..... | Vecilla..... |
| Buiza..... | Pola de Gordon..... | Vecilla..... |
| Burbia..... | Valle de Finolledo..... | Villafranca..... |
| BURGORRANERO (EL)..... | Burgorranero..... | Sahagun..... |
| BURÓN..... | Buron..... | Riaño..... |
| Busdongo..... | Rodiezmo..... | Vecilla..... |
| Busmayor..... | Barjas..... | Villafranca..... |
| Busnadiogo..... | Lucillo..... | Astorga..... |
| Bustarga..... | Valle de Finolledo..... | Villafranca..... |
| Bustillo de Cea..... | Saelices del Rio..... | Sahagun..... |
| BUSTILLO DEL PÁRAMO..... | Bustillo del Páramo..... | Bañeza..... |
| Bustos..... | Valderrey..... | Astorga..... |
| C | | |
| Cabanillas de la Jurisdiccion..... | Cuadros..... | Leon..... |
| Cabanillas de San Justo..... | Noceda..... | Ponferrada..... |
| Cabañas..... | Valencia de Don Juan..... | Valencia..... |
| Cabañas de la Dornilla..... | Cubillos..... | Ponferrada..... |
| CABAÑASRARAS..... | (Nombre oficial)..... | Ponferrada..... |
| Cabañeros..... | Laguna de Negrillos..... | Bañeza..... |
| Cabarcos..... | Portela de Aguiar..... | Villafranca..... |

| Arciprestazgo. | Diócesis. | Direccion de la correspondencia. | TIENEN | | | | |
|---------------------------|--------------|---|----------------|--------------|----------------|-------------------|-----------------|
| | | | Parroquia..... | Escuela..... | Carretera..... | Ferro-carriñ..... | Puesto de G. C. |
| Cabrera baja..... | Astorga..... | Puente de Domingo Florez..... | 1 | 1 | | | |
| Vega y Páramo..... | Leon..... | Veguellina de Órbigo..... | 1 | 2 | | | |
| Las Matas..... | Leon..... | Sahagun..... | 1 | 1 | | | |
| Ribas del Sil..... | Astorga..... | Villafranca.—Vega de Espinareda..... | 1 | 1 | | | |
| Valdeburon de Arriba..... | Leon..... | Sahagun..... | 1 | | | | |
| Carbajales..... | Oviedo..... | Leon.—La Magdalena..... | 1 | | | | |
| Valdeburon de Arriba..... | Leon..... | Sahagun..... | 1 | 1 | | | |
| Rueda de Arriba..... | Leon..... | La Robla.—Boñar..... | 1 | | | | |
| Boeza..... | Astorga..... | Bembibre..... | 1 | | | | |
| Somoza..... | Astorga..... | Astorga..... | 1 | | | | |
| Riello..... | Oviedo..... | Leon.—Riello..... | 1 | | | | |
| »..... | »..... | Astorga..... | | | | | |
| Rueda de Arriba..... | Leon..... | La Robla.—Boñar..... | 1 | 2 | | | 1 |
| Ribera de Úrbia..... | Astorga..... | Puente de Domingo Florez.—Borrenes..... | 1 | 2 | | | |
| Ribera de Úrbia..... | Astorga..... | Ponferrada..... | 1 | | | | |
| Argüellos..... | Leon..... | La Robla..... | 1 | | | | |
| »..... | »..... | Vega de Valcarce..... | | | | | |
| Cepeda..... | Astorga..... | Brañuelas..... | 1 | | | 1 | 1 |
| Cepeda..... | Astorga..... | Astorga..... | 1 | 2 | | | |
| Decanato..... | Astorga..... | Astorga..... | 1 | 1 | 1 | | |
| Torio..... | Leon..... | La Robla..... | 1 | | | | |
| Gordon..... | Oviedo..... | Pola de Gordon..... | 1 | 1 | | | |
| Ribas del Sil..... | Astorga..... | Villafranca.—Vega de Espinareda..... | 1 | 1 | | 1 | 1 |
| Las Matas..... | Leon..... | El Burgorranero..... | 1 | 1 | | | |
| Valdeburon de Arriba..... | Leon..... | Sahagun..... | 1 | 1 | | | |
| Gordon..... | Oviedo..... | Busdongo..... | 1 | 1 | 1 | 1 | 1 |
| Valcarce..... | Lugo..... | Trabadelo..... | 1 | 1 | | | |
| Somoza..... | Astorga..... | Astorga.—Lucillo..... | 1 | | | | |
| Ribas del Sil..... | Astorga..... | Villafranca.—Vega de Espinareda..... | 1 | | | | |
| Cea..... | Leon..... | Sahagun.—Saelices..... | 1 | | 1 | | |
| Páramo..... | Astorga..... | Veguellina de Órbigo..... | 1 | 1 | | | |
| Valduerna..... | Astorga..... | Astorga..... | 1 | | | | |
| Navatejera..... | Leon..... | Santibañez de Campo..... | 1 | | | 1 | |
| Boeza..... | Astorga..... | Bembibre..... | 1 | | | | |
| Valencia de Don Juan..... | Oviedo..... | Palanquinos..... | 1 | | | | |
| Boeza..... | Astorga..... | San Miguel de las Dueñas..... | 1 | | | 1 | |
| Bierzo..... | Astorga..... | Ponferrada..... | | | | | |
| Páramo y Vega..... | Astorga..... | Leon.—Bañeza..... | 1 | | | | |
| Villafranca..... | Astorga..... | Villafranca..... | 1 | | | | |

| PUEBLOS Y ENTIDADES. | Ayuntamientos á que corresponden. | Partido judicial. |
|------------------------------------|-----------------------------------|-------------------|
| | | |
| Cabeza de Campo..... | Corullon | Villafranca..... |
| Caboálles de abajo..... | Villablino | Murias..... |
| Caboálles de arriba..... | Villablino | Murias..... |
| Cabornera..... | Pola de Gordon | Vecilla..... |
| Cabrera de Almanza..... | Vega de Almanza..... | Sahagun..... |
| CABREROS DEL RIO..... | Cabrereros del Rio..... | Valencia..... |
| CABRILLANES..... | Cabrillanes..... | Murias..... |
| CACABÉLOS..... | Cacabelos..... | Villafranca..... |
| Cacabillo..... | Cabrillanes..... | Murias..... |
| Cadafresnas..... | Corullon..... | Villafranca..... |
| Cain..... | Posada de Valdeon..... | Riaño..... |
| Calamocos..... | Castropodame..... | Ponferrada..... |
| Calaveras de abajo..... | Canalejas..... | Sahagun..... |
| Calaveras de arriba..... | Vega de Almanza..... | Sahagun..... |
| Cáldas..... | Láncara..... | Murias..... |
| Caldevilla..... | Posada de Valdeon..... | Riaño..... |
| Calzada..... | Castrocalbon..... | Bañeza..... |
| CALZADA DEL COTO..... | Calzada del Coto..... | Sahagun..... |
| Calzadilla de los Hermanillos..... | Burgorranero..... | Sahagun..... |
| Callejo de Ordás..... | Santa Maria de Ordas..... | Murias..... |
| Caminayo..... | Valderrueda..... | Riaño..... |
| Campañana..... | Lago de Carucedo..... | Ponferrada..... |
| CAMPÁZAS..... | Campazas..... | Valencia..... |
| Campelo..... | Arganza..... | Arganza..... |
| Campillo..... | Vegamian..... | Riaño..... |
| Camplongo..... | Rodiezmo..... | Vecilla..... |
| Campo..... | Cármenes..... | Vecilla..... |
| Campo..... | Láncara..... | Murias..... |
| Campo (El)..... | Ponferrada..... | Ponferrada..... |
| Campo del Agua..... | Paradaseca..... | Villafranca..... |
| CAMPO DE LA LOMBA..... | Campo de la Lomba..... | Murias..... |
| Campo de Liebre..... | Bárjas..... | Villafranca..... |
| Campo y Santibañez..... | Cuadros..... | Leon..... |
| CAMPO DE VILLAVIDÉL..... | Campo de Villavidel..... | Valencia..... |
| Camo hermoso..... | Vecilla..... | Vecilla..... |
| CAMPONARAYA..... | Camponaraya..... | Villafranca..... |
| Camposagrado..... | Rioseco de Tapia..... | Leon..... |
| Camposalinas..... | Soto y Amio..... | Murias..... |
| Camposolillo..... | Lillo..... | Riaño..... |
| CANALEJAS..... | Canalejas..... | Sahagun..... |
| Canales..... | Soto y Amio..... | Murias..... |
| Cancela..... | Portela de Aguiar..... | Villafranca..... |
| Candamuéla..... | Majúa..... | Murias..... |

| Arciprestazgo. | Diócesis. | Direccion de la correspondencia. | TIENEN | | | | |
|----------------------------|---------------|---------------------------------------|--------------|----------|---------|--------------|---------------|
| | | | Partida..... | Esc..... | Ca..... | F-carri..... | Soto de G. C. |
| Villafranca..... | Astorga..... | Villafranca..... | 1 | | | | |
| Laceana..... | Oviedo..... | Leon.—Villablino..... | 1 | | 1 | | |
| Laceana..... | Oviedo..... | Leon.—Villablino..... | 1 | | | | |
| Gordon..... | Oviedo..... | La Pola de Gordon..... | 1 | | | | |
| Almanza..... | Leon..... | Sahagun.—Almanza..... | 1 | | | | |
| Oteros del Rey..... | Leon..... | Palanquinos..... | 1 | 1 | | | |
| Bábia de Suso..... | Oviedo..... | Leon.—Cabrillanes..... | 1 | 1 | | | |
| Valcarce..... | Santiago..... | Villafranca.—Cacabelos..... | 1 | 2 | 1 | | |
| »..... | »..... | Leon.—Cabrillanes..... | | | | | |
| Villafranca..... | Astorga..... | Villafranca.—Corullon..... | 1 | 1 | | | |
| Valdeburon de Arriba..... | Leon..... | Sahagun.—Posada de Valdeon..... | 1 | | | | |
| Boeza..... | Astorga..... | Ponferrada..... | 1 | | | | |
| Almanza..... | Leon..... | Sahagun.—Almanza..... | 1 | | | | |
| Almanza..... | Leon..... | Sahagun.—Almanza..... | 1 | | | | |
| Luna..... | Oviedo..... | Leon.—Láncara..... | 1 | 1 | | | |
| »..... | »..... | Sahagun.—Posada de Valdeon..... | | | | | |
| Valderia..... | Astorga..... | Bañeza.—Castrocalbon..... | 1 | | | | |
| Sahagun..... | Leon..... | Sahagun..... | 1 | 1 | | 1 | |
| Sahagun..... | Leon..... | El Burgorranero..... | 1 | 1 | | | |
| Ordás..... | Oviedo..... | Leon.—Otero de las Dueñas..... | 1 | 1 | | | |
| Almanza..... | Leon..... | Sahagun.—Valderrueda..... | 1 | | | | |
| Ribera de Úrbia..... | Astorga..... | Puente de Domingo Florez..... | 1 | | | | |
| Valencia de Don Juan..... | Oviedo..... | Palanquinos.—Fuentes de Carbajal..... | 1 | 2 | | | |
| Bierzo..... | Astorga..... | Villafranca.—Arganza..... | 1 | | | | |
| Lillo y Peñamian..... | Leon..... | La Robla.—Boñar..... | 1 | | | | |
| Gordon..... | Oviedo..... | Villamanin..... | 1 | 1 | 1 | | |
| »..... | »..... | Villamanin..... | | | | | |
| Luna..... | Oviedo..... | Leon.—Láncara..... | 1 | | | | |
| Ribera de Úrbia..... | Astorga..... | Ponferrada..... | 1 | 1 | | | |
| Villafranca..... | Astorga..... | Villafranca.—Paradaseca..... | 1 | | | | |
| Omaña..... | Astorga..... | Leon.—Riello..... | 1 | 1 | | | |
| »..... | »..... | Trabadelo..... | | | | | |
| San Miguel del Camino..... | Leon..... | Santibañez de Campo..... | 1 | 1 | | | |
| Oteros del Rey..... | Leon..... | Palanquinos..... | 1 | 1 | | | |
| Curueño de Arriba..... | Leon..... | La Robla..... | 1 | | | | |
| Bierzo..... | Astorga..... | Ponferrada..... | 1 | 2 | 1 | | |
| »..... | »..... | Leon.—Otero de las Dueñas..... | | | 1 | | |
| Carbajales..... | Oviedo..... | Leon.—La Magdalena..... | 1 | 1 | | | |
| Lillo y Peñamian..... | Leon..... | La Robla..... | 1 | | | | |
| Almanza..... | Leon..... | Sahagun.—Almanza..... | 1 | 1 | | | |
| Carbajales..... | Oviedo..... | Leon.—La Magdalena..... | 1 | 1 | 1 | | |
| Villafranca..... | Astorga..... | Villafranca..... | 1 | | | | |
| Bábia de Yuso..... | Oviedo..... | Leon.—La Majúa..... | 1 | 1 | | | |

| PUEBLOS Y ENTIDADES. | Ayuntamientos á que corresponden. | Partido judicial. |
|--------------------------|-----------------------------------|-------------------|
| Cándana (La) | Vecilla | Vecilla |
| Candanedo de Boñar | Vegaquemada | Vecilla |
| Candanedo de Fenar | Robla | Vecilla |
| CANDIN | Candin | Villafranca |
| Canedo | Arganza | Villafranca |
| Canseco | Cármenes | Vecilla |
| Cantejeira | Balboa | Villafranca |
| Cañizal | Gradefes | Leon |
| Carande | Riaño | Riaño |
| Carbajal de Fuentes | Fuentes de Carbajal | Valencia |
| Carbajal de la Legua | Sariegos | Leon |
| Carbajal de Rueda | Gradefes | Leon |
| Carbajal de Valderaduey | Villazanzo de Valderaduey | Sahagun |
| Carbajosa | Valdefresno | Leon |
| Cariseda | Peranzanes | Villafranca |
| CÁRMENES | Cármenes | Vecilla |
| Carneros | Otero de Escarpizo | Astorga |
| Carucedo | Lago de Carucedo | Ponferrda |
| CARRACEDELO | Carracedelo | Villafranca |
| Carracedo de Compludo | Barrios de Salas | Ponferrada |
| Carracedo de Monasterio | Carracedelo | Villafranca |
| Carral y Villar | Valderrey | Astorga |
| Carrera de Otero (La) | Otero de Escarpizo | Astorga |
| Carril (El) | Lago de Carucedo | Ponferrada |
| Carrizal de Almanza | Vega de Almanza | Sahagun |
| Carrizal de Luna | Soto y Amio | Murias |
| CARRIZO | Carrizo | Astorga |
| CARROCERA | Carrocera | Leon |
| Casares de Árbas | Rodiezmo | Vecilla |
| Casasola | Gradefes | Leon |
| Casasola | Barrios de Luna | Murias |
| Casasuartes | Buron | Riaño |
| Cascantes | Cuadros | Leon |
| Caseron (El) | Cabañasraras | Ponferrada |
| Castañeiras | Balboa | Villafranca |
| Castañoso | Balboa | Villafranca |
| Castellanos | Berlanga | Villafranca |
| Castellanos de Sahagun | Villamizar | Sahagun |
| CASTILFALÉ | Castilfalé | Valencia |
| Castrillino | Villaquilambre | Leon |
| CASTRILLO DE CABRERA | Castrillo de Cabrera | Ponferrada |
| Castrillo de la Ribera | Villaturiel | Leon |
| Castrillo de las Piedras | Valderrey | Astorga |

| Arciprestazgo. | Diócesis. | Direccion de la correspondencia. | TIENEN | | | | |
|----------------------|-----------|----------------------------------|-----------|---------|-----------|-------------|-----------------|
| | | | Parroquia | Escuela | Carretera | Ferrocarril | Puesto de G. C. |
| Curueño de Arriba | Leon | La Robla | 1 | | | | |
| Rueda de Arriba | Leon | La Robla.—Vegaquemada | 1 | | | | |
| Torio | Leon | La Robla | 1 | 1 | | | |
| » | » | Villafranca.—Vega de Espinareda | | 1 | | | |
| Bierzo | Astorga | Villafranca.—Arganza | 1 | | | | |
| Argüellos | Leon | Villamanin | 1 | 1 | | | |
| Valcarce | Lugo | Vega de Valcarce | 1 | 1 | | | |
| Curueño de Abajo | Leon | Leon.—Gradefes | 1 | | | | |
| Valdeburon de Abajo | Leon | Sahagun.—Riaño | 1 | | | | |
| Castilfalé | Leon | Palanquinos.—Fuentes de Carbajal | 1 | | | | |
| Navatejera | Leon | Leon.—Sariegos | 1 | 1 | | | |
| Rueda de Abajo | Leon | Leon.—Gradefes | 1 | | | | |
| Céa | Leon | Sahagun.—Villazanzo | 1 | | | | |
| Curueño de Abajo | Leon | Leon.—Valdefresno | 1 | | | | |
| Ribas del Sil | Astorga | Villafranca.—Vega de Espinareda | 1 | | | | |
| Argüellos | Leon | Villamanin | 1 | 1 | | | |
| » | » | Astorga | | 1 | | | |
| Ribera de Úrbia | Astorga | Puente de Domingo Florez | 1 | 1 | 1 | | |
| Bierzo | Astorga | Ponferrada.—Carracedelo | 1 | 2 | | | |
| Ribera de Úrbia | Astorga | Ponferrada | 1 | | | | |
| Bierzo | Astorga | Ponferrada.—Carracedelo | 1 | | | | |
| Vega y Ribera | Astorga | Astorga | 1 | | | | |
| Cepeda | Astorga | Astorga | 1 | | | | |
| Villafranca | Astorga | Puente de Domingo Florez | 1 | | | | |
| Almanza | Leon | Sahagun.—Vega de Almanza | 1 | 1 | | | |
| Carbajales | Oviedo | Leon.—La Magdalena | 1 | | | | |
| Órbigo | Astorga | Veguellina.—Llamas de la Ribera | 1 | 2 | 1 | | |
| Ordas | Oviedo | Leon.—Otero de las Dueñas | 1 | 1 | | | |
| Gordon | Oviedo | Villamanin | 1 | 1 | | | |
| Rueda de Abajo | Leon | Leon.—Gradefes | 1 | | | | |
| » | » | Leon—Barrios de Luna | | | | | |
| Valdeburon de Arriba | Leon | Sahagun.—Riaño | 1 | | | | |
| Gordon | Oviedo | Santibañez de Campo | 1 | | 1 | | |
| » | » | Ponferrada | | | | | |
| » | » | Vega de Valcarce | | | | | |
| » | » | Vega de Valcarce | | | | | |
| » | » | Villafranca.—Vega de Espinareda | | | | | |
| Céa | Leon | El Burgorranero | 1 | | | | |
| Castilfalé | Leon | Palanquinos | 1 | 1 | | | |
| Navatejera | Leon | Leon.—Villaquilambre | 1 | | | | |
| Cabrera baja | Astorga | Puente de Domingo Florez | 1 | 1 | | | |
| La Sobarriba | Leon | Leon.—Villarente | 1 | | 2 | | |
| Vega y Ribera | Astorga | Astorga | 1 | | | | |

| PUEBLOS Y ENTIDADES. | Ayuntamientos á que corresponden. | Partido judicial. |
|------------------------------|-----------------------------------|-----------------------------|
| CASTRILLO DE LA VALDUERNA | Castrillo de la Valduerna | Bañeza |
| Castrillo del Monte | Molinaseca | Ponferrada |
| CASTRILLO DE LOS POLVAZARES | Castrillo de los Polvazares | Castrillo de los Polvazares |
| Castrillo de Porma | Vegas del Condado | Leon |
| Castrillo de San Pelayo | Villazala | Bañeza |
| Castrillo de Valderaduey | Villazanzo de Valderaduey | Sahagun |
| Castrillos de Cepeda | Villamejil | Astorga |
| Castro (El) | Palacios del Sil | Murias |
| Castro (El) | Valdesamario | Murias |
| Castro (El) | Vega del Valcarce | Villafranca |
| Castroaño | Villaselan | Sahagun |
| CASTROCALBON | Castrocalbon | Bañeza |
| CASTROCONTRIGO | Castrocontrigo | Bañeza |
| Castro de Cepeda | Quintana del Castillo | Astorga |
| Castro de la Lomba | Campo de la Lomba | Murias |
| Castro de la Sobarriba | Vegas del Condado | Leon |
| Castrofinojo | Encinedo | Ponferrada |
| CASTROFUERTE | Castrofuerte | Valencia |
| CASTROMUDARRA | Castromudarra | Sahagun |
| Castropetre | Oéncia | Villafranca |
| CASTROPODAME | Castropodame | Ponferrada |
| Castroquilame | Puente de Domingo Florez | Ponferrada |
| Castrotierra de la Valduerna | Riego de la Vega | Bañeza |
| CASTROTIERRA DE VALMADRIGAL | Castrotierra de Valmadrigal | Sahagun |
| Castrovega de Valmadrigal | Matadeon de los Oteros | Valencia |
| Cazanuecos | Audanzas del Valle | Bañeza |
| CÉA | Céa | Tahagun |
| CEBANICO | Cebanico | Sahagun |
| CEBRONES DEL RIO | Cebrones del Rio | Bañeza |
| Cegoñal | Valderrueda | Riaño |
| Céide y Los Orrios | Riello | Murias |
| Cela | Paradaseca | Villafranca |
| Celada | San Justo de la Vega | Astorga |
| Celada de Céa | Joara | Sahagun |
| Celadilla del Páramo | Villadangos | Leon |
| Cembranos | Chozas de Abajo | Leon |
| Cénia (La) | Mansilla de las Mulas | Leon |
| Cerecedo | Boñar | Vecilla |
| Ceredina | Cabrillanes | Murias |
| Cerezal | Prado | Riaño |
| Cerezal de Tremór | Folgozo de la Ribera | Ponferrada |
| Cerezales de Rueda | Vegas del Condado | Leon |
| Cernada (La) | Vega de Valcarce | Villafranca |

| Arciprestazgo. | Diócesis. | Direccion de la correspondencia. | TIENEN | | | |
|-----------------------|-----------|--------------------------------------|----------------|--------------|-----------------|--------------------------------------|
| | | | Parroquia..... | Escuela..... | Carreteras..... | Puerto de G. C. Ferro-carril..... |
| Valduerna | Astorga | La Bañeza | 1 | 2 | | |
| Boeza | Astorga | Ponferrada | 1 | | | |
| Cepeda | Astorga | Astorga | 1 | 2 | | |
| Curueño de Abajo | Leon | Leon.—Vegas del Condado | 1 | | | |
| Páramo | Astorga | La Bañeza | 1 | | | |
| Cea | Leon | Villazanzo | 1 | | | |
| Cepeda | Astorga | Vega de Magaz | 1 | | | |
| » | » | Bembibre | | | | |
| » | » | Leon.—Riello | | | 1 | 1 |
| » | » | Vega de Valcarce | | | 1 | 1 |
| Cea | Leon | Sahagun | 1 | | | |
| Valderia | Astorga | La Bañeza —Castrocalbon | 1 | 2 | | |
| Valderia | Astorga | La Bañeza.—Castrocontrigo | 1 | 2 | | |
| Cepeda | Astorga | Vega de Magaz | 1 | | | |
| Omaña | Astorga | Leon.—Riello | 1 | | | |
| Curueño de Abajo | Leon | Leon.—Vegas del Condado | 1 | | | |
| Cabrera Baja | Astorga | Puente de Domingo Florez | 1 | | | |
| Valencia de Don Juan | Oviedo | Palanquinos | 2 | 2 | | |
| Cea | Leon | Sahagun | 1 | 1 | | |
| » | » | Villafranca | | | | |
| Boeza | Astorga | Bembibre | 1 | 2 | | |
| Cabrera Baja | Astorga | Puente de Domingo Florez | 1 | 1 | | |
| Valduerna | Astorga | La Bañeza | 1 | 1 | | |
| Las Matas | Leon | El Burgorranero | 1 | 1 | | |
| Las Matas | Leon | Santas Martas.—Matallana | 1 | 1 | | |
| Vega y Páramo | Leon | La Bañeza | 1 | | | |
| Cea | Leon | Sahagun | 2 | 2 | 1 | |
| Almanza | Leon | Sahagun.—Cebanico | 1 | 1 | | |
| Páramo y Vega | Astorga | La Bañeza | 1 | 1 | 1 | |
| Almanza | Leon | Sahagun.—Valderrueda | 1 | | | |
| » | » | Leon.—Riello | | | | 1 |
| Villafranca | Astorga | Villafranca | 1 | | | |
| Decanato | Astorga | Astorga | 1 | | | |
| Cea | Leon | Sahagun | 1 | | | |
| San Miguel del Camino | Leon | Villadangos del Páramo | 1 | 1 | | |
| Valdevimbre | Leon | Villadangos del Páramo | 1 | | | 1 |
| » | » | Santas Martas.—Mansilla de las Mulas | | | | |
| Rueda de Arriba | Leon | La Robla.—Boñar | 1 | | | |
| » | » | Leon.—Cabrillanes | | | | |
| Almanza | Leon | Sahagun.—Riaño | 1 | | | |
| » | » | Bembibre.—Folgozo | | | | |
| Curueño de Abajo | Leon | Leon.—Vegas del Condado | 1 | 1 | | |
| » | » | Vega de Valcarce | | | | |

| PUEBLOS Y ENTIDADES. | Ayuntamientos á que corresponden. | Partido judicial. |
|--------------------------------|-----------------------------------|-------------------|
| Cerulleda..... | Valdelugueros..... | Vecilla..... |
| Cifuentes de Rueda..... | Gradefes..... | Leon..... |
| Ciguera..... | Salamon..... | Riaño..... |
| Cillanueva..... | Ardon..... | Valencia..... |
| CIMÁNES DE LA VEGA..... | Cimanes de la Vega..... | Valencia..... |
| CIMÁNES DEL TEJAR..... | Cimanes del Tejar..... | Leon..... |
| Ciñera..... | Pola de Gordon..... | Vecilla..... |
| Cirujales..... | Vegarienza..... | Murias..... |
| CISTIENA..... | Cistierna..... | Riaño..... |
| Cobrana..... | Congosto..... | Ponferrada..... |
| Codornillos..... | Calzada del Coto..... | Sahagun..... |
| Cofiñal..... | Lillo..... | Riaño..... |
| Cogolla (La)..... | Cabañasraras..... | Ponferrada..... |
| Cogorderos..... | Villamejil..... | Astorga..... |
| Coladilla..... | Vegacervera..... | Vecilla..... |
| Colinas del Campo..... | Igüeña..... | Ponferrada..... |
| Columbrianos..... | Ponferrada..... | Ponferrada..... |
| Colle..... | Boñar..... | Vecilla..... |
| Combarros..... | Pradorrey..... | Astorga..... |
| Compludo..... | Barrios de Salas..... | Ponferrada..... |
| Conforcos..... | Laguna de Negrillos..... | Bañeza..... |
| Congosta (La)..... | Rodiezmo..... | Vecilla..... |
| CONGOSTO..... | Congosto..... | Ponferrada..... |
| Corbillos de la Sobarriba..... | Valdefresno..... | Leon..... |
| CORBILLOS DE LOS OTEROS..... | Corbillos de los Oteros..... | Valencia..... |
| Corcos..... | Cebanico..... | Sahagun..... |
| Cordiñanes..... | Posada de Valdeon..... | Riaño..... |
| Corniero..... | Villayandre..... | Riaño..... |
| Cornombre..... | Vegarienza..... | Murias..... |
| Corporales del Bierzo..... | Barjas..... | Villafranca..... |
| Corporales de Cabrera..... | Truchas..... | Astorga..... |
| Cortiguera..... | Cabañasraras..... | Ponferrada..... |
| CORULLON..... | Corullon..... | Villafranca..... |
| Corral (El)..... | Ercina..... | Vecilla..... |
| Corral de Abajo..... | Cabañasraras..... | Ponferrada..... |
| Corrales..... | Barjas..... | Villafranca..... |
| Corrales..... | Ercina..... | Vecilla..... |
| Correcillas..... | Valdepiélago..... | Vecilla..... |
| Cosera..... | Barrios de Luna..... | Murias..... |
| Cospedal..... | Majúa..... | Murias..... |
| Coto de Triánes..... | Villamol..... | Sahagun..... |
| Crémenes..... | Villayandre..... | Riaño..... |
| Cruces..... | Barjas..... | Villafranca..... |

| Arciprestazgo. | Diócesis. | Direccion de la correspondencia. | TIENEN | | | | |
|--------------------------|--------------|----------------------------------|----------------|--------------|----------------|------------------|-----------------|
| | | | Parroquia..... | Escuela..... | Carretera..... | Ferrocarril..... | Puerto de G. C. |
| Argüellos..... | Leon..... | La Robla..... | 1 | | | | |
| Rueda de Abajo..... | Leon..... | Leon.—Gradefes..... | 1 | 1 | | | |
| Valdeburon de Abajo..... | Leon..... | Sahagun.—Riaño..... | 1 | | | | |
| Valdevimbre..... | Leon..... | Leon.—Villalobar..... | 1 | | | | |
| Vega de Toral..... | Oviedo..... | Leon..... | 1 | 2 | | | |
| Órbigo..... | Astorga..... | Villadangos del Páramo..... | 1 | 1 | 1 | | |
| Torio..... | Leon..... | La Pola de Gordon..... | | | | | 1 |
| Omaña..... | Astorga..... | Leon.—Riello..... | 1 | 1 | | | |
| Rivesla..... | Leon..... | Sahagun.—Cebanico..... | 1 | 1 | 1 | | |
| Boeza..... | Astorga..... | Ponferrada..... | 1 | | | | |
| Sahagun..... | Leon..... | Sahagun..... | 1 | | | | |
| Lillo y Peñamian..... | Leon..... | La Robla.—Boñar..... | 1 | 1 | | | |
| »..... | »..... | Ponferrada..... | | | | | |
| Cepeda..... | Astorga..... | Vega de Magaz..... | 1 | | | | |
| Torio..... | Leon..... | La Robla.—Vegacervera..... | 1 | | | | |
| Boeza..... | Astorga..... | Bembibre..... | 1 | 1 | | | |
| Bierzo..... | Astorga..... | Ponferrada..... | 1 | 1 | 1 | | |
| Rueda de Arriba..... | Leon..... | La Robla.—Boñar..... | 1 | 1 | | | |
| Cepeda..... | Astorga..... | Astorga..... | 1 | 1 | 1 | | |
| Ribera de Úrbia..... | Astorga..... | Ponferrada..... | 1 | 1 | | | |
| Páramo y Vega..... | Astorga..... | Laguna de Negrillos..... | 1 | | | | |
| »..... | »..... | Villamanin..... | | | | | |
| Boeza..... | Astorga..... | San Miguel de las Dueñas..... | 1 | 1 | | | |
| La Sobarriba..... | Leon..... | Leon.—Valdefresno..... | 1 | | | | |
| Oteros del Rey..... | Leon..... | Palanquinos..... | 1 | 2 | | | |
| Almanza..... | Leon..... | Sahagun.—Cebanico..... | 1 | | | | |
| »..... | »..... | Sahagun.—Oseja de Sajambre..... | | | | | |
| Valdeburon de Abajo..... | Leon..... | Sahagun.—Villayandre..... | 1 | 1 | | | |
| »..... | »..... | Leon.—Riello..... | | | | | |
| »..... | »..... | Trabadelo..... | | | | | |
| Cabrera Alta..... | Astorga..... | La Bañeza.—Castrocontrigo..... | 1 | 2 | | | |
| Bierzo..... | Astorga..... | Ponferrada..... | 1 | | | | |
| Villafranca..... | Astorga..... | Villafranca..... | 2 | 2 | | | |
| »..... | »..... | La Robla.—La Ercina..... | | | | | |
| »..... | »..... | Ponferrada..... | | | | | |
| Valcarce..... | Lugo..... | Trabadelo..... | 1 | | | | |
| »..... | »..... | La Robla.—La Ercina..... | | | | | |
| Curueño de Arriba..... | Leon..... | La Robla..... | 1 | | | | |
| Luna..... | Oviedo..... | Leon.—La Magdalena..... | 1 | | | | |
| Bábia de Yuso..... | Oviedo..... | Leon.—La Majúa..... | 1 | | | | |
| »..... | »..... | Sahagun..... | | | | | 1 |
| Valdeburon de Abajo..... | Leon..... | Sahagun.—Villayandre..... | 1 | | | | 1 |
| »..... | »..... | Trabadelo..... | | | | | |

| PUEBLOS Y ENTIDADES. | Ayuntamientos á que corresponden. | Partido judicial. |
|-----------------------------|-----------------------------------|-------------------|
| CUÁDROS..... | Cuadros..... | Leon..... |
| Cubillas de Árbas..... | Rodiezmo..... | Vecilla..... |
| CUBILLAS DE LOS OTEROS..... | Cubillas de los Oteros..... | Velencia..... |
| CUBILLAS DE RUEDA..... | Cubillas de Rueda..... | Sahagun..... |
| Cubillinos..... | Cubillos..... | Ponferrada..... |
| CUBILLOS..... | Cubillos..... | Ponferrada..... |
| Cuénabres..... | Buron..... | Riaño..... |
| Cuesta (La)..... | Truchas..... | Astorga..... |
| Cueta (La)..... | Cabrillanes..... | Múrias..... |
| Cueto..... | Sancedo..... | Villafranca..... |
| Cuevas..... | Valderrey..... | Astorga..... |
| Cuevas del Sil..... | Palacios del Sil..... | Múrias..... |
| Cuevas de Viñayo..... | Carrocera..... | Leon..... |
| Culebros..... | Villagaton..... | Astorga..... |
| Cunas..... | Truchas..... | Astorga..... |
| Curillas..... | Valderrey..... | Astorga..... |
| Curueña..... | Riello..... | Múrias..... |
| CH | | |
| Chana..... | Borrenes..... | Ponferrada..... |
| Chana de Somoza..... | Lucillo..... | Astorga..... |
| Chan de Villar..... | Balboa..... | Villafranca..... |
| Chano de Fornela..... | Peranzanes..... | Villafranca..... |
| CHÓZAS DE ABAJO..... | Chozas de Abajo..... | Leon..... |
| Chozas de Arriba..... | Chozas de Abajo..... | Leon..... |
| D | | |
| Debesa de Boñar..... | Vegaquemada..... | Vecilla..... |
| Debesa de Curueño..... | Santa Colomba de Curueño..... | Vecilla..... |
| Dehesa (La)..... | Cabañasraras..... | Ponferrada..... |
| Dehesas..... | Ponferrada..... | Ponferrada..... |
| DESTRIANA..... | Destriana..... | Bañeza..... |
| Donillas..... | Quintana del Castillo..... | Astorga..... |
| Dragonte..... | Corullon..... | Villafranca..... |
| E | | |
| ENCINEDO..... | Encinedo..... | Ponferrada..... |

| Arciprestazgo. | Diócesis. | Direccion de la correspondencia. | TIENEN | | | | |
|---------------------------|--------------|---|----------------|--------------|----------------|------------------|-----------------|
| | | | Parroquia..... | Escuela..... | Carrétera..... | Ferrocarril..... | Puesto de G. C. |
| San Miguel del Camino.... | Leon..... | Santibañez de Campo..... | 1 | 2 | | | |
| Gordon..... | Oviedo..... | Villamanin..... | 1 | | | | |
| Oteros del Rey..... | Leon..... | Palanquinos..... | 1 | 1 | 1 | | |
| Rivesla..... | Leon..... | El Burgorranero..... | 1 | 1 | | | |
| » | » | Ponferrada..... | | | | | |
| Boeza..... | Astorga..... | San Miguel de las Dueñas..... | 1 | 2 | 1 | | |
| Valdeburon de Arriba.... | Leon..... | Sahagun..... | 1 | | | | |
| Cabrera Alta..... | Astorga..... | La Bañeza.—Castrocontrigo..... | 1 | | | | |
| Bábia de Suso..... | Oviedo..... | Leon.—Cabrillanes..... | 1 | 1 | | | |
| Bierzo..... | Astorga..... | Villafranca.—Sancedo..... | 1 | | | | |
| Decanato..... | Astorga..... | Astorga..... | 1 | | | | |
| Laceana..... | Oviedo..... | Bembibre..... | 1 | | 1 | | |
| Ordás..... | Oviedo..... | Leon.—Otero de las Dueñas..... | 1 | | | | |
| Cepeda..... | Astorga..... | Astorga..... | 1 | | | | |
| Cabrera Alta..... | Astorga..... | La Bañeza.—Castrocontrigo..... | 1 | | | | |
| Valduerna..... | Astorga..... | Astorga..... | 1 | 1 | | | |
| Riello..... | Oviedo..... | Leon.—Riello..... | 1 | | | | |
| Ribera de Úrbia..... | Astorga..... | Puente de Domingo Florez.—Borrenes..... | 1 | | | | |
| Somoza..... | Astorga..... | Astorga.—Lucillo..... | 1 | | | | |
| » | » | Vega de Valcarce..... | | | | | |
| Ribas del Sil..... | Astorga..... | Villafranca.—Vega de Espinareda..... | 1 | 1 | | | |
| San Miguel del Camino ... | Leon..... | Villadangos del Páramo..... | 1 | 1 | | | |
| San Miguel del Camino ... | Leon..... | Villadangos del Páramo..... | 1 | | | | |
| Rueda de Arriba..... | Leon..... | La Robla.—Vegaquemada..... | | | | | |
| Curueño de Abajo..... | Leon..... | La Robla..... | 1 | | | | |
| » | » | Ponferrada..... | | | | | |
| Bierzo..... | Astorga..... | Ponferrada..... | 1 | 2 | | | |
| Valduerna..... | Astorga..... | La Bañeza..... | 1 | 2 | | | |
| Cepeda..... | Astorga..... | Vega de Magaz..... | 1 | | | | |
| Villafranca..... | Astorga..... | Villafranca.—Corullon..... | 1 | | | | |
| Cabrera Baja..... | Astorga..... | Puente de Domingo Florez..... | 1 | 1 | | | |

| PUEBLOS Y ENTIDADES. | Ayuntamientos á que corresponden. | Partido judicial. |
|-----------------------------|-----------------------------------|-------------------|
| Era (La)..... | Cabañasraras..... | Ponferrada |
| ERCINA (LA)..... | Ercina..... | Vecilla |
| Éscaro..... | Riaño..... | Riaño |
| ESCOBAR DE CAMPOS..... | Escobar de Campos..... | Sahagun |
| Escuredo..... | Quintana del Castillo..... | Astorga |
| Espanillo..... | Arganza..... | Villafranca |
| Espejos (Los)..... | Boca de Huérgano..... | Riaño |
| Espina de Tremor..... | Igüeña..... | Ponferrada |
| Espinareda de Ancares..... | Candin..... | Villafranca |
| Espinareda de Vega..... | Vega de Espinareda..... | Villafranca |
| Espinosa de Almanza..... | Vega de Almanza..... | Sahagun |
| Espinosa de la Ribera..... | Rioseco de Tapia..... | Leon |
| Espinoso de Compludo..... | Barrios de Salas..... | Ponferrada |
| Estébanez y Calzada..... | Villarejo..... | Astorga |
| F | | |
| Faba (La)..... | Vega de Valcarce..... | Villafranca |
| FABERO..... | Fabero..... | Villafranca |
| Fáfilas..... | Villabraz..... | Valencia |
| Farballes..... | Valdevimbre..... | Valencia |
| Faro..... | Peranzanes..... | Villafranca |
| Fasgar..... | Murias de Paredes..... | Murias |
| Felechares..... | Castrocalbon..... | Bañeza |
| Felechas..... | Boñar..... | Vecilla |
| Felmin..... | Cármenes..... | Vecilla |
| Ferradillo..... | San Esteban de Valdueza..... | Ponferrada |
| Ferral de Bernesga..... | San Andrés del Rabanedo..... | Leon |
| Ferrerías..... | Vegamian..... | Riaño |
| Ferrerías del Puerto..... | Renedo de Valdetuejar..... | Riaño |
| Ferrerías y Morriondo..... | Quintana del Castillo..... | Astorga |
| Filiel..... | Lucillo..... | Astorga |
| Finolledo..... | Fresnedo..... | Ponferrada |
| Flecha de Torio..... | Garrafe del Torio..... | Leon |
| Fogedo del Páramo..... | Villadangos del Páramo..... | Leon |
| FOLGOSO DE LA RIBERA..... | Folgoso de la Ribera..... | Ponferrada |
| Folgoso del Monte..... | Molinaseca..... | Molinaseca |
| Folledo..... | Pola de Gordon..... | Vecilla |
| Folloso..... | Campo de la Lomba..... | Murias |
| Foncebadon..... | Rabanal del Camino..... | Astorga |
| Fonfria del Pero..... | Albares..... | Ponferrada |
| Fontanil de los Oteros..... | Matadeon de los Oteros..... | Valencia |

| Arciprestazgo. | Diócesis. | Dirección de la correspondencia. | TIENEN | | | | |
|----------------------------|--------------|---------------------------------------|----------------|--------------|----------------|------------------|-----------------|
| | | | Parroquia..... | Escuela..... | Carretera..... | Ferrocarril..... | Puesto de G. C. |
| » | » | Ponferrada..... | | | | | |
| Rivesla..... | Leon..... | La Robla.—La Ercina..... | 1 | 1 | | | |
| Valdeburon de Arriba..... | Leon..... | Sahagun.—Riaño..... | 1 | 1 | 1 | | |
| Boadilla de Rioseco..... | Leon..... | Grajal de Campos..... | 1 | 1 | | | |
| Cepeda..... | Astorga..... | Vega de Magaz..... | 1 | | | | |
| Ribas del Sil..... | Astorga..... | Villafranca.—Arganza..... | 1 | | | | |
| Valdeburon de Arriba..... | Leon..... | Sahagun..... | 1 | | | | |
| Cepeda..... | Astorga..... | Bembibre..... | 1 | | | | |
| Ribas del Sil..... | Astorga..... | Villafranca.—Vega de Espinareda..... | 1 | | | | |
| » | » | Villafranca.—Vega de Espinareda..... | | | | | |
| Almanza..... | Leon..... | Sahagun..... | 1 | | | | |
| Ordás..... | Oviedo..... | Leon.—Otero de las Dueñas..... | 1 | 1 | 1 | | |
| Ribera de Úrbia..... | Astorga..... | Ponferrada..... | 1 | 1 | | | |
| Vega y Ribera..... | Astorga..... | Veguellina de Órbigo..... | 1 | | | | |
| Valcarce..... | Lugo..... | Vega de Valcarce..... | 1 | 1 | | | |
| Ribas del Sil..... | Astorga..... | Villafranca.—Vega de Espinareda..... | 1 | 1 | | | |
| Castilfalé..... | Leon..... | Palanquinos.—Fuentes de Carbajal..... | 1 | | | | |
| Valdevimbre..... | Leon..... | Leon.—Villalobar..... | 1 | | | | |
| Ribas del Sil..... | Astorga..... | Villafranca.—Vega de Espinareda..... | 1 | | | | |
| Omaña..... | Astorga..... | Leon.—Murias de Paredes..... | 1 | 1 | | | |
| Valdería..... | Astorga..... | La Bañeza.—Castrocalbon..... | 1 | 1 | | | |
| Rueda de Arriba..... | Leon..... | La Robla.—Boñar..... | 1 | | | | |
| Argüellos..... | Leon..... | Villamanin..... | 1 | | | | |
| Ribera de Úrbia..... | Astorga..... | Ponferrada..... | 1 | | | | |
| San Miguel del Camino..... | Leon..... | Leon..... | 1 | 1 | | | |
| Lillo y Peñamian..... | Leon..... | La Robla.—Boñar..... | 1 | 1 | | | |
| Almanza..... | Leon..... | La Robla.—Boñar..... | 1 | 1 | | | |
| Cepeda..... | Astorga..... | Vega de Magaz..... | 1 | 1 | | | |
| Somoza..... | Astorga..... | Astorga.—Lucillo..... | 1 | 1 | | | |
| Ribas del Sil..... | Astorga..... | Ponferrada..... | 1 | | | | |
| Torio..... | Leon..... | Leon..... | 1 | | | | |
| San Miguel del Camino..... | Leon..... | Villadangos del Páramo..... | 1 | | | | |
| Boeza..... | Astorga..... | Bembibre..... | 1 | 2 | | | |
| Ribera de Úrbia..... | Astorga..... | Ponferrada..... | 1 | | | | |
| Gordon..... | Oviedo..... | La Pola de Gordon..... | 1 | | | | |
| Omaña..... | Astorga..... | Leon.—Riello..... | 1 | | | | |
| Somoza..... | Astorga..... | Astorga..... | 1 | 1 | | | |
| Boeza..... | Astorga..... | Torre de Santa Marina..... | 1 | | | | |
| Oteros del Rey..... | Leon..... | Santas Martas.—Matallana..... | 1 | | | | |

| PUEBLOS Y ENTIDADES. | Ayuntamientos á que corresponden. | Partido judicial. |
|-----------------------------|-----------------------------------|-------------------|
| | | |
| Fontanos del Torío..... | Garrafe del Torío..... | Leon..... |
| Fontecha..... | Valdevimbre..... | Valencia..... |
| Fontoria de la Cepeda..... | Villamejil..... | Astorga..... |
| Fontoria del Sésamo..... | Fabero..... | Villafranca..... |
| Fontun..... | Rodiezmo..... | Vecilla..... |
| Forcadas..... | Lago de Corucedo..... | Ponferrada..... |
| Formigones..... | Soto y Amío..... | Murias..... |
| Forna..... | Encinedo..... | Ponferrada..... |
| Fresnedelo..... | Peranzanes..... | Villafranca..... |
| FRESNEDO..... | Fresnedo..... | Ponferrada..... |
| Fresnedo de la Sierra..... | Ercina..... | Vecilla..... |
| Fresnellino del Monte..... | Ardon..... | Valencia..... |
| Fresno del Camino..... | Valverde del Camino..... | Leon..... |
| Fresno de la Valduerna..... | Villamontan de la Valduerna..... | Bañeza..... |
| FRESNO DE LA VEGA..... | Fresno de la Vega..... | Valencia..... |
| Friera..... | Portela de Aguiar..... | Villafranca..... |
| Fuentes de Oliva..... | Balboa..... | Villafranca..... |
| FUENTES DE CARBAJAL..... | Fuentes de Carbajal..... | Valencia..... |
| Fuentes de los Oteros..... | Pajares de los Oteros..... | Valencia..... |
| Fuentes de Peñacorada..... | Cistierna..... | Riaño..... |
| Fuentesnuevas..... | Ponferrada..... | Ponferrada..... |
| G | | |
| Gallegos de Curueño..... | Santa Colomba de Curueño..... | Vecilla..... |
| GALLEGUILLOS DE CAMPOS..... | Galleguillos de Campos..... | Sahagun..... |
| Ganso (El)..... | Pradorrey..... | Astorga..... |
| Garandilla (La)..... | Valdesamario..... | Murias..... |
| Garaño..... | Soto y Amío..... | Murias..... |
| Garfín..... | Gradefes..... | Leon..... |
| Garueña..... | Vegarienza..... | Murias..... |
| GARRAFE DEL TORÍO..... | Garrafe del Torío..... | Leon..... |
| Gavilanes..... | Túrcia..... | Astorga..... |
| Genestacio..... | Quintana del Marco..... | Bañeza..... |
| Genestosa..... | Majúa..... | Murias..... |
| Genicera..... | Cármenes..... | Vecilla..... |
| Geras..... | Pola de Gordon..... | Vecilla..... |
| Gestoso..... | Oencia..... | Villafranca..... |
| Gete..... | Cármenes..... | Vecilla..... |
| Getino..... | Cármenes..... | Vecilla..... |
| Gigosos de los Oteros..... | Cubillas de los Oteros..... | Valencia..... |
| Gimenez de Jamúz..... | Santa Elena de Jamúz..... | Bañeza..... |

| Arciprestazgo. | Diócesis. | DIRECCION DE LA CORRESPONDENCIA. | TIENEN | | | | |
|----------------------------|--------------|--------------------------------------|----------------|--------------|----------------|------------------|-----------------|
| | | | Parroquia..... | Escuela..... | Carretera..... | Ferrocarril..... | Puesto de G. C. |
| Torio..... | Leon..... | Leon.—Garrafe..... | 1 | | | | |
| Vega y Páramo..... | Leon..... | Leon.—Villalobar..... | 1 | | | | |
| Cepeda..... | Astorga..... | Vega de Magaz..... | 1 | | | | |
| Ribas del Sil..... | Astorga..... | Villafranca.—Vega de Espinareda..... | 1 | 1 | | | |
| Argüellos..... | Leon..... | Villamanin..... | 1 | 1 | | | |
| » | » | Puente de Domingo Florez..... | | | | | |
| Ordás..... | Oviedo..... | Leon.—La Magdalena..... | 1 | | | | |
| Cabrera Baja..... | Astorga..... | Puente de Domingo Florez..... | 1 | | | | |
| Ribas del Sil..... | Astorga..... | Villafranca.—Vega de Espinareda..... | 1 | | | | |
| Ribas del Sil..... | Astorga..... | Ponferrada.—Fresnedo..... | 1 | 1 | | | |
| Rueda de Arriba..... | Leon..... | La Robla.—La Ercina..... | 1 | 1 | | | |
| Valdevimbre..... | Leon..... | Leon.—Villalobar..... | 1 | | | | |
| San Miguel del Camino..... | Leon..... | Quintana de Raneros..... | 1 | 1 | | | |
| Valduerna..... | Astorga..... | La Bañeza..... | 1 | 1 | | | |
| Oteros del Rey..... | Leon..... | Palanquinos..... | 2 | 2 | | | |
| Villafranca..... | Astorga..... | Villafranca..... | 1 | | | | |
| » | » | Vega de Valcarce..... | | | | | |
| Castilfalé..... | Leon..... | Palanquinos..... | 1 | 2 | 1 | | |
| Oteros del Rey..... | Leon..... | Palanquinos..... | 1 | | | | |
| Rivesla..... | Leon..... | Sahagun.—Cistierna..... | 1 | | | | |
| Bierzo..... | Astorga..... | Ponferrada..... | 1 | | 1 | | |
| Curueño de Abajo..... | Leon..... | La Robla.—Santa Colomba..... | 1 | | | | |
| Boadilla de Rioseco..... | Leon..... | Sahagun..... | 1 | 2 | 1 | | |
| Somoza..... | Astorga..... | Astorga..... | 1 | | | | |
| » | » | Leon.—Riello..... | | | | | |
| Luna..... | Oviedo..... | Leon.—La Magdalena..... | 1 | | | | |
| Rueda de Abajo..... | Leon..... | Leon.—Gradefes..... | 1 | | | | |
| Omaña..... | Oviedo..... | Leon.—Riello..... | 1 | | | | |
| Torio..... | Leon..... | Leon.—Garrafe..... | 1 | 1 | | | |
| Órbigo..... | Astorga..... | Veguellina de Órbigo..... | 1 | 1 | | | |
| Páramo y Vega..... | Astorga..... | La Bañeza..... | 1 | | | | |
| Bábia de Yuso..... | Oviedo..... | Leon.—La Majúa..... | 1 | | | | |
| Argüellos..... | Leon..... | Villamanin.—Cármenes..... | 1 | 1 | | | |
| Gordon..... | Oviedo..... | Pola de Gordon..... | 1 | 1 | | | |
| Courel..... | Lugo..... | Villafranca..... | 1 | 1 | | | |
| Argüellos..... | Leon..... | Villamanin.—Cármenes..... | 1 | 1 | | | |
| Argüellos..... | Leon..... | Villamanin.—Cármenes..... | 1 | | | | |
| Oteros del Rey..... | Leon..... | Palanquinos..... | 1 | | | | 1 |
| Valduerna..... | Astorga..... | La Bañeza..... | 1 | 2 | | | |

| PUEBLOS Y ENTIDADES. | Ayuntamientos á que corresponden. | Partido judicial. |
|------------------------|-----------------------------------|-------------------|
| Golpejar de Sobarriba | Valdefresno | Leon |
| Golpejar de la Tercia | Rodiezmo | Vecilla |
| GORDALIZA DEL PINO | Gordaliza del Pino | Sahagun |
| GORDONCILLO | Gordoncillo | Valencia |
| GRADEFES | Gradefes | Leon |
| GRAJAL DE CAMPOS | Grajal de Campos | Sahagun |
| Grajal de Ribera | Audanzas del Valle | Bañeza |
| Grajalejo de las Matas | Villamoratiel de las Matas | Sahagun |
| Grandoso | Boñar | Vecilla |
| Granja de San Vicente | Albares | Ponferrada |
| Grañeras | Burgorranero | Sahagun |
| Grisuela | Bustillo del Páramo | Bañeza |
| Grulleros | Vega de Infanzones | Leon |
| Gualtares | Benavides | Astorga |
| Guimara | Peranzanes | Villafranca |
| Guimil | Barjas | Villafranca |
| Guisatecha | Riello | Murias |
| GUSÉNDOS DE LOS OTEROS | Gusendos de los Oteros | Valencia |
| H | | |
| Hermide | Barjas | Villafranca |
| Hervededo | Camponaraya | Villafranca |
| Herrerías (Las) | Vega de Valcarce | Villafranca |
| Herreros de Jamúz | Quintana y Congosto | Bañeza |
| Herreros de Rueda | Cubillas de Rueda | Sahagun |
| Hinojo | Villazala | Bañeza |
| Horcadas | Riaño | Riaño |
| Horta | Corullon | Villafranca |
| Hospital | Vega de Valcarce | Villafranca |
| HOSPITAL DE ÓRBIGO | Hospital de Órbigo | Astorga |
| Huelde | Salamon | Riaño |
| Huerga de Frailes | Villazala | Bañeza |
| Huerga de Garaballes | Soto de la Vega | Bañeza |
| Huerga del Rio | Carrizo | Astorga |
| Huergas de Bábía | Majúa | Murias |
| Huergas de Gordon | Pola de Gordon | Vecilla |
| Iglesia de Campo | Villadecanes | Villafranca |

| Arciprestazgo. | Diócesis. | Direccion de la correspondencia. | TIENEN | | | | |
|-----------------------|-----------|----------------------------------|-----------|---------|-----------|-------------|-----------------|
| | | | Parroquia | Escuela | Carretera | Ferrocarril | Puesto de G. C. |
| La Sobarriba | Leon | Leon.—Valdefresno | 1 | | | | |
| Argüellos | Leon | Villamanin | 1 | | | | |
| Las Matas | Leon | Sahagun | 1 | 1 | | | |
| Valderas | Leon | Palanquinos.—Fuentes de Carbajal | 1 | 1 | | | |
| Rueda de Abajo | Leon | Leon.—Gradefes | 1 | 1 | | | |
| Boadilla de Rioseco | Leon | Grajal | 1 | 2 | | | 1 |
| Páramo y Vega | Astorga | La Bañeza | 1 | 1 | | | |
| Las Matas | Leon | Santas Martas.—Matallana | 1 | | | | |
| Rueda de Arriba | Leon | La Robla.—Boñar | 1 | 1 | | | |
| Boeza | Astorga | Granja de San Vicente | 1 | | | | 1 |
| Las Matas | Leon | El Burgorranero | 1 | 1 | | | |
| Páramo | Astorga | Veguellina.—Bustillo del Páramo | 1 | 1 | | | |
| Valdevimbre | Leon | Torneros de la Jurisdiccion | 1 | 1 | | | |
| » | » | Veguellina de Órbigo | | | | | 1 |
| Ribas del Sil | Astorga | Villafranca.—Vega de Espinareda | 1 | | | | |
| » | » | Villafranca | | | | | |
| Riello | Oviedo | Leon.—Riello | 1 | | | | 1 |
| Oteros del Rey | Leon | Palanquinos | 1 | 1 | | | |
| Valcarce | Lugo | Villafranca.—Trabadelo | 1 | | | | |
| Bierzo | Astorga | Camponaraya | 1 | | | | |
| » | » | Vega de Valcarce | | 2 | | | 1 |
| Valduerna | Astorga | La Bañeza | 1 | 1 | | | 1 |
| Rueda de Abajo | Leon | El Burgorranero | 1 | | | | |
| » | » | La Bañeza | | | | | |
| Valdeburon de Abajo | Leon | Sahagun.—Riaño | 1 | | | | |
| Villafranca | Astorga | Villafranca.—Corullon | 1 | | | | |
| » | » | Vega de Valcarce | | | | | |
| Órbigo | Astorga | Veguellina.—Hospital de Órbigo | 1 | 2 | | | 2 |
| Valdeburon de Abajo | Leon | Sahagun.—Salamon | 1 | 1 | | | |
| Páramo | Astorga | La Bañeza | 1 | 1 | | | |
| Vega y Ribera | Astorga | La Bañeza | 1 | 2 | | | |
| San Miguel del Camino | Leon | Veguellina.—Llamas de la Ribera | 1 | | | | 1 |
| Bábía de Suso | Oviedo | Leon.—La Majúa | 1 | | | | |
| Gordon | Oviedo | La Pola de Gordon | 1 | | | | 1 |
| » | » | » | | | | | |

| PUEBLOS Y ENTIDADES. | Ayuntamientos á que corresponden. | Partido judicial. |
|------------------------------|-----------------------------------|-------------------|
| IGUEÑA | Igüeña..... | Ponferrada..... |
| Inicio..... | Campo de la Lomba..... | Murias..... |
| Irede..... | Barrios de Luna..... | Murias..... |
| Irian..... | Soto y Amío..... | Murias..... |
| Iruela..... | Truchas..... | Astorga..... |
| Isoba..... | Lillo..... | Riaño..... |
| IZÁGRE | Izagre..... | Valencia..... |
| J | | |
| Jabares..... | Cabreros del Rio..... | Valencia..... |
| JOARA | Joara..... | Sahagun..... |
| JOARILLA DE LAS MATAS | Joarilla de las Matas..... | Sahagun..... |
| L | | |
| Labandera..... | Cármenes..... | Vecilla..... |
| Labaniego..... | Bembibre..... | Ponferrada..... |
| Labor del Rey..... | Rabanal del Camino..... | Astorga..... |
| Lago de Bábia..... | Cabrillanes..... | Murias..... |
| LAGO DE CARUCEDO | Lago de Carucedo..... | Ponferrada..... |
| Lago de Omaña..... | Soto y Amío..... | Murias..... |
| Lagüelles..... | Láncara..... | Murias..... |
| Laguna (La)..... | Vega de Valcarce..... | Villafranca..... |
| LAGUNADALGA | Lagunadalga..... | Bañeza..... |
| LAGUNA DE NEGRILLOS | Laguna de Negrillos..... | Bañeza..... |
| Lagunas de Somoza..... | Val de San Lorenzo..... | Astorga..... |
| Laiz de las Arrimadas..... | Ercina..... | Vecilla..... |
| Lamagrande..... | Balboa..... | Villafranca..... |
| LÁNCARA | Láncara..... | Murias..... |
| Landoiro..... | Villafranca..... | Villafranca..... |
| Langre..... | Berlanga..... | Villafranca..... |
| Lariego de Abajo..... | Riello..... | Murias..... |
| Lariego de Arriba..... | Riello..... | Murias..... |
| Lário..... | Buron..... | Riaño..... |
| Lazado..... | Murias de Paredes..... | Murias..... |
| Leiroso..... | Oencia..... | Villafranca..... |
| LEÓN | Leon..... | Leon..... |
| Leonera..... | Páramo del Sil..... | Ponferrada..... |
| Librán..... | Toreno..... | Ponferrada..... |
| Liegos..... | Acebedo..... | Riaño..... |

| Arciprestazgo. | Diócesis. | Direccion de la correspondencia. | TIENEN | | | | |
|---------------------------|--------------|--------------------------------------|----------------|--------------|----------------|------------------|-----------------|
| | | | Parroquia..... | Escuela..... | Carretera..... | Ferrocarril..... | Puesto de G. C. |
| Boeza..... | Astorga..... | Bembibre..... | 1 | 1 | | | |
| Omaña..... | Astorga..... | Leon.—Riello..... | 1 | | | | |
| Luna..... | Oviedo..... | Leon.—Barrios de Luna..... | 1 | | | | |
| Carbajales..... | Oviedo..... | Leon.—La Magdalena..... | 1 | | | | |
| Cabrera Alta..... | Astorga..... | La Bañeza.—Castrocontrigo..... | 1 | | | | |
| Lillo y Peñamian..... | Leon..... | La Robla.—Boñar..... | 1 | | | | |
| Mayorga..... | Leon..... | Sahagun.—Valderas..... | 1 | 1 | 1 | | |
| Oteros del Rey..... | Leon..... | Palanquinos..... | 1 | | | 1 | |
| Cea..... | Leon..... | Sahagun..... | 1 | 1 | | | |
| Las Matas..... | Leon..... | Sahagun..... | 1 | 2 | | | |
| Argüellos..... | Leon..... | La Robla.—Cármenes..... | 1 | | | | |
| Boeza..... | Astorga..... | Bembibre..... | 1 | | | | |
| Somoza..... | Astorga..... | Astorga..... | 1 | | | | |
| Carbajales..... | Oviedo..... | Leon.—Cabrillanes..... | 1 | | | | |
| Ribera de Úrbia..... | Astorga..... | Puente de Domingo Florez..... | 1 | 1 | | | |
| Bábia de Suso..... | Oviedo..... | Leon.—La Magdalena..... | 1 | | | | |
| Luna..... | Oviedo..... | Leon.—Láncara..... | 1 | | | | |
| » | » | Vega de Valcarce..... | | | | | |
| Páramo..... | Astorga..... | La Bañeza..... | 1 | 2 | | | |
| Páramo y Vega..... | Astorga..... | Leon.—Torral de los Guzmanes..... | 1 | 2 | | | |
| Somoza..... | Astorga..... | Astorga..... | 1 | 1 | | | |
| » | » | La Robla.—La Ercina..... | | | | | |
| » | » | Vega de Valcarce..... | | | | | |
| Luna..... | Oviedo..... | Leon.—Láncara..... | 1 | 1 | | | |
| » | » | Villafranca..... | | | | | |
| Ribas del Sil..... | Astorga..... | Villafranca.—Vega de Espinareda..... | 1 | 1 | | | |
| » | » | Leon.—Riello..... | | | | | |
| Riello..... | Oviedo..... | Leon.—Riello..... | 1 | | | | |
| Valdeburon de Arriba..... | Leon..... | Sahagun.—Buron..... | 1 | 1 | | | |
| » | » | Leon.—Murias..... | | | | | |
| » | » | Villafranca..... | | | | | |
| Leon..... | Leon..... | Directamente..... | 11 | 5 | 4 | 2 | 1 |
| » | » | Bembibre..... | | | | | |
| Ribas del Sil..... | Astorga..... | Bembibre..... | 1 | 1 | | | |
| Valdeburon de Arriba..... | Leon..... | Sahagun.—Riaño..... | 1 | | | | |



| PUEBLOS Y ENTIDADES. | Ayuntamientos á que corresponden. | Partido judicial. |
|---------------------------|-----------------------------------|-------------------|
| LILLO | Lillo | Riaño |
| Lillo del Bierzo | Fabero | Villafranca |
| Lindoso | Vega de Valcarce | Villafranca |
| Lodares | Vegamian | Riaño |
| Lois | Salamón | Riaño |
| Lomas (Las) | Prado | Riaño |
| Lomba | Benuza | Ponferrada |
| Lomba (La) | Cabañasraras | Ponferrada |
| Lombillo | Barrios de Salas | Ponferrada |
| Lordemanos | Cimanes de la Vega | Valencia |
| Lorenzana | Cuadros | Leon |
| Losada | Bembibre | Ponferrada |
| Losadilla | Encinedo | Ponferrada |
| Losilla (La) | Vegaquemada | Vecilla |
| LUCILLO | Lucillo | Astorga |
| Luengos | Santas Martas | Valencia |
| Lugan | Vegaquemada | Vecilla |
| Lugueros | Valdelugueros | Vecilla |
| Lumajo | Villablino | Murias |
| Lumeras | Candin | Villafranca |
| Lusio | Oencia | Villafranca |
| Luyego | Lucillo | Astorga |
| LL | | |
| Llama de Colle | Boñar | Vecilla |
| Llama de la Guzpeña | Prado | Riaño |
| Llamas de Cabrera | Benuza | Ponferrada |
| Llamas de Laceana | Villablino | Murias |
| LLAMAS DE LA RIBERA | Llamas de la Ribera | Astorga |
| Llamas de Rueda | Cubillas de Rueda | Sahagun |
| Llamazares | Valdelugueros | Vecilla |
| Llamera de Boñar | Vegaquemada | Vecilla |
| Llánaves | Boca de Huérgano | Riaño |
| Llanos (Los) | Posada de Valdeon | Riaño |
| Llanos de Alba | Robla | Vecilla |
| Llombera | Pola de Gordon | Vecilla |
| M | | |
| MAGÁZ | Magaz | Astorga |

| Arciprestazgo. | Diócesis. | Direccion de la correspondencia. | TIENEN | | | | |
|-----------------------------|---------------|---------------------------------------|----------------|--------------|----------------|-------------------|-----------------|
| | | | Parroquia..... | Escuela..... | Carretera..... | Ferro-carriñ..... | Puesto de G. C. |
| Lillo y Peñamian | Leon | La Robla.—Boñar | 1 | 2 | | | |
| Ribas del Sil | Astorga | Villafranca | 1 | | | | |
| Valcarce | Lugo | Vega de Valcarce | 1 | | | | |
| Lillo y Peñamian | Leon | La Robla.—Boñar | 1 | | | | |
| Valdeburon de Abajo | Leon | Sahagun | 1 | 1 | | | |
| » | » | Sahagun.—Prado | | | | | |
| Cabrera Baja | Astorga | Puente de Domingo Florez | 1 | | | | |
| » | » | Ponferrada | | | | | |
| Ribera de Úrbia | Astorga | Ponferrada | 1 | | | | |
| Vega de Toral | Oviedo | Leon.—Toral de los Guzmanes | 1 | | | | |
| San Miguel del Camino | Leon | Santibañez de Campo | 1 | | | 1 | |
| Boeza | Astorga | Bembibre | 1 | 1 | | | |
| Cabrera Baja | Astorga | Puente de Domingo Florez | 1 | | | | |
| Rueda de Arriba | Leon | La Robla.—Vegaquemada | 1 | | | | |
| Somoza | Astorga | Astorga.—Lucillo | 1 | 2 | | | |
| Mansilla de las Mulas | Leon | Santas Martas.—Matallana | 1 | | | 1 | |
| Rueda de Arriba | Leon | La Robla.—Vegaquemada | 1 | 1 | | | |
| Argüellos | Leon | La Robla | 1 | 1 | | | |
| Laceana | Oviedo | Leon.—Villablino | 1 | | | | |
| Ribas del Sil | Astorga | Villafranca.—Vega de Espinareda | 1 | 1 | | | |
| Courel | Lugo | Villafranca | 1 | | | | |
| Somoza | Astorga | Astorga.—Lucillo | 1 | 2 | | | |
| | | | | | | | |
| Rueda de Arriba | Leon | La Robla.—Boñar | 1 | | | | |
| Rivesla | Leon | Sahagun.—Riaño | 1 | | | | |
| Cabrera Baja | Astorga | Puente de Domingo Florez | 1 | | | | |
| » | » | Leon.—Villablino | | | | | |
| Órbigo | Astorga | Veguellina.—Llamas | 1 | 2 | | | |
| Rivesla | Leon | El Burgo | 1 | | | | |
| Argüellos | Leon | La Robla | 1 | | | | |
| Rueda de Arriba | Leon | La Robla.—Boñar | 1 | | | | |
| Valdeburon de Arriba | Leon | Sahagun.—Riaño | 1 | | | | |
| » | » | Sahagun.—Oseja de Sajambre | | | | | |
| San Miguel del Camino | Leon | La Robla | 1 | | | 1 | |
| Gordon | Oviedo | La Pola de Gordon | 1 | | | | |
| | | | | | | | |
| Cepeda | Astorga | Vega de Magaz | 1 | 1 | | | |

| PUEBLOS Y ENTIDADES. | Ayuntamientos á que corresponden. | Partido judicial. |
|-------------------------------|-----------------------------------|-------------------|
| Magaz de Abajo..... | Camponaraya..... | Villafranca..... |
| Magaz de Arriba..... | Arganza..... | Villafranca..... |
| Magdalena (La)..... | Soto y Amio..... | Múrias..... |
| MAJÚA (LA)..... | Majúa..... | Múrias..... |
| Malillos..... | Santas Martas..... | Valencia..... |
| Maluenga (La)..... | Rabanal del Camino..... | Astorga..... |
| Malladina (La)..... | Cabañasraras..... | Ponferrada..... |
| Mallo..... | Barrios de Luna..... | Múrias..... |
| Mancilleros..... | Villaturiel..... | Leon..... |
| Manjarin..... | Rabanal del Camino..... | Astorga..... |
| MANSILLA DE LAS MULAS..... | Mansilla de las Mulas..... | Leon..... |
| Mansilla del Páramo..... | Urdiales del Páramo..... | Bañeza..... |
| MANSILLA MAYOR..... | Mansilla Mayor..... | Leon..... |
| Manzanal del Puerto..... | Villagaton..... | Astorga..... |
| Manzaneda de Cabrera..... | Truchas..... | Astorga..... |
| Manzaneda de Omaña..... | Vegarienza..... | Múrias..... |
| Manzaneda de Torio..... | Garrafe de Torio..... | Leon..... |
| Manzanedo de Valdueza..... | Barrios de Salas..... | Ponferrada..... |
| MARANA..... | Maraña..... | Riaño..... |
| Marialba..... | Villaturiel..... | Leon..... |
| Marne..... | Villaturiel..... | Leon..... |
| Marzan..... | Vegarienza..... | Murias..... |
| Marrubio..... | Castrillo de Cabrera..... | Ponferrada..... |
| Matachana..... | Castropodame..... | Ponferrada..... |
| Mata de Curueño (La)..... | Santa Colomba de Curueño..... | Vecilla..... |
| Mata de la Riba..... | Vegaquemada..... | Vecilla..... |
| Mata del Páramo..... | San Pedro Bercianos..... | Bañeza..... |
| Mata de Monteagudo..... | Renedo de Valdetuejar..... | Riaño..... |
| MATADEÓN DE LOS OTEROS..... | Matadeon de los Oteros..... | Valencia..... |
| Mata de Vérbula..... | Valdepiélago..... | Vecilla..... |
| Matalavilla..... | Palacios del Sil..... | Murias..... |
| Matalobos..... | Bustillo del Páramo..... | Bañeza..... |
| Mataluenga..... | Omaña..... | Murias..... |
| Matallana de Valmadrigal..... | Sta Cristina de Valmadrigal..... | Sahagun..... |
| MATALLANA DE VEGACERVERA..... | Matallana de Vegacervera..... | Vecilla..... |
| Matamorales..... | Mansillas de las Mulas..... | Leon..... |
| MATANZA..... | Matanza..... | Valencia..... |
| Matanza..... | Valderrey..... | Astorga..... |
| Mtaotero..... | Palacios del Sil..... | Murias..... |
| Matarrosa..... | Toreno..... | Ponferrada..... |
| Mata veneiro..... | Albares..... | Ponferrada..... |
| Matilla de La Vega..... | S. Cristóbal de la Polantera..... | Bañeza..... |

| Arciprestazgo. | Diócesis. | Dirección de la correspondencia. | TIENEN | | | | |
|----------------------------|--------------|---|----------------|--------------|--------------|-------------------|-----------------|
| | | | Parroquia..... | Bsonela..... | Carrera..... | Ferro-carril..... | Puesto de G. C. |
| Bierzo..... | Astorga..... | Villafranca.—Camponaraya..... | 1 | | | | |
| Bierzo..... | Astorga..... | Villafranca—Arganza..... | 1 | 1 | | | |
| »..... | »..... | Leon.—La Magdalena..... | | | 2 | | |
| Babia de Yuso..... | Oviedo..... | Leon.—La Majúa..... | 1 | 1 | | | |
| Oteros del Rey..... | Leon..... | Santas Martas.—Matallana..... | 1 | | | | |
| Somoza..... | Astorga..... | Astorga..... | 1 | | | | |
| »..... | »..... | Ponferrada..... | | | | | |
| Luna..... | Oviedo..... | Leon.—Barrios de Luna..... | 1 | 1 | | | |
| La Sobarriba..... | Leon..... | Leon..... | 1 | | | | |
| Somoza..... | Astorga..... | Astorga..... | 1 | | | | |
| Mansilla de las Mulas..... | Leon..... | Santas Martas.—Mansilla..... | 2 | 2 | 1 | | 1 |
| Páramo..... | Astorga..... | La Bañeza..... | 1 | 1 | | | |
| Mansilla de las Mulas..... | Leon..... | Santas Martas.—Mansilla..... | 1 | 1 | | | |
| Cepeda..... | Astorga..... | Brañuelas..... | 1 | | 1 | | |
| Cabrera Alta..... | Astorga..... | La Bañeza.—Castrocontrigo..... | 1 | 1 | | | |
| Omaña..... | Oviedo..... | Leon.—Riello..... | 1 | 1 | | | |
| Torio..... | Leon..... | Leon.—Garrafe..... | 1 | | | | |
| »..... | »..... | Ponferrada.—Barrios de Salas..... | | | | | |
| Valdeburon de Arriba..... | Leon..... | Sahagun.—Riaño..... | 1 | 1 | | | |
| La Sobarriba..... | Leon..... | Leon.—Villarente..... | 1 | | | | |
| La Sobarriba..... | Leon..... | Leon.—Villarente..... | 1 | | | | |
| Omaña..... | Astorga..... | Leon.—Riello..... | 1 | | | | |
| Cabrera Baja..... | Astorga..... | Puente de Domingo Florez..... | 1 | | | | |
| Boeza..... | Astorga..... | Bembibre..... | 1 | | | | |
| Curueño de Arriba..... | Leon..... | La Robla..... | 1 | | | | |
| Rueda de Arriba..... | Leon..... | La Robla..... | 1 | 1 | | | |
| Vega y Páramo..... | Leon..... | La Bañeza..... | 1 | | | | |
| Almanza..... | Leon..... | Sahagun.—Riaño..... | 1 | | | | |
| Oteros del Rey..... | Leon..... | Santas Martas.—Matallana..... | 1 | 1 | | | |
| Curueño de Arriba..... | Leon..... | La Robla..... | 1 | | | | |
| Laceana..... | Oviedo..... | Bembibre..... | 1 | | | | |
| Páramo..... | Astorga..... | Veguellina.—Bustillo..... | 1 | | | | |
| Ordás..... | Oviedo..... | Veguellina.—Llamas..... | 1 | 1 | | | |
| Las Matas..... | Leon..... | Santas Martas.—Matallana..... | 1 | 1 | 1 | | |
| Torio..... | Leon..... | La Robla..... | 1 | 1 | | | |
| »..... | »..... | Santas Martas.—Mansilla de las Mulas..... | | | | | |
| Castilfalé..... | Leon..... | Palanquinos..... | 2 | 1 | 1 | | |
| Valduerna..... | Astorga..... | Astorga..... | 1 | | | | |
| »..... | »..... | Bembibre..... | | | | 1 | |
| »..... | »..... | Bembibre..... | | | | 1 | |
| »..... | »..... | Torre de Santa Marina..... | | | | | |
| »..... | »..... | Veguellina de Orbiço..... | | | | | 2 |

| PUEBLOS Y ENTIDADES. | Ayuntamientos á que corresponden. | Partido judicial. |
|------------------------|-----------------------------------|-------------------|
| Matueca de Torío | Garrafe de Torío | Leon |
| Mazos de Melezna (Los) | Corullon | Villafranca |
| Médulas (Las) | Lago de Carucedo | Ponferrada |
| Méizara | Chozas de Abajo | Leon |
| Melezna | Corullon | Villafranca |
| Mellanzos | Gradefes | Leon |
| Mena | Cabrillanes | Murias |
| Meroy | Cabrillanes | Murias |
| Mestajas y Villar | Roperuelos del Páramo | Bañeza |
| Milla del Páramo (La) | Bustillo del Páramo | Bañeza |
| Milla del Rio (La) | Carrizo | Astorga |
| Millaró | Rodiezmo | Vecilla |
| Miñambres | Villamontan de la Valduerna | Bañeza |
| Miñera | Barrios de Luna | Murias |
| Mirantes | Barrios de Luna | Murias |
| Modino | Cistierna | Riaño |
| Moldes | Barjas | Villafranca |
| Molinaferrera | Lucillo | Astorga |
| MOLINASECA | Molinaseca | Ponferrada |
| Mondreganes | Cebanico | Sahagun |
| Montealegre | Villagaton | Astorga |
| Montejos | Valverde del Camino | Leon |
| Montes (Los) | Igüeña | Ponferrada |
| Montes de Valdueza | San Esteban de Valdueza | Ponferrada |
| Montrondo | Murias de Paredes | Murias |
| Montuerto | Valdepiélago | Vecilla |
| Moñon | Vega de Valcarce | Villafranca |
| Mora | Barrios de Luna | Murias |
| Moral del Condado | Vegas del Condado | Leon |
| Moral de Órbigo | Villares de Órbigo | Astorga |
| Moral de Valcarce | Trabadelo | Villafranca |
| Morales del Arcediano | Santiago Millas | Astorga |
| Moreda | Valle de Finolledo | Villafranca |
| Morgovejo | Valderrueda | Riaño |
| Morilla | Pajares de los Oteros | Valencia |
| Morla | Castrocontrigo | Bañeza |
| Morriondo | Quintana del Castillo | Astorga |
| Moscas del Páramo | Roperuelos del Páramo | Bañeza |
| Mosteiros | Barjas | Villafranca |
| Mozóndiga | Chozas de Abajo | Leon |
| Mozos de Cea | Villazanzo de Valderaduey | Sahagun |
| Muñecas (Las) | Renedo de Valdetuejar | Riaño |
| Murias (Las) | Cabrillanes | Murias |

| Arciprestazgo. | Diócesis. | Direccion de la correspondencia. | TIENEN | | | | |
|-----------------------|-----------|----------------------------------|-----------|---------|---------|--------------|-----------------|
| | | | Parroquia | Escuela | Cartera | Parto-carril | Puesto de G. C. |
| Torio | Leon | Leon.—Garrafe | 1 | | | | |
| » | » | Villafranca.—Corullon | | | | | |
| Ribera de Urbia | Astorga | Puente de Domingo Florez | 1 | | | | |
| Vega y Páramo | Leon | Villadangos del Páramo | 1 | | | | |
| Villafranca | Astorga | Villafranca.—Corullon | 1 | | | | |
| Mansilla de las Mulas | Leon | Leon.—Gradefes | 1 | | | | |
| » | » | Leon.—Cabrillanes | | | | | |
| » | » | Leon.—Cabrillanes | | | | | |
| Páramo y Vega | Astorga | La Bañeza.—Roperuelos | 1 | | | | |
| Páramo | Astorga | Veguellina de Órbigo | 1 | | | | |
| San Miguel del Camino | Leon | Veguellina de Órbigo | 1 | 1 | 1 | | |
| Argüellos | Leon | Villamanin | 1 | | | 1 | |
| Valduerna | Astorga | La Bañeza | 1 | | | | |
| Luna | Oviedo | Leon.—Barrios de Luna | 1 | | | | |
| Luna | Oviedo | Leon.—Barrios de Luna | 1 | | | | |
| Rivesla | Leon | Sahagun.—Cistierna | 1 | | | | |
| » | » | Trabadelo | | | | | |
| Somoza | Astorga | Astorga.—Lucillo | 1 | 1 | | | |
| Ribera de Urbia | Astorga | Ponferrada | 1 | 2 | | | |
| Almanza | Sahagun | Sahagun.—Cebanico | 1 | 1 | 1 | | |
| Boeza | Astorga | Brañuelas | 1 | | | | |
| San Miguel del Camino | Leon | Quintana de Raneros | 1 | 1 | | | |
| Boeza | Astorga | Bembibre | 1 | | | | |
| Ribera de Urbia | Astorga | Ponferrada | 1 | | | | |
| Omaña | Oviedo | Leon.—Murias de Paredes | 1 | | | | |
| Curueño de Arriba | Leon | La Robla | 1 | | | | |
| » | » | Vega de Valcarce | | | | | |
| Luna | Oviedo | Leon.—Barrios de Luna | 1 | | | | |
| » | » | Leon.—Vegas del Condado | | | | | |
| Órbigo | Astorga | Veguellina de Órbigo | 1 | | | | |
| Villafranca | Astorga | Vega de Valcarce | 1 | | | | |
| Decanato | Astorga | Astorga | 1 | | | | |
| Ribas del Sil | Astorga | Villafranca.—Vega de Epinareda | 1 | | | | |
| Almanza | Leon | Sahagun.—Valderrueda | 1 | 1 | | | |
| Oteros del Rey | Leon | Palanquinos | 1 | | | | |
| Cabrera del Alta | Astorga | Bañeza.—Castrocontrigo | 1 | | | | |
| » | » | Vega de Magaz | | | | | |
| Páramo y Vega | Astorga | La Bañeza | 1 | | | | |
| » | » | Trabadelo | | | | | |
| San Miguel del Camino | Leon | Villadangos del Páramo | 1 | | | | |
| Cea | Leon | Sahagun | 1 | | | | |
| Almanza | Leon | Sahagun.—Riaño | 1 | | | | |
| Babia de Suso | Oviedo | Leon.—Cabrillanes | 1 | | | | |

| PUEBLOS Y ENTIDADES. | Ayuntamientos á que corresponden. | Partido judicial. |
|-----------------------------|-----------------------------------|-------------------|
| MÚRIAS DE PARÉDES..... | Murias de Paredes..... | Murias..... |
| Murias de Pedredo..... | Santa Colomba de Somoza..... | Astorga..... |
| Murias de Ponjos..... | Valdesamario..... | Murias..... |
| Murias de Rechivaldo..... | Castrillo de los Polvazares..... | Astorga..... |
| N | | |
| Narayola..... | Camponaraya..... | Villafranca..... |
| Naredo de Fenar..... | Robla..... | Vecilla..... |
| Nava de los Caballeros..... | Gradefes..... | Leon..... |
| Nava de los Oteros..... | Corbillos de los Oteros..... | Valencia..... |
| Navafria..... | Valdefresno..... | Leon..... |
| Navatejera..... | Villaquilambre..... | Leon..... |
| Navianos..... | Alija de los Melones..... | Bañeza..... |
| Nistal..... | San Justo de la Vega..... | Astorga..... |
| Nistoso..... | Villagaton..... | Astorga..... |
| NOCEDA..... | Noceda..... | Ponferrada..... |
| Nocedo de Cabrera..... | Castrillo de Cabrera..... | Ponferrada..... |
| Nocedo de Curueño..... | Valdepiélagos..... | Vecilla..... |
| Nocedo de Gordon..... | Pola de Gordon..... | Vecilla..... |
| Nogales..... | Mansilla Mayor..... | Leon..... |
| Nogar..... | Castrillo de Cabrera..... | Ponferrada..... |
| Nogarejas..... | Castrocontrigo..... | Bañeza..... |
| Nora (La)..... | Alija de los Melones..... | Bañeza..... |
| Notas (Las)..... | Cabañasraras..... | Ponferrada..... |
| O | | |
| Oblanca..... | Láncara..... | Murias..... |
| Oceja..... | Ercina..... | Vecilla..... |
| Ocejo de la Peña..... | Cistierna..... | Riaño..... |
| Ocero..... | Sancedo..... | Villafranca..... |
| Odollo..... | Castrillo de Cabrera..... | Ponferrada..... |
| OÉNCIA..... | Oencia..... | Villafranca..... |
| Oliegos..... | Quintana del Castillo..... | Astorga..... |
| Olleros de Alba..... | Robla..... | Vecilla..... |
| Olleros de Sotillos..... | Cistierna..... | Riaño..... |
| OMÁÑAS (Las)..... | Omañas..... | Murias..... |
| Omañuela (La)..... | Riello..... | Murias..... |
| Omañon..... | Vegarienza..... | Murias..... |
| Onamio..... | Molinaseca..... | Ponferrada..... |

| Arciprestazgo. | Diócesis. | Direccion de la correspondencia. | TIENEN | | | | |
|----------------------------|--------------|---|----------------|--------------|--------------|------------------|-----------------|
| | | | Parroquia..... | Escuela..... | Cartera..... | Ferrocarril..... | Puesto de G. C. |
| Omaña..... | Oviedo..... | Leon.—Murias de Paredes..... | 1 | 1 | 1 | | 1 |
| Somoza..... | Astorga..... | Astorga..... | 1 | 1 | | | |
| Omaña..... | Astorga..... | Leon.—Riello..... | 1 | | | | |
| Decanato..... | Astorga..... | Astorga..... | 1 | 1 | | | |
| Bierzo. | | | | | | | |
| Bierzo..... | Astorga..... | Camponaraya..... | 1 | 1 | | | |
| Torio..... | Leon..... | La Robla..... | 1 | | | | |
| Rueda de Abajo..... | Leon..... | Leon.—Gradefes..... | 1 | | | | |
| Oteros del Rey..... | Leon..... | Palanquinos..... | 1 | | | | |
| La Sobarriba..... | Leon..... | Leon.—Valdefresno..... | 1 | | | | |
| Navatejera..... | Leon..... | Leon.—Villaquilambre..... | 1 | 1 | | | |
| Páramo y Vega..... | Astorga..... | La Bañeza..... | 1 | 1 | | | |
| Decanato..... | Astorga..... | Astorga.—San Justo de la Vega..... | 1 | 1 | 1 | | |
| Cepeda..... | Astorga..... | Astorga..... | 1 | 1 | | | |
| Boeza..... | Astorga..... | Bembibre..... | 1 | 2 | | | |
| Cabrera Baja..... | Astorga..... | Puente de Domingo Florez..... | 1 | | | | |
| Curueño de Arriba..... | Leon..... | La Robla..... | 1 | | | | |
| Gordon..... | Oviedo..... | La Pola de Gordon..... | 1 | | 1 | | |
| Mansilla de las Mulas..... | Leon..... | Santas Martas.—Mansilla de las Mulas..... | 1 | | | | |
| Cabrera Baja..... | Astorga..... | Puente de Domingo Florez..... | 1 | | | | |
| Valderia..... | Astorga..... | La Bañeza.—Castrocontrigo..... | 1 | 2 | 1 | | |
| Páramo y Vega..... | Astorga..... | La Bañeza..... | 1 | | | | |
| » | » | Ponferrada..... | | | | | |
| Luna. | | | | | | | |
| Luna..... | Oviedo..... | Murias.—Láncara..... | 1 | 1 | | | |
| Rueda de Arriba..... | Leon..... | La Robla.—La Ercina..... | 1 | | | | |
| Rivesla..... | Leon..... | Sahagun.—Cistierna..... | 1 | | | | |
| Ribas del Sil..... | Astorga..... | Villafranca..... | 1 | 1 | | | |
| Cabrera Baja..... | Astorga..... | Puente de Domingo Florez..... | 1 | 1 | | | |
| Villafranca..... | Astorga..... | Villafranca..... | 1 | 2 | | | |
| Cepeda..... | Astorga..... | Vega de Magaz..... | 1 | | | | |
| Gordon..... | Oviedo..... | La Robla..... | 1 | | | | |
| Rivesla..... | Leon..... | Sahagun.—Cistierna..... | 1 | | | | |
| Ordás..... | Oviedo..... | Veguellina de Orbigo.—Llamas..... | 1 | 1 | | | |
| Omaña..... | Astorga..... | Leon.—Riello..... | 1 | | | | |
| Omaña..... | Oviedo..... | Leon.—Riello..... | 1 | | | | |
| Boeza..... | Astorga..... | Ponferrada..... | 1 | | | 1 | |

| PUEBLOS Y ENTIDADES. | Ayuntamientos á que corresponden. | Partido judicial. |
|--------------------------------|-----------------------------------|-------------------|
| Oncina de la Valdoncina..... | Valverde del Camino..... | Leon..... |
| ONZONILLA..... | Onzonilla..... | Leon..... |
| Orallo..... | Villablino..... | Murias..... |
| Orbanajo..... | Ponferrada..... | Ponferrada..... |
| Orellán..... | Borrenes..... | Ponferrada..... |
| Ornija..... | Corullon..... | Villafranca..... |
| Orónes..... | Vegamian..... | Riaño..... |
| Orzonaga..... | Matallana..... | Vecilla..... |
| OSEJA DE SAJAMBRE..... | Oseja de Sajambre..... | Riaño..... |
| Oterico..... | Riello..... | Murias..... |
| Otero..... | Ponferrada..... | Ponferrada..... |
| Otero..... | Villadecanes..... | Villafranca..... |
| Otero (El)..... | Renedo de Valdetuejar..... | Riaño..... |
| Otero de Curueño..... | Valdepiélago..... | Vecilla..... |
| OTERO DE ESCARPIZO..... | Otero de Escarpizo..... | Astorga..... |
| Otero de las Dueñas..... | Carrocera..... | Leon..... |
| Otero de Naraguántes..... | Fabero..... | Villafranca..... |
| Oteruelo..... | Santiago Millas..... | Astorga..... |
| Oteruelo de la Valdoncina..... | Armunia..... | Leon..... |
| Oteruelo de la Vega..... | Soto de la Vega..... | Bañeza..... |
| Oville..... | Boñar..... | Vecilla..... |
| Ozauniego..... | Alija de los Melones..... | Bañeza..... |
| Ozuela..... | Ponferrada..... | Ponferrada..... |
| P | | |
| PAJÁRES DE LOS OTEROS..... | Pajares de los Oteros..... | Valencia..... |
| Palacio de Torio..... | Garrafe de Torio..... | Leon..... |
| Palacio de Compludo..... | Barrios de Salas..... | Ponferrada..... |
| Palacios de Fontecha..... | Valdevimbre..... | Valencia..... |
| Palacios de Jamúz..... | Quintana y Congosto..... | Bañeza..... |
| PALÁCIOS DE LA VALDUERNA..... | Palacios de la Valduerna..... | Bañeza..... |
| PALÁCIOS DEL SIL..... | Palacios del Sil..... | Murias..... |
| Palacios de Rueda..... | Cubillas de Rueda..... | Sahagun..... |
| Palacios de Valdellorma..... | Ercina..... | Vecilla..... |
| Palaciosmil..... | Quintana del Castillo..... | Astorga..... |
| Paladin..... | Omañas..... | Murias..... |
| Palanquinos..... | Villanueva de las Manzanas..... | Valencia..... |
| Palazuelo de Boñar..... | Vegaquemada..... | Vecilla..... |
| Palazuelo de Eslonza..... | Villasabariego..... | Leon..... |
| Palazuelo de Órbigo..... | Túrcia..... | Astorga..... |
| Palazuelo de Torio..... | Garrafe de Torio..... | Leon..... |

| Arciprestazgo. | Diócesis. | Dirección de la correspondencia. | TIENEN | | | | |
|----------------------------|--------------|---|----------------|--------------|--------------|------------------|-----------------|
| | | | Parroquia..... | Escuela..... | Cartera..... | Ferrocarril..... | Puesto de G. C. |
| San Miguel del Camino... | Leon..... | Quintana de Raneros..... | 1 | | | | |
| San Miguel del Camino... | Leon..... | Leon..... | 1 | 1 | 1 | | |
| Laceana..... | Oviedo..... | Leon.—Villablino..... | 1 | | | | |
| » | » | Ponferrada..... | | | | | |
| Ribera de Úrbia..... | Astorga..... | Puente de Domingo Florez.—Borrenes..... | 1 | 1 | | | |
| Villafranca..... | Astorga..... | Villafranca.—Corullon..... | 1 | 1 | | | |
| Lillo y Peñamian..... | Leon..... | Robla.—Boñar..... | 1 | | | | |
| Torio..... | Leon..... | La Robla..... | 1 | 1 | | | |
| Valdeburon de Arriba..... | Leon..... | Sahagun.—Oseja de Sajambre..... | 1 | 1 | 1 | | |
| Carbajales..... | Oviedo..... | Leon.—Riello..... | 1 | | 1 | | |
| Ribera de Úrbia..... | Astorga..... | Ponferrada..... | 1 | | | | |
| Villafranca..... | Astorga..... | Villafranca.—Cacabelos..... | 1 | 2 | | | |
| Almanza..... | Leon..... | Sahagun..... | 1 | | | | |
| » | » | La Robla..... | | | | | |
| Cepeda..... | Astorga..... | Astorga..... | 1 | 1 | | | |
| Ordás..... | Oviedo..... | Leon.—Otero de las Dueñas..... | 1 | 1 | 1 | | |
| Ribas del Sil..... | Astorga..... | Villafranca.—Vega de Espinareda..... | 1 | | | | |
| Decanato..... | Astorga..... | Astorga..... | 1 | 1 | | | |
| San Miguel del Camino..... | Leon..... | Leon.—Armunia..... | 1 | | | | |
| » | » | La Bañeza..... | | | | | |
| Rueda de Arriba..... | Leon..... | La Robla.—Boñar..... | 1 | 1 | | | |
| » | » | La Bañeza..... | | | | | |
| Ribera de Úrbia..... | Astorga..... | Ponferrada..... | 1 | 1 | | | |
| Oteros del Rey..... | Leon..... | Palanquinos..... | 1 | 1 | | | |
| Torio..... | Leon..... | Leon.—Garrafe..... | 1 | 1 | | | |
| Ribera de Úrbia..... | Astorga..... | Ponferrada.—Barrios de Salas..... | 1 | | | | |
| Vega y Páramo..... | Leon..... | Leon.—Villalobar..... | 1 | 1 | | | |
| Valduerna..... | Astorga..... | La Bañeza..... | 1 | 1 | | | |
| Vega y Ribera..... | Astorga..... | La Bañeza..... | 2 | 2 | 1 | | |
| Laceana..... | Oviedo..... | Bembibre..... | 1 | 1 | 1 | | |
| Rivesla..... | Leon..... | El Burgo..... | 1 | | | | |
| Rueda de Abajo..... | Leon..... | La Robla..... | 1 | | | | |
| Cepeda..... | Astorga..... | Vega de Magaz..... | 1 | | | | |
| Carbajales..... | Oviedo..... | Veguellina.—Llamas..... | 1 | | | | |
| Oteros del Rey..... | Leon..... | Palanquinos..... | 1 | 1 | 1 | 1 | |
| Rueda de Arriba..... | Leon..... | La Robla.—Matallana..... | 1 | 1 | | | |
| Mansilla de las Mulas..... | Leon..... | Leon.—Gradefes..... | 1 | | | | |
| Órbigo..... | Astorga..... | Veguellina de Órbigo..... | 1 | | 1 | | |
| Navatejera..... | Leon..... | Leon.—Garrafe..... | 1 | | | | |

| PUEBLOS Y ENTIDADES. | Ayuntamientos á que corresponden. | Partido judicial. |
|--------------------------------|-----------------------------------|-------------------|
| Palazuelo de Vegacervera..... | Matallana..... | Vecilla..... |
| Pallide..... | Reyero..... | Riaño..... |
| Parada de Soto..... | Trabadelo..... | Villafranca..... |
| PARADASECA..... | Paradaseca..... | Villafranca..... |
| Paradasolana..... | Molinaseca..... | Ponferrada..... |
| Paradela..... | Trabadelo..... | Villafranca..... |
| Paradela del Rio..... | Corullon..... | Villafranca..... |
| Paradela de Múces..... | Priaranza del Bierzo..... | Ponferrada..... |
| Paradilla de Gordon..... | Pola de Gordon..... | Vecilla..... |
| Paradilla de la Sobarriba..... | Valdefresno..... | Leon..... |
| Paradiña..... | Paradaseca..... | Villafranca..... |
| Parajis..... | Balboa..... | Villafranca..... |
| PARAMO DEL SIL..... | Páramo del Sil..... | Ponferrada..... |
| Parandónes..... | Villadecanes..... | Villafranca..... |
| Pardamaza..... | Toreno..... | Ponferrada..... |
| Pardavé..... | Matallana..... | Vecilla..... |
| Pardesivil..... | Santa Colomba de Curueño..... | Vecilla..... |
| Parte (La)..... | Valdesamario..... | Murias..... |
| Pedredo..... | Santa Colomba de Somoza..... | Astorga..... |
| Pedregal..... | Omañas..... | Murias..... |
| Pedrosa de la Mediana..... | Cármenes..... | Vecilla..... |
| Pedrosa del Rey..... | Riaño..... | Riaño..... |
| Pedrun de Torio..... | Garrafe de Torio..... | Leon..... |
| Pegarnas..... | Lillo..... | Riaño..... |
| Penacáira..... | Barjas..... | Villafranca..... |
| Pendilla..... | Rodiezmo..... | Vecilla..... |
| Penedelo..... | Corullon..... | Villafranca..... |
| Penoselo..... | Valle de Finolledo..... | Villafranca..... |
| Peon de Abajo..... | Corullon..... | Villafranca..... |
| Peñadrada..... | Páramo del Sil..... | Ponferrada..... |
| Peñalba de Cilleros..... | Cabrillanes..... | Murias..... |
| Peñalba de Santiago..... | San Esteban de Valdeusa..... | Ponferrada..... |
| Peñarrubia..... | Lago de Carucedo..... | Ponferrada..... |
| PERANZANES..... | Peranzanes..... | Villafranca..... |
| Pereda de Aucáres..... | Candin..... | Villafranca..... |
| Peredilla..... | Pola de Gordon..... | Vecilla..... |
| Pereje..... | Trabadelo..... | Villafranca..... |
| Pesquera..... | Cistierna..... | Riaño..... |
| Piedrafita de Bábía..... | Cabrillanes..... | Murias..... |
| Piedrafita de la Mediana..... | Cármenes..... | Vecilla..... |
| Piedralba..... | Santiago Millas..... | Astorga..... |
| Piedrasalbas..... | Lucillo..... | Astorga..... |
| Piedrasecha..... | Carrocera..... | Leon..... |

| Arciprestazgo. | Diócesis. | DIRECCION DE LA CORRESPONDENCIA. | TIENEN | | | | |
|---------------------------|---------------|---|----------------|--------------|---------------|-------------------|-----------------|
| | | | Partoquia..... | Escuela..... | Carreras..... | Parto-carril..... | Puesto de G. C. |
| Torio..... | Leon..... | La Robla..... | 1 | | | | |
| Lillo y Peñamian..... | Leon..... | La Robla.—Boñar..... | 1 | 1 | | | |
| Valcarce..... | Santiago..... | Trabadelo..... | 1 | 1 | | | |
| Villafranca..... | Astorga..... | Villafranca..... | 1 | 1 | | | |
| Boeza..... | Astorga..... | Ponferrada..... | 1 | 1 | | | |
| »..... | »..... | Trabadelo..... | | | | | |
| Villafranca..... | Astorga..... | Villafranca.—Corullon..... | 1 | 1 | | | |
| Ribera de Úrbia..... | Astorga..... | Ponferrada..... | 1 | | | | |
| Gordon..... | Oviedo..... | La Pola de Gordon..... | 1 | | | | |
| La Sobarriba..... | Leon..... | Leon..... | 1 | | | | |
| Villafranca..... | Astorga..... | Villafranca..... | 1 | | | | |
| »..... | »..... | Vega de Valcarce..... | | | | | |
| Ribas del Sil..... | Astorga..... | Bembibre..... | 1 | 2 | | 1 | |
| »..... | »..... | Cacabelos..... | | | | | |
| Ribas del Sil..... | Astorga..... | Bembibre..... | 1 | | | | |
| Torio..... | Leon..... | La Robla..... | 1 | | | | |
| Curueño de Arriba..... | Leon..... | La Robla..... | 1 | | | | |
| »..... | »..... | Leon.—Riello..... | | | | | |
| Somoza..... | Astorga..... | Astorga..... | 1 | | | | |
| Ordás..... | Oviedo..... | Veguellina.—Llamas..... | 1 | | | | |
| Argüellos..... | Leon..... | Villamanin..... | 1 | | | | |
| Valdeburon de Arriba..... | Leon..... | Sahagun..... | 1 | 1 | | | |
| Torio..... | Leon..... | Leon.—Garrafe..... | 1 | | | | |
| »..... | »..... | La Robla.—Boñar..... | | | | | |
| »..... | »..... | Trabadelo.—Barjas..... | | | | | |
| Gordon..... | Oviedo..... | Villamanin..... | 1 | | | | |
| »..... | »..... | Villafranca.—Corullon..... | | | | | |
| Ribas del Sil..... | Astorga..... | Villafranca.—Vega de Espinareda..... | 1 | | | | |
| »..... | »..... | Villafranca.—Corullon..... | | | | | |
| »..... | »..... | Bembibre..... | | | | 1 | |
| Bábía de Suso..... | Oviedo..... | Leon.—Cabrillanes..... | 1 | | | | |
| Ribera de Úrbia..... | Astorga..... | Ponferrada..... | 1 | | | | |
| »..... | »..... | Ponferrada.—Puente de Domingo Florez..... | | | | | |
| Ribas del Sil..... | Astorga..... | Villafranca.—Vega de Espinareda..... | 1 | 1 | | | |
| Ribas del Sil..... | Astorga..... | Villafranca.—Vega de Espinareda..... | 1 | | | | |
| »..... | »..... | La Pola de Gordon..... | | 1 | 1 | | |
| Valcarce..... | Lugo..... | Trabadelo..... | 1 | | | 1 | |
| Rueda de Abajo..... | Leon..... | Sahagun.—Cistierna..... | 1 | | | | |
| Bábía de Suso..... | Oviedo..... | Leon.—Cabrillanes..... | 1 | | | | |
| Argüellos..... | Leon..... | Villamanin..... | 1 | | | | |
| Decanato..... | Astorga..... | Astorga..... | 1 | | | | |
| Somoza..... | Astorga..... | Astorga.—Lucillo..... | 1 | | | | |
| Ordás..... | Oviedo..... | Leon.—Otero de las Dueñas..... | 1 | | | | |

| PUEBLOS Y ENTIDADES. | Ayuntamientos á que corresponden. | Partido judicial. |
|-------------------------------------|-----------------------------------|-------------------|
| Pinilla..... | Castrocontrigo..... | Bañeza..... |
| Pinos..... | Majúa..... | Murias..... |
| Pio..... | Oseja de Sajambre..... | Riaño..... |
| Pobladura de Bernesga..... | Sariegos..... | Leon..... |
| Pobladura de Fontecha..... | Valdevimbre..... | Valencia..... |
| Pobladura de la Sierra..... | Lucillo..... | Astorga..... |
| Pobladura de la Somoza..... | Paradaseca..... | Villafranca..... |
| Pobladura de las Regueras..... | Igüña..... | Ponferrada..... |
| Pobladura de los Oteros..... | Pajares de los Oteros..... | Valencia..... |
| POBLADURA DE PELAYO GARCIA..... | Pobladura de Pelayo Garcia..... | Bañeza..... |
| Pobladura de San Julian..... | Valderas..... | Valencia..... |
| Pobladura de Sena..... | Láncara..... | Murias..... |
| Pobladura de Yuso..... | Castrocontrigo..... | Bañeza..... |
| Poibueno..... | Albares..... | Ponferrada..... |
| POLA DE GORDON (LA)..... | Pola de Gordon..... | Vecilla..... |
| Pobladura de la Tercia..... | Rodiezmo..... | Vecilla..... |
| Polvoredó..... | Buron..... | Riaño..... |
| Pombriego..... | Benuza..... | Ponferrada..... |
| PONFERRADA..... | Ponferrada..... | Ponferrada..... |
| Ponjos..... | Valdesamario..... | Murias..... |
| Pontedo..... | Cármenes..... | Vecilla..... |
| Ponton (El)..... | Buron..... | Riaño..... |
| Porcarizas..... | Paradaseca..... | Villafranca..... |
| Porquero..... | Magaz..... | Astorga..... |
| PORTELA DE AGUIAR..... | Portela de Aguiar..... | Villafranca..... |
| Portela de Valcarce (La)..... | Vega de Valcarce..... | Villafranca..... |
| Portilla de la Reina..... | Boca de Huérgano..... | Riaño..... |
| Portilla de Luna..... | Barrios de Luna..... | Murias..... |
| Posada de Lomba..... | Murias de Paredes..... | Murias..... |
| Posada del Rio..... | Congosto..... | Ponferrada..... |
| POSADA DE VALDEON..... | Posada de Valdeon..... | Riaño..... |
| Posada y Torre de la Valduerna..... | Villamontan de la Valduerna..... | Bañeza..... |
| Posadilla de la Vega..... | S. Cristóbal de la Polantera..... | Bañeza..... |
| Posadina..... | Cubillos..... | Ponferrada..... |
| Pozos..... | Truchas..... | Astorga..... |
| POZUELO DEL PÁRAMO..... | Pozuelo del Páramo..... | Bañeza..... |
| Prada de la Sierra..... | Rabanal del Camino..... | Astorga..... |
| Prada de Valdeon..... | Posada de Valdeon..... | Riaño..... |
| Pradela..... | Trabadelo..... | Villafranca..... |
| Pradilla..... | Toreno..... | Ponferrada..... |
| PRADO..... | Prado..... | Riaño..... |
| Prado de Paradiña..... | Paradaseca..... | Villafranca..... |
| PRADORREY..... | Pradorrey..... | Astorga..... |

| Arciprestazgo. | Diócesis. | Dirección de la correspondencia. | TIENEN | | | | |
|----------------------------|--------------|------------------------------------|----------------|--------------|--------------|------------------|-----------------|
| | | | Parroquia..... | Escuela..... | Cartera..... | Ferrocarril..... | Puesto de G. C. |
| Valderia..... | Astorga..... | La Bañeza.—Castrocontrigo..... | 1 | 1 | 1 | | |
| Babia de Yuso..... | Oviedo..... | Leon.—La Majúa..... | 1 | | | | |
| Valdeburon de Arriba..... | Leon..... | Sahagun.—Oseja de Sajambre..... | | | | | |
| San Miguel del Camino..... | Leon..... | Leon.—Sariegos..... | 1 | | | | |
| Vega y Páramo..... | Leon..... | Leon.—Villalobar..... | 1 | | | | |
| Somoza..... | Astorga..... | Astorga.—Lucillo..... | 1 | | | | |
| Villafranca..... | Astorga..... | Villafranca..... | 1 | | | | |
| Cepeda..... | Astorga..... | Bembibre..... | 1 | | | | |
| Oteros del Rey..... | Leon..... | Palanquinos..... | 1 | | | | |
| Vega y Páramo..... | Leon..... | Leon..... | 1 | 2 | | | |
| Valderas..... | Leon..... | Palanquinos.—Valderas..... | 1 | | | | |
| Luna..... | Oviedo..... | Leon.—Láncara..... | 1 | | | | |
| Valderia..... | Astorga..... | La Bañeza.—Castrocontrigo..... | 1 | | | | |
| Boeza..... | Astorga..... | Torre de Santa Marina..... | 1 | | | | |
| Gordon..... | Oviedo..... | La Pola de Gordon..... | 1 | 2 | 1 | 1 | 1 |
| Gordon..... | Oviedo..... | Villamanin..... | 1 | | | | |
| Valdeburon de Arriba..... | Leon..... | Sahagun.—Buron..... | 1 | | | | |
| Cabrera Baja..... | Astorga..... | Puente de Domingo Florez..... | 1 | 1 | | | |
| Ribera de Úrbia..... | Astorga..... | Ponferrada..... | 3 | 4 | 3 | 1 | 1 |
| Omaña..... | Astorga..... | Leon.—Riello..... | 1 | | | | |
| Argüellos..... | Leon..... | Villamanin..... | 1 | | | | |
| »..... | »..... | Sahagun.—Buron..... | | | | | |
| Villafranca..... | Astorga..... | Villafranca..... | 1 | | | | |
| Cepeda..... | Astorga..... | Vega de Magaz..... | 1 | | | | |
| Villafranca..... | Astorga..... | Villafranca..... | 1 | 1 | | | |
| Valcarce..... | Lugo..... | Villafranca.—Vega de Valcarce..... | 1 | | | 1 | |
| Valdeburon de Arriba..... | Leon..... | Sahagun..... | 1 | | | | |
| Luna..... | Oviedo..... | La Robla..... | 1 | 1 | | | |
| Omaña..... | Astorga..... | Leon.—Murias..... | 1 | 1 | | | |
| Boeza..... | Astorga..... | Ponferrada..... | 1 | | | | |
| Valdeburon de Arriba..... | Leon..... | Sahagun.—Oseja de Sajambre..... | 1 | 1 | | | |
| Valduerna..... | Astorga..... | La Bañeza..... | 1 | 1 | | | |
| Vega y Ribera..... | Astorga..... | Veguellina de Órbigo..... | 2 | 1 | | | |
| »..... | »..... | Ponferrada..... | | | | | |
| Cabrera Alta..... | Astorga..... | La Bañeza.—Castrocontrigo..... | 1 | | | | |
| Páramo y Vega..... | Astorga..... | La Bañeza..... | 1 | 1 | | 1 | |
| Somoza..... | Astorga..... | Astorga..... | 1 | | | | |
| Valdeburon de Arriba..... | Leon..... | Sahagun.—Oseja de Sajambre..... | 1 | | | | |
| Valcarce..... | Lugo..... | Trabadelo..... | 1 | 1 | | | |
| Ribas del Sil..... | Astorga..... | Bembibre..... | 1 | | | | |
| Almanza..... | Leon..... | Sahagun..... | 1 | 1 | | | |
| Villafranca..... | Astorga..... | Villafranca..... | 1 | 1 | | | |
| Cepeda..... | Astorga..... | Astorga..... | 1 | 1 | | 1 | |

| PUEBLOS Y ENTIDADES. | Ayuntamientos á que corresponden. | Partido judicial. |
|---------------------------------|-----------------------------------|-------------------|
| PRIARANZA DE LA VALDUERNA | Priaranza de la Valduerna. | Astorga..... |
| PRIARANZA DEL BIERZO..... | Priaranza del Bierzo..... | Ponferrada..... |
| Priéros..... | Cacabelos..... | Villafranca..... |
| Primajas..... | Reyero..... | Riaño..... |
| Primout..... | Páramo del Sil..... | Ponferrada..... |
| Priornedo..... | Cármenes..... | Vecilla..... |
| PRIORO..... | Prioro..... | Riaño..... |
| Puente de Alba..... | Robla..... | Vecilla..... |
| PUENTE DE DOMINGO FLOREZ..... | Puente de Domingo Florez. | Ponferrada..... |
| Puente del Castro..... | Leon..... | Leon..... |
| Puente de Órbigo..... | Hospital de Órbigo..... | Astorga..... |
| Puente de Rey..... | Villafranca del Bierzo..... | Villafranca..... |
| Puerta (La)..... | Riaño..... | Riaño..... |
| Pumarín..... | Balboa..... | Villafranca..... |
| Q | | |
| Quejo..... | Cabrillanes..... | Murias..... |
| Quilos..... | Cacabelos..... | Villafranca..... |
| Quintana de Fon..... | Villamejil..... | Astorga..... |
| Quintana de Fuseros..... | Igüeña..... | Ponferrada..... |
| Quintana de la Peña..... | Cistierna..... | Riaño..... |
| QUINTANA DEL CASTILLO..... | Quintana del Castillo..... | Astorga..... |
| QUINTANA DEL MARCO..... | Quintana del Marco..... | Bañeza..... |
| Quintana del Monte..... | Valdepolo..... | Sahagun..... |
| Quintana de Raneros..... | Santovenia..... | Leon..... |
| QUINTANA Y CONGOSTO..... | Quintana y Congosto..... | Bañeza..... |
| Quintanas de Rueda..... | Valdepolo..... | Sahagun..... |
| Quintanilla..... | Vegamian..... | Riaño..... |
| Quintanilla de Almanza..... | Cebanico..... | Sahagun..... |
| Quintanilla de Bábía..... | Cabrillanes..... | Murias..... |
| Quintanilla de Bóbia..... | Soto y Amío..... | Murias..... |
| Quintanilla de Combarros..... | Pradorrey..... | Astorga..... |
| Quintanilla de Florez..... | Quintana y Congosto..... | Bañeza..... |
| Quintanilla del Monte..... | Benavides..... | Astorga..... |
| Quintanilla de Losada..... | Encinedo..... | Ponferrada..... |
| Quintanilla de los Oteros..... | Pajares de los Oteros..... | Valencia..... |
| Quintanilla del Valle..... | Benavides..... | Astorga..... |
| Quintanilla de Rueda..... | Cubillas de Rueda..... | Sahagun..... |
| Quintanilla de Sollamas..... | Llamas de la Ribera..... | Astorga..... |
| Quintanilla de Somoza..... | Priaranza de la Valduerna. | Astorga..... |
| Quintanilla de Yuso..... | Truchas..... | Astorga..... |

| Arciprestazgo. | Diócesis. | Dirección de la correspondencia. | TIENEN | | | | |
|----------------------------|--------------|-------------------------------------|----------------|--------------|----------------|------------------|-----------------|
| | | | Parroquia..... | Escuela..... | Carretera..... | Ferrocarril..... | Puesto de G. C. |
| Valduerna..... | Astorga..... | Astorga..... | 1 | 2 | | | |
| Ribera de Úrbia..... | Astorga..... | Ponferrada..... | 1 | 1 | 1 | | |
| Villafranca..... | Astorga..... | Cacabelos..... | 1 | | 1 | | |
| Lillo y Peñamian..... | Leon..... | La Robla.—Boñar..... | 1 | | | | |
| Ribas del Sil..... | Astorga..... | Bembibre..... | 1 | | | | |
| » | » | Villamanin..... | | | | | |
| Almanza..... | Leon..... | Sahagun..... | 1 | 2 | | | |
| Gordon..... | Oviedo..... | La Robla..... | 1 | | | | |
| Ribera de Úrbia..... | Astorga..... | Quereño (Estacion)..... | 1 | 1 | | | 1 |
| Leon..... | Leon..... | Leon..... | 1 | 2 | 1 | | |
| Órbigo..... | Astorga..... | Veguellina.—Hospital de Órbigo..... | 1 | | 1 | | |
| » | » | Villafranca..... | | | | | |
| Valdeburon de Arriba..... | Leon..... | Sahagun..... | 1 | | 1 | | |
| » | » | Vega de Valcarce..... | | | | | |
| » | » | Leon.—Cabrillanes..... | | | | | |
| Bierzo..... | Astorga..... | Cacabelos..... | 1 | 2 | | | |
| Cepeda..... | Astorga..... | Vega de Magaz..... | 1 | | | | |
| Boeza..... | Astorga..... | Bembibre..... | 1 | | | | |
| Rivesla..... | Leon..... | Sahagun.—Cistierna..... | 1 | | | | |
| Cepeda..... | Astorga..... | Vega de Magaz..... | 1 | 1 | | | |
| Páramo y Vega..... | Astorga..... | La Bañeza..... | 2 | 2 | | | |
| Rueda de Abajo..... | Leon..... | El Burgo..... | 1 | 1 | | | |
| San Miguel del Camino..... | Leon..... | Quintana de Raneros..... | 1 | 1 | | | 1 |
| Valduerna..... | Astorga..... | La Bañeza..... | 1 | 1 | | | |
| Rueda de Abajo..... | Leon..... | El Burgo..... | 1 | 1 | | | |
| Lillo y Peñamian..... | Leon..... | La Robla.—Boñar..... | 1 | | | | |
| Almanza..... | Leon..... | Sahagun.—Cebanico..... | 1 | | | | |
| Babia de Suso..... | Oviedo..... | Leon.—Cabrillanes..... | 1 | | | | |
| Carbajales..... | Oviedo..... | Leon.—La Magdalena..... | 1 | | 1 | | |
| Cepeda..... | Astorga..... | Astorga..... | 1 | | | | |
| Valduerna..... | Astorga..... | La Bañeza..... | 1 | | | | |
| Turcia y Armelada..... | Oviedo..... | Veguellina de Órbigo..... | 1 | | | | |
| Cabrera Baja..... | Astorga..... | Puente de Domingo Florez..... | 1 | | | | |
| Oteros del Rey..... | Leon..... | Palanquinos..... | 1 | | | | |
| Órbigo..... | Astorga..... | Veguellina de Órbigo..... | 1 | 1 | | | |
| Rivesla..... | Leon..... | El Burgo..... | 1 | | | | |
| Órbigo..... | Astorga..... | Veguellina.—Llamas..... | 1 | 1 | | | |
| Somoza..... | Astorga..... | Astorga..... | 1 | 1 | | | 1 |
| Cabrera Alta..... | Astorga..... | Bañeza.—Castrocontrigo..... | 1 | 1 | | | |

| PUEBLOS Y ENTIDADES. | Ayuntamientos á que corresponden. | Partido judicial. |
|------------------------------|-----------------------------------|-------------------|
| Quintela..... | Balboa..... | Villafranca..... |
| Quintela..... | Barjas..... | Villafranca..... |
| Quintela..... | Oencia..... | Villafranca..... |
| Quiñones..... | Carrizo..... | Astorga..... |
| R | | |
| Rabanal de Abajo..... | Villablino..... | Murias..... |
| Rabanal de Arriba..... | Villablino..... | Murias..... |
| Rabanal de Fenar..... | Robla..... | Vecilla..... |
| RABANAL DEL CAMINO..... | Rabanal del Camino..... | Astorga..... |
| Rabanal de Sena..... | Láncara..... | Murias..... |
| Rabanalviejo..... | Rabanal del Camino..... | Astorga..... |
| Ranedo de Curueño..... | Valdepiélago..... | Vecilla..... |
| Ransinde..... | Vega de Valcarce..... | Villafranca..... |
| Rebollar de los Oteros..... | Corbillos de los Oteros..... | Valencia..... |
| Red (La)..... | Ranedo de Valdetuéjar..... | Riaño..... |
| Redelga de la Valduerna..... | Villamontán de la Valduerna..... | Bañeza..... |
| Redilluera..... | Valdelugueros..... | Vecilla..... |
| Redipollos..... | Lillo..... | Riaño..... |
| Redipuertas..... | Valdelugueros..... | Vecilla..... |
| Regueras de Abajo..... | Regueras de Arriba..... | Bañeza..... |
| REGUERAS DE ARRIBA..... | Regueras de Arriba..... | Bañeza..... |
| Reliégos de las Matas..... | Santas Martas..... | Valencia..... |
| Remolina..... | Villayandre..... | Riaño..... |
| Ranedo de Valderaduey..... | Villazanzo de Valderaduey..... | Sahagun..... |
| RENEDO DE VALDETUÉJAR..... | Ranedo de Valdetuéjar..... | Riaño..... |
| Represa..... | Vegas del Condado..... | Leon..... |
| Requejo de Cepeda..... | Pradorrey..... | Astorga..... |
| Requejo de la Vega..... | Soto de la Vega..... | Bañeza..... |
| Requejo de Portela..... | Portela de Aguiar..... | Villafranca..... |
| Requejo y Corús..... | Villagaton..... | Astorga..... |
| Retuerta (La)..... | Arganza..... | Villafranca..... |
| Retuerto..... | Buron..... | Riaño..... |
| Revilla..... | Villamejil..... | Astorga..... |
| REYERO..... | Reyero..... | Riaño..... |
| RIAÑO..... | Riaño..... | Riaño..... |
| Riba (La)..... | Cebanico..... | Sahagun..... |
| Ribas de la Valduerna..... | Palacios de la Valduerna..... | Bañeza..... |
| Ribaseca..... | Santovénia..... | Leon..... |
| Ribera (La)..... | Corullon..... | Villafranca..... |
| Ribera de Bembibre..... | Folgosos de la Ribera..... | Ponferrada..... |

| Arciprestazgo. | Diócesis. | DIRECCION DE LA CORRESPONDENCIA. | TIENEN | | | | |
|----------------------------|--------------|---|----------------|--------------|--------------|------------------|-----------------|
| | | | Parroquia..... | Escuela..... | Cartera..... | Ferrocarril..... | Puesto de G. C. |
| »..... | »..... | Vega de Valcarce..... | | | | | |
| »..... | »..... | Trabadelo.—Barjas..... | | | | | |
| »..... | »..... | Villafranca.—Oencia..... | | | | | |
| San Miguel del Camino ... | Leon..... | Veguellina de Orbigo..... | 1 | | | | |
| Laceana..... | Oviedo..... | Leon.—Villablino..... | 1 | 1 | | | |
| »..... | »..... | Leon.—Villablino..... | | | | | |
| Torío..... | Leon..... | La Robla..... | 1 | | | | |
| Somoza..... | Astorga..... | Astorga..... | 1 | 1 | | | |
| Bábia de Yuso..... | Oviedo..... | Leon.—Láncara..... | 1 | | | | |
| Somoza..... | Astorga..... | Astorga..... | 1 | | | | |
| »..... | »..... | La Robla..... | | | | | |
| Valcarce..... | Lugo..... | Vega de Valcarce..... | 1 | | | | |
| Oteros del Rey..... | Leon..... | Palanquinos..... | 1 | | | | |
| Almanza..... | Leon..... | Sahagun..... | 1 | | | | |
| Valduerna..... | Astorga..... | La Bañeza..... | 1 | | | | |
| Argüellos..... | Leon..... | La Robla.—Valdelugueros..... | 1 | | | | |
| Lillo y Peñamian..... | Leon..... | La Robla.—Boñar..... | 1 | | | | |
| Argüellos..... | Leon..... | La Robla.—Valdelugueros..... | 1 | 1 | | | |
| Páramo..... | Astorga..... | La Bañeza..... | 1 | | | | |
| Páramo..... | Astorga..... | La Bañeza..... | 1 | 1 | | | |
| Mansilla de las Mulas..... | Leon..... | Santas Martas.—Mansilla de las Mulas..... | 1 | 1 | | | |
| Valdeburon de Abajo..... | Leon..... | Sahagun.—Sabero..... | 1 | | | | |
| Céa..... | Leon..... | Sahagun.—Villazanzo..... | 1 | 1 | | | |
| Almanza..... | Leon..... | Sahagun.—Valderrueda..... | 1 | 1 | | | |
| Curueño de Abajo..... | Leon..... | Leon.—Vegas del Condado..... | 1 | | | | |
| »..... | »..... | Astorga..... | | | | | |
| Vega y Ribera..... | Astorga..... | La Bañeza.—Soto de la Vega..... | 1 | | 1 | | |
| »..... | »..... | Villafranca.—Portela..... | | | | | |
| Cepeda..... | Astorga..... | Brañuelas..... | 1 | 1 | | | |
| »..... | »..... | Villafranca.—Arganza..... | | | | | |
| Valdeburon de Arriba..... | Leon..... | Sahagun.—Buron..... | 1 | | | | |
| Cepeda..... | Astorga..... | Vega de Magaz..... | 1 | | | | |
| Lillo y Peñamian..... | Leon..... | La Robla.—Boñar..... | 1 | 1 | | | |
| Valdeburon de Arriba..... | Leon..... | Sahagun..... | 1 | 2 | 1 | | 1 |
| Almanza..... | Leon..... | Sahagun.—Cebanico..... | 1 | | 1 | | |
| Valduerna..... | Astorga..... | La Bañeza..... | 1 | | | | |
| San Miguel del Camino..... | Leon..... | Quintana de Raneros..... | 1 | | | | |
| »..... | »..... | Villafranca.—Corullon..... | | | | | |
| Boeza..... | Astorga..... | Bembibre..... | 1 | 1 | | | |

| PUEBLOS Y ENTIDADES. | Ayuntamientos á que corresponden. | Partido judicial. |
|---------------------------------|-----------------------------------|-------------------|
| Ribera de Grajal | Audanzas del Valle..... | Bañeza..... |
| Ribon..... | Paradaseca..... | Villafranca..... |
| Ribota..... | Oseja de Sajambre..... | Riaño..... |
| Riego de Ambróz..... | Molinaseca..... | Ponferrada..... |
| RIEGO DE LA VEGA..... | Riego de la Vega..... | Bañeza..... |
| Riego del Monte..... | Villanueva de las Manzanas..... | Valencia..... |
| RIELLO..... | Riello..... | Murias..... |
| Riera (La)..... | Cabrillanes..... | Murias..... |
| Rimor..... | Ponferrada..... | Ponferrada..... |
| Riocastrillo..... | Santa María de Ordás..... | Murias..... |
| Rioferreiros..... | Priaranza del Bierzo..... | Ponferrada..... |
| Riofrio..... | Quintana del Castillo..... | Astorga..... |
| Riolago..... | Majúa..... | Murias..... |
| Rioscuro..... | Villablino..... | Murias..... |
| RIOSECO DE TÁPIA..... | Rioseco de Tapia..... | Leon..... |
| Riosequillo..... | Joara..... | Sahagun..... |
| Riosequino de Torio..... | Garrafe de Torio..... | Leon..... |
| Riosol..... | Maraña..... | Riaño..... |
| ROBLA (LA)..... | Robla..... | Vecilla..... |
| Robledino de la Valduerna..... | Destriana..... | Bañeza..... |
| Robledo de Babia..... | Majúa..... | Murias..... |
| Robledo de Caldas..... | Láncara..... | Murias..... |
| Robledo de Fenar..... | Robla..... | Vecilla..... |
| Robledo de la Guzpeña..... | Prado..... | Riaño..... |
| Robledo de las Traviesas..... | Noceda..... | Ponferrada..... |
| Robledo de la Valduncina..... | Valverde del Camino..... | Leon..... |
| Robledo de la Valduerna..... | Destriana..... | Bañeza..... |
| Robledo de Losada..... | Encinedo..... | Ponferrada..... |
| Robledo de Omaña..... | Riello..... | Murias..... |
| Robledo de Sobrecastro..... | Puente de Domingo Florez..... | Ponferrada..... |
| Robledo de Torio..... | Villaquilambre..... | Leon..... |
| Robles de Lacedana..... | Villablino..... | Murias..... |
| Robles de Vegacervera..... | Matallana..... | Vecilla..... |
| Rodanillo..... | Bembibre..... | Ponferrada..... |
| Roderos..... | Villaturiel..... | Leon..... |
| Rodicol..... | Murias de Paredes..... | Murias..... |
| RODIEZMO..... | Rodiezmo..... | Vecilla..... |
| Rodillazo..... | Cármenes..... | Vecilla..... |
| Rodrigatos de la Obispaía..... | Pradorrey..... | Astorga..... |
| Rodrigatos de las Regueras..... | Igüeña..... | Ponferrada..... |
| ROPERUELOS DEL PÁRAMO..... | Roperuelos del Páramo..... | Bañeza..... |
| Rosales..... | Campo de la Lomba..... | Murias..... |
| Rozas (Las)..... | Villablino..... | Murias..... |

| Arciprestazgo. | Diócesis. | Dirección de la correspondencia. | TIENEN | | | | |
|----------------------------|--------------|----------------------------------|----------------|--------------|----------------|--------------------|-----------------|
| | | | Parroquia..... | Escuela..... | Carnelera..... | Ferro-carriil..... | Puesto de G. O. |
| Páramo y Vega..... | Astorga..... | La Bañeza..... | 1 | 1 | | | |
| »..... | »..... | Villafranca.—Paradaseca..... | | | | | |
| Valdeburon de Arriba..... | Leon..... | Sahagun.—Oseja de Sajambre..... | 1 | | | 1 | |
| Ribera de Urbia..... | Astorga..... | Ronferrada.—Molinaseca..... | 1 | 1 | | | |
| Vega y Ribera..... | Astorga..... | La Bañeza..... | 1 | 1 | 1 | | |
| Oteros del Rey..... | Leon..... | Palanquinos..... | 1 | | | | |
| Riello..... | Oviedo..... | Leon..... | 1 | 2 | 1 | | 1 |
| Babia de Suso..... | Oviedo..... | Leon.—Cabrillanes..... | 1 | | | | |
| Ribera de Úrbia..... | Astorga..... | Ponferrada..... | 1 | | | | |
| Carbajales..... | Oviedo..... | Leon.—Otero de las Dueñas..... | 1 | | | | |
| »..... | »..... | Ponferrada..... | | | | 1 | |
| Turcia y Armellada..... | Oviedo..... | Vega de Magaz..... | 1 | | | | |
| Babia de Yuso..... | Oviedo..... | Leon.—La Majúa..... | 1 | 1 | | | |
| Lacedana..... | Oviedo..... | Leon.—Villablino..... | 1 | 1 | 1 | | |
| Ordas..... | Oviedo..... | Leon.—Otero de las Dueñas..... | 1 | 1 | 1 | | |
| Sahagun..... | Leon..... | Sahagun..... | 1 | | | | |
| Navatejera..... | Leon..... | Leon.—Garrafe..... | 1 | 1 | | | |
| »..... | »..... | Sahagun..... | | | | | |
| Gordon..... | Oviedo..... | La Robla..... | 1 | 1 | 1 | 1 | 1 |
| Valduerna..... | Astorga..... | La Bañeza..... | 1 | | | | |
| Babia de Yuso..... | Oviedo..... | Leon.—La Majúa..... | 1 | | | | |
| Luna..... | Oviedo..... | Leon.—Láncara..... | 1 | | | | |
| Torio..... | Leon..... | La Robla..... | 1 | | | | |
| Almanza..... | Leon..... | Sahagun..... | 1 | | | | |
| Boeza..... | Astorga..... | Bembibre..... | 1 | 1 | | | |
| San Miguel del Camino..... | Leon..... | Quintana de Raneros..... | 1 | | | | |
| Valduerna..... | Astorga..... | La Bañeza..... | 1 | 1 | | | |
| Cabrera Baja..... | Astorga..... | Puente de Domingo Florez..... | 1 | 1 | | | |
| Riello..... | Oviedo..... | Leon.—Riello..... | 1 | | | | |
| Cabrera Baja..... | Astorga..... | Puente de Domingo Florez..... | 1 | | | | |
| Navatejera..... | Leon..... | Leon.—Villaquilambre..... | 1 | | | | |
| Lacedana..... | Oviedo..... | Leon.—Villablino..... | 1 | 1 | | | |
| Torio..... | Leon..... | La Robla..... | 1 | 1 | | | |
| Boeza..... | Astorga..... | Bembibre..... | 1 | 1 | | | |
| La Sobarriba..... | Leon..... | Leon.—Villarente..... | 1 | | | | |
| Omaña..... | Oviedo..... | Leon.—Murias..... | 1 | | | | |
| Gordon..... | Oviedo..... | Villamanin..... | 1 | 1 | | | |
| Argüellos..... | Leon..... | Villamanin..... | 1 | | | | |
| Cepeda..... | Astorga..... | Astorga..... | 1 | | | 1 | |
| Cepeda..... | Astorga..... | Bembibre..... | 1 | | | | |
| Páramo y Vega..... | Astorga..... | La Bañeza..... | 1 | 1 | | | |
| Omaña..... | Astorga..... | Leon.—Riello..... | 1 | 1 | | | |
| »..... | »..... | Leon.—Villablino..... | | | | | |

| PUEBLOS Y ENTIDADES. | Ayuntamientos á que corresponden. | Partido judicial. |
|--------------------------------|-----------------------------------|-------------------|
| Rozuelo..... | Folgoso de la Ribera..... | Ponferrada..... |
| Rubios (Los)..... | Cabañasraras..... | Ponferrada..... |
| Rucayo..... | Vegamian..... | Riaño..... |
| Rueda de Almirante..... | Gradefes..... | Leon..... |
| Ruiforco de Torio..... | Garrafe de Torio..... | Leon..... |
| Ruitelan..... | Vega de Valcarce..... | Villafranca..... |
| Ruy de Ferros..... | Balboa..... | Villafranca..... |
| Ruy de Lomas..... | Balboa..... | Villafranca..... |
| S | | |
| Sabero..... | Cistierna..... | Riaño..... |
| Sabugo..... | Murias de Paredes..... | Murias..... |
| Sacaojos..... | Bañeza..... | Bañeza..... |
| Saceda..... | Castrillo de Cabrera..... | Ponferrada..... |
| Saechores..... | Cubillas de Rueda..... | Sahagun..... |
| Saelices del Payuelo..... | Valdepolo..... | Sahagun..... |
| SAELICES DEL RIO..... | Saelices del Rio..... | Sahagun..... |
| Saelices de Modino..... | Cistierna..... | Riaño..... |
| Sagüera..... | Barrios de Luna..... | Murias..... |
| SAHAGUN..... | Sahagun..... | Sahagun..... |
| SALAMON..... | Salamon..... | Riaño..... |
| Salas (Las)..... | Salamon..... | Riaño..... |
| Salas de las Ribera..... | Puente de Domingo Florez..... | Ponferrada..... |
| Salas de los Barrios..... | Barrios de Salas..... | Ponferrada..... |
| Salce..... | Riello..... | Murias..... |
| Salentinos..... | Palacios del Sil..... | Murias..... |
| Salientes..... | Palacios del Sil..... | Murias..... |
| Salio..... | Riaño..... | Riaño..... |
| Saludes de Castroponce..... | Pozuelo del Páramo..... | Bañeza..... |
| Sampron..... | Vega de Valcarce..... | Villafranca..... |
| SAN ADRIAN DEL VALLE..... | San Adrian del Valle..... | Bañeza..... |
| San Adrian de Valdueza..... | San Esteban de Valdueza..... | Ponferrada..... |
| San Andrés de las Puentes..... | Albares..... | Ponferrada..... |
| SAN ANDRÉS DEL RABANEDO..... | San Andrés del Rabanedo..... | Leon..... |
| San Andrés de Montejos..... | Ponferrada..... | Ponferrada..... |
| San Bartolomé de Rueda..... | Gradefes..... | Leon..... |
| SANCEDO..... | Sancedo..... | Villafranca..... |
| San Cibrian de Ardon..... | Ardon..... | Valencia..... |
| San Cibrian de Redipollos..... | Lillo..... | Riaño..... |
| San Cipriano del Condado..... | Vegas del Condado..... | Leon..... |
| San Cipriano de Rueda..... | Cubillas de Rueda..... | Sahagun..... |

| Arciprestazgo. | Diócesis. | Direccion de la correspondencia. | TIENEN | | | | |
|----------------------------|--------------|-----------------------------------|----------------|--------------|----------------|-------------------|-----------------|
| | | | Parroquia..... | Escuela..... | Carretera..... | Ferro-carril..... | Puesto de G. C. |
| Boeza..... | Astorga..... | Bembibre..... | 1 | | | | |
| »..... | »..... | Ponferrada..... | | | | | |
| Lillo y Peñamian..... | Leon..... | La Robla.—Boñar..... | 1 | | | | |
| Rueda de Abajo..... | Leon..... | Leon.—Gradefes..... | 1 | | | | |
| Torio..... | Leon..... | Leon.—Garrafe..... | 1 | | | | |
| Doncos..... | Leon..... | Vega de Valcarce..... | 1 | | 1 | | |
| »..... | »..... | Vega de Valcarce..... | | | | | |
| »..... | »..... | Vega de Valcarce..... | | | | | |
| Rivesla..... | Leon..... | La Robla..... | 1 | 1 | | | |
| »..... | »..... | Leon.—Murias..... | | | | | |
| Vega y Ribera..... | Astorga..... | La Bañeza..... | 1 | | | | |
| Cabrera Baja..... | Astorga..... | Puente de Domingo Florez..... | 1 | | | | |
| Rivesla..... | Leon..... | El Burgorranero..... | 1 | | | | |
| Mansilla de las Mulas..... | Leon..... | El Burgorranero..... | 1 | 1 | | | |
| Cea..... | Leon..... | Sahagun..... | 1 | 1 | | | |
| Rivesla..... | Leon..... | Sahagun.—Cistierna..... | 1 | | | | |
| Luna..... | Oviedo..... | Leon.—Barrios de Luna..... | 1 | | | | |
| Sahagun..... | Leon..... | Sahagun..... | 4 | 4 | 1 | 1 | 1 |
| Valdeburon de Abajo..... | Leon..... | Sahagun..... | 1 | 1 | | | |
| Valdeburon de Abajo..... | Leon..... | Sahagun..... | 1 | | 1 | | |
| Valdeorras..... | Astorga..... | Puente de Domingo Florez..... | 1 | | 1 | | |
| Ribera de Úrbia..... | Astorga..... | Ponferrada.—Barrios de Salas..... | 1 | 2 | | | |
| Riello..... | Oviedo..... | Leon.—Riello..... | 1 | 1 | | | |
| Omaña..... | Oviedo..... | Bembibre..... | 1 | | | | |
| Omaña..... | Oviedo..... | Bembibre..... | 1 | 1 | | | |
| Valdeburon de Arriba..... | Leon..... | Sahagun..... | 1 | | | | |
| Páramo y Vega..... | Astorga..... | La Bañeza..... | 1 | 2 | | | |
| Doncos..... | Leon..... | Vega de Valcarce..... | 1 | | | | |
| Páramo y Vega..... | Astorga..... | La Bañeza..... | 1 | 2 | | | 1 |
| Ribera de Úrbia..... | Astorga..... | Ponferrada..... | 1 | | | | |
| Boeza..... | Astorga..... | Torre de Santa Marrina..... | 1 | | | | |
| San Miguel del Camino..... | Leon..... | Leon..... | 1 | 1 | | | |
| Bierzo..... | Astorga..... | Ponferrada..... | 1 | 1 | 1 | | |
| Rueda de Abajo..... | Leon..... | Leon.—Gradefes..... | 1 | | | | |
| Bierzo..... | Astorga..... | Villafranca.—Sancedo..... | 1 | 1 | | | |
| Valdevimbre..... | Leon..... | Leon.—Villalobar..... | 1 | | | | |
| Lillo y Peñamian..... | Leon..... | La Robla.—Lillo..... | 1 | | | | |
| Curueño de Abajo..... | Leon..... | Leon.—Vegas del Condado..... | 1 | | | | |
| Rivesla..... | Leon..... | El Burgorranero..... | 1 | | | | |

| PUEBLOS Y ENTIDADES. | Ayuntamientos á que corresponden. | Partido judicial. |
|------------------------------------|-----------------------------------|-------------------|
| San Clemente..... | Villafranca del Bierzo..... | Villafranca..... |
| San Clemente de Valdueza..... | San Esteban de Valdueza.. | Ponferrada..... |
| San Cosme..... | Paradaseca..... | Villafranca..... |
| SAN CRISTÓBAL DE LA POLANTERA..... | S. Cristóbal de la Polantera | Bañeza..... |
| San Cristóbal de Valdueza..... | Barrios de Salas..... | Ponferrada..... |
| San Esteban del Toral..... | Bembibre..... | Ponferrada..... |
| SAN ESTÉBAN DE NOGALES..... | San Esteban de Nogales.. | Bañeza..... |
| SAN ESTÉBAN DE VALDUEZA..... | San Esteban de Valdueza.. | Ponferrada..... |
| San Esteban de Villacalbiel..... | Villacé..... | Valencia..... |
| San Facundo..... | Albares..... | Ponferrada..... |
| San Felismo..... | Valdefresno..... | Leon..... |
| San Félix..... | Costrocalbon..... | Bañeza..... |
| San Feliz de Babia..... | Cabrillanes..... | Murias..... |
| San Feliz de la Vega..... | Riego de la Vega..... | Bañeza..... |
| San Feliz de las Lavanderas..... | Quintana del Castillo..... | Astorga..... |
| San Feliz de Orbigo..... | Villares de Orbigo..... | Astorga..... |
| San Feliz de Torio..... | Garrafe del Torio..... | Leon..... |
| San Fiz de Corullon..... | Corullon..... | Villafranca..... |
| San Fiz d'o Seo..... | Trabadelo..... | Villafranca..... |
| San Isidro..... | Lillo..... | Riaño..... |
| San Juan de la Mata..... | Arganza..... | Villafranca..... |
| San Juan de Paluezas..... | Priaranza del Bierzo..... | Ponferrada..... |
| San Juan de Torres..... | Cebrones del río..... | Bañeza..... |
| San Julian de Valcarce..... | Vega de Valcarce..... | Villafranca..... |
| San Justo de Cabanillas..... | Noceda..... | Ponferrada..... |
| San Justo de las Regueras..... | Villaturiel..... | Leon..... |
| SAN JUSTO DE LA VEGA..... | San Justo de la Vega..... | Astorga..... |
| San Justo de los Oteros..... | Corbillos de los Oteros..... | Valencia..... |
| San Lorenzo de Ponferrada..... | Ponferrada..... | Ponferrada..... |
| San Marnet de la Vega..... | Bañeza..... | Bañeza..... |
| San Martin de Cueva..... | Joara..... | Sahagun..... |
| San Martin de la Falamosa..... | Omañas..... | Murias..... |
| San Martin del Agostedo..... | Santa Colomba de Somoza.. | Astorga..... |
| San Martin de la Isla..... | Santa Maria de la Isla..... | Bañeza..... |
| San Martin de la Tercia..... | Rodiezmo..... | Vecilla..... |
| San Martin del Camino..... | Santa Marina del Rey..... | Astorga..... |
| San Martin de Moreda..... | Valle de Finolledo..... | Villafranca..... |
| San Martin de Torres..... | Cebrones del Rio..... | Bañeza..... |
| San Martin de Valdetuejar..... | Renedo de Valdetuejar..... | Riaño..... |
| San Miguel de junto á Arganza..... | Arganza..... | Villafranca..... |
| San Miguel de Laceana..... | Villablino..... | Murias..... |
| San Miguel de Langre..... | Berlanga..... | Villafranca..... |
| San Miguel de las Dueñas..... | Congosto..... | Ponferrada..... |

| Arciprestazgo. | Diócesis. | Direccion de la correspondencia. | TIENEN | | | | |
|----------------------|--------------|--------------------------------------|----------------|--------------|----------------|------------------|-----------------|
| | | | Parroquia..... | Escuela..... | Carretera..... | Ferrocarril..... | Puerto de G. C. |
| Villafranca..... | Astorga..... | Villafranca..... | 1 | | | | |
| Ribera de Urbia..... | Astorga..... | Ponferrada..... | 1 | 1 | | | |
| Villafranca..... | Astorga..... | Villafranca.—Paradaseca..... | 1 | | | | |
| Vega y Ribera..... | Astorga..... | Veguellina de Orbigo..... | 1 | 1 | | | |
| Ribera de Úrbia..... | Astorga..... | Ponferrada.—Barrios de Salas..... | 1 | 1 | | | |
| Boeza..... | Astorga..... | Bembibre..... | 1 | | | | |
| Valderia..... | Astorga..... | La Bañeza.—Castrocalbon..... | 1 | 2 | | | |
| Ribera de Úrbia..... | Astorga..... | Ponferrada..... | 1 | 1 | | | |
| Vega y Páramo..... | Leon..... | Leon.—Villamañan..... | 1 | | | | |
| Boeza..... | Astorga..... | Torre de Santa Marina..... | 1 | | | | |
| La Sobarriba..... | Leon..... | Leon.—Valdefresno..... | 1 | | | 1 | |
| Valderia..... | Astorga..... | La Bañeza.—Castrocalbon..... | 1 | | | | |
| Babia de Suso..... | Oviedo..... | Leon.—Cabrillanes..... | 1 | | | | |
| Vega y Ribera..... | Astorga..... | La Bañeza..... | 1 | | | | |
| Cepeda..... | Astorga..... | Vega de Magaz..... | 1 | 1 | | | |
| Órbigo..... | Astorga..... | Veguellina de Órbigo..... | 1 | | | 1 | |
| Navatejera..... | Leon..... | Leon.—Garrafe..... | 1 | | | | |
| » | » | Villafranca.—Corullon..... | 1 | | | | |
| Valcarce..... | Lugo..... | Trabadelo..... | 1 | | | | |
| » | » | La Robla.—Lillo..... | 1 | | | | |
| Bierzo..... | Astorga..... | Villafranca.—Arganza..... | 1 | 1 | | | |
| Ribera de Urbia..... | Astorga..... | Ponferrada..... | 1 | 1 | 1 | | |
| Páramo y Vega..... | Astorga..... | La Bañeza..... | 1 | | | | |
| Valcarce..... | Lugo..... | Vega de Valcarce..... | 1 | | | | |
| Boeza..... | Astorga..... | Ponferrada..... | 1 | | | | |
| La Sobarriba..... | Leon..... | Leon.—Villarente..... | 1 | | | | |
| Decanato..... | Astorga..... | Astorga..... | 1 | 2 | 1 | | |
| Oteros del Rey..... | Leon..... | Palanquinos..... | 1 | | | | |
| Ribera de Urbia..... | Astorga..... | Ponferrada..... | 1 | | | | |
| Vega y Ribera..... | Astorga..... | La Bañeza..... | 1 | | | 1 | |
| Cea..... | Leon..... | Sahagun..... | 1 | 1 | | | |
| Ordás..... | Oviedo..... | Veguellina.—Llamas..... | 1 | 1 | | | |
| Somoza..... | Astorga..... | Astorga..... | 1 | | | | |
| Vega y Ribera..... | Astorga..... | La Bañeza..... | 1 | | | | |
| Gordon..... | Oviedo..... | Villamanin..... | 1 | 1 | | | |
| Órbigo..... | Astorga..... | Veguellina.—Llamas..... | 1 | 1 | 1 | | |
| Ribas del Sil..... | Astorga..... | Villafranca.—Vega de Espinareda..... | 1 | 1 | | | |
| Páramo y Vega..... | Astorga..... | La Bañeza..... | 1 | 1 | 1 | | |
| Almanza..... | Leon..... | Sahagun.—Valderrueda..... | 1 | | | | |
| Bierzo..... | Astorga..... | Villafranca.—Arganza..... | 1 | | | | |
| Laceana..... | Oviedo..... | Leon.—Villablino..... | 1 | | | 1 | |
| Ribas del Sil..... | Astorga..... | Villafranca.—Vega de Espinareda..... | 1 | | | | |
| Boeza..... | Astorga..... | Ponferrada..... | 1 | 1 | | | 1 |

| PUEBLOS Y ENTIDADES. | Ayuntamientos á que corresponden. | Partido judicial. |
|---|-----------------------------------|-------------------|
| San Miguel del Camino..... | Valverde del Camino..... | Leon..... |
| San Miguel de Montañan..... | Joarilla de las Matas..... | Sahagun..... |
| SAN MILLAN DE LOS CABALLEROS..... | San Millan de los Caballeros..... | Valencia..... |
| SAN PEDRO BERCIANOS..... | San Pedro Bercianos..... | Bañeza..... |
| San Pedro Castaño..... | Castropodame..... | Ponferrada..... |
| San Pedro de Foncallada..... | Ercina..... | Vecilla..... |
| San Pedro de las Dueñas..... | Galleguillos de Campos..... | Sahagun..... |
| San Pedro de las Dueñas..... | Lagunadalga..... | Bañeza..... |
| San Pedro de los Oteros..... | Matadeon de los Oteros..... | Valencia..... |
| San Pedro de los Burros..... <i>de Lusa</i> | Láncara..... | Murias..... |
| San Pedro de Mallo..... | Toreno..... | Ponferrada..... |
| San Pedro de Olleros..... | Valle de Finolledo..... | Villafranca..... |
| San Pedro de Paradela..... | Páramo del Sil..... | Ponferrada..... |
| San Pedro de Pegas..... | Bustillo del Páramo..... | Bañeza..... |
| San Pedro de Trones..... | Puente de Domingo Florez..... | Ponferrada..... |
| San Pedro de Valderaduey..... | Cea..... | Sahagun..... |
| San Pedro Nogal..... | Vega de Valcarce..... | Villafranca..... |
| San Pelayo..... | Bañeza..... | Bañeza..... |
| San Pelayo..... | Villazala..... | Bañeza..... |
| San Roman de Bembibre..... | Bembibre..... | Ponferrada..... |
| San Roman de la Vega..... | San Justo de la Vega..... | Astorga..... |
| San Roman de los Caballeros..... | Llamas de la Ribera..... | Astorga..... |
| San Roman de los Oteros..... | Gusendos de los Oteros..... | Valencia..... |
| San Roman el Antiguo..... | S. Cristóbal de la Polantera..... | Bañeza..... |
| San Salvador de Negrillos..... | Laguna de Negrillos..... | Bañeza..... |
| Santa Ana..... | Cabañasraras..... | Ponferrada..... |
| Santa Catalina..... | Castrillo de los Polvazares..... | Astorga..... |
| SANTA COLOMBA DE CURUEÑO..... | Santa Colomba de Curueño..... | Vecilla..... |
| Santa Colomba de las Arrimadas..... | Ercina..... | Vecilla..... |
| Santa Colomba de la Vega..... | Soto de la Vega..... | Bañeza..... |
| SANTA COLOMBA DE SOMOZA..... | Santa Colomba de Somoza..... | Astorga..... |
| Santa Cristina del Páramo..... | Lagunadalga..... | Bañeza..... |
| SANTA CRISTINA DE VALMADRIGAL..... | Sta. Cristina de Valmadrigal..... | Sahagun..... |
| Santa Cruz de Forcadas..... | Lago de Carucedo..... | Ponferrada..... |
| Santa Cruz del Sil..... | Páramo del Sil..... | Ponferrada..... |
| Santa Cruz de Montes..... | Albares..... | Ponferrada..... |
| SANTA ELENA DE JAMÚZ..... | Santa Elena de Jamuz..... | Bañeza..... |
| Santa Eulalia de Cabrera..... | Encinedo..... | Ponferrada..... |
| Santa Eulalia de las Manzanas..... | Láncara..... | Murias..... |
| Santalavilla..... | Benusa..... | Ponferrada..... |
| Santa Leocadia del Sil..... | Toreno..... | Ponferrada..... |
| Santa Lucía de Gordon..... | Pola de Gordon..... | Vecilla..... |
| Santa Lucía de Valdueza..... | San Esteban de Valdueza..... | Ponferrada..... |

| Arciprestazgo. | Diócesis. | Direccion de la correspondencia. | TIENEN | | | | |
|---------------------------|--------------|--------------------------------------|----------------|--------------|----------------|------------------|-----------------|
| | | | Parroquia..... | Escuela..... | Carretera..... | Ferrocarril..... | Puesto de G. C. |
| San Miguel del Camino.... | Leon..... | Quintana de Raneros..... | 1 | | | | |
| Las Matas..... | Leon..... | Sahagun..... | 1 | 1 | | | |
| Vega de Toral..... | Oviedo..... | Palanquinos..... | 1 | 1 | | | |
| Vega y Páramo..... | Leon..... | Veguellina de Órbigo..... | 1 | 1 | | | |
| Boeza..... | Astorga..... | Bembibre..... | 1 | 1 | | | |
| Rivesla..... | Leon..... | La Robla.—La Ercina..... | 1 | 1 | | | |
| Boadilla de Rioseco..... | Leon..... | Sahagun.—Galleguillos..... | 1 | 1 | | 1 | |
| Páramo..... | Astorga..... | La Bañeza.—Lagunadalga..... | 1 | 1 | | | |
| Oteros del Rey..... | Leon..... | Santas Martas..... | 1 | | | | |
| Luna..... | Oviedo..... | Leon.—Láncara..... | 1 | | | | |
| » | » | Bembibre..... | 1 | | | | |
| Ribas del Sil..... | Astorga..... | Villafranca.—Vega de Espinareda..... | 1 | 1 | | | |
| Ribas del Sil..... | Astorga..... | Bembibre..... | 1 | | | | |
| Páramo..... | Astorga..... | Veguellina de Órbigo..... | 1 | | | | |
| Ribera de Úrbia..... | Astorga..... | Puente de Domingo Florez..... | 1 | 1 | | | |
| Cea..... | Leon..... | Sahagun.—Villazanzo..... | 1 | 1 | | | |
| » | » | Vega de Valcarce..... | 1 | | | | |
| » | » | La Bañeza..... | 1 | | | | |
| Páramo..... | Astorga..... | La Bañeza..... | 1 | | | | |
| Boeza..... | Astorga..... | Bembibre..... | 1 | | | | |
| Decanato..... | Astorga..... | Astorga.—San Justo..... | 1 | 2 | | 1 | |
| Órbigo..... | Astorga..... | Veguellina.—Llamas..... | 1 | | | | |
| Oteros del Rey..... | Leon..... | Palanquinos.—Santas Martas..... | 1 | | | | |
| Vega y Ribera..... | Astorga..... | La Bañeza..... | 1 | | | 1 | |
| Páramo y Vega..... | Astorga..... | Leon.—Laguna de Negrillos..... | 1 | | | | |
| Bierzo..... | Astorga..... | Ponferrada..... | 1 | 2 | | | |
| Somoza..... | Astorga..... | Astorga..... | 1 | | | | |
| Curueño de Abajo..... | Leon..... | La Robla..... | 1 | 1 | | | |
| » | » | La Robla.—La Ercina..... | 1 | | | | |
| Vega y Ribera..... | Astorga..... | La Bañeza..... | 1 | 1 | | | |
| Somoza..... | Astorga..... | Astorga..... | 1 | 1 | | | |
| Vega y Páramo..... | Leon..... | La Bañeza..... | 1 | | | | |
| Las Matas..... | Leon..... | Santas Martas.—Matallana..... | 1 | 1 | | | |
| » | » | Puente de Domingo Florez..... | 1 | | | | |
| Laceana..... | Oviedo..... | Bembibre..... | 1 | | | | |
| Boeza..... | Astorga..... | Torre de Santa Marina..... | 1 | | | | |
| Páramo y Vega..... | Astorga..... | La Bañeza..... | 1 | 1 | | | |
| Cabrera Baja..... | Astorga..... | Puente de Domingo Florez..... | 1 | | | | |
| Luna..... | Oviedo..... | Leon.—Láncara..... | 1 | | | | |
| Cabrera Baja..... | Astorga..... | Puente de Domingo Florez..... | 1 | | | | |
| Ribas del Sil..... | Astorga..... | Bembibre..... | 1 | | | | |
| Gordon..... | Oviedo..... | Pola de Gordon..... | 1 | 1 | | | |
| Ribera de Úrbia..... | Astorga..... | Ponferrada..... | 1 | | | | |



| PUEBLOS Y ENTIDADES. | Ayuntamientos á que corresponden. | Partido judicial. |
|---|-----------------------------------|-------------------|
| Santalla | Priaranza del Bierzo | Ponferrada |
| SANTA MARÍA DE LA ISLA | Santa Maria de la Isla | Bañeza |
| Santa María del Monte de Cea | Villamizar | Sahagun |
| Santa María del Monte del Condado | Vegas del Condado | Leon |
| SANTA MARÍA DEL PÁRAMO | Santa Maria del Páramo | Bañeza |
| Santa María del Rio | Villaselan | Sahagun |
| Santa María de los Oteros | Matadeon de los Oteros | Valencia |
| Santa María de Nogales | San Esteban de Nogales | Bañeza |
| SANTA MARÍA DE ORDÁS | Santa Maria de Ordás | Murias |
| SANTA MARINA DEL REY | Santa Marina del Rey | Astorga |
| Santa Marina del Sil | Toreno | Ponferrada |
| Santa Marina de Somoza | Santa Colomba de Somoza | Astorga |
| Santa Marina de Torre | Albares | Ponferrada |
| Santa Marina de Valdeon | Posada de Valdeon | Riaño |
| Santa Marinica | Villazala | Bañeza |
| Santa Olaja de Eslonza | Gradefes | Leon |
| Santa Olaja de la Ribera | Cebanico | Sahagun |
| Santa Olaja de la Varga | Villaturiel | Leon |
| Santa Olaja de Porma | Cistierna | Riaño |
| SANTAS MÁRTAS | Valdefresno | Leon |
| Santiago de las Villas | Santas Martas | Valencia |
| Santiago del Molinillo | Carrocera | Leon |
| SANTIAGO MILLAS | Omañas | Murias |
| Santibañez de Arienza | Santiago Millas | Astorga |
| Santibañez de la Isla | Vegarienza | Murias |
| Santibañez de la Lomba | Santa Maria de la Isla | Bañeza |
| Santibañez del Toral | Campo de la Lomba | Murias |
| Santibañez de Montes | Bembibre | Ponferrada |
| Santibañez de Ordás | Albares | Ponferrada |
| Santibañez de Porma | Santa Maria de Ordás | Murias |
| Santibañez de Rueda | Valdefresno | Leon |
| Santibañez de Valdeiglesias | Gradefes | Leon |
| Santibañez y Campo | Villares de Órbigo | Astorga |
| Santomillano | Cuadros | Leon |
| Santo Tirso | Majúa | Murias |
| Santo Tirso de Cabarcos | Vega de Valcarce | Villafranca |
| Santo Tomás de las Ollas | Portela de Aguiar | Villafranca |
| SANTOVÉNIA DE LA VALDONCINA | Ponferrada | Ponferrada |
| Santovenia del Monte | Santovenia de la Valdoncina | Leon |
| Santovenia de San Marcos | Valdefresno | Leon |
| San Vicente | Soto y Amío | Murias |
| San Vicente del Condado | Arganza | Villafranca |
| | Vegas del Condado | Leon |

| Arciprestazgo. | Diócesis. | Direccion de la correspondencia. | TIENEN | | | | |
|-----------------------------|---------------|--------------------------------------|----------------|--------------|----------------|-------------------|-----------------|
| | | | Parroquia..... | Escuela..... | Carretera..... | Parro-carril..... | Puesto de G. C. |
| Ribera de Úrbia | Astorga | Ponferrada | 1 | 1 | 1 | | |
| Vega y Ribera | Astorga | La Bañeza | 1 | 2 | | | |
| Cea | Leon | El Burgorranero | 1 | 1 | | | |
| Curueño de Abajo | Leon | Leon.—Vegas del Condado | 1 | | | | |
| Páramo | Astorga | La Bañeza | 1 | 2 | | | |
| Cea | Leon | Sahagun | 1 | 1 | | | |
| Oteros del Rey | Leon | Palanquinos | 1 | | | | |
| » | » | La Bañeza.—Castrocalbon | | | | | |
| Ordás | Oviedo | Leon.—Otero de las Dueñas | 1 | 1 | | | |
| Órbigo | Astorga | Veguellina.—Hospital de Órbigo | 1 | 2 | | | |
| Boeza | Astorga | Bembibre | 1 | | | | |
| Somoza | Astorga | Astorga | 1 | | | | |
| Boeza | Astorga | Torre de Santa Marina | 1 | | | | |
| Valdeburon de Arriba | Leon | Sahagun.—Oseja | 1 | 1 | | | |
| Páramo | Astorga | La Bañeza | 1 | | | | |
| Mansilla de las Mulas | Leon | Leon.—Gradefes | 1 | | | | |
| Rivesla | Leon | Sahagun.—Cebanico | 1 | | | | |
| La Sobarriba | Leon | Leon.—Villarente | 1 | | | | |
| Rivesla | Leon | Sahagun.—Cebanico | 1 | 1 | | | |
| La Sobarriba | Leon | Leon | 1 | | | | |
| Mansilla de las Mulas | Leon | Santas Martas | 1 | 1 | 1 | 1 | |
| San Miguel del Camino | Leon | Leon.—Otero de las Dueñas | 1 | | | | |
| Ordás | Oviedo | Veguellina.—Llamas | 1 | | | | |
| Valduerna | Astorga | Astorga | 1 | 2 | | | |
| Riello | Oviedo | Leon.—Riello | 1 | | | | |
| Vega y Ribera | Astorga | La Bañeza | 1 | | | | |
| Omaña | Astorga | Leon | 1 | | | | |
| Boeza | Astorga | Bembibre | 1 | | | | |
| Boeza | Astorga | Torre de Santa Marina | 1 | | | | |
| Ordás | Oviedo | Leon.—Otero de las Dueñas | 1 | | | | |
| La Sobarriba | Leon | Leon.—Valdefresno | 1 | 1 | | | |
| Rueda de Abajo | Leon | Leon.—Gradefes | 1 | 1 | | | |
| Órbigo | Astorga | Veguellina.—Hospital de Órbigo | 1 | 1 | | | |
| San Miguel del Camino | Leon | Santibañez de Campo | 1 | 1 | | | 1 |
| Babia de Yuso | Oviedo | Leon.—La Majúa | 1 | | | | |
| » | » | Vega de Valcarce | | | | | |
| » | » | Villafranca | | | | | |
| Ribera de Úrbia | Astorga | Ponferrada | 1 | | | | |
| San Miguel del Camino | Leon | Quintana de Raneros | 1 | 1 | | | |
| Curueño de Abajo | Leon | Leon.—Valdefresno | 1 | | | | |
| Carbajales | Oviedo | Leon.—La Magdalena | 1 | | | | |
| Ribas del Sil | Astorga | Villafranca.—Arganza | 1 | | | | |
| Curueño de Abajo | Leon | Leon.—Vegas del Condado | 1 | | | | |

| PUEBLOS Y ENTIDADES. | Ayuntamientos á que corresponden. | Partido judicial. |
|---------------------------|------------------------------------|-------------------|
| Sanvitul..... | Oéncia..... | Villafranca..... |
| Sardonado..... | Santa Marina del Rey..... | Astorga..... |
| SARIÉGOS..... | Sariegos..... | Leon..... |
| Seca (La)..... | Cuadros..... | Leon..... |
| Secarejo..... | Cimanes del Tejar..... | Leon..... |
| Secos de Porma..... | Vegas del Condado..... | Leon..... |
| Seison..... | San Cristobal de la Polantera..... | Bañeza..... |
| Selga..... | Santa María de Ordás..... | Murias..... |
| Sena..... | Láncara..... | Murias..... |
| Senra..... | Murias de Paredes..... | Murias..... |
| Serna..... | Ercina..... | Vecilla..... |
| Serrilla..... | Matallana..... | Vecilla..... |
| Serviz..... | Barjas..... | Villafranca..... |
| Sésamo..... | Vega de Espinareda..... | Villafranca..... |
| Siero..... | Boca de Huérgano..... | Riaño..... |
| Sigüeya..... | Benuza..... | Ponferrada..... |
| Silva (La)..... | Villagaton..... | Astorga..... |
| Silvan..... | Benuza..... | Ponferrada..... |
| Sobrado de la Abadía..... | Portela de Aguiar..... | Villafranca..... |
| Sobredo de Aguiar..... | Portela de Aguiar..... | Villafranca..... |
| Sobrepeña..... | Ercina..... | Vecilla..... |
| Socil..... | Riello..... | Murias..... |
| Soguillo del Páramo..... | Lagunadalga..... | Bañeza..... |
| Solana de Fenar..... | Robla..... | Vecilla..... |
| Solanilla..... | Valdefresno..... | Leon..... |
| Solle..... | Lillo..... | Riaño..... |
| Sopeña de Carneros..... | Otero de Escarpizo..... | Astorga..... |
| Sopeña de Curueño..... | Vecilla..... | Vecilla..... |
| Sorbeda..... | Páramo del Sil..... | Ponferrada..... |
| Sorbeira..... | Candin..... | Villafranca..... |
| Sorriba..... | Cistierna..... | Riaño..... |
| Sorribas..... | Villadecanes..... | Villafranca..... |
| Sorribos de Alba..... | Robla..... | Vecilla..... |
| Sosas de Laceana..... | Villablino..... | Murias..... |
| Sosas del Cumbrial..... | Vegarienza..... | Murias..... |
| Sota (La)..... | Valderrueda..... | Riaño..... |
| Sotelo..... | Trabadelo..... | Villafranca..... |
| Sotico..... | Onzonilla..... | Leon..... |
| Sotillo de Cabrera..... | Benuza..... | Ponferrada..... |
| Sotillo de Cea..... | Joara..... | Sahagun..... |
| Sotillos..... | Cistierna..... | Riaño..... |
| SOTO DE LA VEGA..... | Soto de la Vega..... | Bañeza..... |
| Soto de Sajambre..... | Oseja de Sajambre..... | Riaño..... |

| Arciprestazgo. | Diócesis. | Dircccion de la correspondencia. | TIENEN | | | | |
|----------------------------|--------------|--------------------------------------|----------------|--------------|----------------|------------------|-----------------|
| | | | Parroquia..... | Escuela..... | Carretera..... | Ferro-carri..... | Puesto de G. C. |
| »..... | »..... | Villafranca.—Oencia..... | | | | | |
| Órbigo..... | Astorga..... | Veguellina.—Llamas..... | 1 | | | | |
| San Miguel del Camino..... | Leon..... | Leon..... | 1 | 1 | | | |
| Gordon..... | Oviedo..... | Santibañez de Campo..... | 1 | 1 | | | |
| Ordás..... | Oviedo..... | Villadangos del Páramo..... | 1 | | | | |
| La Sobarriba..... | Leon..... | Leon.—Vegas del Condado..... | 1 | | | | |
| »..... | »..... | Veguellina.—San Cristóbal..... | | | | | |
| Ordás..... | Oviedo..... | Leon.—Otero de las Dueñas..... | 1 | | | | |
| Luna..... | Oviedo..... | Leon.—Láncara..... | 1 | | | | |
| Omaña..... | Oviedo..... | Leon.—Murias..... | 1 | 1 | 1 | | |
| Rueda de Arriba..... | Leon..... | La Robla.—La Ercina..... | 1 | | | | |
| »..... | »..... | La Robla..... | | | | | |
| »..... | »..... | Trabadelo.—Barjas..... | | | | | |
| Ribas del Sil..... | Astorga..... | Villafranca.—Vega de Espinareda..... | 1 | 1 | | | |
| Valdeburon de Arriba..... | Leon..... | Sahagun.—Riaño..... | 1 | | | | |
| Cabrera Baja..... | Astorga..... | Puente de Domingo Florez..... | 1 | 1 | | | |
| Boeza..... | Astorga..... | Brañuelas..... | 1 | | | | |
| Cabrera Baja..... | Astorga..... | Puente de Domingo Florez..... | 1 | 2 | | | |
| Villafranca..... | Astorga..... | Villafranca.—Portela..... | 1 | 1 | | | |
| Villafranca..... | Astorga..... | Villafranca.—Portela..... | 1 | | | | |
| Rueda de Arriba..... | Leon..... | La Robla.—La Ercina..... | 1 | | | | |
| Riello..... | Oviedo..... | Leon.—Riello..... | 1 | | | | |
| Páramo..... | Astorga..... | La Bañeza.—Lagunadalga..... | 1 | | | | |
| Torio..... | Leon..... | La Robla..... | 1 | | | | |
| La Sobarriba..... | Leon..... | Leon.—Valdefresno..... | 1 | | | | |
| Lillo y Peñamian..... | Leon..... | La Robla.—Boñar..... | 1 | 1 | | | |
| Decanato..... | Astorga..... | Astorga..... | 1 | | | | |
| Curueño de Arriba..... | Leon..... | La Robla..... | 1 | | | | |
| Ribas del Sil..... | Astorga..... | Bembibre..... | 1 | 1 | | | |
| Ribas del Sil..... | Astorga..... | Villafranca.—Vega de Espinareda..... | 1 | | | | |
| Rivesla..... | Leon..... | Sahagun.—Cistierna..... | 1 | | | | |
| Villafranca..... | Astorga..... | Cacabelos..... | 1 | | | | |
| Gordon..... | Oviedo..... | La Robla..... | 1 | 1 | | | |
| Laceana..... | Oviedo..... | Leon.—Villablino..... | 1 | 1 | | | |
| Omaña..... | Oviedo..... | Leon.—Riello..... | 1 | 1 | | | |
| Almanza..... | Leon..... | Sahagun.—Valderrueda..... | 1 | | | | |
| Vega de Valcarce..... | Lugo..... | Trabadelo..... | 1 | | | | |
| »..... | »..... | Leon.—Onzonilla..... | | | | | |
| Cabrera Baja..... | Astorga..... | Puente de Domingo Florez..... | 1 | | | | |
| Cea..... | Leon..... | Sahagun..... | 1 | | | | |
| Rivesla..... | Leon..... | Sahagun.—Cistierna..... | 1 | | | | |
| Vega y Ribera..... | Astorga..... | La Bañeza..... | 1 | 2 | | | |
| Valdeburon de Arriba..... | Leon..... | Sahagun.—Oseja de Sajambre..... | 1 | 1 | | | |

| PUEBLOS Y ENTIDADES. | Ayuntamientos á que corresponden. | Partido judicial. |
|----------------------------------|-----------------------------------|-------------------|
| Soto de Valdeon | Posada de Valdeon..... | Riaño..... |
| Soto de Valderrueda..... | Valderrueda | Riaño..... |
| SOTO Y AMÍO..... | Soto y Amío..... | Murias..... |
| Sotogayoso | Vega de Valcarce | Villafranca |
| Sotoparada..... | Trabadelo | Villafranca |
| Suárbo ¹ | Candin..... | Villafranca |
| Sueros..... | Villamejil | Astorga..... |
| Suertes..... | Candin..... | Villafranca |
| Susañe | Palacios del Sil..... | Murias..... |
| T | | |
| Tabanedo | Cármenes | Vecilla |
| Tabladas..... | Villagaton..... | Astorga |
| Tabladillo..... | Santa Colomba de Somoza..... | Astorga |
| Tabuyo..... | Priaranza de la Valduerna..... | Astorga |
| Tabuyuelo | Quintana y Congosto..... | Bañeza..... |
| Tapia de la Ribera..... | Rioseco de Tapia..... | Leon..... |
| Taranilla..... | Renedo de Valdetuejar..... | Riaño..... |
| Tedejo..... | Folgo de la Ribera..... | Ponferrada |
| Tejadas (Las)..... | Molinaseca..... | Ponferrada |
| Tejados..... | Valderrey | Astorga |
| Tejedo de Ancáres..... | Candin..... | Villafranca |
| Tejedo de Otero..... | Palacios del Sil..... | Murias..... |
| Tejeira | Paradaseca..... | Villafranca |
| Tejerina | Prioro..... | Riaño..... |
| Tendal..... | Valdefresno..... | Leon..... |
| Teso (El)..... | Cabañasraras | Ponferrada |
| Toldanos..... | Villaturiel..... | Leon..... |
| Tolibia de Abajo | Valdelugueros..... | Vecilla |
| Tolibia de Arriba..... | Valdelugueros..... | Vecilla |
| Tómbrio de Abajo..... | Toreno..... | Ponferrada |
| Tómbrio de Arriba..... | Fresnedo..... | Ponferrada |
| Tonin | Rodiezmo | Vecilla |
| Toral de Fondo | Riego de la Vega..... | Bañeza..... |
| TORAL DE LOS GUZMÁNES..... | Toral de los Guzmanes..... | Valencia..... |
| Toral de los Vados..... | Villadecanes..... | Villafranca..... |
| Toral de Merayo | Ponferrada..... | Ponferrada..... |
| Toralino de Fondo..... | Riego de la Vega..... | Bañeza..... |
| TORENO..... | Toreno..... | Ponferrada..... |
| Torneros de Jamúz..... | Quintana y Congosto..... | Bañeza..... |
| Torneros de la Jurisdiccion..... | Onzonilla..... | Leon..... |

| Arciprestazgo. | Diócesis. | Direccion de la correspondencia. | TIENEN | | | | |
|----------------------------|----------------|---------------------------------------|----------------|--------------|--------------|------------------|-----------------|
| | | | Parroquia..... | Escuela..... | Cartera..... | Ferrocarril..... | Puesto de G. C. |
| Valdeburon de Arriba..... | Leon..... | Sahagun.—Oseja de Sajambre..... | 1 | | | | |
| Almanza..... | Leon..... | Sahagun.—Valderrueda..... | 1 | | | | |
| Carbajales..... | Oviedo..... | Leon.—Otero de las Dueñas | 1 | 1 | 1 | | |
| » | » | Vega de Valcarce..... | | | | | |
| Valcarce..... | Santiago | Trabadelo | 1 | | | | |
| Navia de Suarna..... | Oviedo..... | Villafranca.—Vega de Espinareda..... | 1 | | | | |
| Cepeda..... | Astorga..... | Vega de Magaz..... | 1 | 1 | | | |
| Ribas del Sil..... | Astorga..... | Vega de Espinareda..... | 1 | | | | |
| Laceana..... | Oviedo..... | Bembibre..... | 1 | 1 | | | |
| Argüellos | Leon..... | Villamanin.—Cármenes..... | 1 | | | | |
| Cepeda..... | Astorga..... | Brañuelas..... | 1 | | | | |
| Somoza | Astorga..... | Astorga.—Santa Colomba de Somoza..... | 1 | | | | |
| Valduerna..... | Astorga..... | Astorga..... | 1 | 1 | | | |
| Valduerna..... | Astorga..... | La Bañeza | 1 | | | | |
| Ordás..... | Oviedo..... | Leon.—Otero de las Dueñas | 1 | | | 1 | |
| Almanza..... | Leon..... | Sahagun.—Renedo de Valdetuejar | 1 | 1 | | | |
| » | » | Bembibre | | | | | |
| Ribera de Úrbia..... | Astorga..... | Ponferrada..... | 1 | | | | |
| Valduerna..... | Astorga..... | Astorga..... | 1 | | | | |
| Ribas del Sil..... | Astorga..... | Villafranca.—Vega de Espinareda..... | 1 | | | | |
| Laceana..... | Oviedo..... | Bembibre | 1 | | | | |
| Villafranca | Astorga..... | Villafranca.—Paradaseca..... | 1 | | | | |
| Almanza..... | Leon..... | Sahagun.—Prioro..... | 1 | 1 | | | |
| La Sobarriba | Leon..... | Leon.—Valdefresno..... | 1 | | | | |
| » | » | Ponferrada | | | | | |
| La Sobarriba | Leon..... | Leon.—Villarente..... | 1 | | | | |
| Argüellos | Leon..... | La Robla.—Valdelugueros..... | 1 | 1 | | | |
| Argüellos | Leon..... | La Robla.—Valdelugueros..... | 1 | 1 | | | |
| Ribas del Sil..... | Astorga..... | Bembibre | 1 | 1 | | | |
| Ribas del Sil..... | Astorga..... | Ponferrada | 1 | 1 | | | |
| Gordon..... | Oviedo..... | Villamanin | 1 | | | | |
| Vega y Ribera | Astorga..... | La Bañeza..... | 1 | 1 | 1 | | |
| Vega de Toral..... | Oviedo..... | Leon.—Toral de los Guzmanes..... | 2 | 2 | 1 | | |
| Villafranca | Astorga..... | Cacabelos | 1 | 2 | 1 | 1 | 1 |
| Ribera de Úrbia | Astorga..... | Ponferrada | 1 | 2 | | | |
| Vega y Ribera | Astorga..... | La Bañeza..... | 1 | | | | |
| Ribas del Sil..... | Astorga..... | Bembibre | 1 | 2 | 1 | | |
| Valduerna..... | Astorga..... | La Bañeza..... | 1 | | | | |
| San Miguel del Camino..... | Leon..... | Torneros de la Jurisdiccion..... | 1 | 1 | | 1 | |

| PUEBLOS Y ENTIDADES. | Ayuntamientos á que corresponden. | Partido judicial. |
|---------------------------------|-----------------------------------|-------------------|
| Torneros de la Valdería | Castrocontrigo..... | Bañeza..... |
| Torrebarrio..... | Majúa..... | Murias..... |
| Torrecillo..... | Murias de Paredes..... | Murias..... |
| Torre de Bábia..... | Cabrillanes..... | Murias..... |
| Torre de Santa Marina..... | Albares..... | Ponferrada..... |
| Torrestío..... | Majúa..... | Murias..... |
| TRABADELO..... | Trabadelo..... | Villafranca..... |
| Trabazos..... | Encinedo..... | Ponferrada..... |
| Trascastro de Fornela..... | Peranzanes..... | Villafranca..... |
| Trascastro de Luna..... | Riello..... | Murias..... |
| Tréita (La)..... | Vega de Valcarce..... | Villafranca..... |
| Tremor de Abajo..... | Folgeso de la Ribera..... | Ponferrada..... |
| Tremor de Arriba..... | Igüña..... | Ponferrada..... |
| Trobajo del Camino..... | San Andrés del Rabanedo..... | Leon..... |
| Trobajo del Cerecedo..... | Armunia..... | Leon..... |
| Trobajuelo..... | Vega de Infanzones..... | Leon..... |
| TRÚCHAS..... | Truchas..... | Astorga..... |
| Truchillas..... | Truchas..... | Astorga..... |
| Truébano..... | Majúa..... | Murias..... |
| TÚRCIA..... | Turcia..... | Astorga..... |
| Turienzo Castañero..... | Castropodame..... | Ponferrada..... |
| Turienzo de los Caballeros..... | Santa Colomba de Somoza..... | Astorga..... |
| U | | |
| Ucedo..... | Villagaton..... | Astorga..... |
| Uña (La)..... | Acebedo..... | Riaño..... |
| Urdiales de Colinas..... | Igüña..... | Ponferrada..... |
| URDIALES DEL PÁRAMO..... | Urdiales del Páramo..... | Bañeza..... |
| Urz (La)..... | Riello..... | Murias..... |
| Utrera (La)..... | Valdesamario..... | Murias..... |
| Utrero..... | Vegamian..... | Riaño..... |
| V | | |
| Valbueno..... | Vegarienza..... | Murias..... |
| Valcabado del Páramo..... | Roperuelos del Páramo..... | Bañeza..... |
| Valcuende..... | Vega de Almanza..... | Sahagun..... |
| Valcueva (La)..... | Matallana..... | Vecilla..... |
| Valdavida..... | Villaselán..... | Sahagun..... |
| Valdavido..... | Truchas..... | Astorga..... |

| Arciprestazgo. | Diócesis. | Direccion de la correspondencia. | TIENEN | | | | |
|----------------------------|---------------|---------------------------------------|----------------|--------------|----------------|------------------|-----------------|
| | | | Parroquia..... | Escuela..... | Carretera..... | Ferre-carri..... | Puesto de G. C. |
| Valdería..... | Astorga..... | La Bañeza.—Castrocontrigo..... | 1 | 1 | | | |
| Babia de Yuso..... | Oviedo..... | Leon.—La Majúa..... | 1 | 1 | | | |
| Omaña..... | Astorga..... | Leon.—Murias..... | 1 | | | | |
| Babia de Suso..... | Oviedo..... | Leon.—Cabrillanes..... | 1 | | | | |
| Boeza..... | Astorga..... | Torre de Santa Marina..... | 1 | 1 | 1 | 1 | |
| Babia de Yuso..... | Oviedo..... | Leon.—La Majúa..... | 1 | | | | |
| Valcarce..... | Santiago..... | Trabadelo..... | 1 | 2 | 1 | | |
| Cabrera Baja..... | Astorga..... | Puente de Domingo Florez..... | 1 | | | | |
| »..... | »..... | Villafranca.—Vega de Espinareda..... | | | | | |
| Carbajales..... | Oviedo..... | Leon.—Riello..... | 1 | | | | |
| »..... | »..... | Vega de Valcarce..... | | | | | |
| Cepeda..... | Astorga..... | Bembibre..... | 1 | | | | |
| Cepeda..... | Astorga..... | Bembibre..... | 1 | 1 | | | |
| San Miguél del Camino..... | Leon..... | Leon.—San Andrés del Rabanedo..... | 1 | 2 | 1 | | |
| San Miguél del Camino..... | Leon..... | Leon.—Armunia..... | 1 | 1 | 1 | | |
| Valdevimbre..... | Leon..... | Torneros de la Jurisdiccion..... | 1 | | | | |
| Cabrera Alta..... | Astorga..... | La Bañeza.—Castrocontrigo..... | 1 | 1 | | | |
| Cabrera Alta..... | Astorga..... | La Bañeza.—Castrocontrigo..... | 1 | | | | |
| »..... | »..... | Leon.—La Majúa..... | | | | | |
| Turcia y Armellada..... | Oviedo..... | Veguellina de Órbigo..... | 1 | 1 | 1 | | |
| Boeza..... | Astorga..... | Bembibre..... | 1 | 1 | | | |
| Somoza..... | Astorga..... | Astorga.—Santa Colomba de Somoza..... | 1 | | | | |
| U | | | | | | | |
| Cepeda..... | Astorga..... | Brañuelas..... | 1 | | | | |
| Valdeburon de Arriba..... | Leon..... | Sahagun.—Riaño..... | 1 | | | | |
| Boeza..... | Astorga..... | Bembibre..... | 1 | | | | |
| Páramo..... | Astorga..... | La Bañeza..... | 1 | 1 | | | |
| Riello..... | Oviedo..... | Leon.—Riello..... | 1 | 1 | | | |
| Omaña..... | Astorga..... | Leon.—Riello..... | 1 | | | | |
| Lillo y Peñamian..... | Leon..... | La Robla.—Boñar..... | 1 | | | | |
| »..... | »..... | Leon.—Riello..... | | | | | |
| Páramo y Vega..... | Astorga..... | La Bañeza..... | 1 | 1 | 1 | | |
| Almanza..... | Leon..... | Sahagun.—Vega de Almanza..... | 1 | | | | |
| Torio..... | Leon..... | La Robla.—Matallana..... | 1 | | | | |
| Cea..... | Leon..... | Sahagun..... | 1 | 1 | | | |
| Cabrera Alta..... | Astorga..... | La Bañeza.—Castrocontrigo..... | 1 | | | | |

| PUEBLOS Y ENTIDADES. | Ayuntamientos á que corresponden. | Partido judicial. |
|------------------------------------|-----------------------------------|------------------------------|
| Valdealcon..... | Gradefes..... | Leon..... |
| Valdealiso..... | Gradefes..... | Leon..... |
| Valdecañada..... | Ponferrada..... | Ponferrada..... |
| Valdecastillo..... | Boñar..... | Vecilla..... |
| Valdefrancos de Valdueza..... | San Esteban de Valdueza..... | Ponferrada..... |
| VALDEFRESNO..... | Valdefresno..... | Leon..... |
| Valdefuentes..... | Valderas..... | Valencia..... |
| VALDEFUENTES DEL PÁRAMO..... | Valdefuentes del Páramo..... | Bañeza..... |
| Valdehuesa..... | Vegamian..... | Riaño..... |
| Valdeiglesias..... | Villares de Órbigo..... | Astorga..... |
| Valdelafuente..... | Valdefresno..... | Leon..... |
| Valdelaguna..... | Calzada del Coto..... | Sahagun..... |
| Valdelaloba..... | Toreno..... | Ponferrada..... |
| Valdeloscojos..... | Calzada del Coto..... | Sahagun..... |
| VALDELUGUÉROS..... | (Nombre oficial)..... | Vecilla..... |
| Valdellan..... | Villamizar..... | Sahagun..... |
| Valdemanzanas..... | Santa Colomba de Somoza..... | Astorga..... |
| VALDEMORA..... | Valdemora..... | Riaño. <i>Valencia</i> |
| Valdemorilla..... | Izagre..... | Valencia..... |
| VALDEPIÉLAGO..... | Valdepiélago..... | Vecilla..... |
| VALDEPOLO..... | Valdepolo..... | Sahagun..... |
| Valdeprado..... | Palacios del Sil..... | Murias..... |
| VALDÉRAS..... | Valderas..... | Valencia..... |
| Valderilla de Torio..... | Garrafe de Torio..... | Leon..... |
| VALDERREY..... | Valderrey..... | Astorga..... |
| VALDERRUEDA..... | Valderrueda..... | Riaño..... |
| VALDESAMÁRIO..... | Valdesamario..... | Murias..... |
| Valdesandinas..... | Villazala..... | Bañeza..... |
| VAL DE SAN LORENZO..... | Val de San Lorenzo..... | Astorga..... |
| Val de San Miguel de Escalada..... | Gradefes..... | Leon..... |
| Val de San Pedro de Eslonza..... | Gradefes..... | Leon..... |
| Val de San Roman..... | Val de San Lorenzo..... | Astorga..... |
| Valdesaz..... | Pajares de los Oteros..... | Sahagun..... |
| Valdescapa de Cea..... | Villazanzo de Valderaduey..... | Sahagun..... |
| Valdesogo de Abajo..... | Villaturiel..... | Leon..... |
| Valdesogo de Arriba..... | Villaturiel..... | Leon..... |
| Valdespino Ceron..... | Matanza..... | Valencia..... |
| Valdespino de Astorga..... | Santiago Millas..... | Astorga..... |
| Valdespino de Vaca..... | Joarilla..... | Sahagun..... |
| VALDETEJA..... | Valdeteja..... | Vecilla..... |
| Valdeviejas..... | Castrillo de los Polvazares..... | Astorga..... |
| VALDEVIMBRE..... | Valdevimbre..... | Valencia..... |
| Valdoré..... | Villayandre..... | Riaño..... |

| Arciprestazgo. | Diócesis. | Direccion de la correspondencia. | TIENEN | | | | |
|----------------------------|--------------|---------------------------------------|----------------|--------------|--------------|--------------------|-----------------|
| | | | Parroquia..... | Escuela..... | Carrera..... | Puerto-carril..... | Puerto de G. C. |
| Rueda de Abajo..... | Leon..... | Leon.—Gradefes..... | 1 | | | | |
| Rueda de Abajo..... | Leon..... | Leon.—Gradefes..... | 1 | | | | |
| Ribera de Úrbia..... | Astorga..... | Ponferrada..... | 1 | | | | |
| Rueda de Arriba..... | Leon..... | La Robla.—Boñar..... | 1 | | | | |
| Ribera de Úrbia..... | Astorga..... | Ponferrada..... | 1 | 1 | | | |
| La Sobarriba..... | Leon..... | Leon.—Valdefresno..... | 1 | 1 | | | |
| Valderas..... | Leon..... | Palanquinos.—Valderas..... | 1 | 1 | | | |
| Páramo..... | Astorga..... | La Bañeza..... | 1 | 1 | | | |
| Lillo y Peñamian..... | Leon..... | La Robla.—Boñar..... | 1 | | | | |
| »..... | »..... | Veguellina.—Hospital de Órbigo..... | 1 | | | | |
| La Sobarriba..... | Leon..... | Leon.—Valdefresno..... | 1 | | | | |
| Sahagun..... | Leon..... | Sahagun.—Calzada..... | 1 | | | | |
| Ribas del Sil..... | Astorga..... | Bembibre..... | 1 | | 1 | | |
| »..... | »..... | Sahagun.—Calzada..... | | | | | |
| »..... | »..... | La Robla.—Valdelugueros..... | | | | | |
| »..... | »..... | El Burgo.—Villamizar..... | | | | | |
| Somoza..... | Astorga..... | Astorga..... | 1 | | | | |
| Castilfalé..... | Leon..... | Palanquinos.—Fuentes de Carbajal..... | 2 | 1 | | | |
| Mayorga..... | Leon..... | Palanquinos.—Valderas..... | 1 | 1 | | | |
| Curueño de Arriba..... | Leon..... | La Robla..... | 1 | 1 | | | |
| Rueda de Abajo..... | Leon..... | El Burgo..... | 1 | 1 | | | |
| Laceana..... | Oviedo..... | Bembibre..... | 1 | | | | |
| Valderas..... | Leon..... | Palanquinos.—Valderas..... | 5 | 5 | 1 | | 1 |
| Navatejera..... | Leon..... | Leon.—Garrafe..... | 1 | | | | |
| Valduerna..... | Astorga..... | Astorga..... | 1 | 1 | | | |
| Almanza..... | Leon..... | Sahagun.—Valderrueda..... | 1 | 1 | | | |
| Omaña..... | Astorga..... | Leon.—Riello..... | 1 | 1 | | | |
| Páramo..... | Astorga..... | La Bañeza..... | 1 | 1 | | | |
| Decanato..... | Astorga..... | Astorga..... | 1 | 2 | | | |
| Mansilla de las Mulas..... | Leon..... | Leon.—Gradefes..... | 1 | | | | |
| Mansilla de las Mulas..... | Leon..... | Leon.—Gradefes..... | 1 | 1 | | | |
| Decanato..... | Astorga..... | Astorga..... | 1 | 1 | | | |
| Oteros del Rey..... | Leon..... | Palanquinos..... | 1 | 1 | | | |
| Cea..... | Leon..... | Sahagun.—Villazanzo..... | 1 | | | | |
| La Sobarriba..... | Leon..... | Leon.—Villarente..... | 1 | | | | |
| La Sobarriba..... | Leon..... | Leon.—Villarente..... | 1 | 1 | | | |
| Castilfalé..... | Leon..... | Palanquinos..... | 1 | | | | |
| Somoza..... | Astorga..... | Astorga..... | 1 | 2 | | | |
| Las Matas..... | Leon..... | Sahagun..... | 1 | | | | |
| Curueño de Arriba..... | Leon..... | La Robla..... | 1 | 1 | | | |
| Decanato..... | Astorga..... | Astorga.—San Justo de la Vega..... | 1 | | | 1 | |
| Valdevimbre..... | Leon..... | Leon.—Villalobar..... | 1 | 2 | | | |
| Valdeburon de Abajo..... | Leon..... | Sahagun.—Sabero..... | 1 | | | 1 | |

| PUEBLOS Y ENTIDADES. | Ayuntamientos á que corresponden. | Partido judicial. |
|--------------------------------|-----------------------------------|-------------------|
| Valdórria | Valdepiélagos | Vecilla |
| Valduvico | Gradefes | Leon |
| VALÉNCIA DE DON JUAN | Valencia de Don Juan | Valencia |
| Válgoma (La) | Camponaraya | Villafranca |
| Valmartino | Cistierna | Riaño |
| Valporquero | Vegacervera | Vecilla |
| Valporquero de Rueda | Gradefes | Leon |
| Valseco | Palacios del Sil | Murias |
| Valsemana | Ercina | Vecilla |
| Valsemana de Alba | Cuadros | Leon |
| Valtuille de Abajo | Villadecanes | Villafranca |
| Valtuille de Arriba | Villafranca del Bierzo | Villafranca |
| Valverde | Balboa | Villafranca |
| Valverde de Curueño | Valdeteja | Vecilla |
| Valverde de la Sierra | Boca de Huérgano | Riaño |
| VALVERDE DEL CAMINO | Valverde del Camino | Leon |
| VALVERDE-ENRIQUE | Valverde-Enrique | Valencia |
| Valverdin | Cármenes | Vecilla |
| Valle | Sariegos | Leon |
| Valle (El) | Foloso de la Ribera | Ponferrada |
| VALLECILLO | Vallecillo | Sahagun |
| VALLE DE FINOLLEDO | Valle de Finolledo | Villafranca |
| Valle del Agua | Cabañasraras | Ponferrada |
| Valle de las Casas | Cebanico | Sahagun |
| Valle de la Valduerna | Riego de la Vega | Bañeza |
| Valle de Mansilla | Villasabariego | Leon |
| Valle de Vegacervera | Vegacervera | Vecilla |
| Vallejo | Valdevimbre | Valencia |
| VECILLA (LA) | Vecilla | Vecilla |
| Vecilla de la Vega | Soto de la Vega | Bañeza |
| Vegacerneja | Buron | Riaño |
| VEGACERVERA | Vegacervera | Vecilla |
| VEGA DE ALMANZA (LA) | Vega de Almanza | Sahagun |
| Vega de Antoñan | Benavides | Astorga |
| Vega de Bábia ó de Viejos (La) | Cabrillanes | Murias |
| Vega de Boñar (La) | Boñar | Vecilla |
| VEGA DE ESPINAREDA | Vega de Espinareda | Villafranca |
| Vega de Gordon | Pola de Gordon | Vecilla |
| VEGA DE INFANZONES | Vega de Infanzones | Leon |
| Vega de los Árboles | Villasabariego | Leon |
| Vega de Magaz | Magaz | Astorga |
| Vega de Monasterio | Cubillas de Rueda | Sahagun |
| Vega de Perros | Barrios de Luna | Murias |

| Arciprestazgo. | Diócesis. | Direccion de la correspondencia. | TIENEN | | | |
|-----------------------|-----------|--------------------------------------|----------------|--------------|----------------|-----------------|
| | | | Parroquia..... | Escuela..... | Carretera..... | Puerto de G. C. |
| Curueño de Arriba | Leon | La Robla | 1 | | | |
| Curueño de Abajo | Leon | Leon.—Gradefes | 1 | 1 | | |
| Valencia de D. Juan | Oviedo | Palanquinos | 3 | 2 | 2 | |
| Bierzo | Astorga | Camponaraya | 1 | | | |
| Rivesla | Leon | Sahagun.—Cebanico | 1 | | 1 | 1 |
| Argüellos | Leon | La Robla.—Matallana | 1 | 1 | | |
| Rueda de Abajo | Leon | Leon.—Gradefes | 1 | 1 | | |
| Omana | Oviedo | Bembibre | 1 | | | |
| " | " | La Robla.—La Ercina | | | | |
| Gordon | Oviedo | Santibañez de Campo | 1 | | | |
| Villafranca | Astorga | Cacabelos | 1 | 1 | 1 | |
| Villafranca | Astorga | Villafranca | 1 | 1 | | |
| " | " | Villafranca | | | | |
| Curueño de Arriba | Leon | La Robla | 1 | | | |
| Valdeburon de Arriba | Leon | Sahagun.—Riaño | 1 | 1 | | |
| San Miguel del Camino | Leon | Quintana de Raneros | 1 | 1 | 1 | |
| Mayorga | Leon | Santas Martas.—Matallana | 1 | 1 | 1 | 1 |
| Argüellos | Leon | Villamanin | 1 | | | |
| " | " | Leon.—Sariegos | | | | |
| Boeza | Astorga | Bembibre | 1 | 1 | | |
| Las Matas | Leon | El Burgo | 1 | 1 | | |
| Ribas del Sil | Astorga | Villafranca.—Vega de Espinareda | 1 | 2 | | |
| " | " | Ponferrada | | | | |
| Rivesla | Leon | Sahagun.—Almanza | 1 | 1 | | |
| Valduerna | Astorga | La Bañeza | 1 | | | |
| Mansilla de las Mulas | Leon | Santas Martas.—Mansilla de las Mulas | 1 | 1 | | |
| Torio | Leon | La Robla | 1 | | | |
| Vega y Páramo | Leon | Leon.—Villalobar | 1 | | | |
| Curueño de Arriba | Leon | La Robla | 1 | 1 | | |
| Vega y Ribera | Astorga | La Bañeza | 1 | | | |
| Valdeburon de Arriba | Leon | Sahagun.—Buron | 1 | 1 | 1 | |
| Torio | Leon | La Robla | 1 | 1 | | |
| Almanza | Leon | Sahagun.—Vega de Almanza | 1 | 1 | | |
| " | " | Veguellina de Orbigo | 1 | | | |
| Babia de Suso | Leon | La Robla.—Boñar | 1 | | | |
| " | " | La Robla.—Boñar | | | | |
| Ribas del Sil | Astorga | Villafranca.—Vega de Espinareda | 1 | 2 | | |
| Gordon | Oviedo | La Pola de Gordon | 1 | | 1 | |
| Valdevimbre | Leon | Torneros de la Jurisdiccion | 1 | 1 | | |
| Mansilla de las Mulas | Leon | Santas Martas.—Mansilla de las Mulas | 1 | | | |
| Cepeda | Astorga | Vega de Magaz | 1 | | | 1 |
| Rivesla | Leon | El Burgo | 1 | | | |
| Carbajales | Oviedo | Leon.—Barrios de Luna | 1 | | | |

| PUEBLOS Y ENTIDADES. | Ayuntamientos á que corresponden. | Partido judicial. |
|---------------------------------|------------------------------------|-------------------|
| Vega de Robledo (La)..... | Láncara..... | Murias..... |
| VEGA DE VALCARCE..... | Vega de Valcarce..... | Villafranca..... |
| Vega de Yeres..... | Puente de Domingo Florez..... | Ponferrada..... |
| Vegalamosa..... | Rodiezmo..... | Vecilla..... |
| VEGAMIAN..... | Vegamian..... | Riaño..... |
| Vegapujin..... | Murias de Paredes..... | Murias..... |
| VEGAQUEMADA..... | Vegaquemada..... | Vecilla..... |
| VEGARIENZA..... | Vegarienza..... | Murias..... |
| VEGAS DEL CONDADO..... | Vegas del Condado..... | Leon..... |
| Vegas d'ó Seo..... | Barjas..... | Villafranca..... |
| Veguellina..... | Matadeon de los Oteros..... | Valencia..... |
| Veguellina de Cepeda (La)..... | Quintana del Castillo..... | Astorga..... |
| Veguellina de Fondo..... | San Cristobal de la Polantera..... | Bañeza..... |
| Veguellina del Bierzo..... | Paradaseca..... | Villafranca..... |
| Veguellina de Órbigo..... | Villarejo de Órbigo..... | Astorga..... |
| Veldedo..... | Pradorrey..... | Astorga..... |
| Velilla (La)..... | Riello..... | Murias..... |
| Velilla (La)..... | Valdesamario..... | Murias..... |
| Velilla de la Reina..... | Cimanes del Tejar..... | Leon..... |
| Velilla de la Tercia..... | Rodiezmo..... | Vecilla..... |
| Velilla de la Valduerna..... | Castrillo de la Valduerna..... | Bañeza..... |
| Velilla de los Oteros..... | Pajares de los Oteros..... | Valencia..... |
| Velilla de Valderaduey..... | Villazanzo de Valderaduey..... | Sahagun..... |
| Velilla de Valdoré..... | Villayandre..... | Riaño..... |
| Venéros..... | Boñar..... | Vecilla..... |
| Ventas de la Tuerta (Las)..... | Garrafe de Torio..... | Leon..... |
| Ventas de Mallo (Las)..... | Barrios de Luna..... | Murias..... |
| Ventosilla..... | Rodiezmo..... | Vecilla..... |
| Verdiago..... | Villayandre..... | Riaño..... |
| Viadangos de Árbas..... | Rodiezmo..... | Vecilla..... |
| Viariz..... | Corullon..... | Villafranca..... |
| Vid (La)..... | Pola de Gordon..... | Vecilla..... |
| Vidanes..... | Cistierna..... | Riaño..... |
| Viego..... | Reyero..... | Riaño..... |
| Viéres..... | Oseja de Sajambre..... | Riaño..... |
| Viforcós..... | Rabanal del Camino..... | Astorga..... |
| Vilecha..... | Onzonilla..... | Leon..... |
| Vilela..... | Villafranca..... | Villafranca..... |
| Vilória de Bemibre..... | Castropodame..... | Ponferrada..... |
| Vilória de la Jurisdiccion..... | Onzonilla..... | Leon..... |
| Villabalter..... | San Andrés del Rabanedo..... | Leon..... |
| Villabandin..... | Murias de Paredes..... | Murias..... |
| Villablanca..... | Hospital de Órbigo..... | Astorga..... |

| Arciprestazgo. | Diócesis. | Direccion de la correspondencia. | TIENEN | | | |
|----------------------------|--------------|-------------------------------------|----------------|--------------|----------------|-----------------|
| | | | Partoquia..... | Escuela..... | Carretera..... | Puerto de G. C. |
| Luna..... | Oviedo..... | Leon.—Láncara..... | 1 | | | |
| Valcarce..... | Lugo..... | Vega de Valcarce..... | 1 | 2 | 1 | 1 |
| Ribera de Urbia..... | Astorga..... | Puente de Domingo Florez..... | 1 | | | |
| »..... | »..... | Villamanin..... | | | | |
| Lillo y Peñamian..... | Leon..... | La Robla.—Boñar..... | 1 | 1 | | |
| Omaña..... | Astorga..... | Leon.—Murias..... | 1 | | | |
| Rueda de Arriba..... | Leon..... | La Robla..... | 1 | 1 | | |
| Omaña..... | Oviedo..... | Leon.—Riello..... | 1 | 1 | 1 | |
| Curueño de Abajo..... | Leon..... | Leon.—Vegas del Condado..... | 1 | 1 | | 1 |
| »..... | »..... | Trabadelo.—Barjas..... | | | | |
| Las Matas..... | Leon..... | Santas Martas.—Matallana..... | 1 | | | |
| Cepeda..... | Astorga..... | Vega de Magaz..... | 1 | | | |
| »..... | »..... | Veguellina de Órbigo..... | | 1 | | |
| »..... | »..... | Villafranca..... | | | | |
| Vega y Ribera..... | Astorga..... | Veguellina de Órbigo..... | 1 | 2 | 1 | 1 |
| Cepeda..... | Astorga..... | Astorga..... | 1 | | | |
| Carbajales..... | Oviedo..... | Leon.—Riello..... | 1 | | | |
| »..... | »..... | Leon.—Riello..... | | | | |
| San Miguel del Camino..... | Leon..... | Villadangos del Páramo..... | 1 | 1 | | |
| Argüellos..... | Leon..... | Villamanin..... | 1 | | | |
| Valduerna..... | Astorga..... | La Bañeza..... | 1 | | | |
| Oteros del Rey..... | Leon..... | Palanquinos..... | 1 | | | |
| Cea..... | Leon..... | Sahagun.—Villazanzo..... | 1 | | | |
| Valdeburon de Abajo..... | Leon..... | Sahagun.—Riaño..... | 1 | | | |
| Rueda de Arriba..... | Leon..... | La Robla.—Boñar..... | 1 | | | |
| »..... | »..... | Leon.—Garrafe..... | | | | |
| »..... | »..... | Leon.—Barrios de Luna..... | | | | |
| Gordon..... | Oviedo..... | Villamanin..... | 1 | | | |
| Valdeburon de Abajo..... | Leon..... | Sahagun.—Villayandre..... | 1 | | 1 | |
| Gordon..... | Oviedo..... | Villamanin..... | 1 | | | |
| Villafranca..... | Astorga..... | Villafranca.—Corullon..... | 1 | | | |
| Torio..... | Leon..... | La Pola de Gordon..... | 1 | 1 | 1 | |
| Rivesla..... | Leon..... | Sahagun.—Cistierna..... | 1 | 1 | | |
| Lillo y Peñamian..... | Leon..... | La Robla.—Boñar..... | 1 | | | |
| Valdeburon de Arriba..... | Leon..... | Sahagun.—Oseja de Sajambre..... | 1 | | | |
| Cepeda..... | Astorga..... | Astorga..... | 1 | 1 | | |
| San Miguel del Camino..... | Leon..... | Torneros de la Jurisdiccion..... | 1 | 1 | | |
| Villafranca..... | Astorga..... | Villafranca..... | 1 | | 1 | |
| Boeza..... | Astorga..... | Bemibre..... | 1 | | | |
| Valdevimbre..... | Leon..... | Torneros de la Jurisdiccion..... | 1 | | 1 | |
| San Miguel del Camino..... | Leon..... | Leon.—San Andrés del Rabanedo..... | 1 | | | |
| Omaña..... | Oviedo..... | Leon.—Murias..... | 1 | | | |
| »..... | »..... | Veguellina.—Hospital de Órbigo..... | | | | |

| PUEBLOS Y ENTIDADES. | Ayuntamientos á que corresponden. | Partido judicial. |
|----------------------------|-----------------------------------|-------------------|
| VILLABLINO | Villablino | Murias |
| Villabonillos | Pajares de los Oteros | Valencia |
| VILLABRAZ | Villabraz | Valencia |
| Villabuena | Villafranca del Bierzo | Villafranca |
| Villabúrbula | Villasabariego | Leon |
| Villacalabuey | Villamol | Sahagun |
| Villacalbiel | Villacé | Valencia |
| VILLACÉ | Villacé | Valencia |
| Villacedré | Santovenia de la Valdoncina | Leon |
| Villacid | Soto y Amio | Murias |
| Villacelama | Villanueva de las Manzanas | Valencia |
| Villaceran | Villaselan | Sahagun |
| Villacete | Valdefresno | Leon |
| Villacidayo | Gradefes | Leon |
| Villacil | Valdefresno | Leon |
| Villacintor | Villamizar | Sahagun |
| Villacontilde | Villasabariego | Leon |
| Villacorta | Valderrueda | Riaño |
| VILLADÁNGOS DEL PÁRAMO | Villadangos del Páramo | Leon |
| VILLADÉCANES | Villadecanes | Villafranca |
| Villa del Monte | Renedo de Valdetuejar | Riaño |
| VILLADEMOR DE LA VEGA | Villademor de la Vega | Valencia |
| Villadepalos | Carracedelo | Villafranca |
| Villadepan | Vegarienza | Murias |
| Villadesoto | Vega de Infanzones | Leon |
| Villadiego de Cea | Villazanzo de Valderaduey | Sahagun |
| Villaestrigo | Zotes del Páramo | Bañeza |
| Villafalé | Villasabariego | Leon |
| Villafañe | Villasabariego | Leon |
| Villafeliz de Bábia | Majúa | Murias |
| Villafeliz de la Sobarriba | Valdefresno | Leon |
| VILLAFER | Villafer | Valencia |
| VILLAFRANCA DEL BIERZO | Villafranca del Bierzo | Villafranca |
| Villafrea | Boca de Huérgano | Riaño |
| Villafruela | Vegas del Condado | Leon |
| Villagallegos | Valdevimbre | Valencia |
| Villagarcía de la Vega | San Cristobal de la Polantera | Bañeza |
| VILLAGATON | Villagaton | Astorga |
| Villager | Villablino | Murias |
| Villagroy | Corullon | Villafranca |
| Villahibiera | Valdepolo | Sahagun |
| Villalboñe | Valdefresno | Leon |
| Villalebrin | Joara | Sahagun |

| Arciprestazgo. | Diócesis. | Direccion de la correspondencia. | TIENEN | | | | |
|-----------------------|-----------|---|-----------|---------|-----------|-----------------|---|
| | | | Parroquia | Escuela | Carretera | Puesto de G. C. | |
| » | » | Leon.—Villablino | | | 2 | 1 | 1 |
| » | » | Palanquinos | | | | | |
| Castilfalé | Leon | Palanquinos.—Fuentes de Carbajal | 1 | 1 | | | |
| Villafranca | Astorga | Villafranca | 1 | 2 | | | |
| Mansilla de las Mulas | Leon | Santas Martas.—Mansilla de las Mulas | 1 | | | | |
| Cea | Leon | Sahagun | 1 | 1 | | | |
| Vega y Páramo | Leon | Leon.—Villamañan | 1 | 1 | | | |
| Vega y Páramo | Leon | Leon.—Villamañan | 1 | 2 | | | |
| San Miguel del Camino | Leon | Quintana de Raneros | 1 | | | | |
| Carbajales | Oviedo | Leon.—La Magdalena | 1 | | | | |
| Mansilla de las Mulas | Leon | Palanquinos.—Villanueva de las Manzanas | 1 | | | | |
| Cea | Leon | Sahagun.—Villaselan | 1 | | | | |
| La Sobarriba | Leon | Leon.—Valdefresno | 1 | | | | |
| Rueda de Abajo | Leon | Leon.—Gradefes | 1 | | | | |
| La Sobarriba | Leon | Leon.—Valdefresno | 1 | | | | |
| Cea | Leon | El Burgorranero | 1 | 1 | | | |
| Mansilla de las Mulas | Leon | Santas Martas | 1 | | | | |
| Almanza | Leon | Sahagun.—Valderrueda | 1 | 1 | | | |
| San Miguel del Camino | Leon | Villadangos del Páramo | 1 | 1 | 1 | 1 | 1 |
| Villafranca | Astorga | Cacabelos | 1 | 1 | | | |
| Almanza | Leon | Sahagun.—Valderrueda | 1 | | | | |
| Vega y Toral | Oviedo | Leon.—Toral de los Guzmanes | 1 | 2 | 1 | | |
| Bierzo | Astorga | Cacabelos | 1 | 2 | | | |
| Omaña | Oviedo | Leon.—Riello | 1 | | | | |
| Valdevimbre | Leon | Torneros de la Jurisdiccion | 1 | | | | |
| Cea | Leon | Sahagun.—Villazanzo | 1 | | | | |
| Páramo y Vega | Astorga | La Bañeza | 1 | 1 | | | |
| Mansilla de las Mulas | Leon | Santas Martas.—Mansilla de las Mulas | 1 | | 1 | | |
| Mansilla de las Mulas | Leon | Leon.—Villarente | 1 | 1 | | | |
| Babia de Yuso | Oviedo | Leon.—La Majúa | 1 | | | | |
| Curueño de Abajo | Leon | Leon.—Valdefresno | 1 | | | | |
| Valencia de D. Juan | Oviedo | Palanquinos.—Fuentes de Carbajal | 1 | 2 | | | |
| Villafranca | Astorga | Villafranca | 4 | 4 | 2 | 1 | 1 |
| Valdeburon de Arriba | Leon | Sahagun.—Riaño | 1 | | | | |
| Curueño de Abajo | Leon | Leon.—Vegas del Condado | 1 | 1 | | | |
| Vega y Páramo | Leon | Leon.—Villalobar | 1 | | | | |
| Vega y Ribera | Astorga | Veguellina de Órbigo | 1 | | | | |
| Cepeda | Astorga | Brañuelas | 1 | 1 | | | |
| » | » | Leon.—Villablino | | | 2 | | |
| Villafranca | Astorga | Villafranca | 1 | | | | |
| Rueda de Abajo | Leon | El Burgorranero | 1 | | | | |
| La Sobarriba | Leon | Leon.—Valdefresno | 1 | | | | |
| Sahagun | Leon | Sahagun | 1 | | | | |

| PUEBLOS Y ENTIDADES. | Ayuntamientos á que corresponden. | Partido judicial. |
|------------------------------------|------------------------------------|-------------------|
| Villalfeide..... | Matallana..... | Vecilla..... |
| Villalfeile..... | Balboa..... | Villafranca..... |
| Villalibre de la Jurisdiccion..... | Priaranza del Bierzo..... | Villafranca..... |
| Villalibre de Somoza..... | Lucillo..... | Astorga..... |
| Villalis..... | Villamontan de la Valduerna..... | Bañeza..... |
| Villalman..... | Joara..... | Sahagun..... |
| Villalobar..... | Ardon..... | Valencia..... |
| Villalquite..... | Valdepolo..... | Sahagun..... |
| VILLAMÁNDOS..... | Villamandos..... | Valencia..... |
| Villamanin..... | Rodiezmo..... | Vecilla..... |
| VILLAMAÑAN..... | Villamañan..... | Valencia..... |
| Villamarco..... | Santas Martas..... | Valencia..... |
| VILLAMARTIN DE DON SANCHO..... | Villamartin de Don Sancho..... | Sahagun..... |
| Villamartin de la Abadia..... | Carracedelo..... | Villafranca..... |
| Villamartin del Sil..... | Páramo del Sil..... | Ponferrada..... |
| Villamayor..... | Villadecanes..... | Villafranca..... |
| Villamayor del Condado..... | Vegas del Condado..... | Leon..... |
| Villameca..... | Quintana del Castillo..... | Astorga..... |
| Villamediana..... | San Cristobal de la Polantera..... | Bañeza..... |
| VILLAMEJIL..... | Villamejil..... | Astorga..... |
| VILLAMIZAR..... | Villamizar..... | Sahagun..... |
| VILLAMOL..... | Villamol..... | Sahagun..... |
| Villamondrin de Rueda..... | Valdepolo..... | Sahagun..... |
| VILLAMONTÁN DE LA VALDUERNA..... | Villamontan de la Valduerna..... | Bañeza..... |
| VILLAMORATIEL DE LAS MATAS..... | Villamoratiel de las Matas..... | Sahagun..... |
| Villamor de Laguna..... | Laguna de Negrillos..... | Bañeza..... |
| Villamor de Órbigo..... | Santa Marina del Rey..... | Astorga..... |
| Villamorisca..... | Vega de Almanza..... | Sahagun..... |
| Villamoros de las Regueras..... | Villaquilambre..... | Leon..... |
| Villamoros de Mansilla..... | Mansilla Mayor..... | Leon..... |
| Villamuñio..... | Burgorranero..... | Sahagun..... |
| Villanófar..... | Gradefes..... | Leon..... |
| Villanueva..... | Balboa..... | Villafranca..... |
| Villanueva de Carrizo..... | Carrizo..... | Astorga..... |
| Villanueva de Jamúz..... | Santa Elena de Jamúz..... | Bañeza..... |
| Villanueva del Árbol..... | Villaquilambre..... | Leon..... |
| VILLANUEVA DE LAS MANZANAS..... | Villanueva de las Manzanas..... | Valencia..... |
| Villanueva de la Tercia..... | Rodiezmo..... | Vecilla..... |
| Villanueva del Carnero..... | Santovenia de la Valdorcina..... | Leon..... |
| Villanueva del Condado..... | Vegas del Condado..... | Leon..... |
| Villanueva de Omaña..... | Murias de Paredes..... | Murias..... |
| Villanueva de Pontedo..... | Cármenes..... | Vecilla..... |
| Villanueva de Valdueza..... | San Esteban de Valdueza..... | Ponferrada..... |

| Arciprestazgo. | Diócesis. | DIRECCION DE LA CORRESPONDENCIA. | TIENEN | | | | |
|----------------------------|--------------|-------------------------------------|----------------|--------------|----------------|------------------|-----------------|
| | | | Parroquia..... | Escuela..... | Carretera..... | Ferrocarril..... | Puesto de G. C. |
| Torío..... | Leon..... | La Robla.—Matallana..... | 1 | | | | |
| Valcarce..... | Lugo..... | Villafranca..... | 1 | | | | |
| Ribera de Úrbia..... | Astorga..... | Ponferrada..... | 1 | | 1 | | |
| Somoza..... | Astorga..... | Astorga.—Lucillo..... | 1 | 1 | | | |
| Valduerna..... | Astorga..... | La Bañeza..... | 1 | | | | |
| Sahagun..... | Leon..... | Sahagun..... | 1 | | | | |
| Vega y Páramo..... | Leon..... | Leon.—Villalobar..... | 1 | 1 | | | |
| Mansilla de las Mulas..... | Leon..... | El Burgorranero..... | 1 | | | | |
| Vega y Toral..... | Oviedo..... | Leon.—Toral de los Guzmanes..... | 1 | 2 | 1 | | |
| Argüellos..... | Leon..... | Villamanin..... | 1 | | 1 | 1 | |
| Vega y Páramo..... | Leon..... | Leon.—Villamañan..... | 1 | 2 | 2 | | 1 |
| Las Matas..... | Leon..... | Santas Martas.—Matallana..... | 1 | 1 | | | |
| Cea..... | Leon..... | Sahagun..... | 1 | 1 | | | |
| Villafranca..... | Astorga..... | Cacabelos..... | 1 | 1 | | | |
| Ribas del Sil..... | Astorga..... | Bembibre..... | 1 | | | | |
| »..... | »..... | Cacabelos..... | 1 | | | | |
| Curueño de Abajo..... | Leon..... | Leon.—Vegas del Condado..... | 1 | | | | |
| Cepeda..... | Astorga..... | Vega de Magaz..... | 1 | | | | |
| »..... | »..... | Veguellina de Órbigo..... | 1 | 1 | | | |
| Cepeda..... | Astorga..... | Vega de Magaz..... | 1 | 1 | | | |
| Cea..... | Leon..... | El Burgorranero..... | 1 | 1 | | | |
| Cea..... | Leon..... | Sahagun..... | 1 | 1 | | | |
| Mansilla de las Mulas..... | Leon..... | El Burgorranero..... | 1 | | | | |
| Valduerna..... | Astorga..... | La Bañeza..... | 1 | | 1 | | |
| Las Matas..... | Leon..... | Santas Martas.—Matallana..... | 1 | | | | |
| Páramo y Vega..... | Astorga..... | Leon.—Toral de los Guzmanes..... | 1 | | | | |
| Órbigo..... | Astorga..... | Veguellina.—Llamas..... | 1 | | | | |
| Almanza..... | Leon..... | Sahagun.—Vega de Almanza..... | 1 | | | | |
| Navatejera..... | Leon..... | Leon.—Burgorranero..... | 1 | | | | |
| Mansilla de las Mulas..... | Leon..... | Santas Martas.—Mansilla..... | 1 | | | 1 | |
| Las Matas..... | Leon..... | El Burgorranero..... | 1 | 1 | | | |
| Rueda de Abajo..... | Leon..... | Leon.—Gradefes..... | 1 | | | | |
| »..... | »..... | Villafranca.—Vega de Valcarlos..... | 1 | | | | |
| Órbigo..... | Astorga..... | Veguellina de Órbigo..... | 1 | | | 1 | |
| Páramo y Vega..... | Astorga..... | La Bañeza..... | 1 | 1 | | | |
| Navatejera..... | Leon..... | Leon.—Villaquilambre..... | 1 | | | | |
| Oteros del Rey..... | Leon..... | Palanquinos..... | 1 | 1 | | | |
| Gordon..... | Oviedo..... | Villamanin..... | 1 | | | 1 | |
| San Miguel del Camino..... | Leon..... | Quintana de Raneros..... | 1 | | | | |
| Curueño de Abajo..... | Leon..... | Leon.—Vegas del Condado..... | 1 | 1 | | | |
| Omaña..... | Oviedo..... | Leon.—Murias de Paredes..... | 1 | 1 | 1 | | |
| Argüellos..... | Leon..... | Villamanin..... | 1 | 1 | | | |
| Ribera de Úrbia..... | Astorga..... | Ponferrada..... | 1 | 1 | | | |

| PUEBLOS Y ENTIDADES. | Ayuntamientos á que corresponden. | Partido judicial. |
|------------------------------|-----------------------------------|-------------------|
| Villaobispo de las Regueras | Villaquilambre | Leon |
| Villaobispo de Otero | Otero de Escarpizo | Astorga |
| VILLAORNATE | Villaornate | Valencia |
| Villapadierna | Cubillas de Rueda | Sahagun |
| Villapeceñil | Villamol | Sahagun |
| Villapodambre | Soto y Amio | Murias |
| VILLAQUEJIDA | Villaquejida | Valencia |
| VILLAQUILAMBRE | Villaquilambre | Leon |
| Villar | Villagaton | Astorga |
| Villarbon | Candin | Villafranca |
| Villar de Acero | Paradaseca | Villafranca |
| Villar de Ciervos | Santa Colomba de Somoza | Astorga |
| Villar de Corrales | Barjas | Villafranca |
| Villar de Golfer | Priaranza de la Valduerna | Astorga |
| Villar de las Traviesas | Toreno | Ponferrada |
| Villar del Monte | Truchas | Astorga |
| Villar de los Barrios | Barrios de Salas | Ponferrada |
| Villar del Puerto | Vegacervera | Vecilla |
| Villar del Yermo | Bercianos del Páramo | Bañeza |
| Villar de Mazarife | Chozas de Abajo | Leon |
| Villar de Omaña | Vegarienza | Murias |
| Villar de Otero | Vega de Espinareda | Villafranca |
| Villar de Santiago | Villablino | Murias |
| VILLAREJO DE ÓRBIGO | Villarejo de Orbigo | Astorga |
| Villarente | Villasabariego | Leon |
| VILLÁRES DE ÓRBIGO | Villares de Orbigo | Astorga |
| Villargusan | Majúa | Murias |
| Villarino de Cabrera | Truchas | Astorga |
| Villarino de Escóbio | Palacios del Sil | Murias |
| Villarino de Riello | Riello | Murias |
| Villariños | Balboa | Villafranca |
| Villarmarin | Balboa | Villafranca |
| Villarmeriel | Quintana del Castillo | Astorga |
| Villarmun | Gradefes | Leon |
| Villarnera | Riego de la Vega | Bañeza |
| Villarrabines | Villamandos | Valencia |
| Villarrando | Lago de Carucedo | Ponferrada |
| Villarrasil | Valdepiélagos | Vecilla |
| Villarratel | Gradefes | Leon |
| Villarrin del Páramo | Urdiales del Páramo | Bañeza |
| Villarroañe | Villaturiel | Leon |
| Villarodrigo de las Regueras | Villaquilambre | Leon |
| Villarodrigo de Ordás | Santa María de Ordás | Murias |

| Arciprestazgo. | Diócesis. | DIRECCION DE LA CORRESPONDENCIA. | TIENEN | | | | |
|-----------------------|-----------|----------------------------------|----------------|--------------|----------------|-------------------|-----------------|
| | | | Parroquia..... | Escuela..... | Carretera..... | Parro-carril..... | Puesto de G. C. |
| Navatejera | Leon | Leon | 1 | | | | |
| " | " | Astorga | | | | | |
| Valencia de D. Juan | Oviedo | Palanquinos | 1 | 1 | | | |
| Rivesla | Leon | El Burgorranero | 1 | 1 | | | |
| Sahagun | Leon | Sahagun.—Villamol | 1 | | 1 | | |
| Ordás | Oviedo | Leon.—La Magdalena | 1 | | | | |
| Vega y Toral | Oviedo | Leon.—Villaquejida | 1 | 2 | 1 | | |
| Navatejera | Leon | Leon.—Villaquilambre | 1 | 1 | | | |
| " | " | Brañuelas | | | | | |
| Ribas del Sil | Astorga | Villafranca.—Vega de Espinareda | 1 | | | | |
| Villafranca | Astorga | Villafranca.—Paradaseca | 1 | | | | |
| Somoza | Astorga | Astorga | 1 | 1 | | | |
| Valcarce | Lugo | Trabadelo.—Barjas | 1 | | | | |
| Valduerna | Astorga | Astorga | 1 | | | | |
| Boeza | Astorga | Bembibre | 1 | | | | |
| Cabrera Alta | Astorga | La Bañeza.—Castrocontrigo | 1 | | | | |
| Ribera de Úrbia | Astorga | Ponferrada.—Barrios de Salas | 1 | | | | |
| Torio | Leon | La Robla | 1 | | | | |
| Vega y Páramo | Leon | Leon.—Villalobar | 1 | | | | |
| San Miguel del Camino | Leon | Leon.—Villadangos del Páramo | 1 | 1 | | | |
| Omaña | Astorga | Leon.—Riello | 1 | | | | |
| Ribas del Sil | Astorga | Villafranca.—Vega de Espinareda | 1 | | | | |
| Laceana | Oviedo | Leon.—Villablino | 1 | 1 | 1 | | |
| Vega y Ribera | Astorga | Veguellina de Órbigo | 1 | 2 | | | |
| Mansilla de las Mulas | Leon | Leon.—Villarente | 1 | | 1 | | |
| Órbigo | Astorga | Veguellina de Órbigo | 1 | 2 | | | |
| Babia de Yuso | Oviedo | Leon.—La Majúa | 1 | | | | |
| Cabrera Alta | Astorga | La Bañeza.—Castrocontrigo | 1 | | | | |
| Laceana | Oviedo | Bembibre | 1 | | 1 | | |
| " | " | Leon.—Riello | | | | | |
| " | " | Vega de Valcarce | | | | | |
| " | " | Vega de Valcarce | | | | | |
| Cepeda | Astorga | Vega de Magaz | 1 | | | | |
| Mansilla de las Mulas | Leon | Leon.—Gradefes | 1 | | | | |
| Vega y Ribera | Astorga | La Bañeza.—Riego de la Vega | 1 | | | | |
| Vega de Toral | Oviedo | Leon.—Toral de los Guzmanes | 1 | | | | |
| " | " | Puente de Domingo Florez | | | | | |
| Curueño de Arriba | Leon | La Robla | 1 | | | | |
| Rueda de Abajo | Leon | Leon.—Gradefes | 1 | | | | |
| Vega y Páramo | Leon | La Bañeza | 1 | | | | |
| La Sobarriba | Leon | Leon.—Villarente | 1 | 1 | | | |
| Navatejera | Leon | Leon.—Villaquilambre | 1 | 1 | | | |
| Ordás | Oviedo | Leon.—Otero de las Dueñas | 1 | 1 | | | |

| PUEBLOS Y ENTIDADES. | Ayuntamientos á que corresponden. | Partido judicial. |
|----------------------------------|-----------------------------------|-------------------|
| Villarroquel..... | Cimanes del Tejar..... | Leon..... |
| Villarrubin..... | Oéncia..... | Villafranca..... |
| VILLASABARIEGO..... | Villasabariego..... | Leon..... |
| Villaseca de Laceana..... | Villablino..... | Murias..... |
| Villaseca de la Sobarriba..... | Valdefresno..... | Leon..... |
| Villasecino..... | Majúa..... | Murias..... |
| VILLASELAN..... | Villaselan..... | Sahagun..... |
| Villasimpliz..... | Pola de Gordon..... | Vecilla..... |
| Villasinde..... | Vega de Valcarce..... | Villafranca..... |
| Villasinta..... | Villaquilambre..... | Leon..... |
| Villasumil..... | Candin..... | Villafranca..... |
| VILLATURIEL..... | Villaturiel..... | Leon..... |
| Villavante..... | Santa Marina del Rey..... | Astorga..... |
| Villavelasco de Valderaduey..... | Villazanzo de Valderaduey..... | Sahagun..... |
| Villavente..... | Valdefresno..... | Leon..... |
| Villaverde de Abajo..... | Garrafe de Torio..... | Leon..... |
| VILLAVERDE DE ARCAYOS..... | Villaverde de Arcayos..... | Sahagun..... |
| Villaverde de Arriba..... | Garrafe de Torio..... | Leon..... |
| Villaverde de la Abadía..... | Carracedelo..... | Villafranca..... |
| Villaverde de la Cuerna..... | Valdelugueros..... | Vecilla..... |
| Villaverde de los Cestos..... | Castropodame..... | Ponferrada..... |
| Villaverde de Omaña..... | Vegarienza..... | Murias..... |
| Villaverde de Sandoval..... | Mansilla Mayor..... | Leon..... |
| Villaverde la Chiquita..... | Valdepolo..... | Sahagun..... |
| Villaviciosa de la Ribera..... | Llamas de la Ribera..... | Astorga..... |
| Villaviciosa de Perros..... | Folgozo de la Ribera..... | Ponferrada..... |
| Villavidel..... | Campo de Villavidel..... | Valencia..... |
| Villavieja..... | Priaranza del Bierzo..... | Ponferrada..... |
| VILLAYANDRE..... | Villayandre..... | Riaño..... |
| Villayuste..... | Soto y Amio..... | Murias..... |
| VILLAZALA..... | Villazala..... | Bañeza..... |
| Villazan..... | Joara..... | Sahagun..... |
| VILLAZANZO DE VALDERADUEY..... | Villazanzo de Valderaduey..... | Sahagun..... |
| Villeza..... | Vallecillo..... | Sahagun..... |
| Villibañe..... | Valdevimbre..... | Valencia..... |
| Villiguer..... | Villasabariego..... | Leon..... |
| Villimer..... | Villasabariego..... | Leon..... |
| Villómar..... | Mansilla de las Mulas..... | Leon..... |
| Villoria de Órbigo..... | Villarejo de Órbigo..... | Astorga..... |
| Viñales..... | Bembibre..... | Ponferrada..... |
| Viñayo..... | Carrocera..... | Leon..... |
| Virgen del Camino (La)..... | Valverde del Camino..... | Leon..... |
| Vivero..... | Murias de Paredes..... | Murias..... |

| Arciprestazgo. | Diócesis. | Dirección de la correspondencia. | TIENEN | | | | |
|----------------------------|---------------|---|----------------|--------------|----------------|------------------|-----------------|
| | | | Parroquia..... | Escuela..... | Carretera..... | Ferrocarril..... | Puesto de G. C. |
| Ordás..... | Oviedo..... | Villadangos del Páramo..... | 1 | | 1 | | |
| Courel..... | Lugo..... | Villafranca.—Oencia..... | 1 | 2 | | | |
| Mansilla de las Mulas..... | Leon..... | Santas Martas.—Mansilla de las Mulas..... | 1 | 1 | 1 | | |
| Laceana..... | Oviedo..... | Leon.—Villablino..... | 1 | | | | |
| La Sobarriba..... | Leon..... | Leon.—Valdefresno..... | 1 | | | | |
| Babia de Yuso..... | Oviedo..... | Leon.—La Majúa..... | 1 | | | | |
| Cea..... | Leon..... | Sahagun.—Villaselan..... | 1 | 1 | | | |
| Gordon..... | Oviedo..... | La Pola de Gordon..... | 1 | | 1 | | |
| Valcarce..... | Lugo..... | Vega de Valcarce..... | 1 | | | | |
| Navatejera..... | Leon..... | Leon.—Villaquilambre..... | 1 | 1 | | | |
| Ribas del Sil..... | Astorga..... | Villafranca.—Vega de Espinareda..... | 1 | | | | |
| La Sobarriba..... | Leon..... | Leon.—Villarente..... | 1 | 1 | | | |
| Órbigo..... | Astorga..... | Veguellina.—Llamas..... | 1 | | | | |
| Cea..... | Leon..... | Sahagun.—Villazanzo..... | 1 | 1 | | | |
| La Sobarriba..... | Leon..... | Leon.—Valdefresno..... | 1 | 1 | | | |
| Navatejera..... | Leon..... | Leon.—Garrafe..... | 1 | | | | |
| Cea..... | Leon..... | Sahagun.—Villaverde de Arcayos..... | 1 | 1 | | | |
| Navatejera..... | Leon..... | Leon.—Garrafe..... | 1 | 1 | | | |
| Bierzo..... | Astorga..... | Cacabelos..... | 1 | 1 | | | |
| Argüellos..... | Leon..... | La Robla.—Valdelugueros..... | 1 | | | | |
| Boeza..... | Astorga..... | Bembibre..... | 1 | | | | |
| Omaña..... | Astorga..... | Leon.—Riello..... | 1 | | | | |
| Mansilla de las Mulas..... | Leon..... | Santas Martas..... | 1 | | | | |
| Rueda de Abajo..... | Leon..... | El Burgorranero..... | 1 | | | | |
| Órbigo..... | Astorga..... | Veguellina.—Llamas..... | 1 | 1 | | | |
| Boeza..... | Astorga..... | Bembibre..... | 1 | | | | |
| Oteros del Rey..... | Leon..... | Palanquinos..... | 1 | | | | |
| Ribera de Úrbia..... | Astorga..... | Ponferrada.—Priaranza del Bierzo..... | 1 | | | | |
| Valdeburon de Abajo..... | Santiago..... | Sahagun.—Villayandre..... | 1 | 1 | | | |
| Carbajales..... | Oviedo..... | Leon.—La Magdalena..... | 1 | | | | |
| Páramo..... | Astorga..... | La Bañeza..... | 1 | 1 | | | |
| »..... | »..... | Sahagun.—Villazanzo..... | 1 | 1 | | | |
| Cea..... | Leon..... | Sahagun.—Villazanzo..... | 1 | 1 | | | |
| Las Matas..... | Leon..... | El Burgorranero..... | 1 | | | | |
| Vega y Páramo..... | Leon..... | Leon.—Villalobar..... | 1 | 1 | | | |
| Mansilla de las Mulas..... | Leon..... | Santas Martas.—Mansilla de las Mulas..... | 1 | | | | |
| Curueño de Abajo..... | Leon..... | Santas Martas.—Mansilla..... | 1 | | | | |
| Mansilla de las Mulas..... | Leon..... | Santas Martas.—Mansilla..... | 1 | | | | |
| Vega y Ribera..... | Astorga..... | Veguellina de Órbigo..... | 1 | 2 | | | |
| Boeza..... | Astorga..... | Bembibre..... | 1 | 1 | | | |
| Ordás..... | Oviedo..... | Leon.—Otero de las Dueñas..... | 1 | | | | |
| »..... | »..... | Quintana de Raneros..... | 1 | | | 1 | |
| Omaña..... | Oviedo..... | Leon.—Murias de Paredes..... | 1 | | | | |

| PUEBLOS Y ENTIDADES. | Ayuntamientos á que corresponden. | Partido judicial. |
|-------------------------|-----------------------------------|-------------------|
| Vizana (La) | Alija de los Melones..... | Bañeza..... |
| Voces | Priaranza del Bierzo..... | Ponferrada |
| Vozmediano..... | Boñar..... | Vecilla..... |
| Voznuevo..... | Boñar..... | Vecilla..... |
| Y | | |
| Yebra | Benuza | Ponferrada |
| Yéres..... | Puente de Domingo Florez. | Ponferrada |
| Yugueros..... | Ercina..... | Vecilla..... |
| Z | | |
| Zacos..... | Magaz..... | Astorga..... |
| Zalamillas..... | Matanza..... | Valencia..... |
| Zambrancinos..... | Zotes del Páramo..... | Bañeza..... |
| ZÓTES DEL PÁRAMO..... | Zotes del Páramo..... | Bañeza..... |
| Zuáres del Páramo | Bercianos del Páramo..... | Bañeza..... |

| Arciprestazgo. | Diócesis. | Dirección de la correspondencia. | TIENEN | | | | |
|-----------------------|--------------|---------------------------------------|----------------|--------------|----------------|------------------|-----------------|
| | | | Parroquia..... | Escuela..... | Carretera..... | Ferrocarril..... | Puesto de G. C. |
| Ribera de Úrbia | Astorga..... | La Bañeza | | | | | |
| Rueda de Arriba | Leon..... | Ponferrada.—Priaranza del Bierzo..... | 1 | | | | |
| Rueda de Arriba..... | Leon..... | La Robla.—Boñar..... | 1 | | | | |
| | | La Robla.—Boñar..... | 1 | | | | |
| Cabrera Baja..... | Astorga..... | Puente de Domingo Florez..... | 1 | | | | |
| Ribera de Úrbia..... | Astorga..... | Puente de Domingo Florez..... | 1 | | | | |
| Rivesla | Leon..... | La Robla.—La Ercina | 1 | | | | |
| Cepeda..... | Astorga..... | Vega de Magaz..... | 1 | | | | |
| Castilfalé..... | Leon..... | Palanquinos..... | 1 | | 1 | | |
| Páramo y Vega | Astorga..... | La Bañeza..... | 1 | 1 | | | |
| Páramo y Vega | Astorga..... | La Bañeza..... | 1 | 2 | | | |
| Vega y Páramo..... | Leon..... | La Bañeza..... | 1 | 1 | | | |



OTRAS NOTICIAS.

DEMARCAACION MILITAR.

Corresponde la provincia al distrito Militar, ó Capitanía general de Valladolid, y la autoridad de aquél está representada en ésta por un Gobernador de la clase de Oficiales Generales.

Está dividida en tres grandes zonas ó regiones mandadas por Coroneles, bajo las órdenes del Gobernador militar; son las siguientes:

ZONA MILITAR DE LEON, NÚMERO 110.

Comprende los partidos judiciales de *Leon*, *Vecilla (La)*, *Sahagun* y *Riaño*. (Tiene tambien al de Frechilla, provincia de Palencia).

ZONA MILITAR DE ASTORGA, NÚMERO 111.

Comprende los partidos judiciales de *Astorga*, *Valencia de Don Juan* y *Bañeza (La)*.

ZONA MILITAR DE VILLAFRANCA, NÚMERO 112.

Comprende los partidos judiciales de *Villafranca*, *Múrias de Parédes* y *Ponferrada*.

SEGURIDAD Y ÓRDEN PÚBLICO.

Está confiada esta importante mision al benemérito Cuerpo de la Guardia civil, que forma una *Comandancia de provincia*, correspondiente al 10.º Tercio, mandada por un Comandante, primer Jefe, dos Capitanes y cinco subalternos, que tienen á sus órdenes una fuerza de 206 hombres, 168 del arma de infantería y 38 de la de caballería, distribuidos en 31 puestos situados en los puntos siguientes:

Línea de Leon; al mando de un subalterno con residencia en Leon. Comprende los puestos de *Leon*, 34 Guardias, 28 de infantería y 6 de caballería. *Sahagun*, 7 de caballería. *Vegas del Condado*, 5 de infantería. *Mansilla de las Mulas*, 6 de caballería; y *Burgorranero*, 5 de infantería.—En total: 5 puestos con 38 Guardias de infantería y 19 de caballería.

Línea de La Pola de Gordon; al mando de un subalterno con residencia en La Pola de Gordon; comprende los puestos de *Pola de Gordon*, 6 Guardias; *Busdongo*, 6; *Múrias de Parédes*, 5; *Riello*, 5; *La Robla*, 6; *Villablino*, 5.—En total: 6 puestos con 33 Guardias, todos de infantería.

Línea de Ponferrada; al mando de un subalterno con residencia en Ponferrada; comprende los puestos de *Ponferrada*, 6 Guardias; *Villafranca*, 6; *Puente de Domingo Flórez*, 6; *Vega de Valcarce*, 6; *Bembibre*, 6, y *Toral de los Vados*, 6.—En suma: 6 puestos con 36 Guardias, todos de infantería.

Línea de La Bañeza; al mando de un subalterno con residencia en La Bañeza; comprende los puestos de *Bañeza*, 7 Guardias de caballería; *Astorga*, 7 de infantería; *Quintanilla de Somoza*, 5; *Brañuelas*, 5; *Benavides*, 5; *Villadángos del Páramo*, 5.—En junto: 6 puestos con 7 Guardias de caballería y 27 de infantería.

Línea de Villamañan; al mando de un subalterno con residencia en Villamañan; comprende los puestos de *Villamañan*, 6 Guardias de caballería; *Valverde-Enrique*, 5 de infantería; *Val-*

déras, 6 de caballería; *San Adrian del Valle*, 6 de infantería: que suman: 4 puestos con 12 Guardias de caballería y 11 de infantería.

Línea de Almanza; al mando de un subalterno con residencia en Almanza; comprende los puestos de *Almanza*, 6 Guardias; *Riaño*, 6; *Boñar*, 6; *Valmartino*, 5.—En total: 4 puestos con 23 Guardias, todos de infantería.

El Comandante de la provincia, primer Jefe, que ejerce la inspeccion de toda la fuerza y un Capitan con el carácter de segundo, residen en la capital, y el otro Capitan que manda la 3.^a Compañía tiene su residencia en Astorga.

Hay además en la capital de la provincia 2 Inspectores y 12 individuos del Cuerpo de Orden público, dependientes directamente del Gobierno de provincia.

COMUNICACIONES.

TELÉGRAFOS.

Existen abiertas al servicio público las estaciones siguientes:

Por cuenta del Estado: *Leon*, con servicio permanente y enlace con la del Ferro-carril, con servicio de día completo; *Astorga*, servicio permanente y enlace con la del Ferro-carril, servicio limitado; *Bañeza*, *Ponferrada* y *Sahagun*, con servicio limitado, y *Villafranca del Bierzo*, con servicio de día completo. Hay además las que los Ferro-carriles tienen para su servicio particular.

Por cuenta de la provincia ó de los municipios no existe ninguna.

FERRO-CARRILES.

LÍNEAS DE ASTURIAS, GALICIA Y LEON.

Miden en junto dentro de la provincia un recorrido de 273 kilómetros próximamente en esta forma:

Trayecto de Palencia á Leon; 67 kilómetros con las estaciones de *Grajal de Campos*, *Sahagun*, *Calzada del Coto* (apeadero), *Burgorranero* (El), *Santas Mártas*, *Palanquinos*, *Tornéros de la Jurisdiccion* (apeadero), *Leon*.

De Leon á la Coruña; 143 kilómetros tambien dentro de la provincia y las estaciones de *Leon*, *Quintana de Raneros*, *Villadínos del Páramo*, *Veguellina de Órbigo*, *Astorga*, *Vega de Magaz*, *Brañuelas*, *Granja de San Vicente*, *Torre de Santa Marina*, *Bembibre*, *San Miguel de las Dueñas*, *Ponferrada*, *Toral de los Vados*. Hay además un ramal desde este último punto á *Villafranca del Bierzo*, que mide 10 kilómetros que se recorren en 20 minutos.

De Leon á Gijon; 53 kilómetros en la provincia con las estaciones de *Leon*, *Santibáñez y Campo*, *Robla* (La), *Pola de Gordon* (La), *Ciñera* (cargadero), *Villamanin*, *Busdongo*.

La velocidad media de los trenes-correos en marcha es: en el trayecto de Palencia á Leon de 39 kilómetros por hora; en el de Leon á Ponferrada 34'8; en el de Leon á Busdongo 29'2; en toda la línea (Palencia á la Coruña) 35'3. Leon á Gijon 24'6.

Las máximas se llevan; en la línea de Palencia á Coruña, entre Grijota y Parédes (provincia de Palencia) 50; y en la de Leon á Gijon, entre Leon y Santibáñez (Leon), Lugónes y Lugo y Serin y Gijon (Oviedo) que recorre 40.

Se tarda en hacer el recorrido, incluso el tiempo invertido en las paradas: de Leon á Palencia (122'2 k.) 3^h 56^m, á Ponferrada (128'5 k.) 4^h 8^m, á Villafranca (153'2 k.) 5^h 25^m, á Monforte (238'7 k.) 7^h 59^m, á Lugo (309'7 k.) 10^h 56^m, á Coruña (424'7 k.) 14^h 50^m, á Busdongo (53'1 k.) 2^h 3^m, á Oviedo (138'9 k.) 6^h 43^m, á Gijon (170'7 k.) 8^h 10^m.

Si estos recorridos se cuentan en sentido inverso, las velocidades y los tiempos difieren aunque no muy sensiblemente de los que se dejan apreciados.

CARRETERAS.

A CARGO DEL ESTADO.

DE 1.^{er} ORDEN.

La de Madrid á la Coruña, que mide dentro de la provincia una longitud de 161 kilómetros y toca en los pueblos siguientes, ó pasa á menos de un kilómetro de distancia de ellos: Pozuelo del Páramo (800 metros), Valcabado del Páramo, Cebrónes del Río, San Martín de Torres, Bañeza, San Mamet, Palacios de la Valduerna, Toral de Fondo, Riego de la Vega (500 m.), Nistal (300 m.), Astorga, Valdeviejas (900 m.), Pradorrey, Combárros, Brimeda (500 m.), Rodrigatos de la Obispalía, Manzanal del Puerto, Torre de Santa Marina, Bembibre, San Roman de Bembibre, Ponferrada, Fuentesnuevas (600 m.), Camponaraya, Cacabélos, Prieros, Valtuille de Abajo (800 m.), Villafranca, Pereje, Trabadelo, Portela de Valcarce, Ambasmestas, Vega de Valcarce, Ruitelán, Herrerías (Las) (100 m.), Castro (El).

La de Adanero á Gijón 112 kilómetros y los pueblos de Izágre (200 m.), Albíres, Valverde-Enrique (200), Matallana de Valmadrigal, Santas Martas, Luéngos (300), Mansilla de las Múlas, Villafalé (260), Villasabariago (300), Villamóros de Mansilla, Villarente, San Felismo (950), Arcahueja, Puente del Castro, Leon, Cabanillas de la Jurisdiccion (200), Cascántes (300), Robla (La), Alcedo, Llanos de Alba (200), Peredilla, Nocado de Gordon (100), Huérgas de Gordon, Pola de Gordon (La), Vega de Gordon, Santa Lucía de Gordon (450), Vid (La), Villasimpliz, Villamin, Villanueva de la Tercia, Millaró (400), Camplongo (150), Busdongo, Árbas del Puerto.

DE 2.^o ORDEN.

La de Villacastín á Vigo á Leon, por Benavente, con 58 kilómetros y los pueblos de Leon, Armuña (800 m.), Trobajo del Cerecedo (400), Onzonilla, Viloría de la Jurisdiccion (500), Cembrános, Benamariél, Villamañán, Villademor de la Vega (200), Toral de los Guzmánes, Algadefe (800), Villamándos, Villaquejida, Matilla de la Vega.

La de Leon á Astorga, 46 kilómetros, por Leon, Trobajo del Camino, Virgen del Camino, Valverde del Camino, San Miguel del Camino, Villadángos del Páramo, San Martín del Camino, Hospital de Órbigo, San Justo de la Vega, Astorga.

La de Ponferrada á Orense, por Puebla de Trives 33 kilómetros. Ponferrada, Villalibre de la Jurisdiccion, Priaranza del Bierzo, Santalla, Rioferréiros, San Juan de Paluézas (900), Carucedo, Sálas de la Ribera.

La de Ponferrada á La Espina, por Leitariegos y Cangas de Tineo, 75 kilómetros, de los cuales 50 próximamente están en construccion; construido de Ponferrada á Toreno. Ponferrada, Columbríanos, San Andrés de Montejos (600), Cubillos (970), Cabañas de la Dornilla (300), Valdelaloba (800), Toreno, Matarrosa, Peñadrada (300), Palacios del Sil, Cuevas del Sil, Mataotero, Villarino de Escóbio (300), Villager (150), Caboálles de Abajo.

La de Mayorga á Sahagun, por Melgar, 11 kilómetros, en proyecto aprobado: Galleguillos de Campos (300), San Pedro de las Dueñas (150), Sahagun.

DE 3.^{er} ORDEN.

La de Sahagun á Las Arriendas, 121 kilómetros en estudio, en proyecto aprobado, en construccion y parte construido. Villapeñil, Coto de Triáños (200), Cea (300), Bustillo de Cea (900), Castroañe, Almanza, Mondregánes, Riba (La), Valmartino (300), Cistierna, Aleje, Verdiano, Valdoré (100), Crémenes, Sálas (Las), Riaño, Puerta (La), Éscaro, Vegacerneja, Oseja de Sajambre, Ribota.

La de Mayorga á Villamañan, 31 kilómetros. Matanza, Zalamillas, Valencia de Don Juan, Villamañan.

La de Villanueva del Campo á Palanquinos, por Valencia de Don Juan, 50 kilómetros. Valdéras, Fuentes de Carbajal, Valencia de Don Juan, Cubillas de los Oteros (500), Gigosos de los Oteros, Jabáres (800), Palanquinos (700).

La de Rionegro á la de Leon á Caboalles, por La Bañeza, 61 kilómetros, parte en estudio, en construccion y el trozo de La Bañeza á Puente de Órbigo construido. Nogaréjas, Pini-lla, Herreros de Jamúz, La Bañeza, Requejo de la Vega (800), Matilla de la Vega (900), San Roman el Antiguo (Ex-priorato), Veguellina de Órbigo, Puente de Órbigo (500), Hospital de Órbigo, San Feliz de Órbigo, Gualtáres, Benavides, Palazuelo de Órbigo, Túrcea, Armellada, Huerga del Rio (800), Milla del Rio, Carrizo, Villanueva, Cimánes del Tejar, Azadon, Secarejo, Villarroquel, Espinosa de la Ribera, Rioseco de Tápia, Tápia de la Ribera, La Magdalena (500).

La de Villafranca del Bierzo al Ferro-carril, 9 kilómetros. Villafranca, Vilela (800), Parandónes, Toral de los Vados.

La de Leon á Caboalles por Múrias de Parédes, 91 kilómetros, en su mayor parte construidos, así como el puente de La Magdalena, y el resto en construccion. Leon, Lorenzana, Camposagrado, Otero de las Dueñas, La Magdalena, Canáles, Quintanilla de Bóbia, Soto y Amío (100), Oterico, Céide y Los Órrios (80), Riello, Guisatecha, Castrillo de la Ribera, Vegarienza, Omañon, Villanueva de Omaña, Senra, Múrias de Parédes (500), Los Bayos (200), Villarquemado ó Villar de Santiago, Rioscuro, Villablino, San Miguel de Lacedana, Villager.

Hay además en estudio las siguientes: **de la carretera de Leon á Caboalles á Belmonte**, 48 kilómetros; **de La Magdalena á la de Palencia á Tinamayor** por La Robla, Vecilla y Guardo, 67 kilómetros; **de Valdéras á la de Adanero á Gijón**, 7 kilómetros; **de la Alcantari-lla de Alberite al puente de Mayorga**, por Gordoncillo, 9 kilómetros.

Sin estudiar: **de Leon á Campo de Caso** por La Vecilla y Tarna, 89 kilómetros; **de Vi-lhapadierna á Mansilla de las Mulas**, 36 kilómetros; **de Villamañan á Cebreños del Rio**, 20 kilómetros; **de Trúbia á la de Leon á Caboalles á Belmonte**, por Proaza y Quirós, 13 ki-lómetros; **de Villalon de Campo á Albiros**, por Villanueva de la Condesa, Bustillo, Gordaliza de la Loma, Cabezo de Valderaduey y Saelices de Mayorga, 7 kilómetros; **de Bembibre á To-reno**, por San Román de la Vega y Santa Marina del Sil, 15 kilómetros; **de Saldaña á Riaño**, por Guardo, 19 kilómetros; **de Astorga á Ponferrada**, por Castrillo de los Polvazáres, Santa Colomba de Somoza, Rabanal del Camino y Molinaseca, 45 kilómetros; **de Astorga á la Puebla de Sanabria**, por Santiago Millas, 50 kilómetros; **de Boñar á Campo de Caso**, por Cerecedo, Valdecastillo, Campillo, Vegamian, Útrero, Armada, Camposolillo, Lillo y Cofiñal, 29 kilóme-tros; **de Villamañan á Hospital de Órbigo**, por Berciános del Páramo, San Pedro Berciános, Bustillo del Páramo y Villavante, 30 kilómetros; **de Valdéras á Villafrechós**, por Castroverde, 6 kilómetros; y **de Sahagún á Saldaña**, 12 kilómetros.

Todas incluidas en el plan general de las del Estado, encontrándose en 1.º de Agosto de 1883 en el estado que queda expresado, que es en

RESÚMEN.

| | Kilómetros. |
|-----------------------------------|--------------|
| Construidos y en explotacion..... | 626 |
| En construccion..... | 121 |
| En construccion paralizada..... | 1 |
| En proyecto aprobado..... | 49 |
| En estudio..... | 195 |
| Sin estudiar..... | 371 |
| TOTAL..... | 1.363 |

Con un presupuesto de 2.396.000 pesetas para las obras en construccion paralizada y en proyecto aprobado.

Ocupa esta provincia por este ramo entre las demás de España, hecha excepción de las Vascongadas y Navarra, por orden de mas á menos: por su extension superficial el 6.º lugar; por los kilómetros que comprende el plan general de carreteras el 9.º y por los kilómetros construidos tambien el 9.º; por los en construccion y los en proyecto aprobado el 17; por los en estudio el 19, y por los sin estudiar el 6.º En razon á su presupuesto ocupa el 7.º lugar.

Á CARGO DE LA PROVINCIA.

La de **Leon á Boñar**, por Vegas del Condado, que mide una longitud de 40 kilómetros. La de **Riaño á Almanza**, por Valderrueda, 31 k. La de **Truébano al puerto de Somiedo**, por Riologo y Carrasconte, 32 k. La de **Astorga á Castrocontrigo**, por Castrillo de la Valduerna, 36 k. La de **Toreno á la estacion de San Miguel de las Dueñas**, 20 k. La de **Toral de los Vados al puerto de Leitariégos**, por Vega de Espinareda, 40 k. La de **Villamanán á Villadángos**, por Villagallegos, 28 k. La **Bañeza á la de Leon á Zamora**, por Valdevimbre, 26 k. La de **Almanza á la de Guardo**, por Valcuende, 25 k. La de **Riaño á la de Guardo**, por Siero y Besande, 20 k. La de **Pardavé al puerto de Piedrafita**, por Cármenes, 30 k. La de **Rioscuro al puerto de Somiedo**, por Vega de Bábía, 11 k. La de **San Justo de la Vega á Riello**, por el rio Tuerto, 31 k. La de **Ponferrada á la Puebla de Sanabria**, por San Adrian de Valdueza y Odollo, 38 k. La de **Villafranca al Barco de Valdeórras**, por Portela de Aguiar, 18 k. La de **Valencia de D. Juan á Matallana**, por Valdesáz, 17 k. La de **Castrillo de la Valduerna á la de Coruña**, por el rio Duerna, 16 k. La de **Cúa á Matallana**, por la estacion del Ferro-carril en El Burgo, 31 k. La de **Vegamian á la carretera de Sahagun á Rivadesella**, por Balbuena de Roblo y Las Salas, 24 k. La de **La Vecilla al puerto de Vegarada**, por Tolibia de Abajo, 26 k. La de **Riello á la de Rionegro á La Magdalena**, por San Martin de la Falamosa, 27 k. La de **Astorga á Ponferrada**, por Santa Colomba de Somoza y Manjarin, 48 k. La de **Las Ventas de Albáres**, en la carretera de la Coruña, á **Murias de Parédes** por el rio Boeza, 34 k. La de **Toral de los Vados al limite de la provincia**, por el rio Selmo, 25 k. La de **Valdés á Pozuelo del Páramo**, por Villaquejida, 28 k. La de **Almanza á Grajal de Campos**, por la márgen del rio Valderaduey, 42 k. La de **Riaño al puerto de San Glório**, por Boca de Huérgano, 29 k. La de **Villamanán á Luguéros**, por Fontun y Cármenes, 24 k. La de **Tornéros de la Valderia á Puente de Domingo Flórez**, por Trúchas, Odollo y márgen del rio Cabrera, 70 k. La de **Vega de Espinareda al limite de la provincia**, por Candin, 20 k. La de **Fuentes de Carbajal á Valverde-Enrique**, por Matanza, 18 k. La de **Riaño al puerto de Tarna**, por Buron y Acebedo, 23 k. La de **La Pola de Gordon á la de Rodiezmo al rio Luna**, por Casáres y Pinos 19 k. La de **Riaño á Cain**, por Portilla de la Reina y Cordiñánes, 18 k. La de **Rodiezmo al rio Luna**, por Pobladura de la Tercia y Pinos, 24 k.

Que miden en junto una longitud de 989 kilómetros y forman la red de carreteras de la provincia, segun el plan general aprobado por el Gobierno en Abril de 1883.

Todas estas carreteras están *sin estudiar*, exceptuando la de **Leon á Boñar**, que tiene 11'5 kilómetros *construidos* y *en explotacion*, 3'2 en *construccion*, 4 en *construccion paralizada*, en *proyecto aprobado* el puente y terraplenes sobre el rio Curueño, y el resto *en estudio*.

Los 11'5 kilómetros construidos son desde Luga por Vegaquemada y Palazuelo de Boñar á Boñar.

ESTACION METEOROLÓGICA DE LEON

ESTABLECIDA EN EL INSTITUTO PROVINCIAL A CARGO DEL CATEDRÁTICO DE FÍSICA DEL MISMO D. VALENTIN ACEVEDO CALLEJA.

RESUMEN de las observaciones hechas durante el año de 1883.

COORDENADAS GEOGRÁFICAS.

| | |
|-------------------------------|------------|
| LONGITUD AL O. DE MADRID..... | 1° 51' 45" |
| LATITUD N..... | 42° 36' |
| ALTITUD EN METROS..... | 833 |

BARÓMETRO EN mm Y A 0°

| | | |
|---|-----------------------------------|--------|
| <i>Presion barométrica</i> | (media anual.....) | 690.09 |
| | máxima absoluta (Febrero 23)..... | 705.26 |
| | mínima absoluta (Enero 13)..... | 672.94 |
| <i>Oscilacion en la presion barométrica</i> | media anual..... | 1.22 |
| | extrema absoluta..... | 32.32 |

TERMÓMETROS CENTÍGRADOS.

| | | |
|--------------------------|---|------|
| <i>Temperatura</i> | (media anual.....) | 9.7 |
| | máxima absoluta á la sombra (Agosto 12)..... | 33.2 |
| | mínima absoluta á la sombra (Diciembre 29)..... | -9.0 |
| <i>Oscilacion</i> | media anual..... | 11.9 |
| | extrema absoluta á la sombra..... | 42.2 |

PSICRÓMETRO.

| | |
|--|-----|
| Humedad relativa media (saturacion=100)..... | 59 |
| Tension media del vapor de agua (en mm)..... | 6.2 |

ANEMÓMETRO. — Direccion y fuerza del viento.

NÚMERO DE VECES QUE REINÓ EL VIENTO.

(DOS OBSERVACIONES AL DIA.)

| N | N. E. | E. | S. E. | S. | S. O. | O. | N. O. |
|-----|-------|-----|-------|----|-------|-----|-------|
| 127 | 44 | 119 | 55 | 57 | 89 | 135 | 104 |

DIAS (DOS OBSERVACIONES) DE

| Calma. | Brisa. | Viento. | Viento fuerte. |
|--------|--------|---------|----------------|
| 413 | 182 | 130 | 5 |

PLUVIÓMETRO Y ATMÓMETRO.

| | | |
|--------------------------------|----------------------------------|-------|
| <i>Lluvia</i> | (Total en el año (en mm).....) | 283.9 |
| | máxima en un dia (18 Marzo)..... | 15.6 |
| <i>Evaporacion media</i> | | 1.5 |

ESTADO GENERAL DE LA ATMÓSFERA.

DIAS.

| Des-pejados | Nu-bosos. | Cu-biertos. | De lluvia. | Niebla. | Rocio. | Es-carcha. | Nieve. | Granizo | Tempestad |
|-------------|-----------|-------------|------------|---------|--------|------------|--------|---------|-----------|
| 129 | 134 | 102 | 114 | 9 | 5 | 27 | 10 | 3 | 1 |

COMPENDIO
DE LA GUÍA OFICIAL DE LA PROVINCIA.

ORGANIZACION
Y GESTIONES ADMINISTRATIVA Y ECONOMICA DE LA PROVINCIA.

EN EL ORDEN POLITICO CIVIL.

GOBIERNO CIVIL DE LA PROVINCIA.

Gobernador Sr. D. Belisario de la Cárcova.
Secretario » D. Demetrio Suarez Vigil.

SUS DEPENDENCIAS DE CARÁCTER ADMINISTRATIVO.

Seccion de Fomento.

Jefe D. Juan Bautista Oria y Ruiz.

INGENIEROS.

De Caminos, Canales y Puertos.

Ingeniero Jefe D.
Ingeniero D. Manuel Diz Bercedoniz (Jefe accidentalmente.)
Ingeniero D. Alberto Saavedra Magdalena.

De Montes.

Ingeniero Jefe D. Domingo Álvarez Arenas.

De Minas.

Ingeniero Jefe D. José María Soler.

TELEGRAFOS.

Director de Seccion. D. Benito de Campo Diez.

CORREOS.

Administrador principal de los de la provincia. D. Fernando Gomez Martinez.

Administraciones y estafetas subalternas.

| | |
|------------------------------------|------------------------------|
| <i>Astorga</i> | D. Vicente Goy. |
| <i>Bañeza (La)</i> | D. Ulpiano Mayoral. |
| <i>Ponferrada</i> | D. Ventura Asensio. |
| <i>Sahagun</i> | D. Emilio Caturla. |
| <i>Villafranca</i> | D. Emilio Fernandez. |
| <i>Murias de Paredes</i> | D. Eduardo Álvarez García. |
| <i>Palanquinos</i> | D. Valentin Liébana. |
| <i>Riaño</i> | D. Jacinto García Estébanez. |
| <i>Robla (La)</i> | D. Andrés Robles Morán. |
| <i>Toral de los Guzmanes</i> | D. José Cadenas. |
| <i>Valencia de Don Juan</i> | D. Leoncio Garrido. |
| <i>Vecilla (La)</i> | D. Leonardo Morán. |
| <i>Villamañan</i> | D. Angel Muñiz. |

Donde hay estaciones de Telégrafos, como sucede en las cinco primeras, sus Jefes desempeñan á la vez las Administraciones de Correos.

JUNTAS Y COMISIONES PROVINCIALES,
DE LAS QUE ES PRESIDENTE EL SEÑOR GOBERNADOR.

De Instruccion pública.

VICEPRESIDENTE.

Sr. Juez de 1.ª instancia del partido de Leon, D. Juan Bros y Canella.

VOCALES.

| | |
|--|---|
| <i>Un individuo de la Comision provincial</i> .. | D. |
| <i>Un Concejal del Excmo. Ayuntamiento</i> .. | D. |
| <i>Delegado del Diocesano</i> | D. Luis Felipe Ortiz, Dean de la S. I. C. |
| <i>Director del Instituto provincial</i> | D. Juan Eloy Diaz Jimenez. |
| <i>Director de la Escuela Normal</i> | D. Gregorio Pedrosa Gomez. |
| <i>Inspector de 1.ª enseñanza</i> | D. José Buceta Fernandez. |
| <i>Padres de familia</i> | D. Cipriano Rodriguez Calzada. |
| | D. Mariano Bustamante. |
| | D. Miguel Eguiagaray. |
| <i>Secretario</i> | D. Benigno Reyero. |

De Beneficencia.

VOCALES PARA EL BIENIO DE 1883-85.

- | | | |
|------------------------------|---|---|
| Sres. D. Mariano Bustamante. | } | Sres. D. Cayetano Sentis y Gran. |
| » D. Miguel Eguiagaray. | | » D. Jacinto Sanchez Puelles. |
| » D. Simon Fernandez. | | » D. Luis Felipe Ortiz. |
| » D. Benito Diez Llamas. | | |
| » D. Manuel Oria y Ruiz. | | |
| » D. Antonio Arriola. | | Secretario: <i>el Oficial del Gobierno encargado del negociado de Beneficencia.</i> |

De Sanidad.

VOCALES PARA EL BIENIO DE 1883-85.

- | | | |
|--|-------------------|--|
| Sres. D. | , <i>Diputado</i> | Sres. D. Benito Diaz Llamas, <i>Cirujano.</i> |
| » D. Arsenio Alonso Ibañez, <i>Arquitecto.</i> | | » D. Gregorio Nieto, <i>Veterinario.</i> |
| » D. Lucio Garcia Lomas y | | » D. Cayo Balbuena Lopez, <i>Propietario.</i> |
| » D. Antonio Arriola, <i>Profesores de Medicina.</i> | | » D. Guillermo Rodriguez Morini, <i>Comerciante.</i> |
| » D. Dámaso Merino Villarino y | | » D. Miguel Eguiagaray, <i>Industrial</i> |
| » D. Vitores Peña Izquierdo, <i>Farmacéuticos.</i> | | Secretario: <i>el Oficial del Gobierno encargado del negociado de Sanidad.</i> |

CONSEJO DE AGRICULTURA, INDUSTRIA Y COMERCIO.

COMISARIOS.

- Sr. D. Lorenzo Lopez Cuadrado.
 Sr. D. Miguel Eguiagaray.
 Sr. D. Isidro Llamazares.

VOCALES NATOS.

- | | | |
|---|---|---|
| Sres. Vocal de la Comision permanente. | } | Sres. Visitador de Ganaderia. |
| » Ingeniero Jefe de Montes | | » Ingeniero Jefe de Minas. |
| » Jefe de la Seccion de Fomento | | » Id. id. de Caminos, Canales y Puertos |
| » Catedrático de Agricultura del Instituto provincial. | | » Registrador de la Propiedad. |
| » Id. id. de la Escuela de Veterinaria | | » Delegado de Hacienda. |
| » Director de la Sociedad Económica de Amigos del País. | | » Director del Instituto provincial. |
| » Delegado de Veterinaria. | | » Fiel-Contraste de Pesas y Medidas |
| | | » Ingeniero Agrónomo de la provincia.— <i>Vocal-Secretario.</i> |

VOCALES RESIDENTES.

- Excmo. Sr. Marqués de Montevirgen. { Sres. D. Antonio Molleda.
 Sres. D. Miguel Morán. » D. Indalecio Llamazares.
 » D. Simon Fernandez. » D. Cecilio Diez Garrote.
 » D. Cayo Balbuena Lopez. Excmo. Sr. D. Antonino Sanchez Chi-
 » D. Máximo Fernandez Rabanal. carro.
 » D. Elias de Robles. Ilmo. Sr. D. Manuel Ureña.
 » D. Sotero Rico. Sres. D. Manuel Oria y Ruiz.
 » D. Restituto Ramos. » D. Juan Lopez de Bustamante.
 » D. Manuel Avecilla.

COMISION PERMANENTE DE POSITOS.

- Vice-Presidente.* Sr. D. Lorenzo Lopez Cuadrado.
Vocales. Sres. D. , *Diputados provinciales.*
 » » D. Manuel Ureña y
 » » D. Antonio Molleda, *individuos del Consejo de Agricultura.*
 » » D. Miguel Eguiagaray y
 » » D. Juan Lopez de Bustamante, *mayores contribuyentes.*
Secretario-Interventor. D. Pedro Prado y Rubio, *Ingeniero Agrónomo de la provincia.*

COMISION PROVINCIAL DE ESTADÍSTICA.

Vice-Presidente. Sr. D. Balbino Canseco y Getino.

VOCALES.

- Sres. *Delegado de Hacienda.*
 » *Secretario del Gobierno civil.*
 » *Jefe de la Seccion de Fomento.*
 » *Ingeniero Jefe de Caminos, Canales y Puertos.*
 » » » *de Minas.*
 » » » *de Montes.*
 » *Diputado provincial,* D. Alejandro Alvarez Cosgaya.
 » *Concejal del Excmo. Ayuntamiento de Leon,* D. José Severino Rodriguez Añino
 » *Eclesiástico,* D. Alejo Pascual y Conde.
 » *Abogado,* D. Jacinto Sanchez Puelles.
 » *Profesor de Medicina,* D. Antonio Arriola.
 » *Individuo de la Sociedad de Amigos del País,* D. Lorenzo Lopez Cuadrado.
 » *Individuo del Consejo de Agricultura,* D. Máximo Fernandez Rabanal.
 » *Catedrático del Instituto provincial,* D. Valentin Acevedo Calleja.
 » *Inspector de Instruccion primaria,* D. José Buceta Fernandez.
 » *Mayores contribuyentes.*—Por territorial.. { D. Cipriano Rodriguez Calzada y
 » » » =Por subsidio... { D. Manuel Campo.
 » » » { D. Eustaquio Lescun y
 » » » { D. Ildefonso Guerrero.

Secretario: el *Jefe de los trabajos estadísticos de la provincia.*

DIPUTACION PROVINCIAL.

| | |
|---------------------------------|--------------------------------------|
| <i>Presidente</i> | D. Gumersindo Perez Fernandez. |
| <i>Vicepresidente</i> | D. Juan Francisco Perez de Balbuena. |
| <i>Secretarios</i> | D. Solutor Barrientos y |
| » | D. Esteban Morán Rancher. |

COMISION PROVINCIAL.

| | |
|---------------------------------|--------------------------------|
| <i>Vicepresidente</i> | D. Juan Lopez de Bustamante. |
| <i>Vocales</i> | D. Francisco Cañon Gutierrez. |
| » | D. Vicente Gullon é Iglesias. |
| » | D. José Rodriguez Vazquez y |
| » | D. Antonio Villarino y Gayoso. |

DEPENDENCIAS.

| | |
|---|--------------------------------|
| <i>Secretaria</i> | Jefe, D. Leopoldo Garcia. |
| <i>Contaduria</i> | Jefe, D. Salustiano Posadilla. |
| <i>Depositaria</i> | Jefe, D. Cándido Garcia Rivas. |
| <i>Director de Obras provinciales</i> . | D. Angel Pulpeiro. |

ESTABLECIMIENTOS.

DE ENSEÑANZA.

INSTITUTO PROVINCIAL.

| | |
|--------------------------------|------------------------------|
| <i>Director</i> | D. Juan Eloy Diaz Jimenez. |
| <i>Vice-Director</i> | D. Antonio Uriarte Blanco. |
| <i>Secretario</i> | D. Valentin Acevedo Calleja. |
| <i>Bibliotecario</i> | D. Luis Octavio de Toledo. |

PROFESORES.

| De Ciencias. | De Letras. |
|---|------------------------------------|
| D. Antonio Uriarte Blanco. | D. Francisco Ruiz de la Peña. |
| D. Valentin Acevedo Calleja. | D. Higinio Rubio Mayuli. |
| D. Luis Octavio de Toledo. | D. Policarpo Mingote y Tarazona. |
| D. Marcelo Llorente. | D. Juan Eloy Diaz Jimenez. |
| D. Tomás Mallo y Lopez. | D. José García Alvarez. |
| Supernumerario, D. José Soto (interino) | Supernumerario, D. Modesto Garcia. |
| De Francés. | De Dibujo. |
| D. Jacinto Mongélos Jimenez. | D. Inocencio Redondo Ibañez. |

Por el ramo de enseñanza depende la provincia del Distrito Universitario de Oviedo.

Jefe..... D. Ramon Álvarez de la Braña.

COMISION DE MONUMENTOS HISTÓRICOS Y ARTÍSTICOS.

Vicepresidente.... Sr. D. Demetrio de los Rios, Arquitecto.

VOCALES.

| | | |
|--------------------------------|---|--|
| Sres. D. Patricio de Azcárate. | } | Sres. Jefe de Fomento. |
| » D. Juan Lopez Castrillon. | | » D. Inocencio Redondo. |
| » D. Policarpo Mingote. | | » D. Esteban Eneriz. |
| » D. Isidoro Sanchez Puelles. | | » D. José Areal. |
| » D. Pablo de Leon y Brizuela. | | <i>Secretario</i> : D. Ramon Álvarez de la Braña |

SOCIEDAD ECONÓMICA DE AMIGOS DEL PAÍS, FUNDADA EN 1783. (1)

Junta de oficios.

(CARGOS DE ELECCION BIENAL.)

| | |
|----------------------------------|---------------------------------|
| <i>Presidente</i> | D. Pablo de Leon y Brizuela. |
| <i>Vice-Presidente</i> | D. Ramon Pallarés. |
| <i>Director</i> | D. Eduardo Suarez. |
| <i>Vice-Director</i> | D. Benigno Reyero. |
| <i>Tesorero</i> | D. Bernardo Llamazares. |
| <i>Contador</i> | D. Lucio García Lomas. |
| <i>Secretario</i> | D. Joaquin Rodriguez del Valle. |
| <i>Vice-Secretario</i> | D. Juan Saez de Parayuelo. |
| <i>Archivero-Bibliotecario</i> . | D. Casimiro Alonso Ibañez. |
| <i>Vice-Archivero</i> | D. Vicente Lopez Gonzalez. |

ESCUELA DE VETERINARIA,

Á CARGO DEL ESTADO.

| | |
|-------------------------|----------------------------|
| <i>Director</i> | D. Martin Nuñez Martinez. |
| <i>Secretario</i> | D. Francisco Lopez Fierro. |

PROFESORES.

| | | |
|----------------------------|---|------------------------------------|
| D. Francisco Lopez Fierro. | } | D. Juan Antonio Coderque y Tellez. |
| D. Juan Alonso de la Rosa. | | D. Cecilio Diez Garrote. |
| D. Martin Nuñez Martinez. | | D. Dalmacio García é Izcára. |

(1) Dada la indole de esta Sociedad y los beneficios que presta, hemos creido oportuno hacer de ella mencion. Dánse allí las enseñanzas de Dibujo lineal, de figura y adorno, Aritmética, Partida doble, Francés, Geometría aplicada á las Artes y Música, y se proyecta establecer alguna mas.

AUXILIARES.

- D. Benigno de Biedma y Pareja, *disector anatómico*.
 D. Saturnino Bardon, *profesor de fragua*.
 D. Emilio Tejedor Perez, *Ayudante de clases prácticas y Bibliotecario*.

ESCUELA NORMAL DE MAESTROS.

- Director*, 1.^{er} *Maestro*..... D. Gregorio Pedrosa Gomez.
Secretario, 2.^o *Maestro*..... D.
 3.^{er} *Maestro (interino)*..... D. Florencio Gonzalez.
Regente de la Escuela Práctica. D. Atanasio Fernandez Cobo.

ESCUELA NORMAL DE MAESTRAS.

La Diputacion tiene acordada su creacion.

DE BENEFICENCIA.

HOSPICIO PROVINCIAL DE LEON.

- Director, cargo gratuito*..... D. Juan Lopez de Bustamante.
Superiora de las Hijas de la Caridad.. Sor Felipa Beunza.
Administrador-Capellan..... D. Julio de Lamadriz.
Secretario-Contador..... D. Bernardo Calabozo.

CASA DE MATERNIDAD DE LEON.

Está á cargo del personal del Hospicio.

HOSPICIO PROVINCIAL DE ASTORGA.

- Director, cargo gratuito*..... D. Vicente Gullon é Iglesias.
Superiora de las Hijas de la Caridad. Sor Sebastiana Arangure.
Administrador-Capellan..... D. Indalecio Fernandez de Cabo.
Secretario-Contador..... D. Toribio Alonso Porqueras.

CASA-CUNA DE PONFERRADA.

- Director, cargo gratuito*..... D. Gonzalo Valcarce Ramos.
Administrador..... D. Juan Lopez.

HOSPITAL DE SAN ANTONIO ABAD DE LEON.

Es de patronato privado del Ilmo. Sr. Obispo y Cabildo Catedral.
 Tiene contratadas con la Diputacion á razon de una peseta 19 céntimos el

pago de todas las estancias de enfermos, menos 19 diarias que costea el Establecimiento con sus recursos.

| | |
|--|----------------------------------|
| <i>Administrador, cargo gratuito</i> | D. Clemente Bolinaga. |
| <i>Director facultativo</i> | Dr. D. Lesmes Sanchez de Castro. |
| <i>Médico 2.º</i> | D. Domingo de Leon y Brizuela. |
| <i>Superiora de las Hijas de la Caridad</i> .. | Sor Millana Ilarraza. |

ASILO DE MENDICIDAD DE LEON.

Este Establecimiento es del Municipio de Leon y en él hay acogidos 60 pobres por cuenta de la Diputacion, cuyas estancias paga á razon de una peseta diaria.

DEMENTES.

Este servicio se cubre por contrata con el Manicomio de Valladolid á razon de 1'25 pesetas estancia.

IMPRESA PROVINCIAL.

Regente..... D. Angel Gonzalez Buznego.

EN EL ORDEN RELIGIOSO.

DIÓCESIS DE LEON.

| | |
|---|--------------------------------|
| <i>Obispo</i> | (Sede vacante.) |
| <i>Vicario Capitular.—Gobernador Eclesiástico</i> . | Sr. D. Cayetano Sentís y Gran. |
| <i>Vice-Secretario de Cámara</i> | D. Juan Balanzátegui. |

DIÓCESIS DE ASTORGA.

| | |
|-------------------------------------|---|
| <i>Obispo</i> | Ilmo. Sr. D. Mariano Brezmes Arredondo. |
| <i>Provisor y Vicario general</i> . | Sr. D. Pelayo Gonzalez Conde. |
| <i>Secretario de Cámara</i> | D. Pedro Rodriguez Lopez |

Tienen además jurisdiccion en la provincia los Ilmos. Sres. Prelados de las Diócesis de Oviedo, Lugo y Santiago, en la parte que á cada uno corresponde, segun en otro lugar se deja señalado.

EN EL ORDEN JUDICIAL.

AUDIENCIA DE LO CRIMINAL DE LEON.

| | |
|--------------------------------|-------------------------------------|
| <i>Sres. Presidente</i> | D. Maximino Rodriguez Guerrero. |
| » <i>Fiscal</i> | D. Manuel Mendo de Figueroa. |
| » <i>Magistrados</i> | D. Pelegrin Garcia Alvarez y |
| » » | D. Modesto Zamora Lafuente. |
| » <i>Teniente Fiscal</i> | D. Manuel de las Heras y Fernandez. |
| » <i>Secretario</i> | D. Francisco Javier Sanz y Camps. |
| » <i>Vice-Secretario</i> | D. Pedro Hilera Mate. |
| » <i>Oficial de Sala</i> | D. Tomás de la Riva y de la Riva. |

El número de causas que ingresan en esta Audiencia en un año, es por término medio 561, las cuales son terminadas. { Por sentencia 141
 { Por sobreseimiento é inhibicion. 420

COMPRENDE LOS PARTIDOS JUDICIALES DE

| | |
|--------------------------------|----------------------------------|
| <i>Bañeza</i> | Juez, D. Valentin Suarez Valdés. |
| <i>Leon</i> | Juez, D. Juan Bros y Canella. |
| <i>Riaño</i> | Juez, D. Tomás Acero. |
| <i>Sahagun</i> | Juez, D. Tomás Minguez. |
| <i>Valencia de Don Juan</i> .. | Juez, D. Fidel Gante. |
| <i>Vecilla</i> | Juez, D. Mapálico Gonzalez. |

AUDIENCIA DE LO CRIMINAL DE PONFERRADA.

| | |
|--------------------------------|----------------------------------|
| <i>Sres. Presidente</i> | D. Camilo Gallego Aznar. |
| » <i>Fiscal</i> | D. Gumersindo Gutierrez Gago. |
| » <i>Magistrados</i> | D. Francisco Mosquera Losada y |
| » » | D. Augusto Alvarez de la Braña. |
| » <i>Teniente Fiscal</i> | D. Carlos Castan Laborda. |
| » <i>Secretario</i> | D. Agustin Perez Criado. |
| » <i>Vice-Secretario</i> | D. Eduardo Carmena Valdés. |
| » <i>Oficial de Sala</i> | D. Antonio Fernandez Montenegro. |

El número de causas que ingresan tambien en un año y por término medio es 463, que son terminadas { Por sentencia 94
 { Por sobreseimiento é inhibicion. 369

COMPRENDE LOS PARTIDOS JUDICIALES DE

| | |
|----------------------------------|---------------------------------------|
| <i>Astorga</i> | Juez, D. Álvaro Abascal y Alascal. |
| <i>Murias de Paredes</i> | Juez, D. José Maria Suarez Argüelles. |
| <i>Ponferrada</i> | Juez, D. Marceliano Gil de Castro. |
| <i>Villafranca del Bierzo</i> .. | Juez, D. Pedro Encinas Almirante. |

Los Juzgados en la parte criminal se llaman de *Instruccion* y corresponden por este concepto á ambas Audiencias, segun se deja expresado, y en la parte civil siguen denominándose de 1.^a *Instancia* y pertenecen todos, y por consiguiente la provincia, á la Audiencia Territorial de Valladolid.

EN EL ORDEN MILITAR.

GOBIERNO MILITAR DE LA PROVINCIA.

Gobernador Excmo. Sr. D. Salvador Ayuso Miguel.
Secretario Comandante, D. Angel Ortiz Camargo.

CORONELES, JEFES DE ZONA.

De la de Leon D. Ramon Pueyo y Garcia.
De la de Astorga D. Mateo Iturriaga Carballo.
De la de Villafranca D. Cayetano Miranda Pereso.
Comisario de Guerra de la provincia D. Francisco Moreno Rellán.

10.^{MO} TERCIO DE LA GUARDIA CIVIL.

Comprende las provincias de Palencia, Oviedo y Leon, siendo la capital de ésta cabeza del Tercio y residencia del Jefe.

JEFE DEL TERCIO.

Coronel del Cuerpo. Sr. D. Nicolás de las Cuevas y Lopez.

AYUDANTE SECRETARIO.

Capitan D. Federico Montaner y Munilla.

1.^{ER} JEFE DE LA FUERZA DE LA PROVINCIA.

Comandante D. José Gimeno Ustárroz.

2.^O JEFE.

Capitan D. Leon Sanchez y Gonzalez.

JEFE DE LAS SECCIONES DE CABALLERÍA.

Teniente D. Santiago Panero y Mata.

EN EL ORDEN ECONOMICO.

DELEGACION DE HACIENDA DE LA PROVINCIA.

Delegado Sr. D. José Ruiz Mora.
Interventor D. Joaquin Borrás.
Administrador de Contribuciones y Rentas.
de Propiedades é Impuestos. D. Victoriano Posada Huerta.
 D. Hilario Rivero.
Tesorero D. Marcos Mantecon Gomez.
Oficial Letrado D. José Casado Macho.
Comisionado de Ventas D. Antonio Cármenes.

COMISION DE EVALUACION.

| | |
|-------------------------|--|
| <i>Presidente</i> | El Administrador de Contribuciones y Rentas. |
| <i>Secretario</i> | D. Sergio Mateo Rodriguez. |
| PERITOS TASADORES | { <i>de la riqueza rústica.</i> D. José Arroyo. |
| | { <i>de la riqueza urbana.</i> D. Arsenio Alonso Ibañez. |

ADMINISTRACIONES SUBALTERNAS DE RENTAS ESTANCADAS,
en las que hay tambien establecido el Giro mútuo del Tesoro.

| | | |
|--|---------|-----------------------------|
| <i>Almanza</i> | Admor., | D. Teodoro Leon. |
| <i>Astorga</i> | » | D. Casto Blanco Tellez. |
| <i>Bañeza (La)</i> | » | D. José García Perandones. |
| <i>Benavides</i> | » | D. Samuel Fernandez. |
| <i>Boñar</i> | » | D. Valerio Sanchez Pajin. |
| <i>Garaño</i> | » | D. Marcelino Gomez García. |
| <i>Mansilla de las Mulas</i> | » | D. Vicente Valdés. |
| <i>Pola de Gordon</i> | » | D. Manuel Landeras. |
| <i>Riaño</i> | » | D. Manuel Alonso Buron. |
| <i>Riello</i> | » | D. Manuel Garcia. |
| <i>Rioscuro</i> | » | D. Teófilo Alvarez. |
| <i>Sahagun</i> | » | D. Siro Garcia. |
| <i>Valderas</i> | » | D. Vicente Blanco. |
| <i>Valencia de Don Juan</i> | » | D. Joaquin Casado. |
| <i>Villamañan</i> | » | D. Pedro Rodriguez Montiel. |
| <i>Ponferrada: Admon.-Depositaria.</i> | » | D. Alfredo Agosti. |
| <i>Ambasmestas</i> | » | D. Sebastian Campelo. |
| <i>Bembibre</i> | » | D. Facundo Cortes. |
| <i>Puente de Domingo Florez</i> | » | D. Ramon Rodriguez Alvarez. |
| <i>Villafranca del Bierzo</i> | » | D. Balbino Alvarez Toledo. |

ADMINISTRACIONES SUBALTERNAS DE BIENES NACIONALES.

| | | |
|-------------------------------------|---------|------------------------------|
| × <i>Astorga</i> | Admor., | D. Sebastian Matias Blanco. |
| × <i>Bañeza (La)</i> | » | D. Celestino Fernandez Cabo. |
| × <i>Leon</i> | » | D. Fernando Puente. |
| × <i>Murias de Paredes</i> | » | D. Aquilino Tomé. |
| × <i>Ponferrada</i> | » | D. Ubiro Valdés. |
| × <i>Sahagun</i> | » | D. Alberto Gonzalez. |
| × <i>Valencia de Don Juan</i> | » | D. Vicente Garrido. |
| × <i>Vecilla (La)</i> | » | D. |
| <i>Villafranca del Bierzo</i> | » | D. Joaquin Válgoma. |

LOTERÍAS.

Administradores.

| | |
|--|------------------------|
| <i>Leon, núm. 1 (principal de la provincia).</i> | D. Rufino Bustamante. |
| <i>Leon, núm. 2</i> | D. Manuel Morán. |
| <i>Astorga, núm. 3</i> | D. Juan Panero. |
| <i>Ponferrada, núm. 4</i> | D. José Antonio Nieto. |

OBRAS, DOCUMENTOS Y ANTECEDENTES
CONSULTADOS PARA LA FORMACION DE ESTE TRABAJO.

GUÍA DEL VIAJERO EN LEON Y SU PROVINCIA, por D. Policarpo Mingote, y las mejores cartas y mapas de la provincia.

LOS NOMENCLÁTORES de la misma, publicados ya oficial ya particularmente.

CENSO OFICIAL DE LA POBLACION DE ESPAÑA, verificado en 31 de Diciembre de 1877, hoy vigente, y del cual está tomada la poblacion, por la de derecho.

NOMENCLÁTOR DEL OBISPADO DE ASTORGA, publicado en 1881.

ESTADÍSTICA POR ARCIPRESTAZGOS DEL OBISPADO DE LEON en 1.º de Enero de 1882 y relaciones y demás datos oficiales respecto á las dotaciones de Culto y Clero, tal como se encuentran en la actualidad.

DOCUMENTOS OFICIALES respecto al último arreglo de la Instruccion primaria en esta provincia.

ITINERARIO DE TRENES NÚM. 3, servicio desde 16 de Octubre de 1884.

MEMORIA publicada por el Ministerio de Fomento en 1.º de Agosto de 1883 y mas antecedentes oficiales respecto al ramo de Obras públicas; planos y documentos respecto á las provinciales.


DATOS tomados directamente en los Centros oficiales y tambien de las Autoridades locales.

NOTAS IMPORTANTES.

1.ª Despues de impreso este Nomenclátor se ha acordado la traslacion de la capitalidad del Ayuntamiento de *Pradorrey* al pueblo de *Brazuelo*.

2.ª Aunque las parroquias de *Pedrun* y *Riosequino de Torío* figuran sin dotacion, entiéndase que la primera tiene 1.000 y la segunda 1.275 pesetas.

3.ª *Vega de Magaz* es Aldea y *Prada de la Sierra* Lugar. *Castrocalbón* debe ser CASTROCALBON.





249

THE HISTORY OF THE

ROYAL SOCIETY OF LONDON

FROM ITS INSTITUTION