

B-2/53

283719

R. 11. 125

# MAPA AGRONÓMICO-CULTURAL.







## PROVINCIA DE PALENCIA.

### PARTIDO JUDICIAL DE FRECHILLA.

#### Explicacion.

La magnitud de los círculos está en relación con la importancia de los cultivos respecto a su extensión superficial.  
El centro de los círculos es el lugar geométrico de los Ayuntamientos respectivos.

#### Signos convencionales.

- Cereales 
- Vid 
- Riego 
- Piados 
- Montes 
- Limite provincial 
- Id. judicial 