






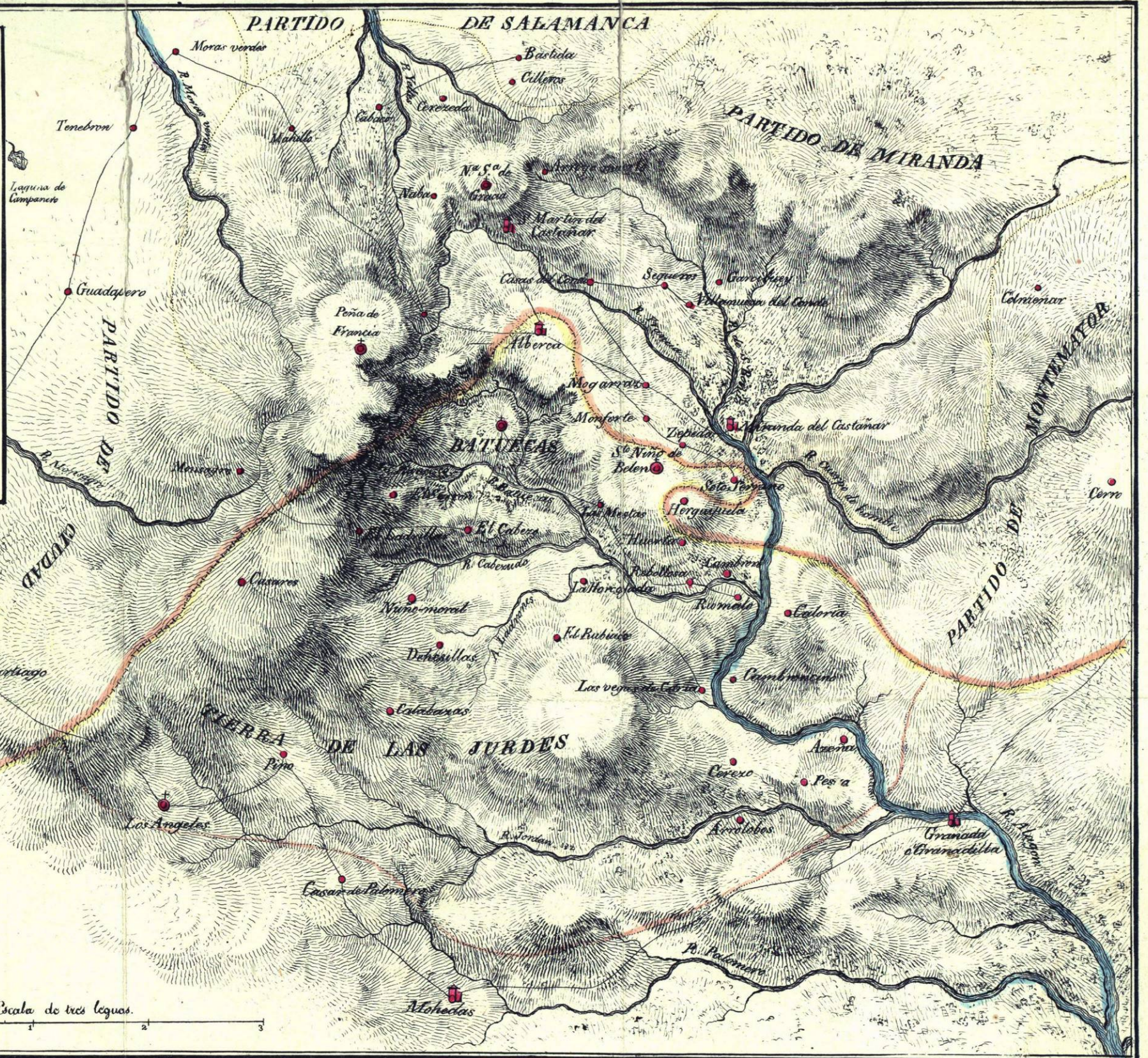


**TIERRA DE
BATUECAS,**
de las Jurdes y de la Sierra
de Francia, enclavada en las pro-
vincias de Salamanca y Estrema-
dura limitrofes.

Año de 1826.

Señales

-  Línea divisoria de las Provincias de Salamanca y Estremadura.
-  Divisiones de Partido.
-  Caminos.
-  Conventos.
-  Poblacion desde 50 à 100 vecinos.
-  Poblacion de mas de 500 vecinos.
-  Rio. A. Arroyo.



R. 2217

