

# SORRIA

(T)



IGLESIA DE SANTO DOMINGO

G-F 1707

OFICINA DE INFORMACION DE LA  
DIRECCION GENERAL DEL TURISMO  
Plaza Ramón y Cajal - Teléfono, 2052

## DISTANCIA EN KILOMETROS

por carretera, a las provincias de España,  
desde Soria a

|                       |     |                          |     |
|-----------------------|-----|--------------------------|-----|
| Albacete . . . . .    | 408 | Logroño... . . . .       | 106 |
| Alicante. . . . .     | 553 | Lugo... . . . .          | 560 |
| Almería. . . . .      | 851 | Madrid... . . . .        | 228 |
| Avila. . . . .        | 269 | Málaga... . . . .        | 794 |
| Badajoz... . . . .    | 632 | Murcia... . . . .        | 619 |
| Bilbao... . . . .     | 256 | Orense . . . . .         | 604 |
| Barcelona . . . . .   | 465 | Oviedo. . . . .          | 457 |
| Burgos . . . . .      | 146 | Palencia . . . . .       | 197 |
| Cáceres . . . . .     | 526 | Pontevedra.. . . .       | 706 |
| Cádiz . . . . .       | 919 | Pamplona . . . . .       | 199 |
| Castellón. . . . .    | 396 | Salamanca... . . . .     | 319 |
| Ciudad Real . . . . . | 426 | Santander... . . . .     | 302 |
| Córdoba. . . . .      | 630 | Segovia . . . . .        | 187 |
| Coruña. . . . .       | 655 | Sevilla . . . . .        | 768 |
| Cuenca.. . . . .      | 266 | San Sebastián... . . . . | 270 |
| Gerona . . . . .      | 565 | Tarragona . . . . .      | 401 |
| Granada. . . . .      | 660 | Teruel... . . . .        | 229 |
| Guadalajara .. . . .  | 172 | Toledo . . . . .         | 298 |
| Huelva. . . . .       | 862 | Valencia . . . . .       | 371 |
| Huesca... . . . .     | 233 | Valladolid . . . . .     | 205 |
| Jaén . . . . .        | 563 | Vitoria . . . . .        | 192 |
| León . . . . .        | 338 | Zamora . . . . .         | 301 |
| Lérida... . . . .     | 305 | Zaragoza . . . . .       | 161 |

Las distancias han sido calculadas por la carretera más conveniente, que no siempre es la más corta.

# Datos útiles para el turista

## Líneas de autobuses

**Duruelo-Soria.**—57 km. Empresa: Liso Moreno. Servicio diario, excepto domingos. Itinerario: Duruelo, Covalada, Salduero, Molinos de Duero, Vinuesa, El Royo, Derroñadas, Langosto, Hinojosa, Oteruelos, Pedrajas, Toledillo, Soria.

Sal. 7. Duruelo. Llg. 7,30.

Llg. 10,30. Soria. Sal. 4,30.

**Soria-Tarazona.**—70 km. Emp.: E. Hernández. Servicio diario, excepto domingos. Itinerario: Soria, Valcorba, Fuensaúco, Omeñaca, Aldealpozo, Boquerón, C. de la Sierra, Matalebreras, Campestros, Agreda, Torrellas, Tarazona.—**Empalmando para Zaragoza.**

Sal. 9,45. Soria. Llg. 14,50.

Llg. 11,50. Tarazona. Sal. 12,45.

**Olvega-Soria.**—60 km. Empresa: E. Hernández. Servicio diario, excepto domingos. Itinerario: Olvega, Agreda, Campestros, Matalebreras, C. de la Sierra, Boquerón, Aldealpozo, Fuensaúco, Valcorba, Soria.

Sal. 7,15. Olvega. Llg. 21.

Llg. 10. Soria. Sal. 18.

**Ariza-Soria.**—70 km. Empresa: Gonzalo Ruiz. Renfe. Servicio: Lunes, Jueves y Sábados. Itinerario: Ariza, Pozuel, Montegudo, Caseta Fuentelmonge, Valtueña, Alentisque, Morón de Almazán, Villalba (Coscurita), Almazán, Lubia, Los Rábanos, Soria.

Sal. 7,15. Ariza. Llg. 19,30.

Llg. 10,30. Soria. Sal. 16,15.

CDTA 45.287

R. 36694 c.B. 1056341



**Soria-Baraona.**—60 km. Empresa: Gonzalo Ruiz. Renfe.—Servicio diario, excepto domingos. Itinerario: Baraona, Villasayas, Cobertelada, Almazán, Los Rábanos, Soria.

Sal. 16,15. Soria. Llg. 10.

Llg. 19,15. Baraona. Sal. 8.

**Soria-San Esteban de Gormaz.**—71 km. Empresa: Gonzalo Ruiz. Servicio diario, excepto domingos y festivos. Itinerario: Soria, Golmayo, Carbonera, Villacierros, La Mallona, Venta Nueva, Calatañazor, Blacos, Torreblacos, Valdealvillo, Torralba, Velasco, Valdenarros, Burgo de Osma, Alcubilla y San Esteban de Gormaz.

Sal. 16,30. Soria. Llg. 11.

Llg. 19,30. San Esteban. Sal. 8.

**Soria-Calahorra.**—122 km. Empresa: Ruiz y Balletero. Servicio diario, excepto domingos. Itinerario: Soria, Garray, Buitrago, Aylloncillo, La Rubia, Ausejo, Cuéllar, Emp. Ventosa, Paretilas, Oncala, Campos, Huérteles, Las Fuentes, Palacios, La Ventosa, San Pedro Manrique, Villaseca, Villar del Río, Yanguas, Caseta Leria, Las Ruedas, Enciso, Las Bargas. Emp. Munilla, Munilla, Arnedillo, Santa Eulalia, Herce, Arnedo, Quel, Autol, Calahorra.

Sal. 10,45. Soria. Llg. 17,30.

Llg. 16,30. Calahorra. Sal. 11,30.

**Sotillo del Rincón-Soria.**—32 km. Empresa: Gonzalo Ruiz. Servicio diario excepto los domingos. Itinerario: Sotillo, Valdeavellano, Rollamienta, Rebollar, Tera, Empalme, Almarza, Los Llanos, Pontón, Garray, Soria.

Sal. 8. Sotillo. Llg. 19.

Llg. 10. Soria. Sal. 17,30.

**Aguilar del Río Alhama-Soria.**—61 km. Empresa: Gonzalo Ruiz. Servicio diario excepto domingos. Itine-

rario: Aguilar del Rio Alhama, Castilruiz, Fuentestrún, Trévago, El Espino, Suellacabras, Narros, Soria.

Sal. 7,15. Aguilar. Llg. 19,30.

Llg. 10. Soria. Sal. 16,30.

**Fuentes de Magaña-Soria.**—44 km. Empresa: Ruiz y Ballester. Servicio diario, excepto domingos. Itinerario: Fuentes de Magaña, Almajano, Renieblas, Ventosilla, Velilla, Soria.

Sal. 8,15. Fuentes Magaña. Llg. 19,50.

Llg. 10,15. Soria. Sal. 17,50.

**Cihuela-Gómara-Soria.**—64 km. Empresa: Ruiz Martínez. Servicio diario, excepto domingos. Itinerario: Cihuela, Deza, Miñana, Mazaterón, Almazul, Gómara, Prado, Almenar, Andava, Mazalvete, Ojuel, La Mata, Carazuelo, Duáñez, Martialay, Caseta, Ontalvilla, Soria.

Sal. 7. Cihuela. Llg. 19,30.

Llg. 10. Soria. Sal. 16,30.

**Ciria-Almenar-Soria.**—67 km. Empresa: Ruiz Martínez. Servicio: Lunes, miércoles, jueves y sábados. Itinerario: Ciria, Borobia, Toranzo, Noviercas, Pinilla, Jaray, Cardejón, Caseta, Castejón, Almenar, Andava, Mazalvete, Ojuel, La Mata, Carazuelo, Duáñez, Martialay, Caseta, Ontalvilla, Soria.

Sal. 7. Ciria. Llg. 19,30.

Llg. 10. Soria. Sal. 16,30.

**San Leonardo-Soria.**—54 km. Empresa: Liso Moreno. Servicio diario, excepto domingos. Itinerario: San Leonardo, Navaleno, Amogable Emp. Piclarena, La Blanca, Cabrejas del Pinar, Abejar, Herreros, Villaverde del Monte, Cidones, Ocenilla, Toledillo, Soria.

Sal. 7,45. San Leonardo. Llg. 18,35.

Llg. 9,45. Soria. Sal. 16,35.

**Soria-Logroño.**—106 km. Empresa: J. Martínez. Servicio diario, excepto domingos. Itinerario: Soria, Garray, Almarza, La Póveda, San Andrés, Pajares, Lumbreras, Emp. Junta-los Rios, Villanueva de Cameros, Torrecilla de Cameros, Panzares, Castañares de la Cueva, Viguera, Islallana, Nalda Emp., Albelda Emp., Lardero Emp., Logroño.

Sal. 16. Soria. Llg. 13,45.

Llg. 20. Logroño. Sal. 9,45.

**Madrid-Soria.**—217 km. Empresa: «Renfe», «Continental Auto». Sale de Madrid, calle Alenza, 20. Servicio diario, excepto domingos. Itinerario: Madrid, Taracena, Tórtola, Ciruelos, Emp. Torre-Hita, Padilla de Hita, Casa de San Yahudo, Mirabrio, Jadraque, Pimoque, Negredo, Rebollosa, Río Frio, Emp. Atienza, Hucobillas, Paredero, Baraona, Villasayas, Cobertelada, Almazán, Lubia, Los Rábanos, Soria.

Sal. 8 Madrid. Llg. 20.

Llg. 14. Soria. Sal. 14.

**Valladolid-Soria-Zaragoza.**—206 km. Sale: De Valladolid, calle María de Molina, 10. De Soria, Ramón y Cajal, 2. De Zaragoza, Avda. Madrid, 7. Servicio: Lunes, miércoles y viernes, sale de Valladolid; martes, jueves y sábados, sale de Zaragoza.

Sal. 10,30. Valladolid. Llg. 19,40.

Llg. 14,30. Soria. Sal. 15,40.

Sal. 15,30. Soria. Llg. 14,40.

Llg. 19,40. Zaragoza. Sal. 10,30.

**San Leonardo-Burgo de Osma.**—34 km. Empresa: Eustaquio Madurga García. Itinerario: San Leonardo, Casarejos, Herrera de Soria, Ucero, Valdelinares, Sotos del Burgo, Valdeluviel, Barcebalejo, Burgo de Osma.

Sal. 7 y 15,30. San Leonardo. Llg. 13,30 y 20,30 } Lunes  
Llg. 8,30 y 17. Burgo de O. Sal. 12 y 19. } Miércoles  
} Sábados

Sal. 7. San Leonardo. Llg. 20,30 } Martes  
Llg. 8,30. Burgo de O. Sal. 19 } Jueves  
} Viernes

**Burgo de Osma-Sigüenza.**—85 km. Empresa: Eustaquio Madurga Garcia. Servicio diario, excepto domingos. Itinerario: Lodares de Osma, Valdenebro, empalme Puente Illán, Hortezueta, Berlanga de Duero, Ciruela, Casillas, Caltojar, La Riba de Escalote, Barcones, Paredes, Rienda, Valdelcubo, La Riba de Santiuste, Barbolla, Imón, Emp., Riosalido, Palazuelos, Sigüenza.

Sal. 8,30. Burgo de Osma. Llg. 17.  
Llg. 11,30. Sigüenza. Sal. 14.

**Almazán-Aranda de Duero.**—Empresa: Renfe. Itinerario: Almazán, Barca, Rebollo de Duero, Andaluz Emp., Hortezueta, Berlanga de Duero, Puente Illán, Bayubas de Abajo, Valdenebro de Gormaz, Velilla de San Esteban, Langa de Duero, Zuzones, La Vid, Vadocondes, Fresnillos, Aranda de Duero.

Servicio parcial diario a diferentes horas.

**Burgo de Osma-Retortillo.**—40 km. Empresa: Gonzalo Ruiz. Itinerario: Retortillo de Soria, Sauquillo de Paredes, Nograles, Galapagares, Recuerda de Gormaz, Quintanas de Gormaz, El Enebral, Olmeda, Burgo de Osma.

Servicio diario, excepto domingos.

Sal. 7. Retortillo de Soria. Llg. 20,30.  
Llg. 8,30. Burgo de Osma. Sal. 19.

**Burgo de Osma-Estación de Osma La Rasa.**—7 km. Empresa: Isidoro Cecilia Frias. Itinerario: Burgo de Osma-La Rasa (Estación). Diario.

Sal. 12,15 y 16,15. Burgo de Osma. Llg. 13,15 y 17,15.  
Llg. 12,30 y 16,30 Osma La Rasa. Sal. 13 y 17.

**Burgo de Osma-Madrid.**— 183 km. Empresa: «La Castellana». Itinerario: Madrid, Alcobendas, San Sebastián de los Reyes, Venta Pesadilla, San Agustín, El Molar, Pedrezuela, Venturada, Cabanillas Sierra, La Cabrera, Lozoyuela, Buitrago, La Serna, Venta Pio, Robregordo, Somosierra, Sto. Tomé Puerto, Cerezo de Abajo, Castillejo de Mesleón, Riaza, Gomeznarro, Saldaña, Santa María, Ayllón, La Caseta, Piquera de San Esteban, Peñalba de San Esteban, Aldea de San Esteban, San Esteban de Gormaz y Burgo de Osma. Servicio diario.

Sal. 7,30 Burgo de Osma. Llg. 13,45.  
Llg. 13,15. Madrid. Sal. 8.

## **Hoteles y Pensiones de Soria (capital)**

### **Hoteles**

*Hotel Florida.* 2.<sup>a</sup> clase. Nicolás Rabal, 9. Teléf. 1400.

*Hotel Las Heras.* 2.<sup>a</sup> clase. Plaza Ramón y Cajal, 3. Teléfono 1900.

*Hotel Comercio.* 2.<sup>a</sup> clase. Avenida de Navarra, 1. Teléfono 1500.

*Hotel Ruiz.* 3.<sup>a</sup> clase. Numancia, 49. Teléf. 1690.

### **Pensiones, Casas de Huéspedes y de Viajeros**

*Pensión Avenida.* 2.<sup>a</sup> clase. Avda. de Navarra, 3. Teléfono 2341.

*Pensión Iris.* 2.<sup>a</sup> clase. Aguirre, 16. Teléf. 1972.

*Pensión David.* 3.<sup>a</sup> clase. Campo, 6. Teléf. 1866.

*Pensión Soria.* 3.<sup>a</sup> clase. Caballeros, 29. Teléf. 2171.

*Pensión Sanz.* 3.<sup>a</sup> clase. Numancia, 15. Teléf. 1287.

*Pensión Corchón.* 3.<sup>a</sup> clase. Numancia, 15. Teléf. 1659.

*Nueva Pensión.* 3.<sup>a</sup> clase. Alfonso VIII, 4, 4.<sup>o</sup> Teléf. 1893.



*Pensión Numancia*. 3.<sup>a</sup> clase. Gral. Mola, 9. Teléf. 1387.

*Pensión Villa*. 3.<sup>a</sup> clase. Gral. Mola, 37 y 39.

*Victoria Pascual*. 3.<sup>a</sup> clase. Ramón Benito Aceña, 3.

### **Restaurantes**

*Cafetería «Alameda»*. Parque de la Dehesa. Teléf. 1148.

*Apolonia*. Ramón Benito Aceña, 8. Teléf. 1212.

*Brasil*. San Clemente, 2. Teléf. 1443.

*David*. Campo, 6. Teléf. 1866.

*Diana*. Vicente Tutor, 4. Teléf. 2186.

*Iris*. Aguirre, 16. Teléf. 1972.

*La Oficina*. Numancia, 3. Teléf. 1846.

*Mery*. Ramón y Cajal, 2. Teléf. 1745.

*Pérez*. Campo, 10. Teléf. 1605.

*Perla*. San Clemente, 1. Teléf. 1768.

*Sol*. Ferial, 8. Teléf. 1270.

*Urbión*. Ramón Benito Aceña, 9. Teléf. 1569.

*Viuda de Cirilo Ruiz*. Numancia, 49. Teléf. 1690.

### **Hoteles y Pensiones de Soria (provincia)**

*Agreda*. Hotel Comercio. 3.<sup>a</sup> categoría. Teléf. 22.

Fonda Oriente. 2.<sup>a</sup> categoría.

Posada Planillo.

Pensión «Cipri». 3.<sup>a</sup> categoría. Venerable, 1.

*Almazán*. Posada. Eduardo Zúñiga. Teléf. 14.

*Burgo de Osma*. Fonda Joaquín Díez. Universidad, 2.  
Teléf. 63.

Casa de Huéspedes. A. Alonso. Universidad, 10. Telé-  
fono 61.

*Abejar*. Posada de María Amor Pérez.

*Almajano*. Posada de Castor Sanz Antón.

*Almarza*. Casa de Huéspedes de Domingo Jiménez.

*Arcos de Jalón*. Fonda de Hilario Sampedro. Teléf. 48.

Casa de Huéspedes «La Estación». J. Pérez.

- Posada «Ferroviaria». Teléf. 34.  
Posada Sampedrano.
- Berlanga de Duero*. Posada de Jacinta de Miguel.  
Casa de Huéspedes de Milagros M. Pérez. Teléf. 7.
- Baraona*. Posada de Benito Letona.
- Borobia*. Posada de José Tobio.
- Coscurita*. Casa de Huéspedes de E. Mateo (Estación).
- Covaleda*. Fonda Florencio de San Miguel. 3.<sup>a</sup> clase. Teléfono 27.
- Esteras de Medina*. Hostelería. 2.<sup>a</sup> clase. José Alcolea.
- Gómara*. Fonda «Miza». Generalísimo, 1.
- Medinaceli*. Albergue de la D. G. Turismo. Hotel 1.<sup>a</sup> B. Teléf. 3.  
Hostal de «Medinaceli». Pensión. 2.<sup>a</sup> clase. Saturia Medina. Portillo, 1.
- Navaleno*. Fonda de María García. 3.<sup>a</sup> clase. Teléf. 8.
- Olvega*. Fonda de Felipe Sánchez. 2.<sup>a</sup> clase. Teléf. 7.
- Quintana Redonda*. Posada de Paulino García.
- Retortillo*. Casa de Huéspedes de Martín Andrés.
- San Esteban de Gormaz*. Fonda Gormaz. 2.<sup>a</sup> clase. Teléfono 8.
- Salinas de Medinaceli*. Fonda Saturnino García. P. Estación.  
Fonda Ángel Calvo. 3.<sup>a</sup> clase.  
Casa de Huéspedes de Antonio Palacios (Estación).  
Casa de Huéspedes de Claudia Anguita Sigüenza.
- San Leonardo de Yagüe*. Fonda Rupérez. 3.<sup>a</sup> clase. Teléfono 18.  
Fonda «La Pinariega». 3.<sup>a</sup> clase. Teléf. 10.  
Fonda «Luisa». 3.<sup>a</sup> clase.
- San Pedro Manrique*. Posada Comercio. J. González.
- Vinuesa*. Pensión «Marisol». 3.<sup>a</sup> clase. Carretera Fte. Sallada.  
Casa de Huéspedes de Abundio Garrido. Mayor, 1.

## Museos

### Museo Numantino

Situado en el paseo del General Yagüe. Edificio construido ex profeso por el arquitecto D. Manuel Anibal Alvarez a expensas del filántropo soriano D. Ramón Benito Aceña, quien lo donó al Estado en 1919.

En sus tres grandes salas se hallan reunidos objetos hallados exclusivamente en las excavaciones hechas en Numancia. En la primera pueden verse los hallazgos hechos en el estrato más profundo, pertenecientes a la época *eneolítica*, y varios miles de objetos de la Numancia celtibérica, consistentes en restos constructivos de la ciudad quemada, vasos diversos, huesos calcinados, armas y utensilios cuya cronología abarca desde fines del siglo IV al año 133 a. de J. C., fecha en que ardió la heroica ciudad. En la 2.<sup>a</sup> sala se halla la magnífica colección de vasos pintados numantinos que en número de unos 900 acreditan a Numancia como el más importante alfar de la España antigua. Estos vasos se hallan clasificados en tres secciones: vasos blancos de pinturas policromas, rojos de pinturas policromas y rojos de pinturas negras. La clasificación responde no solamente al aspecto y a la técnica sino también a la cronología. En la misma sala se exponen fibulas, colgantes, amuletos, pendientes, sortijas, broches de cinturón y cuanto constituía el pobre joyero numantino. En la sala 3.<sup>a</sup> se reúnen las antigüedades romanas, mucho más pobres en calidad y en interés que las indígenas. Restos de estuco pintado de las habitaciones, estilos de escribir sobre tabletas, fragmentos de vidrios, armas, una importante colección de vasos de *terra sigillata* y a la *barbotina* y, finalmente, el monetario con unas 400 piezas de plata y bronce de acuñación indígena y romana.

También se halla en esta sala un brazo de bronce, residuo de la estatua de alguna divinidad femenina, único resto hallado de escultura romana.

Horas de visita: Invierno, de 10 a 1 y de 3 a 6.

Verano, de 10 a 1 y de 3 a 7.

Días festivos, de 10 a 1.

### *Museo Celtibérico*

Instalado en dos salas de la planta baja de la Diputación Provincial, contiene objetos pertenecientes a la 2.<sup>a</sup> Edad del Hierro hallados en yacimientos de la comarca y a los que no era posible dar cabida en el Numantino por impedirlo las cláusulas fundacionales de éste, reservado a los hallazgos hechos en Numancia. Ambos museos se complementan, haciendo de Soria la sede de la arqueología celtibérica. La parte epigráfica y los mosaicos pertenecientes a este museo, por no haber en él sitio suficiente, se hallan instalados en la iglesia de San Juan de Duero.

Horas de visita: De 10 a 1.

## **Índice de los monumentos más notables de la provincia**

### **S O R I A**

#### *Situación*

Soria está situada en el collado que forman dos cerros fronteros, el Castillo y el Mirón, a la orilla derecha del río Duero y al Este de la Sierra de San Marcos. Otras colinas, Santa Bárbara y el monte de las Animas la vigilan y resguardan.

#### *Descripción*

Soria tiene 22.000 habitantes en la actualidad.

Respondiendo a su abolengo y carácter milenario, las calles de Soria son, en general, estrechas y tortuosas, pero limpias y bien empedradas, y aún tiene algunas principales, como son las del Collado, Marqués de Vadillo, Numancia y el Ferial, que son anchas y con excelente pavimento. Posee Soria también espaciosa plaza provista de arbolado y varios paseos con jardines bien cuidados.

### *Historia*

Por los históricos recuerdos que Soria encierra, por el carácter peculiar que su vida conserva, es una ciudad muy interesante. Su institución de los Doce Linajes Troncales, fundada por el Rey Alfonso VIII de Castilla, unidad nobiliaria que siguió la ciudad en la Edad Media; los muchos escudos señoriales que ostentan las fachadas de las casonas de las calles Real y de Caballeros; los seculares templos y el grandioso palacio de los Condes de Gómara, demuestran su rancio abolengo.

### *Clima*

El clima medio es el siguiente:

Temperatura: Primavera, 10°, 8. Verano, 19°, 7. Otoño, 10°, 4. Invierno, 4°, 0.

Lluvia anual: 544 mm.; días de nieve, 15.

## **Monumentos**

### *Iglesia de Santo Domingo*

Monumento Nacional. Uno de los mejores y más puros monumentos románicos de Soria. Su fachada, rica y armónica, se compone de dos motivos centrales; la portada con timpano y archivolta y un gran rosetón abocinado, a los lados corren dos series de ciegas arquerías, la ornamentación es sumamente interesante.

2 p. 104  
Concatedral de San Pedro

Fue erigida esta iglesia en Colegial y entregada a los canónigos de San Agustín en el año 1152. De su antiguo románico solamente se conserva el claustro. Monumento Nacional. De bellísima traza. Este templo guarda magníficos retablos de talla de estilo barroco, y la más bella obra pictórica que hay en Soria, un magnífico tríptico flamenco.

Iglesia de San Juan de Rabanera

Monumento nacional. Ejemplar románico de gran originalidad y en el que se mezclan influencias bizantinas con recuerdos clásicos y tanteos ojivales. Su ábside es uno de los más interesantes en el románico; tiene dos ventanas en vez de las tres características, festoneadas por hojas de acanto. La portada del Poniente no pertenece a esta iglesia, a la cual fué trasladada en el año 1902, y procede del desaparecido templo de San Nicolás.

Palacio de los Condes de Gómara

Joya de la arquitectura civil soriana, construido en piedra de sillería, y se yergue sobre un altozano dominando su robusta torre sobre la ciudad. La espléndida fachada ostenta monumental escudo heráldico.

3  
Claustro de San Juan de Duero

Monumento Nacional. Fundación de la Orden Templaria de San Juan de Jerusalén. Su claustro original y rarísimo en el mundo ofrece carácter extraordinario; la variedad de sus arquerías (románico-ogival-oriental), los chaflanes, los arcos y la clave pendiente parecen indicar que aquí, contra la corriente de la Edad Media, ha predominado con lo constructivo más el capricho fantástico del arquitecto que las normas y estilos clásicos.

## Monumentos de la Provincia

### Agreda

Situación: La villa de Agreda se halla situada en la carretera de Taracena-Francia y Soria-Zaragoza; dista 51 kilómetros de la capital de la provincia. Tiene estación de F. C. en la línea Soria-Castejón.

#### *Barrio de los Castejones*

En uno de los altozanos que circundan la villa, existe aún la vetusta plaza de los Castejones, formada por palacios en ruinas que circundan su torre, atalaya medieval, y sobre el barrio alto de la Custodia y junto a la puerta de Añaviejo, queda otra fuerte torre que domina la villa. En la calle de Tutor, entre viejas y típicas casonas, se encuentra el palacio de los Castejones, obra del siglo XII, coronada de aragonesas torres de ladrillo.

#### *Iglesia de los Milagros*

Fundada en el siglo XVI; en ella se da culto a una imagen de la Virgen, bello ejemplar de las vírgenes negras medievales del siglo XIV. También son notables una imagen de San Francisco, de la escuela de Pedro Mena, y dos retablos góticos que se alzan a los pies del templo, ambos del siglo XV y de la escuela aragonesa.

#### *Convento de la Concepción*

Su interés radica en los numerosos recuerdos que en él se conservan de la venerable Madre Sor María de Jesús, eximia escritora mística, consejera del Rey Felipe IV.

#### *Nuestra Señora de Magaña*

Iglesia de fábrica gótica y tres naves y bóvedas con marcadisimas nervaduras, conservándose en ella un reta-

blo gótico del siglo XV, y la pila bautismal románica en que fué bautizada Sor María de Agreda.

### *San Juan*

Iglesia del siglo XV, de una sola nave y puerta renacentista de triple archivolta.

### *Nuestra Señora de la Peña*

Su estilo es románico y su planta de dos naves, caso bien poco frecuente. En ella se conserva un gran retablo gótico de fines del siglo XV, de escuela levantina. También guarda otro pequeño de cinco tablas algo más antiguo que el anterior, y otro retablo gótico del siglo XIV de escuela aragonesa.

### *San Miguel*

Conserva su torre románica almenada, pero la iglesia es gótica de fines del siglo XV. La capilla mayor (1519) tiene un hermoso retablo plateresco.

### *Murallas árabes*

En el extremo E. de la villa se ven las murallas árabes, y en uno de sus lienzos, una puerta califal de arco enjarjado que da acceso al castillo de la Muela. Esta puerta es Monumento Nacional.

### **Almazán**

Situación: La villa de Almazán se halla situada en la carretera de Taracena-Francia, Burgo de Osma-Ariza. Mediavaceli-Almazán y Almazán-Gómara; dista 34 kilómetros de la capital de la provincia. Tiene estación de F. C. en las líneas de Soria-Torralba-Madrid y Valladolid-Ariza.

### *Puertas de la villa*

De las cuatro puertas de acceso que tuvo la vieja ciu-



dad, se conservan la de la Villa, que sirve de paso a la Plaza Mayor; la de Herreros, junto a la carretera que conduce a Madrid y Zaragoza, y la del Mercado, en la parte occidente de la población. Las de la Villa y Herreros, son de arco apuntado, flaqueado por tambores semicilíndricos, y la del Mercado, apuntada también y abierta entre robustos prismas.

### *Nuestra Señora de Campanario*

Fábrica de tres naves y tres ábsides; su máximo interés lo despierta la entrada de la capilla que fué de don Juan Laynez, padre de Fray Diego Laynez.

### *San Miguel*

Monumento Nacional. Fábrica románica de curiosa planta, tosca ejecución, proporciones rudas y cubiertas en el espacio central del crucero con bóveda mahometana de tipo occidental.

### *Palacio de los Condes de Altamira*

En las postrimerías del siglo XV se levantó este suntuoso palacio de los Hurtados de Mendoza, cuyas bellas avenidas se elevan junto al río Duero. A finales del siglo XVI se rehizo la imponente fachada principal con líneas clasicistas. De su interior sólo merecen atención algunos detalles de la escalera principal.

### **Berlanga de Duero**

Situación: Esta villa se halla situada en la carretera de Burgo de Osma-Sigüenza y Burgo de Osma-Atienza. Dista 63,3 kilómetros de la capital de la provincia. Tiene estación de F. C. en la línea Valladolid-Ariza.

### *La Colegiata*

Monumento Nacional. Fué construida en 1514 por el

Marqués don Íñigo de Velasco. Es un espléndido ejemplar de transición ojivo-renacentista. La forman tres naves y capilla mayor en cruz griega poligonal. La iglesia es rica en tallas, sepulcros y retablos. La sillería del coro ricamente labrada data del año 1580, igualmente la hermosa verja de madera del mismo. En el lado izquierdo de la capilla hay un bello sepulcro plateresco de dos laudas. Un magnífico retablo tallado de estilo gótico tardío y de traza flamenca cierra esta capilla.

### *Palacio de los Marqueses de Berlanga*

De él se conservan las ruinas formadas por un largo recinto flaqueado de torres. Tuvo un hermoso patio sostenido por columnas jónicas y con lujosos jardines; todo ello es obra del Renacimiento.

### *El Castillo*

Es un recinto exterior de altas murallas, con otro interno de fortísimos y bajos tambores que guardan en el centro la esbelta torre del homenaje.

### *Ermita de San Baudilio de Casillas*

Monumento Nacional. A nueve kilómetros de Berlanga de Duero, en la carretera Soria-Burgo de Osma-Sigüenza.

Fábrica mozárabe de curiosísima traza. Es un aspecto rectangular, cubierto por bóveda, que apoya en un pilar central del que a modo de ramas de palmera parten ocho nervios que van a morir en los comedios de los muros y en los ángulos. Sobre el macho central y en el interior de la bóveda, queda un hueco, posible relicario, con cupulilla de nervios cruzados, de tipo cordobés.

### **Burgo de Osma**

Situación: En la carretera Soria-Valladolid y dista 58,2

kilómetros de la capital de la provincia, estando unido con la carretera Soria-Burgos por ramal de 34 kilómetros. Su estación de F. C. es la de Osma-La Rasa, en la línea Valladolid-Ariza, distando siete kilómetros de la estación.

### *Universidad de Santa Catalina*

Construida en 1555, su fachada es sencilla, adornada de grutescos, y su bello patio central de estilo renacentista, marca dos órdenes de arquerías superpuestas.

### *La Catedral*

Monumento Nacional. Fué comenzada a construir en románico, a principios del siglo XII, de cuyo estilo quedan algunos restos en la antigua Sala Capitular. En 1231 se comenzó la reconstrucción en estilo ojival muy influida por la de Burgos. De su exterior merecen citarse la puerta principal del siglo XIII, la pequeña puerta gótica del lado Norte y la torre, construida a mediados del siglo XV en bellas líneas barrocas.

### *Ruinas de Uxama*

Monumento Nacional. A dos kilómetros de la villa, situadas en la cumbre del cerro Castro, afloran restos de los antiguos edificios romanos.

### **Caracena**

Situación: En la línea del F. C. Valladolid-Ariza, dista 72 kilómetros de la capital de la provincia.

### *Ermita de Nuestra Señora de Termes*

De estilo románico, acusa el tipo regional de galería porticada. Es obra del siglo XII.

### **Cuevas de Soria**

Situación: Se halla en la línea de F. C. Soria-Coscuri-

ta a cinco kilómetros en el pueblo de Quintana Redonda. Dista 13 kilómetros de la Capital de la provincia.

### *«Villa» Romana*

Monumento Nacional. De esta «villa» se conservan tres pavimentos de mosaico romano policromados de época imperial que ornán los muros. Se han encontrado veintiocho habitaciones con pavimento de este género.

### **Garray**

Situación: En la carretera Soria-Logroño, dista 7,6 kilómetros de la capital de la provincia.

### *Ermita de los Santos Mártires*

### *Ruinas de Numancia*

Monumento Nacional. Sobre un cerro se encuentran los restos de lo que fué heroica ciudad de Numancia, que sucumbió a sí misma en las llamas antes que entregarse a las Legiones Romanas.

### *Monumento*

Erigido en honor de los heroicos defensores numantinos.

### **Gormaz**

Situación: Se halla en la carretera Burgo de Osma-Si-güenza. Dista 76 kilómetros de la capital de la provincia. Tiene estación de F. C. en la línea Valladolid-Ariza, a tres kilómetros en el pueblo de Quintanas de Gormaz.

### *Castillo*

Monumento Nacional. Se destaca sobre la amplia meseta de una colina, junto al cauce del río Duero. Puede decirse que del castillo sólo quedan ruinas de su murado, con torreones y escasos restos arquitectónicos. Todo ello

es obra milenaria, a trozos romana y con sillares labrados. Se conserva una puerta califal de la dominación árabe.

### **Medinaceli**

Situación: Emplazado en la carretera de Almazán-Medinaceli, a dos kilómetros de la de Madrid-Barcelona, partiendo de Salinas de Medinaceli. Dista 75,1 kilómetros de la capital de la provincia. Tiene estación F. C. en la línea de Madrid-Barcelona, a dos kilómetros en el pueblo de Salinas.

#### *La Colegiata*

Obra del siglo XVI de estilo ojival. El presbiterio está separado del resto de la iglesia por una suntuosa verja gótica labrada en el siglo XVI.

#### *Fortificaciones*

Lienzos de murallas de grandes sillares de la época imperial romana. De las cuatro puertas características de las ciudades romanas, se conserva en pie un arco apuntado túmido.

#### *Arco Romano*

Monumento Nacional. El monumento de mayor relieve en la arqueología romana de esta villa, es el imponente Arco Romano, levantado en la línea de la muralla, monumento honorífico y el único de triple arquería que se conserva en España.

### **Monteagudo de las Vicarías**

Situación: En la carretera Soria-Ariza por Almazán, dista 64 kilómetros de la capital de la provincia.

#### *Castillo-Palacio*

Monumento Nacional. De estilo gótico, con intere-

sante patio renacentista, obra de mediados del siglo XVI.

### **Morón de Almazán**

Situación: Se halla en la carretera Burgo de Osma-Ariza, dista 74 kilómetros de la capital de la provincia. Tiene estación de F. C. en la línea de Valladolid-Ariza.

#### *Plaza Mayor*

Las viviendas rurales envuelven la bella Plaza Mayor, formada en el siglo XVI por casonas renacentistas con gran sabor solariego.

#### *Iglesia*

La Plaza Mayor está dominada por la espaciosa iglesia, con hermosa torre, coronada por magnífica crestería.

### **San Esteban de Gormaz**

Situación: En la carretera Soria-Madrid por Riaza, dista 70 kilómetros de la capital de la provincia. Tiene estación de F. C. en la línea Valladolid-Ariza.

#### *Iglesia de San Miguel*

Con bella galería porticada románica de comienzos del siglo XII; su ábside también es románico.

### **Monasterio de Santa María de Huerta**

Monumento Nacional. Situado en la carretera Madrid-Zaragoza, en el kilómetro 178 en el pueblo de Santa María, a la izquierda un corto camino conduce al monasterio. Dista 77,6 kilómetros de la capital de la provincia. Tiene estación de F. C. en la línea Madrid-Barcelona.

En los finales del siglo XII, el Rey Alfonso VIII puso la primera piedra de este Monasterio, perteneciente a la Orden del Cister.

El interior del templo es de tres naves. Sus muros es-

tán decorados con frescos alusivos a la batalla de las Navas de Tolosa. Es digno de mención el retablo mayor, labrado por Félix Malo, y la Virgen románica, que se supone llevara sobre su silla caballera el Arzobispo Ximénez de Rada en la batalla de las Navas de Tolosa.

El refectorio y la cocina, son las joyas medievales románicas del Monasterio. Aquél es una inmensa nave de muros calados con rasgados ventanales, donde se destaca la bellísima tribuna del lector. La cocina es también obra monumental y coetánea, formada por inmenso hogar cuadrado que cubre monumental chimenea.

El claustro alto es magnífica obra del Renacimiento. Sus galerías de arco rebajado, ostentan finisimos medallones con nombres de Reyes, Apóstoles y Profetas.

El claustro de la Hospedería es de estilo toscano y lo rodean las dependencias en que se albergaban los visitantes y peregrinos de Santiago. Actualmente este Monasterio está habitado por monjes del Cister.

### **Uçero**

Situación: Está en la carretera Burgo de Osma-San Leonardo, dista 55 kilómetros de la capital de la provincia. Tiene estación de F. C. en la línea Soria-Burgos, a 19 kilómetros en el pueblo de San Leonardo.

### *Castillo*

De sus imponentes ruinas se destaca la torre del homenaje aristada de sillería, sus altos ventanales son de estilo renacimiento y sus salones cubiertos de interesantes techumbres datan del siglo XV.

### *Ermita de San Juan de Otero*

Antigua iglesia de los Templarios, en magnífico estado de conservación, obra románica de transición de principios del siglo XII.

## **Excursiones**

### **Picos de Urbión y fuentes del Duero**

A 2.200 metros de altitud. Se puede ir en autobús desde Soria a Duruelo, que dista 55 kms. y desde este punto hasta los Picos de Urbión se puede hacer la ascensión en caballería, invirtiendo unas dos horas. Igualmente se puede hacer desde Covalada y Vinuesa.

Todos los años, en el mes de agosto, se celebra la travesía a nado de la Laguna Negra, subiendo casi hasta la misma una carretera forestal.

### **Moncayo**

A 2.400 metros de altitud. Se puede ir en autobús desde Soria hasta Olvega, que dista 46,1 kms. y desde aquí, por un camino vecinal se va a Cuevas de Agreda, a 58,2 kms. de la capital de la provincia, y a Beratón, que dista 64 kms. y desde estos puntos se puede hacer la ascensión al Moncayo en caballerías, invirtiendo de dos a dos y media horas.

## **Circuitos provinciales**

### **El Valle y los Pinares**

Por Garray, Valdeavellano, El Royo, Vinuesa, Molinos de Duero. 88 kilómetros.

### **La Cuesta de la Galiana y Ucero**

Por Navaleno, San Leonardo, Casarejos, Ucero, Burgo de Osma y Calatañazor. 147,7 kms.

### **Los Pinares de Urbión**

Por Toledillo, Cidones, Molinos de Duero, Salduero, Covalada, Duruelo, Quintanar de la Orden, Canicosa,



Navaleno, La Blanca, Abejar, Villaverde del Monte, Cidones, Toledillo y Soria. 152 kilómetros. Desde Molinos de Duero hasta Abejar, la carretera recorre la más bella zona de los frondosos pinares de Burgos y Soria.

### **La Ronda de los Castillos del Duero**

Por Golmayo, Carbonera, Villaciervos, Calatazañor, Valdealvillo, Torralba del Burgo, Burgo de Osma, San Esteban de Gormaz, Burgo de Osma, Lodaes de Osma, Hortezueta, Berlanga de Duero, Hortezueta, Almazán, Lubia, Los Rábanos, Soria. 211 kilómetros.

### **Monumentos Medievales**

Por Los Rábanos, Lubia, Almazán, Morón de Almazán, Alentisque, Valtueña, Monteagudo de las Vicarias, Santa María de Huerta, Arcos de Jalón, Somaén, Jubera, Lodaes de Medinaceli, Agradas, Sauquillo del Campo, Almazán, Lubia, Los Rábanos, Soria. 191,3 kilómetros.

## **Circuitos interprovinciales**

### **Itinerario 1.º**

Soria, Puerto de Piqueras (a 1.710 metros de altitud), Isla Llana (empalme para Navarrete, suntuosa iglesia parroquial, empalme para Nájera); Nájera (iglesia de Santa María la Real, bella fábrica arquitectónica, interesante claustro renacentista, cripta-panteón de Reyes, bella sillería del coro); empalme para San Millán de la Cogolla, (amplio monasterio llamado el Escorial de la Rioja, iglesia mozárabe de San Millán de Suso; Nájera), Isla Llana, Puerto de Piqueras, Soria. 256 kilómetros.

### **Itinerario 2.º**

Soria, Covalada, Quintanar de la Sierra, Salas de los

Infantes, Hortigüela (empalme para Cobarrubias), San Pedro de Arlanza (interesantes ruinas románicas), Cobarrubias (Torre llamada de Doña Urraca, Casa Ayuntamiento, Colegiata y Museo Parroquial, empalme para Santo Domingo de Silos); Santo Domingo de Silos (Monasterio de maravilloso claustro, joya de la arquitectura románica castellana; Hospedería en el Monasterio sólo para hombres); Cobarrubias, San Pedro de Arlanza, Hortigüela, Sala de los Infantes, La Gallega, San Leonardo, Navaleno, Cidones, Toledillo, Soria. 275 kilómetros.

### **Itinerario 3.º**

Soria, Almazán, Monteagudo de las Vicarías, Alhama de Aragón (importante establecimiento balneario), Nuévalos, Monasterio de Piedra (Ruinas del monasterio cisterciense, maravillosas cascadas en que se precipita el río Piedra, piscifactoria), Ateca, Calatayud (suntuosa iglesia de Santa María, con bellísimas torres mudéjares), Torrelapaja, Soria. 239 kilómetros.

### **Itinerario 4.º**

Soria, Agreda, Tarazona (catedral gótica, de bello triforio, interesante claustro gótico mudéjar), Veruela (ex-monasterio cisterciense, iglesia de transición románico-ojival, bello claustro) Tarazona, Agreda, Soria. 155 kilómetros.

## Distancias más cortas




*desde Soria a cada uno de los pueblos de la provincia  
que se hallan comunicados por carretera  
o camino vecinal*

|                         | <u>Kms</u> |                        | <u>Kms.</u> |
|-------------------------|------------|------------------------|-------------|
| Abejar..                | 28,5       | Ausejo ..              | 17,8        |
| Adradas . . . . .       | 51         | Baniel.....            | 40,5        |
| Aguaviva de la Vega..   | 94,8       | Baraona . . . . .      | 59          |
| Alameda (La). . . . .   | 58         | Barca. . . . .         | 43,3        |
| Abalate (Granja de) .   | 64,8       | Barcebal . . . . .     | 77,3        |
| Alcoba de la Torre..    | 96,5       | Barcebalejo ..         | 62,5        |
| Alcubilla Avellaneda..  | 93,2       | Barcones . . . . .     | 93,5        |
| Aldea de S. Esteban     | 76,3       | Barriomartin . . . . . | 29,9        |
| Aldehuela Periañez .    | 15,5       | Bayubas de Abajo .     | 53          |
| Aldehuela del Rincón    | 39,5       | Beltejar . . . . .     | 66,7        |
| Aldealices. . . . .     | 21,5       | Benamira . . . . .     | 84,5        |
| Aldealpozo . . . . .    | 23         | Berlanga de Duero .    | 69,3        |
| Aldealseñor... . . . .  | 19,5       | Blanca (La).....       | 38          |
| Alentisque.....         | 54,5       | Bliccos . . . . .      | 53          |
| Aliud. . . . .          | 35,4       | Bocigas de Perales. .  | 95,6        |
| Almajano . . . . .      | 15,6       | Blocona . . . . .      | 68,3        |
| Almaluez . . . . .      | 84,7       | Boñices.....           | 40          |
| Almántiga . . . . .     | 40         | Borobia (por Ciria)... | 56,4        |
| Almarail (por Gómara)   | 47         | Buberos . . . . .      | 28,7        |
| Id. por (Almazán).      | 55         | Buitrago.....          | 12,1        |
| Almarail (p. C. Solana) | 25,4       | Burgo de Osma..        | 58,2        |
| Almarza . . . . .       | 22,4       | Cabrejas del Pinar.... | 39          |
| Almazán. . . . .        | 34         | Calatañazor. . . . .   | 33          |
| Almazul . . . . .       | 38,4       | Calderuela.....        | 21,9        |
| Almenar . . . . .       | 25,1       | Caltojar. . . . .      | 78,8        |
| Alparrache.....         | 44,3       | Camporredondo. . . . . | 51,6        |
| Alparrache (p. C. Sol.) | 28,4       | Canos (p. Ald. Periañ. | 18          |
| Arancón . . . . .       | 17,8       | Carabantes . . . . .   | 53          |
| Arbujuelo.....          | 82,5       | Carbonera. . . . .     | 8,2         |
| Arcos de Jalón (por     |            | Cardejón . . . . .     | 30          |
| Salinas) . . . . .      | 91,8       | Carrascosa Abajo....   | 79,2        |
| Arévalo de la Sierra.   | 27,8       | Carrascosa Sierra. .   | 22,3        |
| Arganza . . . . .       | 56         | Casarejos (p. S. Leo.. | 60,5        |
| Atauta.....             | 77         | Casas (Las). . . . .   | 3,1         |

|                         |       |                       |      |
|-------------------------|-------|-----------------------|------|
| Casillas de Berlanga..  | 74    | Galapagares..         | 83   |
| Castejón del Campo..    | 30,5  | Gallinero .....       | 24,9 |
| Castil de Tierra. ....  | 39,7  | Garray .....          | 7,6  |
| Castilfrío de la Sierra |       | Golmayo .....         | 5,5  |
| (por Aldeaseñor)...     | 24    | Gómara .....          | 31   |
| Id. por Ausejo.....     | 25,1  | Gormaz. ....          | 76   |
| Castilruiz. ....        | 44,2  | Herreros .....        | 22,5 |
| Castillejo Robledo..    | 100,4 | Hinojosa de la Sierra | 19,5 |
| Centenera del Campo     | 43,7  | Hortezuela.....       | 65   |
| Cidones .....           | 17    | Huérteles.....        | 37   |
| Cigudosa .....          | 51,6  | Ituero .....          | 21,1 |
| Cihuela.....            | 67,5  | Jaray .....           | 30,7 |
| Ciria .....             | 47    | Jubera.....           | 80,8 |
| Ciruela .....           | 72    | Langa de Duero.....   | 88,6 |
| Cirujales.....          | 17,3  | Langosto .....        | 21   |
| Cobertelada .....       | 42    | Laina.....            | 98,8 |
| Collado (El). ....      | 35    | Ledesma .....         | 33,5 |
| Concepción (La). . .    | 30,2  | Liceras .....         | 96   |
| Coscurita .....         | 42    | Lodares de Medina...  | 79   |
| Covalada .....          | 43    | Lodares de Osma (por  |      |
| Cuéllar de la Sierra    | 23,1  | Almazán) .....        | 81,3 |
| Cubo de la Solana ..    | 23,1  | Id. (por Burgo de     |      |
| Cuevas de Soria (Las)   | 24,7  | Osma).....            | 61   |
| Derroñadas .....        | 24,7  | Losilla (La).....     | 20,5 |
| Dévanoss .....          | 57,4  | La Muela.....         | 38,9 |
| Deza .....              | 57    | Lubia .....           | 14   |
| Diustes.....            | 55    | Llamosos (Los). ....  | 17,8 |
| Duáñez.....             | 11,2  | Magaña.. .....        | 34   |
| Duruelo .....           | 48,8  | Mallona (La) .....    | 22   |
| El Espino .....         | 29,6  | Martialay.....        | 9,1  |
| Escobosa Almazán ...    | 53,2  | Matalebreras.....     | 40,2 |
| Estepa de San Juan ..   | 25,9  | Malamala .. .....     | 35,5 |
| Esteras de Medina....   | 81,9  | Matanza.....          | 78,5 |
| Fraguas (Las).....      | 26    | Mazalvete .....       | 18,1 |
| Fresno de Caracena. .   | 76,2  | Mazaterón. ....       | 42,6 |
| Fuensaúco.....          | 11    | Matute.....           | 23,7 |
| Fuentelcarro.....       | 33    | Medinaceli. ....      | 75,1 |
| Fuentelfresno. ....     | 23,2  | Milana (La).....      | 39,3 |
| Fuentelmonge (por       |       | Miñana .....          | 45,9 |
| Gómara).....            | 55,5  | Miño San Esteban. .   | 101  |
| Fuentestrún. ....       | 46,2  | Miranda de Duero...   | 17,3 |
| Fuentetoba .....        | 9,5   | Molinos de Duero....  | 32,4 |

|                                 |      |  |       |
|---------------------------------|------|--|-------|
| Molinos de Razón...             | 32,4 | Quintanar (El).....                    | 41,7  |
| Monteagudo (por Serón).....     | 62   | Quiñonería (La).....                   | 50    |
| Montejo de Licerás...           | 98,5 | Rábanos (Los).....                     | 6     |
| Montenegro de Cameros.....      | 67   | Rabanera del Campo                     | 18,5  |
| Morcuera.....                   | 85   | Rasa (La).....                         | 65,2  |
| Morón de Almazán                | 47   | Rebollar.....                          | 21,8  |
| Muro de Agreda.....             | 47,6 | Recuerda.....                          | 78    |
| Navalcaballo.....               | 11,2 | Rejas de San Esteban                   | 80, 2 |
| Navaleno.....                   | 49,8 | Renieblas.....                         | 9,8   |
| Nafraía la Llana.....           | 33   | Reznos.....                            | 48    |
| Narros.....                     | 19   | Riba de Escalote (La)                  | 86    |
| Navapalos.....                  | 70   | Rioseco de Calatañazor.....            | 42,9  |
| Nepas (por Gómara)..            | 52,6 | Rollamienta.....                       | 25,2  |
| Id. (por Almazán).....          | 48,5 | Royo (El) (por Toldillo).....          | 25,1  |
| Id. (por Alparache)..           | 36,9 | Rubia (La).....                        | 17,4  |
| Nódalo.....                     | 28,3 | Sagides.....                           | 102   |
| Nograles.....                   | 87   | Salduero.....                          | 33, 4 |
| Nolay.....                      | 47,7 | San Andrés de San Pedro.....           | 38    |
| Nomparedes.....                 | 43,3 | Salinas de Medina (Estación).....      | 75,5  |
| Noviercas.....                  | 42   | Salinas de Medina al pueblo.....       | 77,2  |
| Ojuel.....                      | 13,4 | San E. de Gormaz ..                    | 71    |
| Olmillos.....                   | 76,6 | San Leonardo.....                      | 54,5  |
| Olvega (por Aldealpozo).....    | 46,1 | San Pedro Manrique..                   | 47,6  |
| Omeñaca.....                    | 23   | Sta. Cruz de Yanguas                   | 55,1  |
| Oncala.....                     | 30,9 | Santa Cecilia.....                     | 51,1  |
| Osma.....                       | 59,2 | San Felices.....                       | 51,1  |
| Osonilla.....                   | 28   | San Gregorio.....                      | 22,4  |
| Palacio de San Pedro            | 39   | Santa María de Huerta (por Serón)..... | 77,6  |
| Pedraja de S. Esteban           | 69,2 | Sauquillo de Boñices..                 | 42    |
| Pedraza.....                    | 16,6 | Sauquillo del Campo                    | 47    |
| Peñalba de S. Esteban           | 79   | Suellacabras.....                      | 25,0  |
| Peroniel.....                   | 24,5 | Señuela (por camino (de Taroda).....   | 50,6  |
| Pinilla del Olmo.....           | 55,7 | Id. (por Morón).....                   | 51,3  |
| Piquera de S. Esteban           | 82,5 | Serón de Nágima....                    | 46    |
| Pobar.....                      | 25   | Soliedra.....                          | 54,6  |
| Portelárbol (por Buitrago)..... | 23,5 |  |       |
| Póveda (La).....                | 30   |  |       |
| Quintana Redonda...             | 20,2 |  |       |

|  |      |  |       |
|--|------|--|-------|
| Somaén . . . . .                             | 87,5 | Valdemaluque (por S. Leonardo) . . . . . | 68,2  |
| Sotillo del Rincón por Garray) . . . . .     | 31,4 | Id. por Burgo de Osma                    | 56,5  |
| Tarazona . . . . .                           | 53   | Valtueña . . . . .                       | 60,9  |
| Tardajos . . . . .                           | 15,3 | Velasco . . . . .                        | 49    |
| Tardelcuende . . . . .                       | 25,7 | Velilla San Esteban . . . . .            | 80    |
| Taroda . . . . .                             | 51   | Velilla de la Sierra . . . . .           | 7     |
| Tejado . . . . .                             | 36,7 | Vellosillo . . . . .                     | 51,1  |
| Tera (por Garray) . . . . .                  | 20   | Ventas de Ciria . . . . .                | 43    |
| Toledillo . . . . .                          | 11,1 | Ventosa de la Sierra . . . . .           | 24,1  |
| Torlengua (p. Gómara)                        | 54   | Ventosa San Pedro . . . . .              | 44,   |
| Torrearévalo . . . . .                       | 29   | Ventosilla . . . . .                     | 7 1   |
| Torralba del Burgo . . . . .                 | 44   | Viana de Duero . . . . .                 | 42,7  |
| Torreblacos . . . . .                        | 40,4 | Vildé . . . . .                          | 74,8  |
| Torretartajo . . . . .                       | 13,3 | Villabuena de Gormaz                     | 79,8  |
| Torrubia . . . . .                           | 38,3 | Villaciervos . . . . .                   | 14    |
| Trévago . . . . .                            | 48,2 | Villálvaro . . . . .                     | 81 1  |
| Trévago (p. Almajano)                        | 37,9 | Villar de Maya . . . . .                 | 49,4  |
| Ucero (por B. Osma) . . . . .                | 73,2 | Villar del Ala . . . . .                 | 28,2  |
| Id. (por S. Leonardo)                        | 72   | Villar del Río . . . . .                 | 44    |
| Utrilla . . . . .                            | 89,7 | Villarraso . . . . .                     | 30,6  |
| Valdanzo . . . . .                           | 95,6 | Villasayas . . . . .                     | 50,2  |
| Valdealvillo . . . . .                       | 40   | Villaseca de Arciel . . . . .            | 32,2  |
| Valdeavellano de Tera (por Garray) . . . . . | 29,4 | Villaseca Bajera . . . . .               | 40, 7 |
| Valdelagua (por Almajano) . . . . .          | 40,1 | Villaseca Somera . . . . .               | 39,6  |
| Valdeluviel (por Burgo de Osma) . . . . .    | 64,5 | Villaverde del Monte                     | 19    |
|  |      | Vinuesa (por el Royo)                    | 35,7  |
|  |      | Yanguas . . . . .                        | 47,6  |
|  |      | Zayas de Báscones . . . . .              | 67    |





# MAPA TURISTICO DE LA PROVINCIA


## ITINERARIOS



- Límite de provincia
- Carreteras importantes
- id. secundarias
- Ferrocarril
- Rios
- Castillo ó muralla
- Albergue de turismo


- Capital
- Cabeza de Partido
- Pueblos
- Iglesia interesante
- Abadía, monasterio
- Ruinas interesantes
- Zona de pinares





# Visitad Soria

RELICARIO DEL  
ARTE ROMÁNICO



Límite de provincia  
 Carreteras importantes  
 id secundarias  
 Ferrocarril  
 Ríos  
 Castillo o muralla  
 Alfoque de Castilla