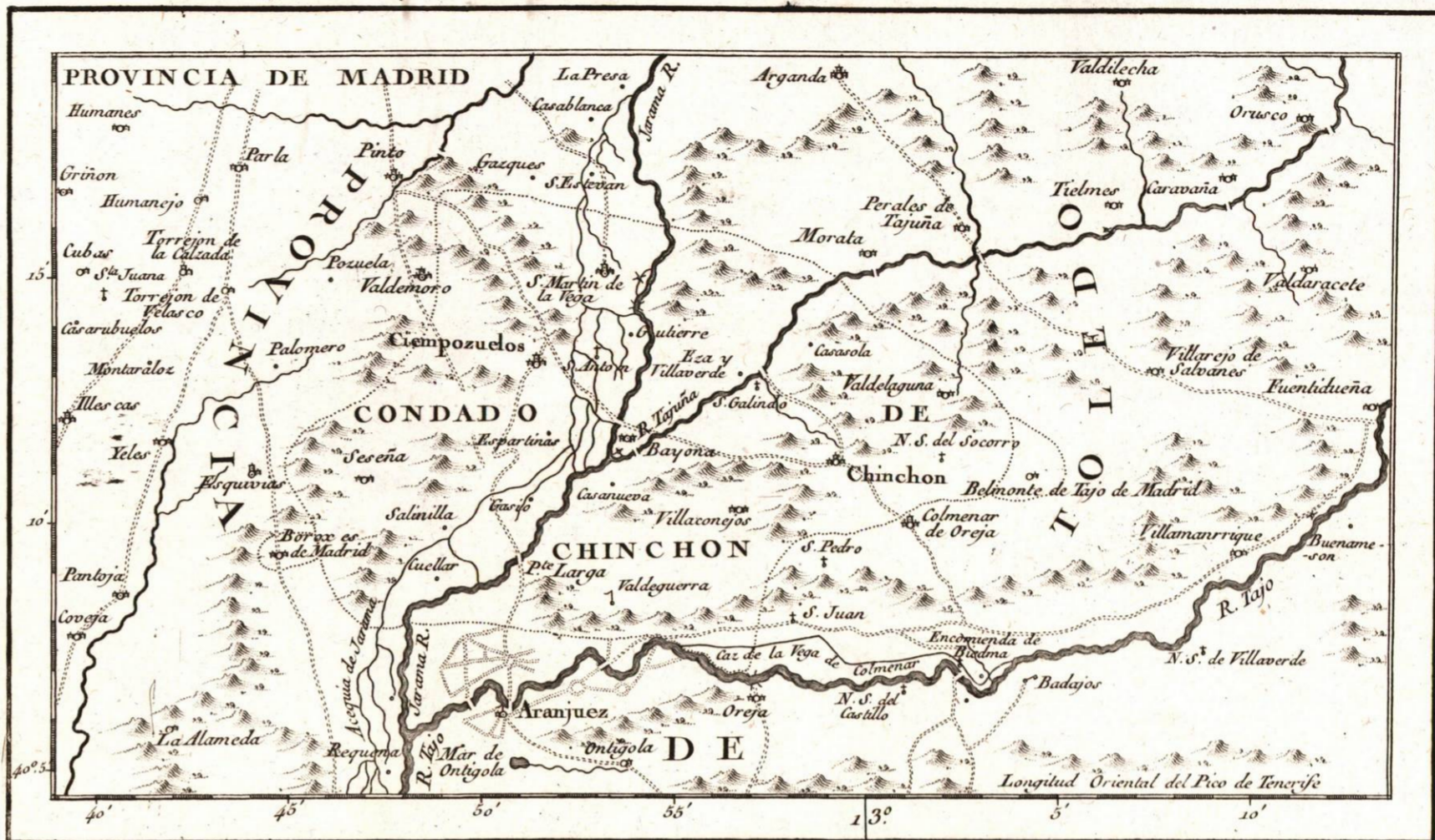


En este Cuadrangulo esta comprehendido el Condado de Chinchon perteneciente a la Provincia de Segovia, que por estar separado de ella y enclavado entre las Provincias de Madrid y de Toledo, se pone por suplemento; advirtiéndose que las Escalas del Mapa sirven tambien para este trozo.



MAPA
DE LA PROVINCIA DE
SEGOVIA.
DEDICADO
Al Serenísimo Señor Don
LUIS ANTONIO JAYME,
Infante de España.

Comprende el Condado de Chinchon; Los Partidos de Ycaza, Peñaranda, Pedraza, Fuentidueña, Riasa, Coca, Ayllon, Maderuelo, Montijo, Fresno, y Aza: los Sexmos de S. Martín, Cabezas, Valcorva, Lozoya, Montemayor, Trinidad, S.ª Eulalia, S. Lorenzo, S. Millán, Casarrubios, Posaderas, Ontalvilla, Navalmanzano, y la Mata de los Ochavos de Cantalejo, la Sierra y Castillo, Pradena, y Bercimuel: y las Tesorerías de Cuellar y de Sepulveda. Compuesto con las mejores noticias de los naturales. Por D. Tomas Lopez de Vargas Machuca, Geógrafo de los Dominios de S. M., por Real Despacho, de la Academia de S. Fernando, y de la Real Sociedad Bascongada de los Amigos del País. Madrid año de 1773.



MADRID

35 40 45 50 55 1 3° 5 10 15 20 25 30 35

55
50
45
40
35
30
25
20
15

Explicacion de las Señales

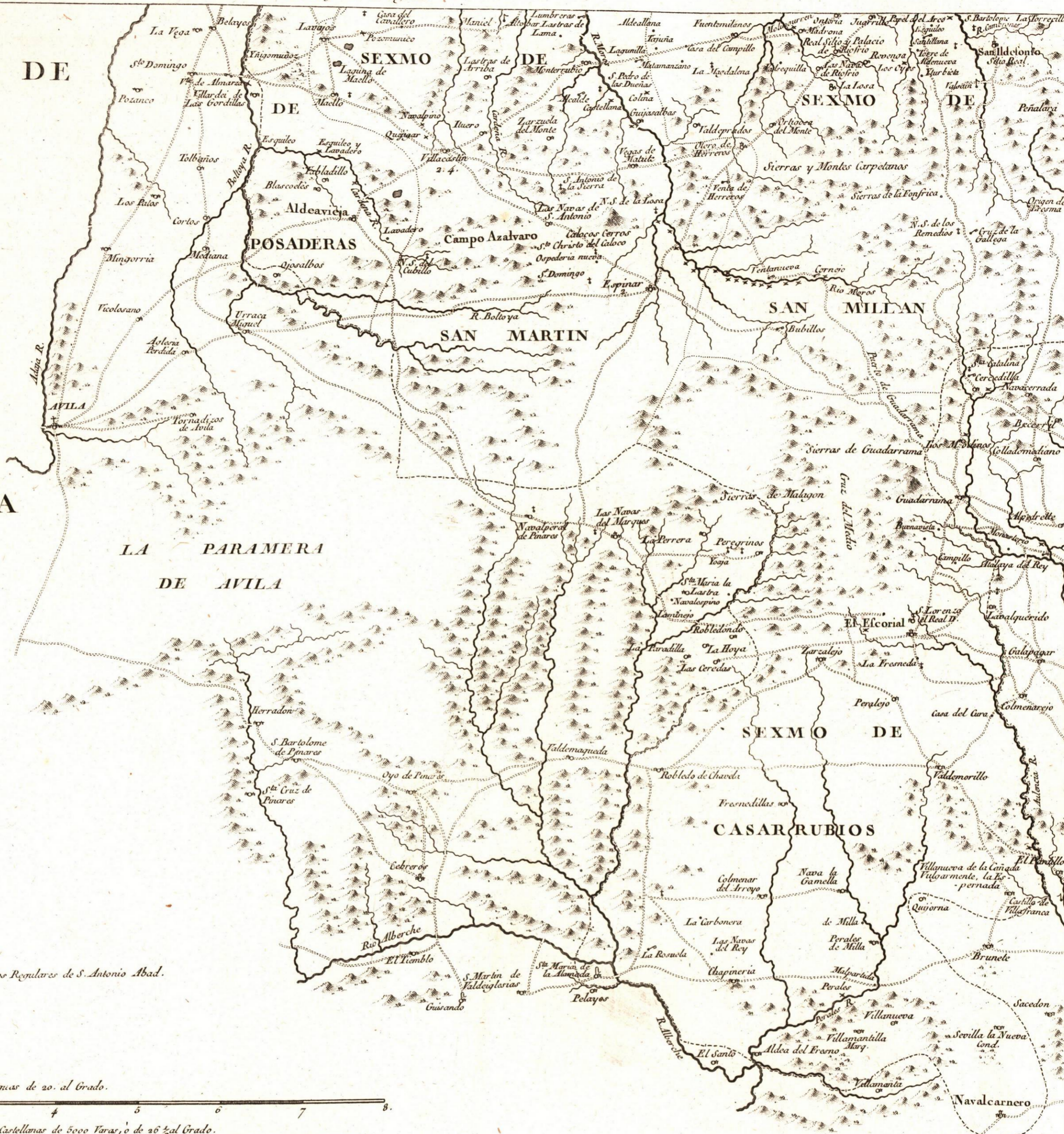
- Ciudad.
- Villa grande.
- Villa.
- Lugar grande.
- Lugar.
- Caserío.
- Venta.
- Molino.
- ↑ Villas del Partido.
- † Obispos.
- † Ermita.
- ✠ Encarnada en la orden de S. Juan.
- ~ Curvo del canal.
- Caminos principales.
- Encierra la Provincia.
- Divide los Sexmos.
- Divide los ochavos.
- Divide los Partidos.
- ✱ Despoblado.
- ↑ Corregimiento.
- ↑ Intendencia.

Donde hai Convento de Religiosos o de Religiosas, se señalan con una letra o un numero.


- B. Bernardos.
 - D. Geronimos.
 - 1. Dominicos.
 - 2. Franciscos Menores observantes.
 - 4. Franciscos Menores Descalzos.
 - 5. Capuchinos.
 - 6. Ermitaños de S. Agustin.
 - 8. Carmelitas calzados.
 - 9. Reforma de Carmelitas Descalzos.
 - 10. Trinitarios calzados.
 - 12. Mercenarios calzados.
 - 15. Minimos.
 - 16. Ospitalidad de Pobres Enfermos.
 - 19. Canonicos Regulares Premonstratenses. 21. Canonicos Regulares de S. Antonio Abad.
- En Segovia hai los Conventos siguientes B. 1. 1.
2. 2. 2. 2. 4. 5. 6. 6. 8. 9. 9. 10. 12. 15. 15. 19. 21.

AVILA

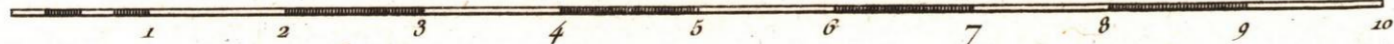
LA PARAMERA DE AVILA



Leguas de 20. al Grado.

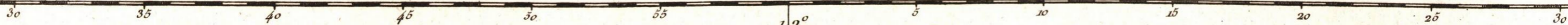


Leguas Legales Castellanas de 5000 Varas, o de 26 1/2 al Grado.



Se hallará este con las demas Provincias de España, el General de ella, el Mapa-mundi, las quatro partes, y todas las obras del autor, en Madrid en su casa Plaza del Angel.

Longitud Oriental del Pico de Tenerife



Occident

Sur

30 35 40 45 50 55 13° 5 10 15 20 25 30

Longitud Oriental de la Isla del Hierro

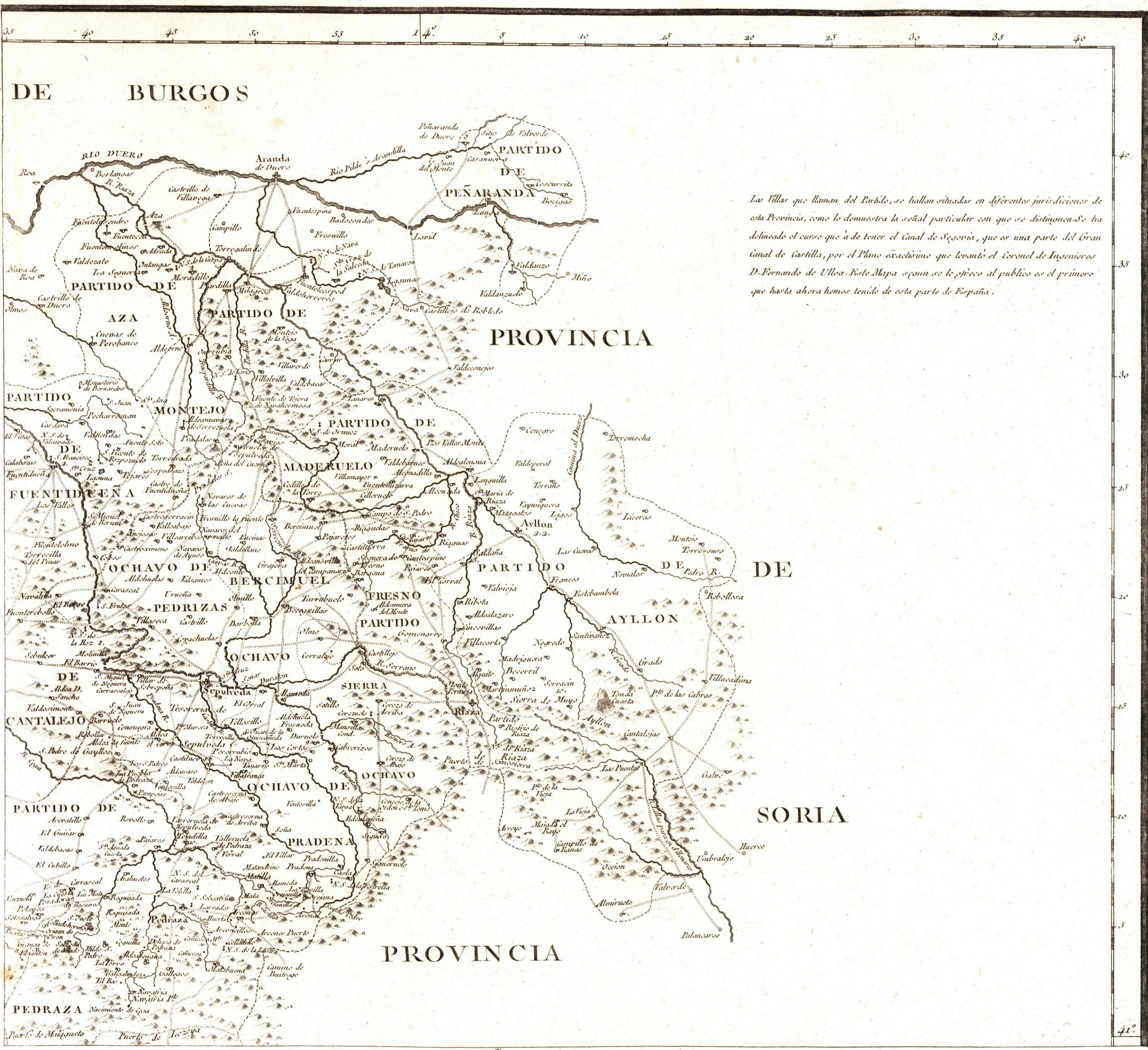
PROVINCIA

PROVINCIA

VALLADOLID

PROVINCIA





Las Villas que llaman del Partido, se hallan situadas en diferentes jurisdicciones de esta Provincia, como lo demuestra la señal particular con que se distinguen. Se ha delineado el curso que á de tener el Canal de Segovia, que es una parte del Gran Canal de Castilla, por el Plano exactísimo que levantó el Coronel de Ingenieros D. Fernando de Ulloa. Este Mapa según se le ofrece al público es el primero que hasta ahora hemos tenido de esta parte de España.

Parte Quarta de Segovia