



P R O V I N C I A D E



MAPA GEOGRÁFICO
DE UNA PARTE DE LA PROVINCIA DE
LEON:

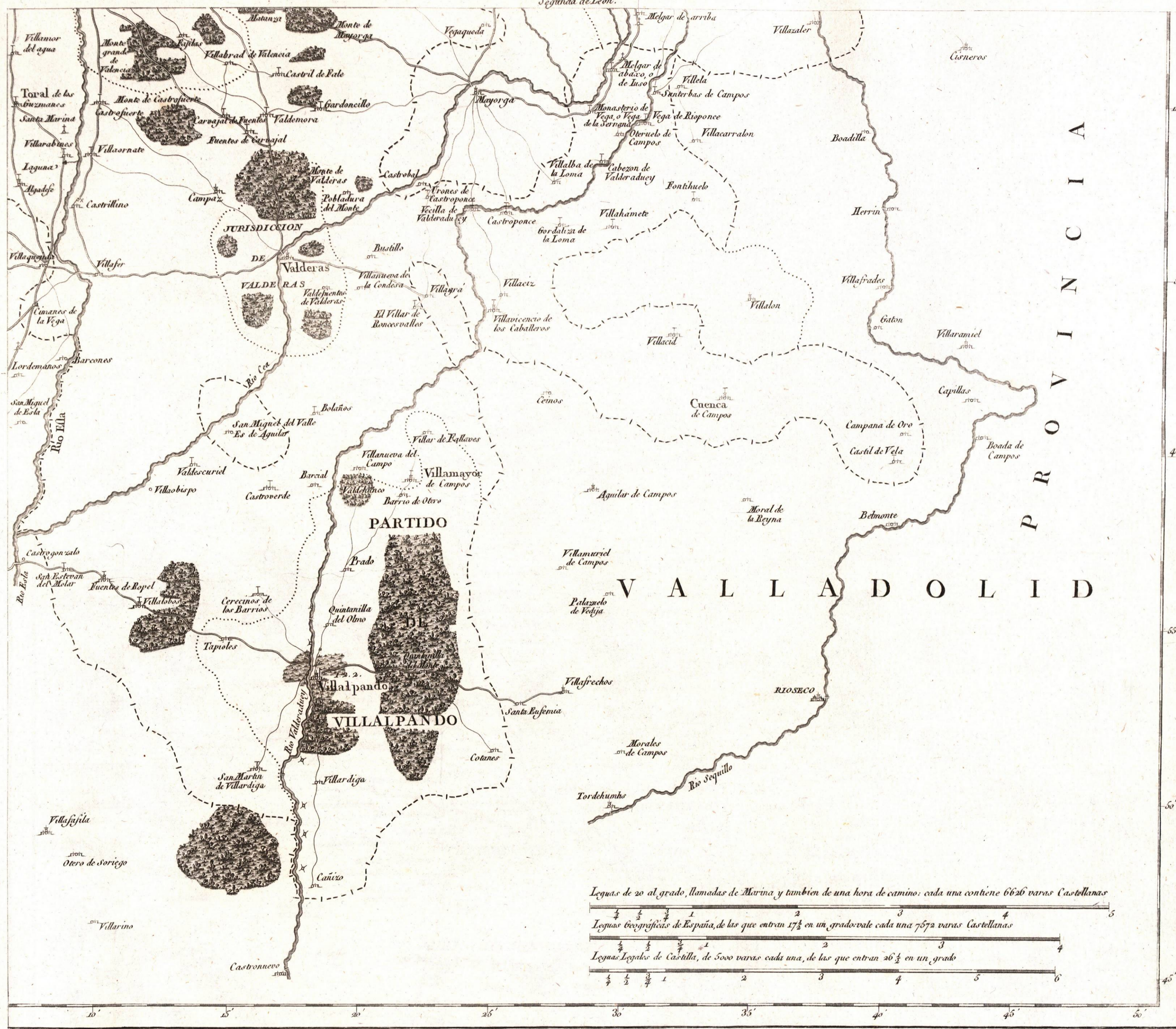
COMPREHENDE EL PARTIDO, CORREGLIMIENTO, REAL
Adelantamiento, Jurisdiccion ordinaria, Infantadgo, Vega con
Ardon, las Hermandades, Concejos, el Condado de Colle,
la Merindad de la Cepeda y la Abadia de Arbas.
Por Don Tomas Lopez, Geografo de los Dominios de S. M. de
las Reales Academias de la Historia, de San Fernando, de la de
Buenas Letras de Sevilla, y de las Sociedades Bascongada y
de Asturias. Año de 1786.

Explicacion de las Señales

- ▬ Ciudad
 - ▬ Villa grande
 - ▬ Villa
 - ▬ Lugar grande
 - ▬ Lugar
 - ▬ Barrio
 - ▬ Granja o Caserio
 - ▬ Herreria
 - ▬ Venta
 - ▬ Fuentes minerales
 - ▬ Despoblados
 - ▬ Obispatos
 - ▬ Monasterios
 - ▬ Ermitas
 - ▬ De la Orden de San Juan
 - ▬ Villas y Lugares que tienen jurisdiccion por sí
 - ▬ Corregidor
 - ▬ Alcalde mayor
 - ▬ Intendente
 - ▬ Sociedad
 - ▬ Encierra la Provincia
 - ▬ Separa el Partido de Ponferrada
 - ▬ Divide las Jurisdicciones, Hermandades, Concejos &c.
 - ▬ Marq. Marquesado
 - ▬ Cond. Condado
- Donde hai Conventos de Religiosos o de Religiosas, anotanse con una letra o un numero. A. Benitos. B. Bernardos.
1. Dominicos. 2. Franciscos menores observantes. 3. Franciscos Terceros regulares. 4. Franciscos menores descalzos.
7. Reforma de Agustinos descalzos. 19. Canonigos regulares Premonstratenses. 20. Canonigos regulares de
Santi Espiritus. Hai en Leon los Conventos siguientes. A. A. 11. 2. 2. 2. 4. 7. 20.

Longitud oriental del pico de Tenerife

Segunda de Leon.



P R O V I N C I A

V A L L A D O L I D

Leguas de 20 al grado, llamadas de Marina y tambien de una hora de camino: cada una contiene 6626 varas Castellanas

Leguas geograficas de España, de las que entran 17½ en un grado: vale cada una 7572 varas Castellanas

Leguas Legales de Castilla, de 5000 varas cada una, de las que entran 26½ en un grado



Parte tercera de Leon.



ORIENTE

Parte quarta de Leon



Para la composicion de este mapa tuvo una relacion exacta de los Lugares que comprehende la Ciudad de Leon, su Corregimiento, Real Adelantamiento y Jurisdiccion ordinaria, con distincion de sus diferentes Partidos; comunicada por D. Juan Ignacio de Arizola, Oficial de la Secretaria de la Camara de Gracia y Justicia de Estado de Castilla. Subministro varias noticias el Corregidor de Leon, D. Agustin Guacardo y Faxardo

Don Manuel Sutil, cura de San Salvador de la Bañeza, que murio dos años ha, embio un mapa manuscrito del Obispado de Astorga, con parte de el de Leon y de el de Oviedo, formado por el mismo Sutil, con gran prolixidad, hermo cura y exactitud, qual es aquella que puede esperarse del Professor mas habil en esta materia. Fr. Francisco de la Presentacion, Carmelita descalzo, remitió un mapa general, que comprehende desde Toro hasta Leon: La Justicia y Regimiento de la villa de Villalpando una exacta razon de su termino e inmediaciones, por mano de D. Santiago Maza Aguado, el cura de Villada. D. Andres de Vega y Rebollada, un dibujo de los Lugares que hai tres leguas en contorno de su matriz, y lo mismo de la suya de Villamunio D. Vicente Carnicero.

El P. Mr. Fr. Manco Aguilar, Predicador general de la Religion de San Benito en el Monasterio de Sahagun, embio un tintero de las tierras inmediatas a Sahagun; y de este mismo territorio franqueó un mapa manuscrito formado con inteligencia, y exactitud por D. Urbano Andres, vecino de Sahagun. D. Francisco Bueno Magrovejo cura de Villavelasco, remitió una relacion completa de tres leguas en contorno de su parroquia; de la misma extension el parroco de Almanza, D. Jacinto Villalobos, una descripcion con su mapa: otro tanto en los propios terminos el de Mondreganes D. Bartolome Casado, una relacion de su territorio el de Priore D. Nicolas del Campo, y otra de Ezcaro su cura D. Juan de Valbuena.

Comunicó un mapa executado con la inteligencia posible, del territorio de Boñar, el parroco D. Joseph Martinez, el de Redipollas D. Joseph de Coa. Duque una noticia, una descripcion de la Puebla de Lillo, D. Francisco Lorrero: otra de Cereceda D. Francisco Estrada, y una noticia y diseño de Pardade, su cura D. Bartolome Perez. Remitio de las inmediaciones de Noredo su cura D. Narciso Refort, un mapa bien hecho, y lo mismo de el de Palazuelo D. Miguel de Neyra: el cura de Represa una lista y explicacion de su terreno: D. Alonso Pablo Calderon, cura de Toldanos,

una relacion de sus contornos, y lo propio de Carriza. D. Agustin Muñoz, D. Joseph Baca Martinez, comunicó un plano con su explicacion de los Lugares en contorno de tres leguas de Montes: otro bien hecho el de Antañanos. D. Domingo Lopez: el de Villamañan. D. Antonio Garcia otro, y el de Pajares de los Oteros de Rey, D. Juan Ruiz de la Peña, una razon de sus circunferencias.

D. Pablo Morante de la Madrid Benavente, Regidor de cano de la Villa de Valencia de D. Juan, dió un puntual mapa y explicacion de aquel territorio: otro tambien muy puntual de el de Banuncias, su cura D. Joachin Villosuñe: un dibujo de el de Gradafos de aquellos contornos; D. Antonio de Floranes; y una noticia el cura de Golpejar D. Martin Fierro. D. Pedro Alvarez Raposo, uno de los curas parrocos de Valderas, remitió un mapa de sus contornos: una noticia de los de Villamañan, su parroco, D. Mateo Gutierrez de la Madrid: otra de los de Carmenes D. Gregorio Fierro Arguello; otras de Otero de las Dueñas, Felmin, y San Juan de Yrian, sus curas parrocos, D. Pedro Garcia Campomanes, D. Fernando Rodriguez, y D. Antonio Casin Pelaez.

D. Antonio Sanjuajo y Montenegro, dió un mapa hecho con gran prolixidad y exactitud del Arceobispado de Bavia, con sus nueve Arceiprestazgos, conforme a las visitas que executó en diferentes ocasiones. El cura de Alcedo D. Manuel Valverde Arias comunicó un plano de su territorio: una descripcion de San Miguel de Laxeana, su cura D. Francisco Xavier Granda: un mapa de Combarros el parroco D. Domingo Cabeza y Celadilla; y un dibujo y explicacion de el de Riello, D. Francisco Arias Rabanal.

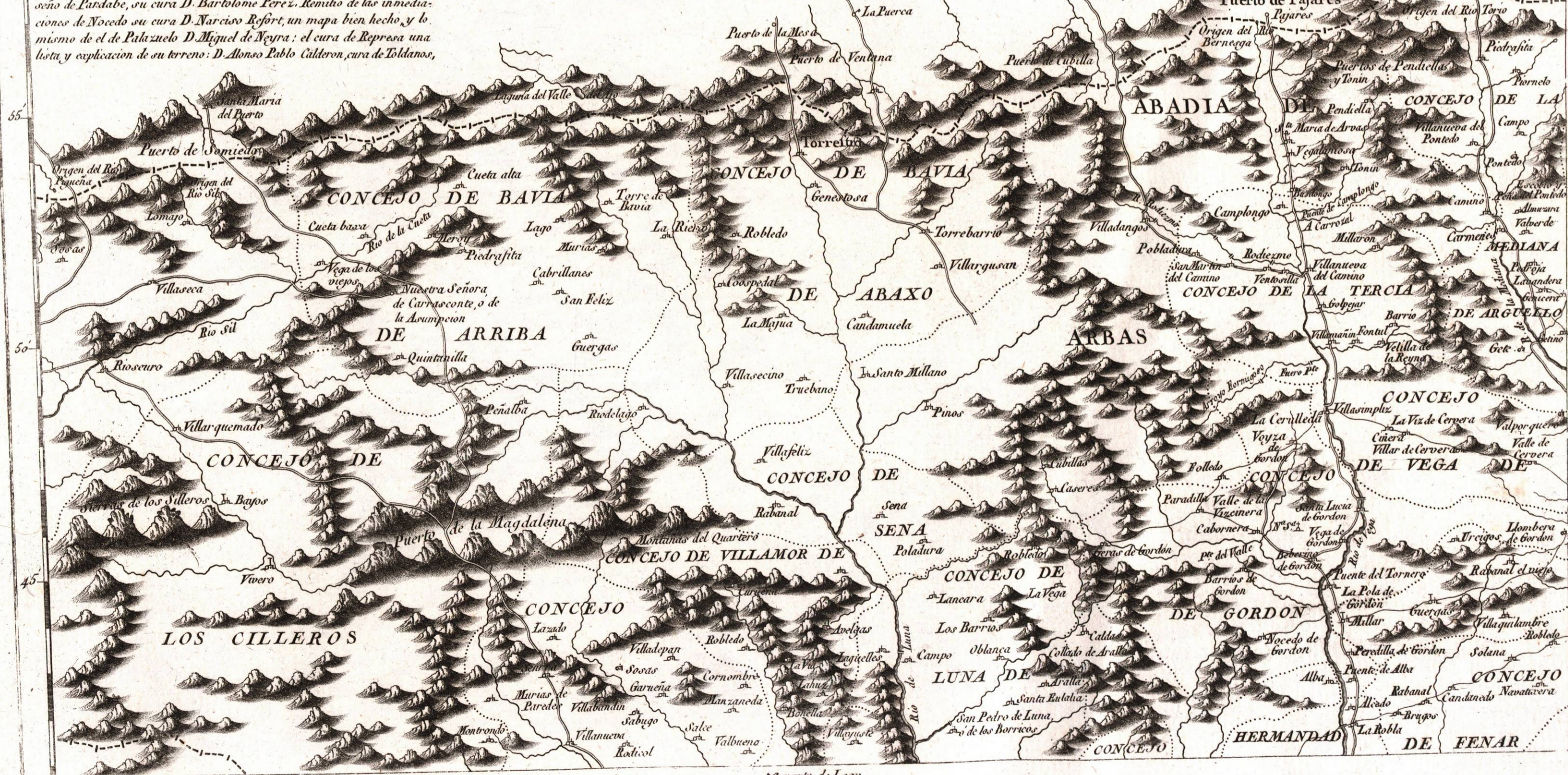
Los Lugares de Cerezales, Valporquero, San Bartolome, Gayfa, Valdealcon, Villanfar, y Palacio de Ribera, que estan en este mapa pertenecen al partido de Rueda del Almirante, en la Provincia de Valladolid.

Alcanza la jurisdiccion ordinaria del Corregimiento de Leon a lo que llaman Infantazgo, Vega con Ardon, las Hermandades de las Regueras, Sorribo y sus tres Tenores, Bernesga de arriba y de abaxo, y los Concejos de Alba, Valduncina, Tercia, Malana de Arguello, Lugeros.

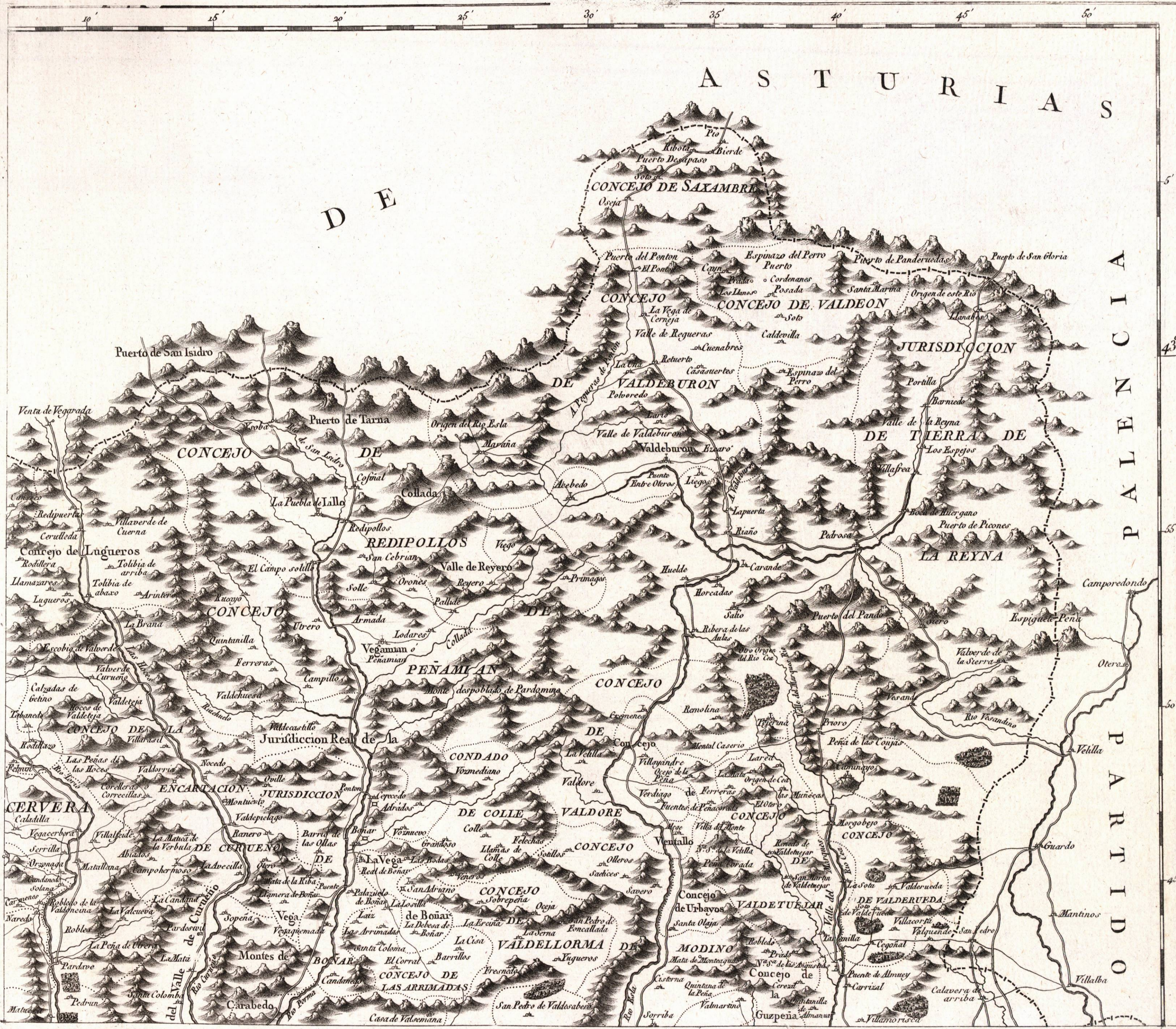
y Bavia de abaxo y de arriba; distinguiendose con el color roxo. Comprende el Adelantamiento todos los Valles, Concejos, Condados, Merindad, Gobernacion y la Abadia, que se diferencia con el color amarillo. Tambien son de esta Provincia muchas villas y lugares que henen jurisdiccion propia y separada, los que distingo con la señal particularmente notada en la explicacion. Poco ha se agrego a esta Capital Villalpando y su partido, que era de Burgos. Es parte de esta Provincia el Principado de Asturias, que publique aparte el año de 1777.

Es el primer mapa que sale al publico de esta Provincia, no habiendole visto jamas ni aun manuscrito, ni por partes. Mucho trabajo hubo en adquirir noticias para su formacion, por que así como en otras Provincias se exortaron en dadas las personas distinguidas por sus empleos y saber, en esta se hicieron sordos a las reiteradas suplicas que se les hizo. Si el publico no encuentra lo que desea, agradezca la buena voluntad; que por lo que a esta toca no perdono ninguna diligencia. Este mapa primitivo es mas facil corregirle que hacerle nuevo, sin tener presente otro, como me ha pasado con las mas provincias de España. No necesito decir que este asunto no llega nunca a perfeccionarse, siempre hai que aumentar, cercenar y corregir, por lo que siempre es preciosa esta profesion en qualquier Estado. Sin embargo de lo dicho encontrará el lector en este mapa, partes buenas, una division y subdivision que tal vez ignoraba, y aun los nombres de ellas, pues muchos se contentan con el limitado conocimiento de solo saber los Lugares contiguos al de su nacimiento y el que mas a su Provincia.

PRINCIPALADO



3ª parte de Leon.



6.^a parte de Leon.