



MAPA QUE COMPREHENDE
 EL PARTIDO DEL BASTON DE LAREDO,
 y quatro Villas de la Costa, con todos sus Valles, y la
 PROVINCIA DE LIEBANA:
 EL CORREGIMIENTO DE VILLARCAYO,
 que encierra las Merindades de Castilla la Vieja, separadas sus Juntas, Valles, y agregados:
 EL PARTIDO DE CASTILLALA VIEJA EN BURGOS;
 Y EL PARTIDO DE MIRANDA DE EBRO.
 Compuesto con las noticias de los naturales.
 Por D. Tomas Lopez y Vargas, Geografo por S. M. de sus Reales
 Dominios: de la Real Academia de S. Fernando: de la Real Sociedad
 Bascongada de los Amigos del Pays: y de la Real de Buenas
 Letras de Sevilla.
 Madrid año 1774.



EXPLICACION de las Señales.

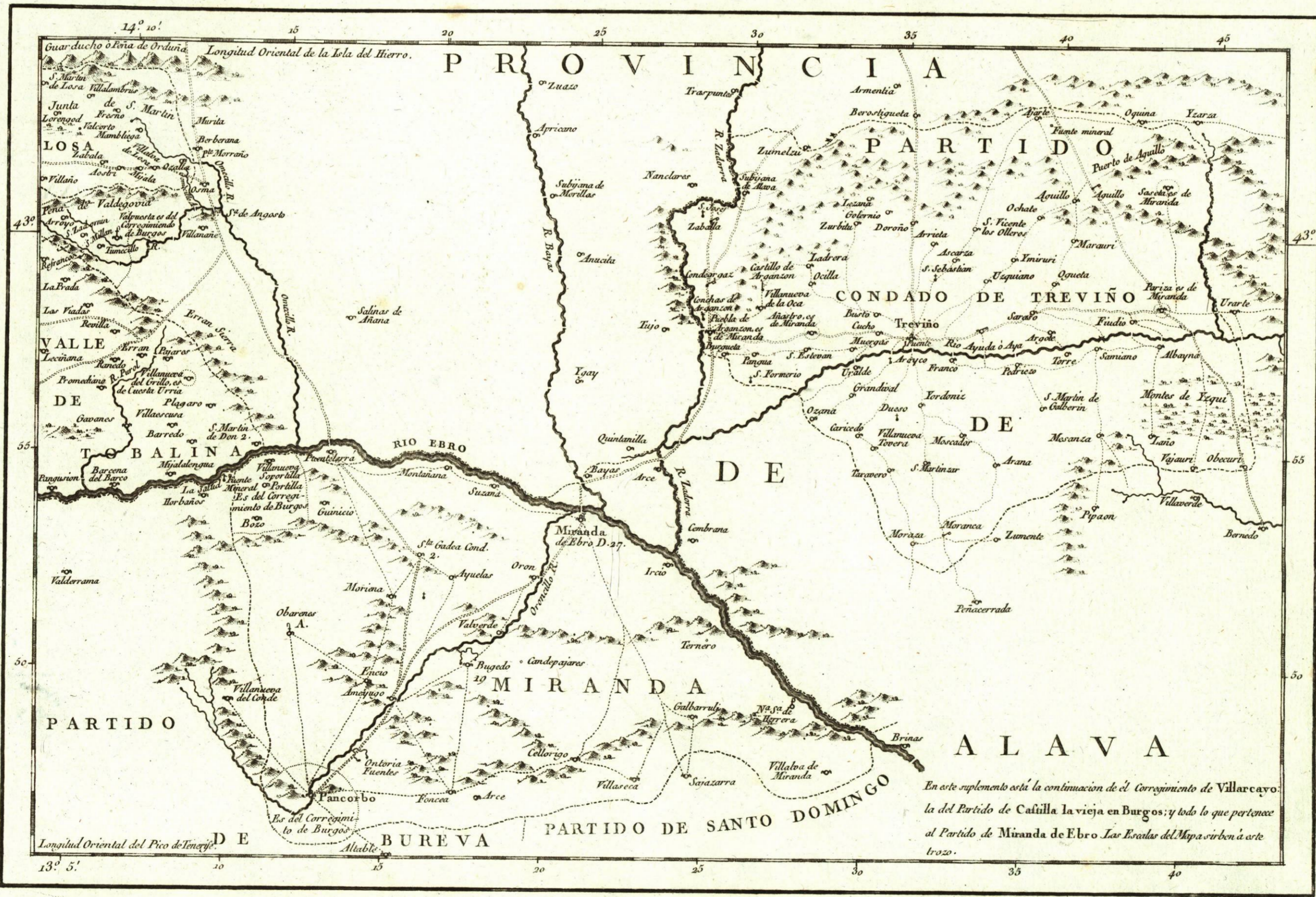
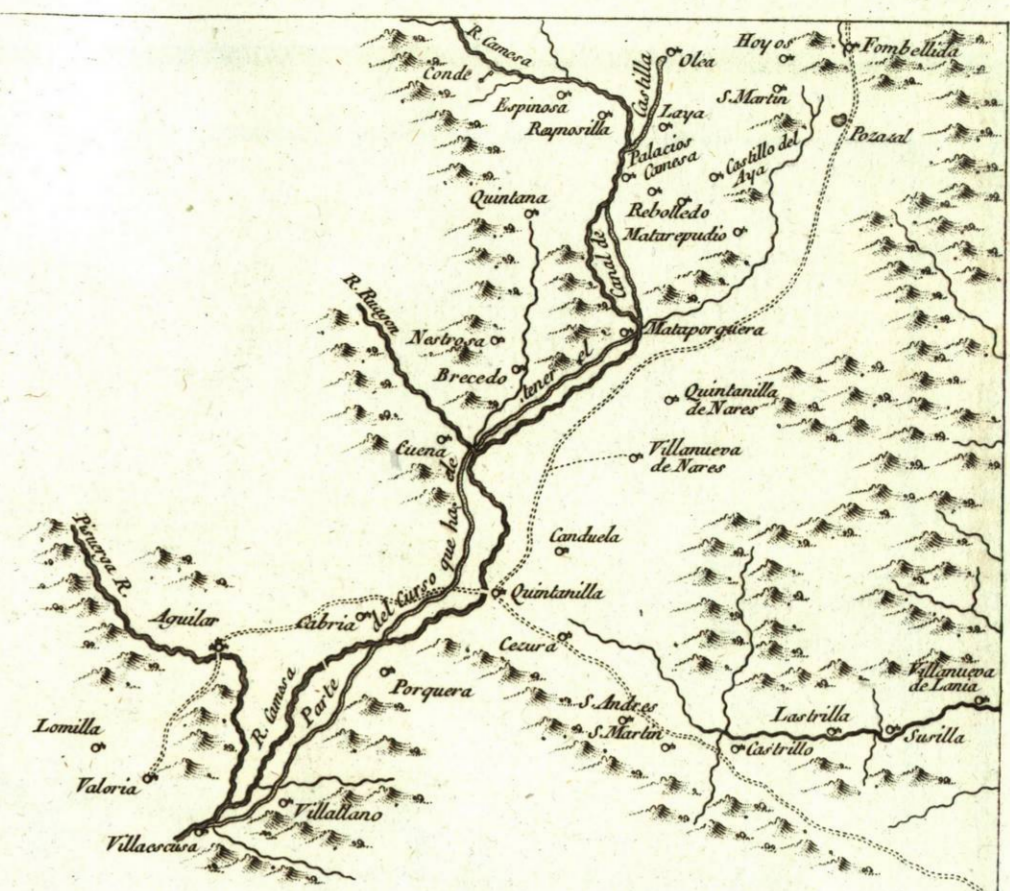

- | | | | |
|-------------------------------------|-------------------|--------------------------------------|--|
| ○ Ciudad. | ↘ Herrería. | † Obispado. | Comprende el Baxto de Laredo. |
| ○ Villa grande. | ↘ Corregimiento. | † Monasterio. | |
| ○ Villa. | ↘ Concejo. | † Abadía. | El Partido de Castilla la Vieja en Burgos. |
| ○ Lugar grande. | ↘ Puente. | ✱ Encomienda en la orden de S. Juan. | El Partido de Miranda de Ebro. |
| ○ Lugar. | ✱ Barca. | † Hermita. | |
| • Barrios que suele tener un Lugar. | — Duc. Ducado. | — Camino Real nuevo tirado à cordón. | |
| † Sitios Fuertes. | Cond. Condado. | — Otro Camino. | |
| ✱ Molino. | Marq. Marquesado. | | |

Nota Este Mapa es parte de la Provincia de Burgos.

Donde hai Conventos de Religiosos, ó de Religiosas se señalan con una letra ó un numero.

- A. Benitos.
- B. Bernardos.
- D. Geronimos.
- 1. Dominicos.
- 2. Franciscos menores observantes.
- 7. Agustinos Descalzos.
- 17. Canonigos Regulares de S. Agustin.
- 19. Canonigos Regulares Premonstratenses.

Leguas de una hora de camino, llamadas de Marina; comprehende cada una 66 2/3 Varas Castellanas, de las que entran 20. en un Grado



En este suplemento está la continuacion de el Corregimiento de Villarcayo la del Partido de Castilla la vieja en Burgos; y todo lo que pertenece al Partido de Miranda de Ebro. Las Escalas del Mapa sirven à este trozo.

OCCIDENTE

43°

55

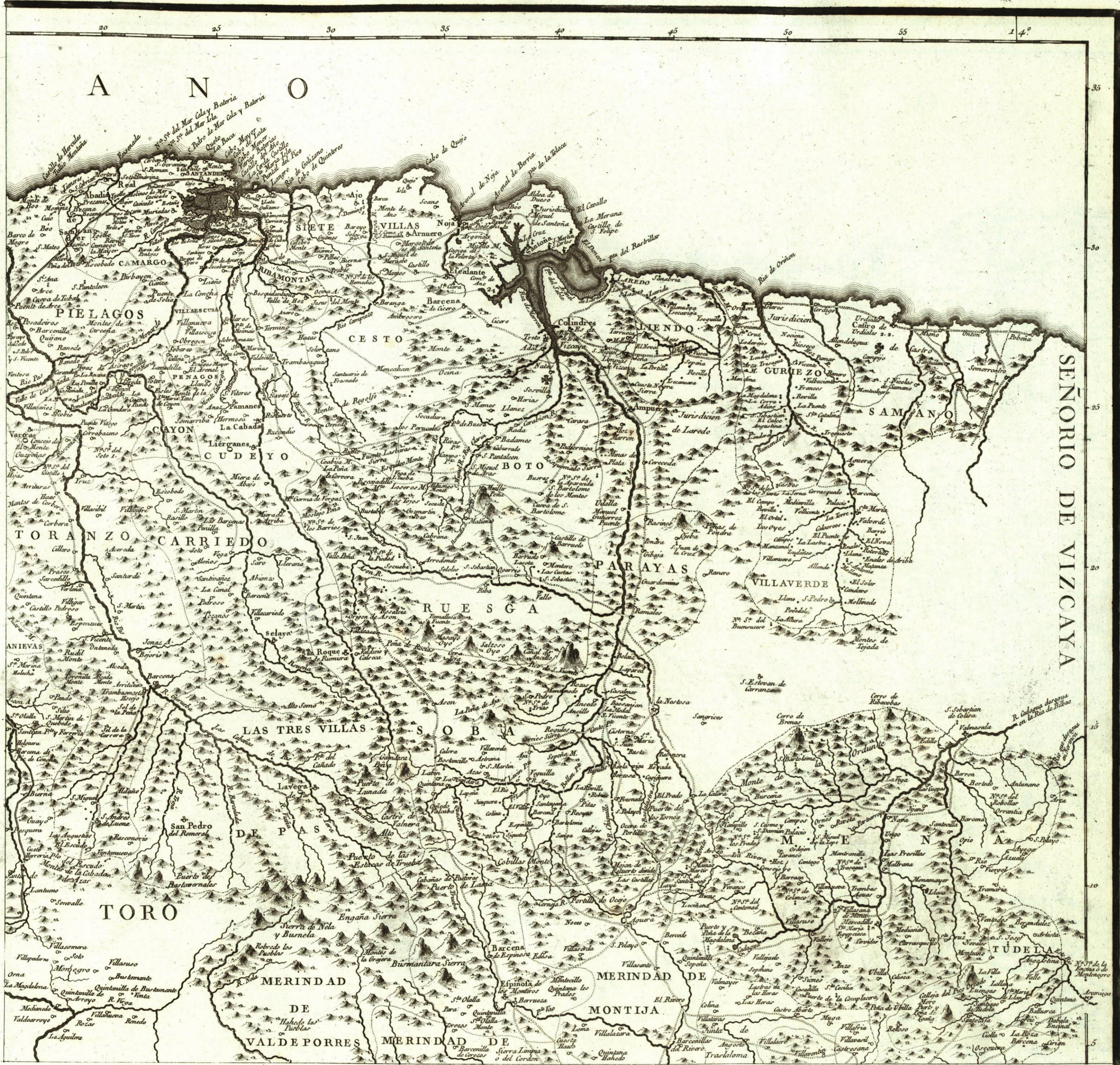
50

45

40

35





Tercera parte de Laredo.

30' 35' 40' 45' 50' 55' 60' 3° 5' 10' 15'

Longitud Oriental de la Isla del Hierro

O C E

