

# ZAMORA

POR EL Coronel, Teniente Coronel de Ingenieros

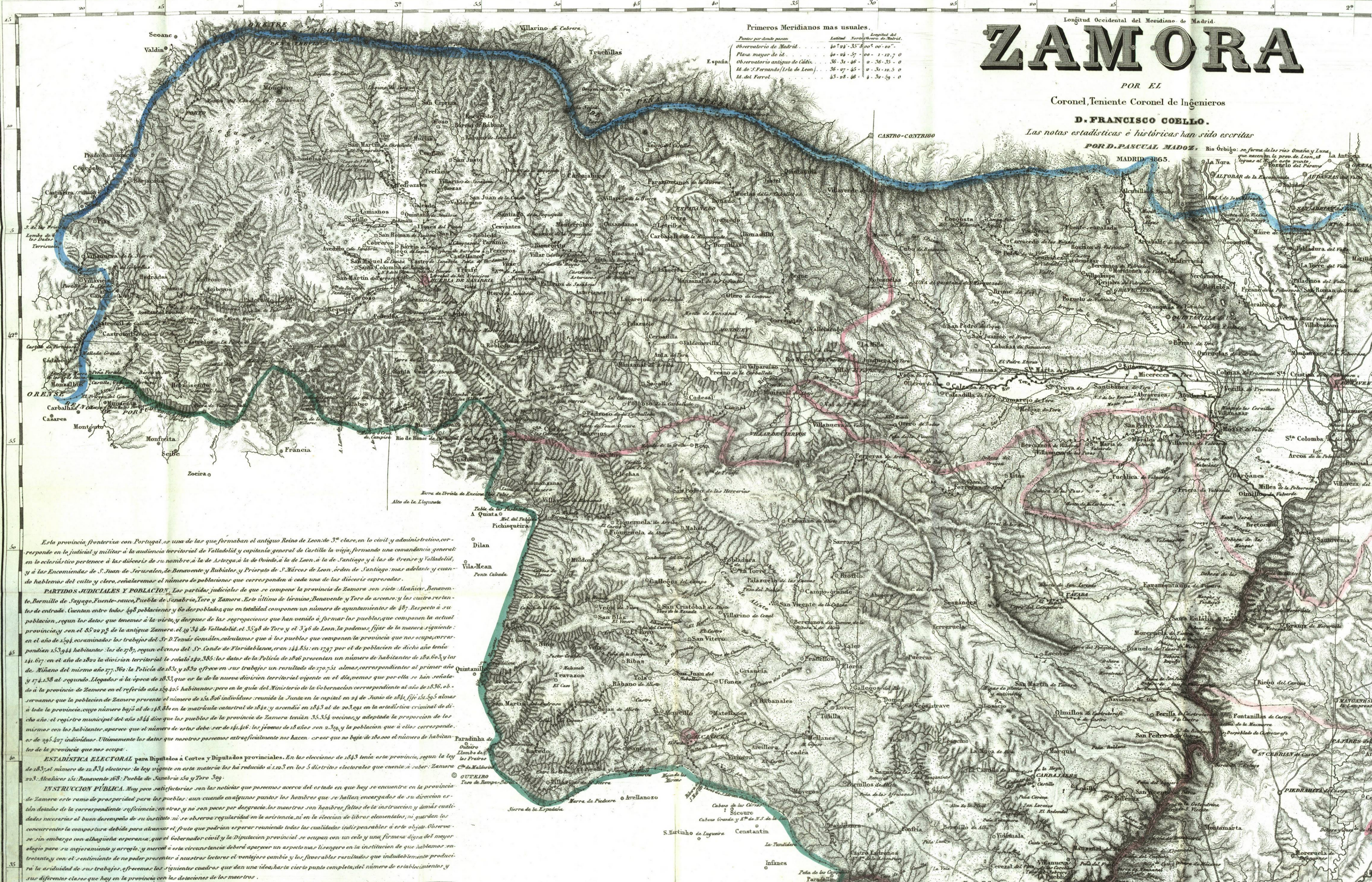
D. FRANCISCO GOELLO.

Las notas estadísticas e históricas han sido escritas

POR D. PASCUAL MADAZO. MADRID 1865.

Primeros Meridianos mas usuales.

Puntos por donde pasan	Latitud	Longitud del Meridiano de Madrid.
Observatorio de Madrid	40° 28' 35" 00"	00' 00"
Plaza mayor de id.	40° 28' 57" 00"	1' 12" 7 0
Observatorio antiguo de Cádiz	36° 34' 46"	0' 36" 35 0
Id. de S. Fernando (Isla de León)	36° 27' 45"	0' 31" 12 5 0
Id. del Ferrol	43° 28' 46"	4' 30" 59 0



Esta provincia fronteriza con Portugal, es una de las que formaban el antiguo Reino de León de 3ª clase, en lo civil y administrativo, corresponde en lo judicial y militar a la audiencia territorial de Valladolid y capitania general de Castilla la vieja, formando una comandancia general en lo eclesiástico pertenece a las diócesis de su nombre, a la de Astorga, a la de León, a la de Santiago y a las de Orense y Valladolid, y a las Encomiendas de S. Juan de Jerusalén, de Benavente y Rubiales, y Priorato de S. Marcos de León, orden de Santiago, mas adelante y cuando hablémos del culto y clero, señalaremos el número de poblaciones que corresponden a cada una de las diócesis expresadas.

**PARTIDOS JUDICIALES Y POBLACION.** Los partidos judiciales de que se compone la provincia de Zamora son siete. Alcañices, Benavente, Bornillo de Sayago, Fuente-sauco, Puebla de Sanabria, Toro y Zamora. Este último de término Benavente y Toro de arcense, y los cuatro restantes de entrada. Cuentan entre todos 498 poblaciones y 66 deshabitadas que en totalidad componen un número de ayuntamientos de 487. Respecto a su población, segun los datos que tenemos a la vista, y despues de las segregaciones que han venido a formar los pueblos, que componen la actual provincia, y son el 85,29% de la antigua Zamora, el 29,34 de Valladolid, el 35,98 de Toro y el 3,96 de León, la podemos fijar de la manera siguiente: en el año de 1598, examinados los trabajos del Sr. D. Tomás González, calculamos que a los pueblos que componen la provincia que nos ocupa, correspondian 153,944 habitantes: los de 1787, segun el censo del Sr. Conde de Florida Blanca, eran 144,851: en 1797 por el de población de dicho año tenía 141,617: en el año de 1809 la división territorial le señaló 142,385: los datos de la Policía de 1826 presentan un número de habitantes de 182,603 y los de Méjano del mismo año 177,362: la Policía de 1831, y 1832 ofrece en sus trabajos un resultado de 170,751 almas, correspondientes al primer año y 174,138 al segundo. Llegados a la época de 1833, que es la de la nueva división territorial vigente en el día, vemos que por ella se han señalado a la provincia de Zamora en el referido año 159,425 habitantes: pero en la guía del Ministerio de la Gobernación correspondiente al año de 1836, observamos que la población de Zamora presenta el número de 151,826 individuos reunida la Junta en la capital en 24 de Junio de 1841, fig. 151,595 almas a toda la provincia, cuyo número bajó al de 148,386 en la matrícula catastral de 1842, y ascendió en 1843 al de 203,091 en la estadística criminal de dicho año: el registro municipal del año 1844 dice que los pueblos de la provincia de Zamora tenían 35,354 vecinos, y adoptada la proporción de este mismo con los habitantes, aparece que el número de estos debe ser de 141,416: los jóvenes de 18 años son 2,319, y la población que a ellos corresponde es de 295,427 individuos. Últimamente los datos que nosotros poseemos extraoficialmente nos hacen creer que no bajó de 180,000 el número de habitantes de la provincia que nos ocupa.

**ESTADÍSTICA ELECTORAL** para Diputados a Cortes y Diputados provinciales. En las elecciones de 1843 tenía esta provincia, segun la ley de 1837, el número de 12,834 electores: la ley vigente en esta materia le ha reducido a 1,213 en los 5 distritos electorales que cuenta a saber: Zamora 223, Alcañices 151, Benavente 103, Puebla de Sanabria 152 y Toro 309.

**INSTRUCCION PÚBLICA.** Muy poco satisfactorias son las noticias que poseemos acerca del estado en que hoy se encuentra en la provincia de Zamora este ramo de prosperidad para los pueblos: aun cuando en algunos puntos los hombres que se hallan encargados de su dirección están dotados de la correspondiente suficiencia, en otros y no son pocos por desgracia, los maestros son hombres faltos de la instrucción y demás cualidades necesarias al buen desempeño de su instituto: ni se observa regularidad en la asistencia, ni en la elección de libros elementales, ni guardan los concurrentes la compostura debida para abansar el fruto que podrían esperar reuniendo todas las cualidades indispensables a este objeto. Obsérvese sin embargo con alhagüera esperanza, que el gobernador civil y la Diputación provincial se ocupan con un celo y una firmeza digna del mayor elogio para su mejoramiento y arreglo, y merecidamente esta circunstancia deberá aparecer un aspecto mas lieroso en la institución de que hablamos, en tratanto, y con el consentimiento de no poder presentar a nuestros lectores el ventajoso cambio y los favorables resultados que indudablemente producirá la actividad de sus trabajos, ofrecemos los siguientes cuadros que dan una idea, hacia cierto punto completa, del número de establecimientos y sus diferentes clases que hay en la provincia con las dotaciones de los maestros.

PARTIDOS JUDICIALES.	ESCUELAS SUPERIORES.		ELEMENTALES COMPLETAS.				ELEMENTALES INCOMPLETAS.			
	De niños.	De niñas.	PÚBLICAS.	CONCURREN.	PRIVADAS.	CONCURREN.	PRIVADAS.	CONCURREN.	PRIVADAS.	
Alcañices	1	1	18	6	329	42	2	5	145	184
Benavente	1	1	10	18	483	283	2	5	145	184
Bornillo de Sayago	1	1	10	18	483	283	2	5	145	184
Benavente y Toro	1	1	10	18	483	283	2	5	145	184
Puebla de Sanabria	1	1	10	18	483	283	2	5	145	184
Toro	1	1	10	18	483	283	2	5	145	184
Zamora	1	1	10	18	483	283	2	5	145	184

NORTE

Longitud Occidental del Meridiano de Madrid.

# ZAMORA

POR EL

Coronel Teniente Coronel de Ingenieros

D. FRANCISCO COELLO.

Las notas estadísticas e históricas han sido escritas

POR D. PASCUAL MADAZO.

MADRID 1865.

### Primeros Meridianos mas usuales.

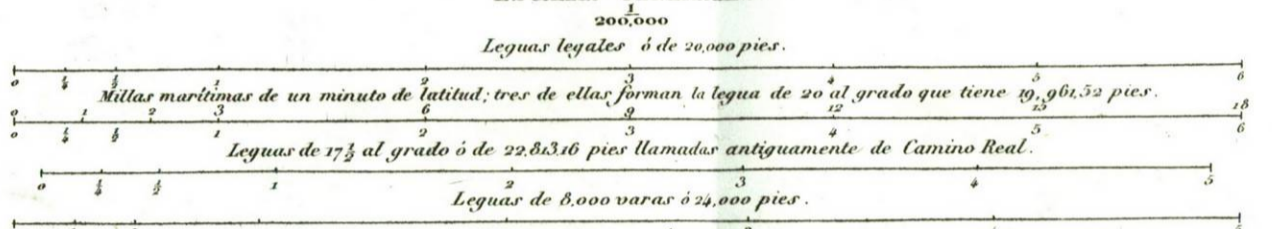
Islands	Punto por donde pasan	Latitud Norte	Longitud del Observatorio de Madrid
Islas	Pico de Tenerife	28° 17' 5"	27° 58' 38" 0
Canarias	Punta de la Ducha (Isla Hierro)	27° 44' 36"	24° 30' 59" 0
Portugal	Lisboa, Observatorio Real	38° 42' 24"	5° 27' 43" 0
Francia	Paris, Observatorio	48° 50' 23"	6° 1' 0" 0
Inglaterra	Greenwich, Observatorio	51° 28' 39"	3° 40' 38" 0

### SIGNOS CONVENCIONALES.

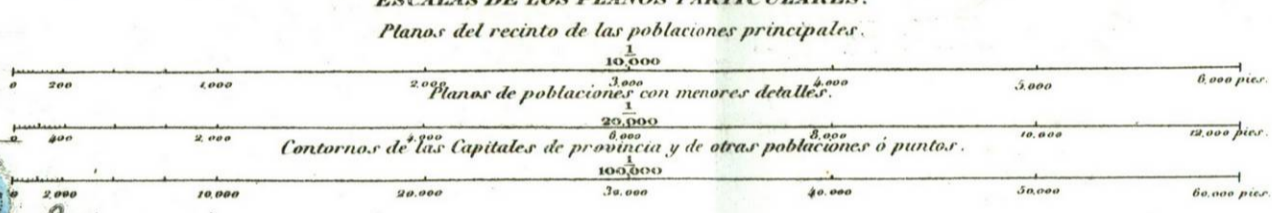
- CAPITAL** de Provincia.
- CABEZA** de Partido Judicial.
- CIUDAD.**
- VILLA.**
- Pueblo** ó Lugar.
- Parroquia** de Poblacion determinada.
- Aldea** ó Barrio.
- Castillo** ó Fuerte . . . . . C ó F.
- Convento** ó Monasterio . . . . . C ó M.
- Capilla, Santuario** ó Ermita . . . . . E.
- Alqueria, Granja, Cortijo** ó Casa de labor.
- Edificio aislado, Fábrica, &c.**
- Venta** ó Parador . . . . . V.
- Sitio** en que se muda la posta.
- Fuente, Pozo** ó Balco.
- Molino de agua.**
- Molino de viento.**
- Batanes** ó Fábricas hidráulicas.
- Telegrafo** ó Faro . . . . . T ó F.
- Torre** ó Atalaya . . . . . T ó M.
- Almora.**
- CAMINO REAL**, Calzada ó Arcejo.
- Camino Carretero.**
- Camino de Heredad** ó Santa.
- Mojon** de division ó leguaria.
- RDS PRINCIPALES.**
- Rios** de 1.º orden.
- Rios** de 2.º orden.
- Rios**, Arroyos, Ramblas &c. B. Barranca Anillamba, de en su nomenclatura la graduacion siguiente.
- CANAL** de Navegacion ó Acequia principal.
- Acequia** secundaria.
- B. Barco** ó F. Vado ó P. Pico.
- Bajios** ó Escollas.
- LÍMITE** de Reino.
- Camino** de hierro en explotacion.
- Id. en construccion.**
- LÍMITE** de Provincia.
- LÍMITE** de Partidos.
- LÍMITE** de obispos.
- Punto** ó Alcantarilla: se denota su clase con una letra colocada al lado en esta forma: C. colgante, M. madera; P. piedra; S. madera con pilares de piedra; H. hierro. El número de sus ejes se anota en guioncillo.
- Los accidentes del terreno se representan con los signos topográficos correspondientes, observando en su nomenclatura la graduacion siguiente.
- ACCIDENTES PRINCIPALES.** M. Montaña; S. Sierra; Accidentes de 1.º orden, C. Cerro ó Cabeza; Accidentes de 2.º orden, P. Pico, L. Loma; Posicion determinada por latitud ó longitud; Id. por latitud y longitud; Id. por operaciones geodésicas.

Notas. Las poblaciones murales ó abatañadas se denotan marcando los terrenos ó baluartes en el circuito exterior, en esta forma: Todos los signos anteriores hechos de puntos ó con la señal ar; denotan objetos de la misma clase que se hallan en ruinas. Los proyectos se indican con trazos interrumpidos. Las labores y producciones del terreno se demuestran del siguiente modo: Tierras de labor; Huertas; Viñedos; Olivares ó arbolados; Bosque ó monte; Pinar. Las altitudes ó elevaciones sobre el nivel del mar se indican en pie castellano, por números encerrados en un paréntesis.

### ESCALAS GENERALES.



### ESCALAS DE LOS PLANOS PARTICULARES.



**CULTO Y CLERO.** El estado que copiamos á continuación manifiesta las diferentes diócesis á que corresponden los pueblos que forman la provincia de Zamora, el personal del clero, el número de templos que contiene, la categoría de los curatos, dotacion del clero católicol parroquial y colegial, la asignacion de los beneficiados y economos, el presupuesto del culto y reparacion de templos, y la proporcion con el número de almas, no haciendo mérito de los conventos que existian en la misma porque muchos de los que se consignan en los datos que hemos visto, han dejado de existir.

DIÓCESIS A QUE PERTENECEN LOS PUEBLOS DE ESTA PROVINCIA.	Número de pueblos.	PARROQUIAS (Miles y Anglos)	CATEGORÍA DE LOS CURATOS.	HABERES DEL CLERO.			Culto y reparacion de templos.
				PERSONAL.	Consignaciones.	En las Catedrales, parroquias.	
Zamora	163	153	30	1 Obispo			
León	196	196	5	18 Dignidades y canónigos	3,500,853	97,700	
Oviedo	10	8	7	7 Racioneros		28,000	
Orense	10	8	10	7 Beneficiados			
Santiago	73	73	7	7 Dignidades y canónigos	29,800		
Leon	17	18	1				
Valladolid	2	2		53 Cursos propios á 3,300	3,300	108,000	
Priorato de San Marcos	4	4		2 Id. id. á 3,400	3,400	6,800	
Orden de San Juan	21	21		7 Id. id. á 3,500	3,500	24,500	
Encomienda de Benavente y Abadía	2	2		144 Id. id. á 3,600	3,600	518,400	
				95 Economos á 3,300	3,300	313,500	
				30 Economos á 3,500	3,500	105,000	
				12 Propios á 3,600	3,600	43,200	
				59 Economos á 3,500	3,500	207,000	
				12 Propios á 4,000	4,000	48,000	557,113
				10 Propios á 7,000	7,000	70,000	
				14 Economos á 4,500	4,500	63,000	
				5 En la matriz á 2,200	2,200	11,000	
				44 En las filiales á 2,500	2,500	110,000	
				26 En curatos de entrada			
				33 En id. de primer ascenso			
				15 En id. de segundo			
				8 En id. de término			
				661	370,623	2,119,210	215,700
					2,482,753	1,712,113	
						4,198,866	

**CARÁCTER USOS Y COSTUMBRES.** Esta novidad ofrece esta parte en la provincia de Zamora, porque sus habitantes no se diferencian nada de los de las demás provincias de Castilla la vieja: únicamente en el partido de Benavente de las orillas del río Órbigo hasta la Puebla de Sanabria, se advierte una singularidad. En muchos pueblos es costumbre que los hombres bajen de hilar para el cual llevan en el cinto una gran rueda, y manejan un uso de hierro de tres cuartas de largo, se reúnen en las rotas, y frecuentemente en las tabernas para jugar a la pelota, y las mujeres se ocupan en las labores del campo, aun cuando se hallen criando, para lo cual tienen la criatura colocada en un bano entre las aristas de las bayetas por la noche, y otras asisten á una casa que por lo regular es del Conde, donde pasan la velada hilando tambien y bailando y contando cuentos en los intermedios: siendo de notar que son las mujeres las que bailan. En Benavente es costumbre inmemorial correr la víspera del Corpus por las calles un toro con cuerdas.

**PRODUCCIONES.** La mayor y mas pingue produccion de esta provincia es la de cereales, y la de los codiciados garbanos de Fontenova, Toro y Zamora tambien lo es la de las viñas que son vigorosas, y no acorran las frutas, las cuales, particularmente en el partido de Toro, son muchas, exquisitas y variadas: en las lomas de Toro, Valdeaviso, y ribera del Eria del partido de Benavente, es importante el tino que se cria, siendo muchas las tabernas que comprende, se ven en ellas parcurando muchos rebanos de ganado lanar, y cabra, crecidos, y agorras, yeguas, mulas, y perras de corda: igualmente hay muchisimo monte raso por la cual se halla surtida de toda clase de casa de plasma y pelo, encontrándose asimismo jaballos corcos y venados en los rios que la bañan se cogen anguilas, tenues, truchas y barbas abunda el arbolado de todas clases, y particularmente de roble, encina, Fresno, álamo blanco, nogal, y varias arbores: en el partido de Toro se encuentran tambien algunos pinos, y á una legua de la ciudad que le dá nombre, se vé una finca propia de D. Manuel Villachica,

les.  
Longitud del Observatorio de Madrid.  
00° 00' 00"  
00° 12' 7"  
0° 36' 35"  
0° 51' 12"  
1° 05' 59"



ESTE

de 295,47 individuos. Los datos que nosotros poseemos estadísticamente nos hacen creer que no haya de ser el número de habitantes de la provincia que nos ocupa.

**ESTADÍSTICA ELECTORAL** para Diputados a Cortes y Diputados provinciales. En las elecciones de 1843 tenía esta provincia, según la ley de 1837, el número de 22,833 electores: la ley vigente en esta materia los ha reducido á 12,933 en los 5 distritos electorales que cuenta á saber: Zamora 22,333. Alcañices 151. Benavente 168. Puebla de Sanabria 152 y Toro 329.

**INSTRUCCION PÚBLICA.** Muy poco satisfactorias son las noticias que poseemos acerca del estado en que hoy se encuentra en la provincia de Zamora este ramo de prosperidad para los pueblos: aun cuando en algunas partes los hombres que se hallan encargados de su dirección están dotados de la correspondiente eficiencia, en otros y no son pocas por desgracia, los maestros son hombres fillos de la instrucción y demás cualidades necesarias al buen desempeño de su instituto: ni se observa regularidad en la asistencia, ni en la elección de libros elementales, ni guardan los concurrentes la compostura debida para alcanzar el fruto que podrían esperar reuniendo todas las cualidades indispensables á este objeto. Obsérvese sin embargo con atalaya esperanza, que el gobernador civil y la Diputación provincial se ocupan con un celo y una firmeza digna del mayor elogio para su mejoramiento y arreglo, y merced á esta circunstancia deberá aparecer un aspecto mas lienzero en la institución de que hablamos, entranando con el consentimiento de no poder presentar á nuestros lectores el ventajoso cambio y los favorables resultados que indubitablemente producirá la actividad de sus trabajos, efecemos los siguientes cuadros que dan una idea, hasta cierto punto completa, del número de establecimientos y sus diferentes clases que hay en la provincia con las dotaciones de los maestros.

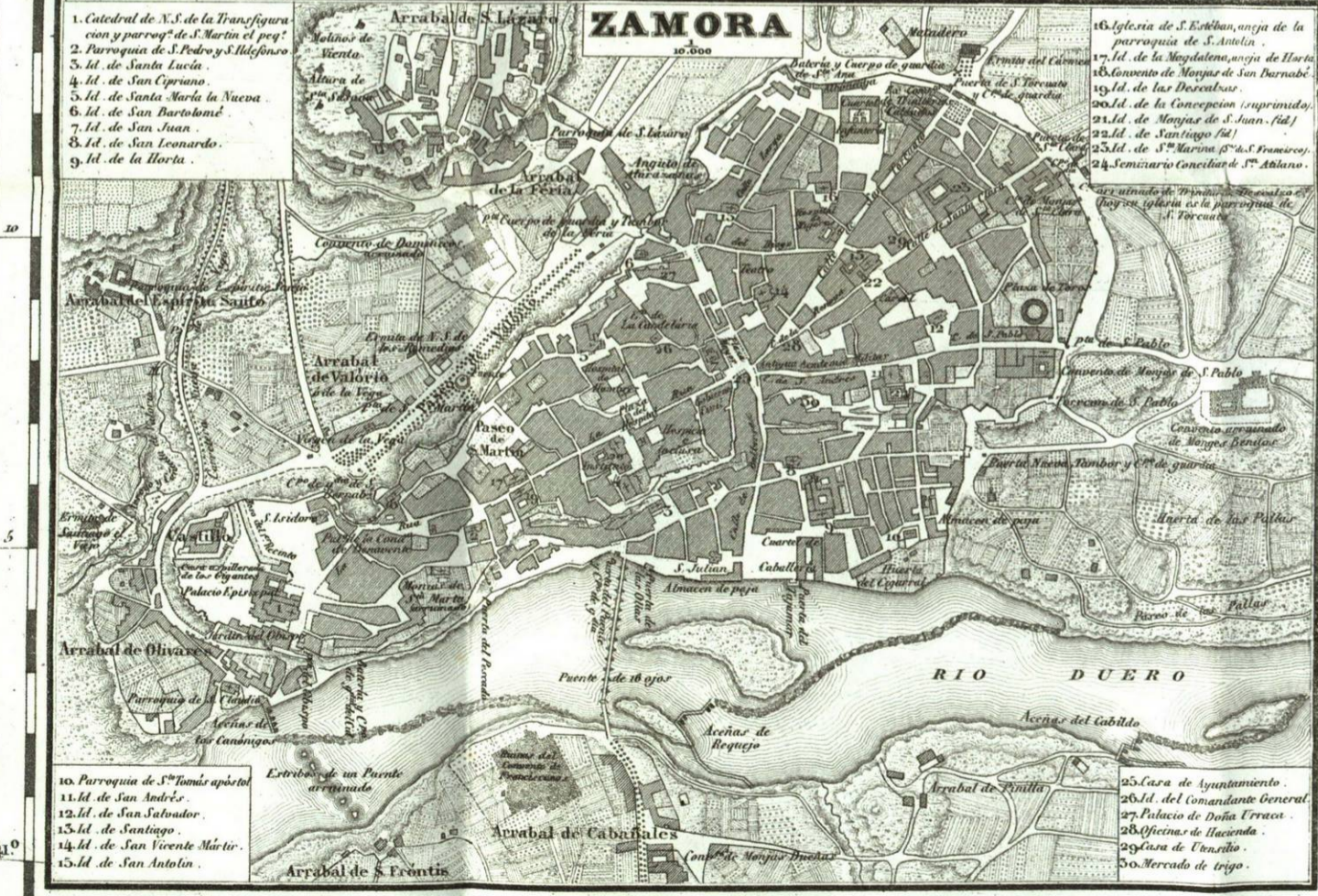
PARTIDOS JUDICIALES.	ESCUELAS SUPERIORES.		ELEMENTALES COMPLETAS.				ELEMENTALES INCOMPLETAS.				
	De niñas.	De niños.	PÚBLICAS.	PRIVADAS.	CONCURREN.	De niñas.	De niños.	CONCURREN.	De niñas.	De niños.	
Alcañices	19	16	6	588	81	14	6	329	42	14	5
Benavente	55	9	37	4,429	618	12	18	183	28	5	145
Bermillo de Sayago	0	6	9	1,757	944	8	9	356	89	1	5
Fuenteauca	29	5	19	1,193	321	3	1	169	56	3	46
Puebla de Sanabria	12	11	5	626	34	62	1	3	629	8	2
Toro	36	6	22	1,704	548	1	00	12	2	4	65
Zamora	32	1	17	1,294	447	3	19	665	185	6	2
<b>Total</b>	<b>188</b>	<b>104</b>	<b>113</b>	<b>12,933</b>	<b>3,357</b>	<b>1</b>	<b>20</b>	<b>12</b>	<b>29</b>	<b>6</b>	<b>369</b>

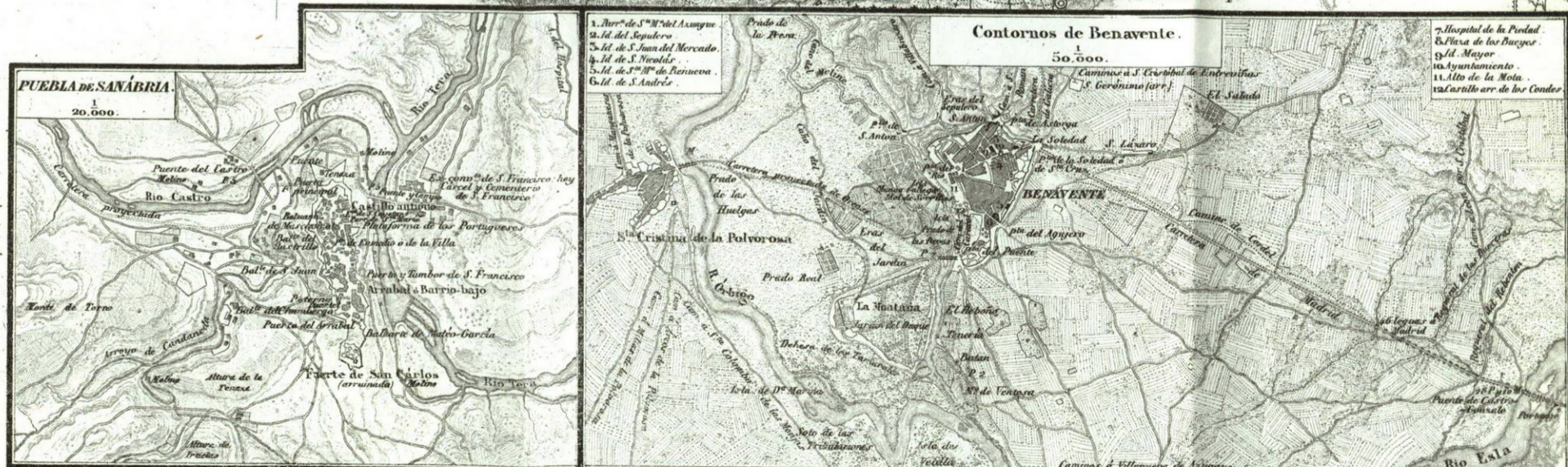
PARTIDOS JUDICIALES.	POBLACION.	Su relacion con el vecindario.	CONCURRENTE.	METODOS DE MAESTROS.		DOTACIONES.	GASTOS DE ESCUELA.													
				ENSEÑANZA.	PROS.															
Alcañices	4,354	17,368	1 para 108	917	223	1,040	1 de 37	36	5	5	31	26,230	5,827	388	24	18	5	37		
Benavente	9,480	37,928	1 para 108	3,076	1,650	4,726	1 de 37	37	6	68,261	22,000	1,757	36	57	25	66	17	18	26	37
Bermillo de Sayago	2,056	18,098	1 para 108	1,113	333	1,446	1 de 37	15	9	87,200	8,946	460	14	10	7	15	1	2	14	1
Fuenteauca	3,167	12,535	1 para 108	1,292	423	1,715	1 de 37	17	8	3,340	7,256	516	7	10	12	32	7	10	12	32
Puebla	4,201	16,436	1 para 108	2,235	420	2,777	1 de 37	13	4	24,715	3,980	1,190	62	41	9	73	9	10	12	32
Toro	5,951	23,859	1 para 108	1,839	735	2,584	1 de 37	9	9	50,650	5,910	3,214	5	15	15	20	2	4	6	5
Zamora	5,099	23,500	1 para 108	2,217	682	3,129	1 de 37	20	23	46,086	12,050	15,240	44	36	16	36	1	2	4	6
<b>Total</b>	<b>37,563</b>	<b>151,715</b>	<b>1 para 108</b>	<b>12,933</b>	<b>3,388</b>	<b>15,191</b>	<b>1 de 37</b>	<b>86</b>	<b>31</b>	<b>974,884</b>	<b>122,500</b>	<b>69,841</b>	<b>129</b>	<b>107</b>	<b>89</b>	<b>279</b>				

**BENEFACTENCIA.** Cuenta la provincia de Zamora 23 hospitales para enfermos, convalescentes y peregrinos: 18 obras pías, y 4 memorias para dotar huérfanos y otros objetos, y 5 establecimientos reparados. El 1.º para hospedar transeúntes, el 2.º Patronato real de legos para estudiantes, el 3.º viculado palatinato real de legos, el 4.º una casa para el maestro de primeras letras en Valdehoyos, y el 5.º una capellanía con cargo de dotar una huérfana anualmente. El presupuesto de ingresos de los establecimientos que quedan referidos asciende á la suma de 180,360 r.º, de los cuales solo 90,480 son por rentas efectivas, y los restantes no se cobran, los gastos de dichos establecimientos cubren á la cantidad de 16,612 r.º, de los cuales solo 887 dejan de pagarse. En general se observa una grande imperfección en los edificios, y sobre todo en los hospitales, volcados otros en medio de las poblaciones, sin la ventilación necesaria, es de conocer los flujos y refluos que producirá una epidemia. Los hospicios y casas de maternidad, reunidas convenientemente bajo un mismo techo, no presentan mejor estado por la falta de recursos para atender á la lactancia de los niños.

**ESTADÍSTICA CRIMINAL.** Los acusados en la provincia de Zamora en el año de 1843 fueron 616, y resultaron absueltos de la inculpacion 58, libremente 33, penados preventos 498, continuados 27, reincidentes en el mismo delito 24, en otro diferente 12, habiendo intermedio de la reincidencia al delito anterior 5 años 1 mes y 3 días por término medio. 86 de los acusados contaban de 10 á 20 años de edad, 37 de 20 á 25, 216 de 25 en adelante, no contando en la circunscripción en los 27 reos: 566 eran hombres, y 50 mujeres: 236 solteros, 353 casados, y noándose el estado de los 17 reos: 38 habían leído, 157 leían, y escribían, 344 ignoraban estas circunstancias, y no constaba en los 27 poseían ciencias ó artes liberales. Se ejercían artes mecánicas 5, y los otros 27 no se sabía que oficio tenían. Suponiendo una población de 129,450 almas, que es la del dato oficial que convalidamos, parece que la proporción de los reos á 20 años con los de 20 á 30 es de 2,208 á 1: la de los de 20 á 30 con los de 30 en adelante de 2,299 á 1: la de los hombres con las mujeres de 11,300 á 1: la de los penados con los acusados de 0,292 á 1: la de los que saben leer y escribir con los que no saben de 0,712 á 1: la de los que ejercen profesión científica ó arte liberal con los de artes mecánicas de 0,554 á 1: la de la población con los acusados de 258,866 á 1: la de los absueltos con los acusados de 0,128 á 1: la de los penados con los acusados de 0,852 á 1: la de los continuados con los preventos de 0,544 á 1, y la de los reincidentes con los penados de 0,068 á 1. El número de los delitos de homicidio y heridas, fué el de 20 en esta forma: 12 con armas de fuego de uso licito; con arma de fuego de uso ilícito, 85 con arma blanca permitida; 20 con arma blanca prohibida, y con instrumentos contundentes. La proporción de la población con los delitos es de 769,233 á 1: la de los acusados con los delitos de 3,050 á 1: la de los penados con los delitos de 2,599 á 1: la de las armas de fuego con las blancas de 0,150 á 1: la de las armas de fuego de uso licito con las de ilícito de 3,000 á 1: la de las armas blancas permitidas con las prohibidas de 4,250 á 1: y la de los instrumentos contundentes con los delitos de 2,090 á 1. La Puebla de Sanabria es el partido judicial que presenta el menor número de delitos, y Toro el que ofrece el mayor número de ellos.



**ADVERTENCIA.** Las situaciones del ángulo N.O. de esta provincia, ó sea en sus confines con Orense y Portugal, se han tomado de la carta de Galicia de D. Domingo Fontán. Algunas observaciones astronómicas nos han servido para fijar el límite oriental, y para la situación de los demás puntos principales los planos en la escala de 36,000 de la frontera de Portugal, en una hoja de 4 leguas, levantada por Don Antonio de Gaver á mediados del siglo pasado, otros planos de la misma frontera, que se extienden hasta Benavente y Zamora; los de muchas carreteras construidas ó proyectadas y otros varios datos que hemos reunido. Entre estos debemos citar una carta de toda la provincia en la escala de 355,000 que nos facilitó el Ingeniero Jefe de Caminos D. José María Pérez, en la cual las líneas de comunicación y casi todos los pueblos están perfectamente situados. También nos han servido para fijar muchos puntos, y especialmente para los detalles topográficos de toda la provincia, los reconocimientos de nuestros comisionados primitivos los que han recorrido en ella mas de 300 leguas, D. Maximiano Iñigo que reconoció de puros nos 50 y D. Quirico López que recorrió mas de 80 leguas. Finalmente hemos consultado un mapa muy exacto del partido de Bermillo de Sayago facilitado por su autor D. Lucas Martín Sanz y algunos datos de la Puebla de Sanabria por D. Vicente Pérez Martín.





RESUMEN.		Total.	Proporcion con el número de almas.
Templares par...		527	1 a 24525
Eclesiásticos...		1,298,866	
Beneficiados		370,613	1 a 24525
		2,489,753	

**CARÁCTER USOS Y COSTUMBRES.** Poco novedad ofrece esta parte en la provincia de Zamora, porque sus habitantes no se diferencian nada de los de las demás provincias de Castilla la vieja: únicamente en el partido de Benavente de las orillas del río Orbiyo hasta la Puebla de Sanabria se ad-  
**PRODUCCIONES.** La mayor y más pingüe producción de esta provincia es la de cereales y la de los condimentos garbanos de Fuentesauco, Toro y Zamora  
**INDUSTRIA.** Muy poco se ha adelantado en este ramo en la provincia de Zamora: continuase como en tiempos anteriores en la fábrica de berrendos al  
**COMERCIO.** Yeriya y Mecados también es insignificante el comercio: reduce a unas pocas tiendas: surtidas de los artículos más necesarios al país, y  
**RIQUEZA.** Para calcular la riqueza así como la población que tenían los pueblos de esta provincia en los documentos publicados antes de la división

Conceptos	Cantidad	Beneficio líquido de la Hacienda
Del presupuesto ordinario	1,298,866	1,298,866
Del presupuesto extraordinario	527	527
Del presupuesto de inversión	1,298,866	1,298,866
Total	2,489,753	2,489,753

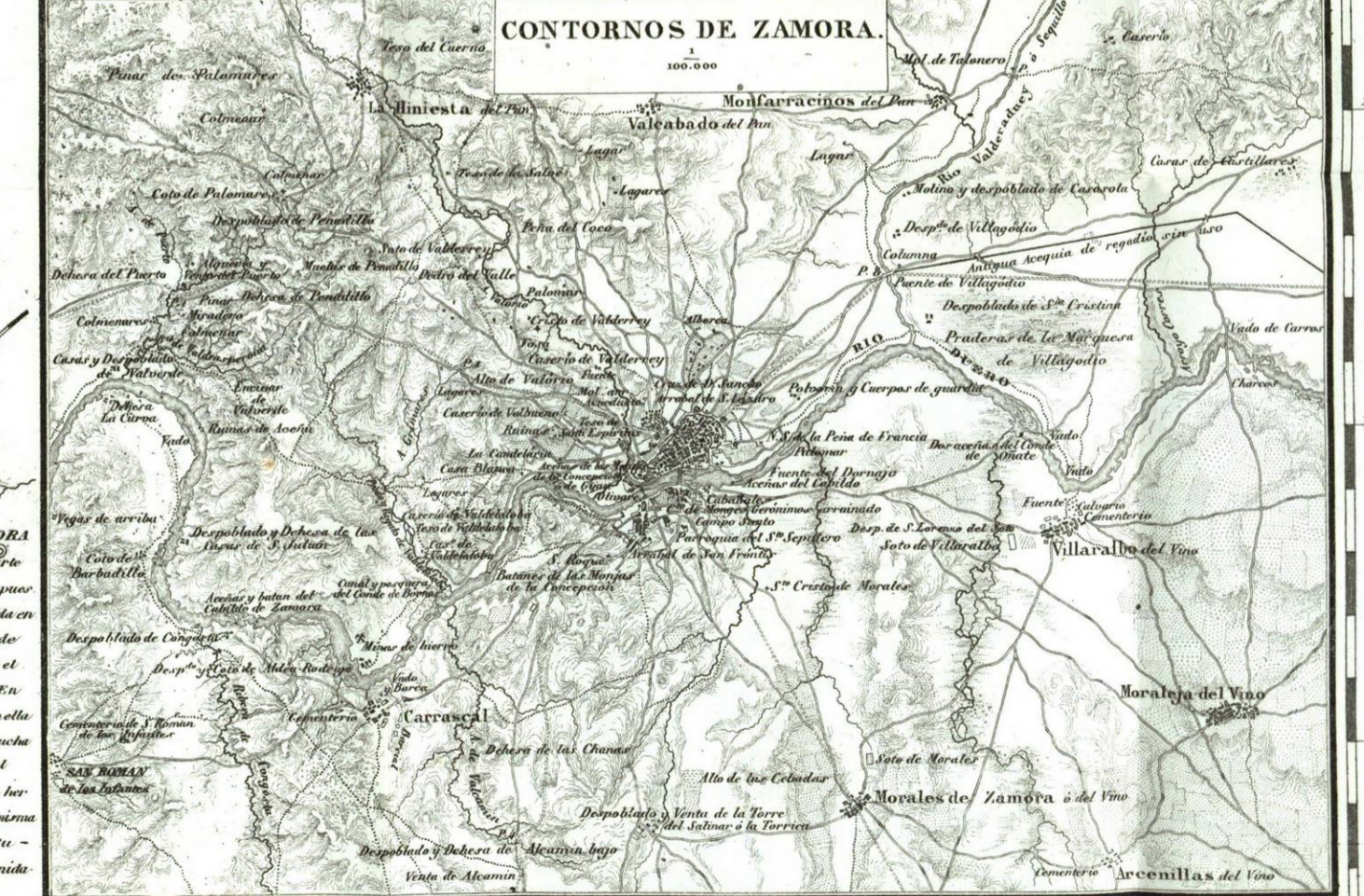
territorial de 1833, hemos tenido que fijar las proporciones en que se sitúan las diferentes segregaciones de otras provincias, que han venido a formar la actual de Zamora y hemos fijado al hablar de la población. Aplicando pues estas proporciones al censo de 1799, aparece una riqueza para la provincia que no ocupa  
**COMERCIO.** Yeriya y Mecados también es insignificante el comercio: reduce a unas pocas tiendas: surtidas de los artículos más necesarios al país, y  
**RIQUEZA.** Para calcular la riqueza así como la población que tenían los pueblos de esta provincia en los documentos publicados antes de la división

territorial de 1833, hemos tenido que fijar las proporciones en que se sitúan las diferentes segregaciones de otras provincias, que han venido a formar la actual de Zamora y hemos fijado al hablar de la población. Aplicando pues estas proporciones al censo de 1799, aparece una riqueza para la provincia que no ocupa  
**COMERCIO.** Yeriya y Mecados también es insignificante el comercio: reduce a unas pocas tiendas: surtidas de los artículos más necesarios al país, y  
**RIQUEZA.** Para calcular la riqueza así como la población que tenían los pueblos de esta provincia en los documentos publicados antes de la división

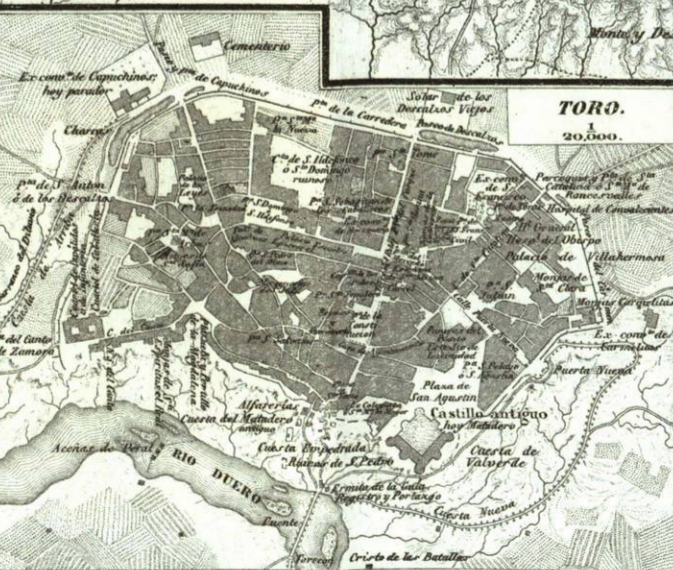
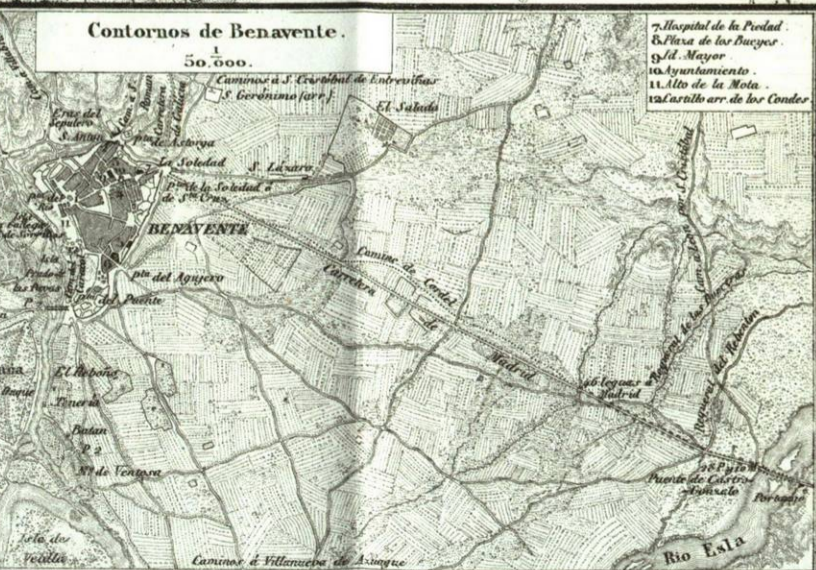
territorial de 1833, hemos tenido que fijar las proporciones en que se sitúan las diferentes segregaciones de otras provincias, que han venido a formar la actual de Zamora y hemos fijado al hablar de la población. Aplicando pues estas proporciones al censo de 1799, aparece una riqueza para la provincia que no ocupa  
**COMERCIO.** Yeriya y Mecados también es insignificante el comercio: reduce a unas pocas tiendas: surtidas de los artículos más necesarios al país, y  
**RIQUEZA.** Para calcular la riqueza así como la población que tenían los pueblos de esta provincia en los documentos publicados antes de la división

territorial de 1833, hemos tenido que fijar las proporciones en que se sitúan las diferentes segregaciones de otras provincias, que han venido a formar la actual de Zamora y hemos fijado al hablar de la población. Aplicando pues estas proporciones al censo de 1799, aparece una riqueza para la provincia que no ocupa  
**COMERCIO.** Yeriya y Mecados también es insignificante el comercio: reduce a unas pocas tiendas: surtidas de los artículos más necesarios al país, y  
**RIQUEZA.** Para calcular la riqueza así como la población que tenían los pueblos de esta provincia en los documentos publicados antes de la división

Conceptos	Cantidad	Beneficio líquido de la Hacienda
Del presupuesto ordinario	1,298,866	1,298,866
Del presupuesto extraordinario	527	527
Del presupuesto de inversión	1,298,866	1,298,866
Total	2,489,753	2,489,753



**CONTORNOS DE ZAMORA.**  
 100.000  
 Este contorno por Leclercq, la topografía por D. Mauricio Sala y la letra por Baet.



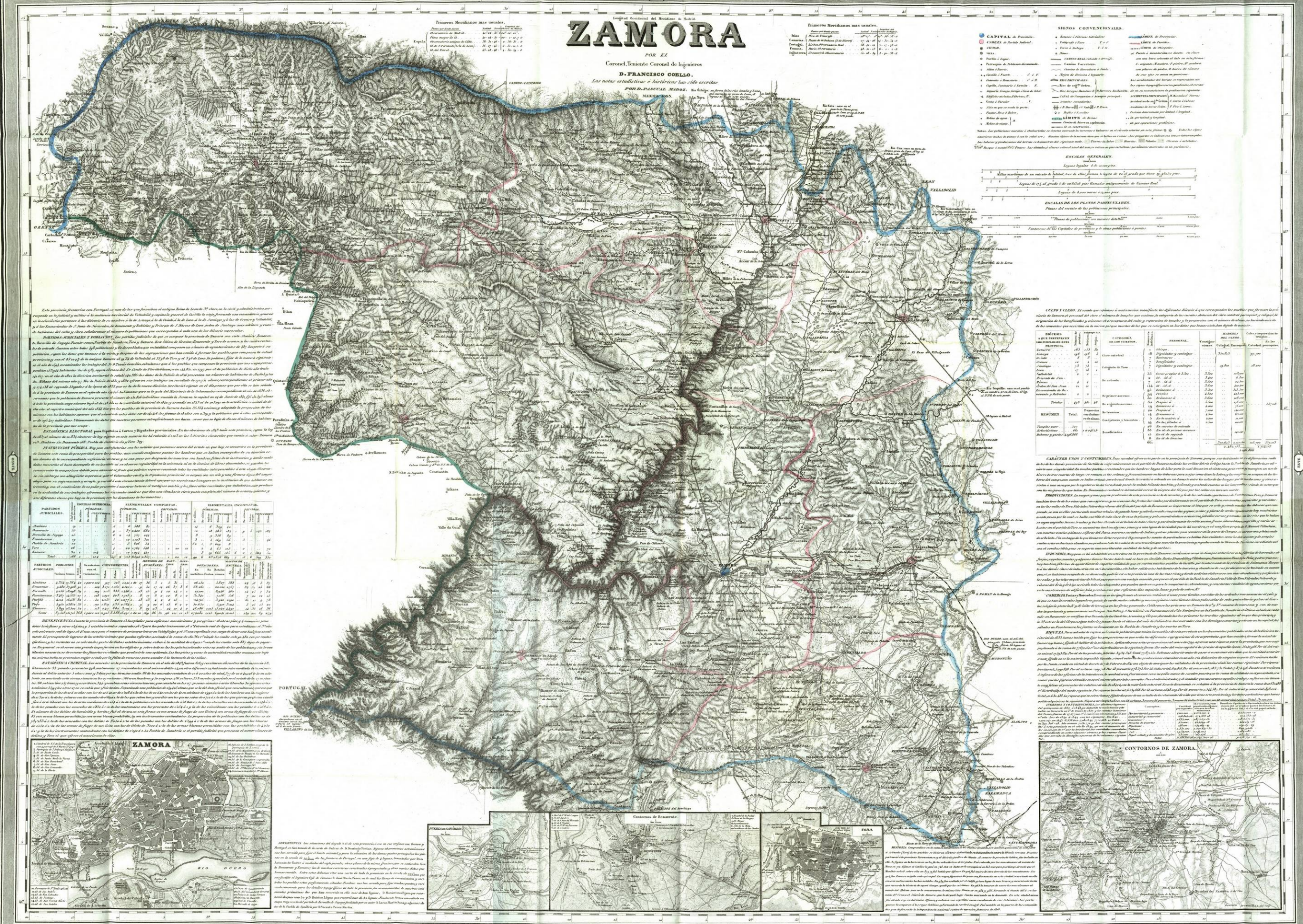
**HISTORIA** Comprende en la extensión de la historia de los sucesos que en esta parte de España ocurrieron en el año de 1808, cuando se levantó el pueblo de Toro contra el ejército francés que ocupaba la provincia. Este pueblo se hizo célebre definitivamente en la guerra romana. Después perteneció a la provincia Turisomense, y al distrito jurídico de Olmita. Al crearse la provincia de Zamora, fue incluida en ella. Se figura en la historia no en los hechos notables de los siglos. Fue reducida por los musulmanes al mando de Musa en 710. Alfonso el Católico la ganó en 748. Abd-al-Rahmán la reconquistó en 853, para poco tiempo de modo que el Mondir volvió sobre ella en 879, y fue batido por Alfonso. En 961 fue teatro de una derrota de los musulmanes. En 962 fue Zamora origen de un episcopado. Los reyes figuraron después con frecuencia en esta ciudad, ocurriendo en ella con este motivo varios hechos notables. En 973 fue asediada por el Califa, y tuvo lugar la más brava y encarnada lucha que recuerda la historia en el tiempo que por los cristianos. En 983 la tomaron de nuevo los musulmanes al mando del Hakem, pero no la conservaron: lo mismo hizo Almanzor en 984 y 986. Fernando el Grande dió a su hermano D. Urnaco el señorío de Zamora, que le disputó luego Sancho mariano en la demanda. En esta ciudad misma fue atado rey su hermano Alfonso y volvió a ser repetidas veces prisionero de sus sobrinos. Los portu-  
 gueses la ocuparon a los reyes Católicos, y Fernando la recobró en 1476. Fue notable en la guerra de las comunas, y en defensa de la independencia nacional contra la agresión francesa de 1808.

# ZAMORA

Coronel Teniente Coronel de Ingenieros  
D. FRANCISCO COBILLO.

Las notas estadísticas e históricas han sido escritas  
POR D. PASCUAL MAQUEDA.

MADRID 1843.



**PRINCIPALES MERIDIANOS MAS USUALES.**

Nombre	Longitud	Latitud
Madrid	3° 36' W	40° 21' N
Valladolid	4° 48' W	41° 42' N
Salamanca	5° 34' W	40° 45' N
Lugo	7° 10' W	43° 02' N
Orense	7° 44' W	42° 30' N
Vigo	8° 36' W	42° 18' N
Santiago	9° 00' W	42° 30' N
A Coruña	9° 05' W	43° 05' N
Bilbao	3° 00' W	43° 27' N
Pamplona	1° 30' W	42° 49' N
Borja	1° 00' W	41° 45' N
Alcalá de Henares	3° 40' W	40° 16' N
Sevilla	6° 00' W	37° 08' N
Córdoba	4° 42' W	37° 46' N
Jaén	5° 05' W	37° 48' N
Granada	3° 41' W	37° 08' N
Málaga	4° 42' W	36° 47' N
Cádiz	6° 06' W	36° 05' N
Barcelona	2° 00' W	41° 18' N
Valencia	0° 47' W	39° 32' N
Murcia	1° 00' W	37° 42' N
Almería	1° 50' W	36° 48' N
Cádiz	6° 06' W	36° 05' N
San Sebastián	2° 00' W	42° 53' N
Burgos	4° 00' W	42° 03' N
León	5° 30' W	41° 03' N
Pontevedra	8° 45' W	42° 30' N
Compostela	9° 00' W	42° 30' N

La provincia de Zamora, según el censo de 1842, tiene un total de 127,400 habitantes, distribuidos en 1,200 parroquias. El territorio que comprende es de 15,500 kilómetros cuadrados, incluyendo una gran zona de montañas y sierrascas.

**PARTIDOS JUDICIALES Y PUEBLOS.** La provincia de Zamora está dividida en tres partidos judiciales: Zamora, Valladolid y Salamanca. El total de pueblos es de 1,200, con una población que oscila desde unos pocos habitantes hasta más de 20,000 en Zamora.

**INDUSTRIAS Y COMERCIO.** La agricultura es la base de la economía, seguida por la ganadería y la industria textil en Zamora. El comercio se centra en las ciudades principales, especialmente en Zamora y Valladolid, que sirven como centros de intercambio regional.

**CLIMA Y VEGETACION.** El clima es templado continental, con inviernos fríos y veranos calurosos. La vegetación típica incluye castaños, encinas y robles, adaptados a las condiciones locales.

INDICADORES	UNIDAD	VALORES	CATEGORIA		
			PERSONAL	INDUSTRIAL	AGRICOLA
TOTAL		127,400	85,000	20,000	22,400
Personas		85,000	85,000	0	0
Industria		20,000	0	20,000	0
Agricultura		22,400	0	0	22,400

PARTIDOS JUDICIALES	NOMBRE	ELEMENTOS COMPLETOS				ELEMENTOS INCOMPLETOS			
		Hombres	Mujeres	Total	Categoría	Hombres	Mujeres	Total	Categoría
Zamora		45,000	25,000	70,000	Industria	10,000	5,000	15,000	Industria
Valladolid		30,000	15,000	45,000	Industria	5,000	3,000	8,000	Industria
Salamanca		52,400	20,000	72,400	Agricultura	20,000	20,000	40,000	Agricultura
<b>Total</b>		<b>127,400</b>	<b>60,000</b>	<b>187,400</b>	<b>Total</b>	<b>35,000</b>	<b>28,000</b>	<b>63,000</b>	<b>Total</b>

**INDUSTRIA Y COMERCIO.** La industria principal de Zamora es la textil, que incluye la fabricación de paños y tejidos de lana. El comercio es activo, especialmente en las ciudades de Zamora y Valladolid, que funcionan como centros de distribución para la provincia.

**ESTADÍSTICA CRIMINAL.** Los delitos más comunes en Zamora son los delitos de propiedad y delitos de familia. La tasa de criminalidad es moderada, reflejando las condiciones socioeconómicas de la época.

**RESEÑA HISTÓRICA.** Zamora tiene una rica historia que se remonta a siglos atrás. Fue una importante plaza fuerte durante la Reconquista y posteriormente durante la guerra de independencia. Su patrimonio cultural incluye numerosos monumentos históricos y tradiciones locales.

**GOBIERNO Y ADMINISTRACION.** La provincia de Zamora está gobernada por un gobernador. La administración local está organizada en municipios, cada uno con sus propios ayuntamientos y regidores.

CONTORNOS DE ZAMORA		ZAMORA		VALLECAJAL	
Extensión	Población	Extensión	Población	Extensión	Población
10,000 km²	10,000	15,000 km²	127,400	5,000 km²	5,000